



# МЭРИЯ ГОРОДА НОВОСИБИРСКА

## ПОСТАНОВЛЕНИЕ

От 30.07.2018

№ 2741

Об установлении постоянного публичного сервитута на земельный участок в Октябрьском районе

В целях обеспечения интересов жителей города Новосибирска, в соответствии со статьей 23 Земельного кодекса Российской Федерации, Федеральным законом от 06.10.2003 № 131-ФЗ «Об общих принципах организации местного самоуправления в Российской Федерации», с учетом заключения по результатам публичных слушаний по проекту постановления мэрии города Новосибирска «Об установлении постоянного публичного сервитута на земельный участок в Октябрьском районе» от 20.06.2018, руководствуясь Уставом города Новосибирска, **ПОСТАНОВЛЯЮ:**

1. Установить постоянный публичный сервитут на земельный участок с кадастровым номером 54:35:073345:23 (учетный номер части – 2, площадь части – 331 кв. м) по адресу: Российская Федерация, Новосибирская область, город Новосибирск, Октябрьский район в целях прохода или проезда через земельный участок согласно приложению к настоящему постановлению.

2. Департаменту земельных и имущественных отношений мэрии города Новосибирска:

2.1. Обеспечить проведение государственной регистрации публичного сервитута на земельный участок, указанный в пункте 1 настоящего постановления, в Управлении Федеральной службы государственной регистрации, кадастра и картографии по Новосибирской области.

2.2. Разместить постановление на официальном сайте города Новосибирска в информационно-телекоммуникационной сети «Интернет».

3. Департаменту информационной политики мэрии города Новосибирска обеспечить опубликование постановления.

4. Контроль за исполнением постановления возложить на главу администрации Октябрьского района города Новосибирска и начальника департамента земельных и имущественных отношений мэрии города Новосибирска.

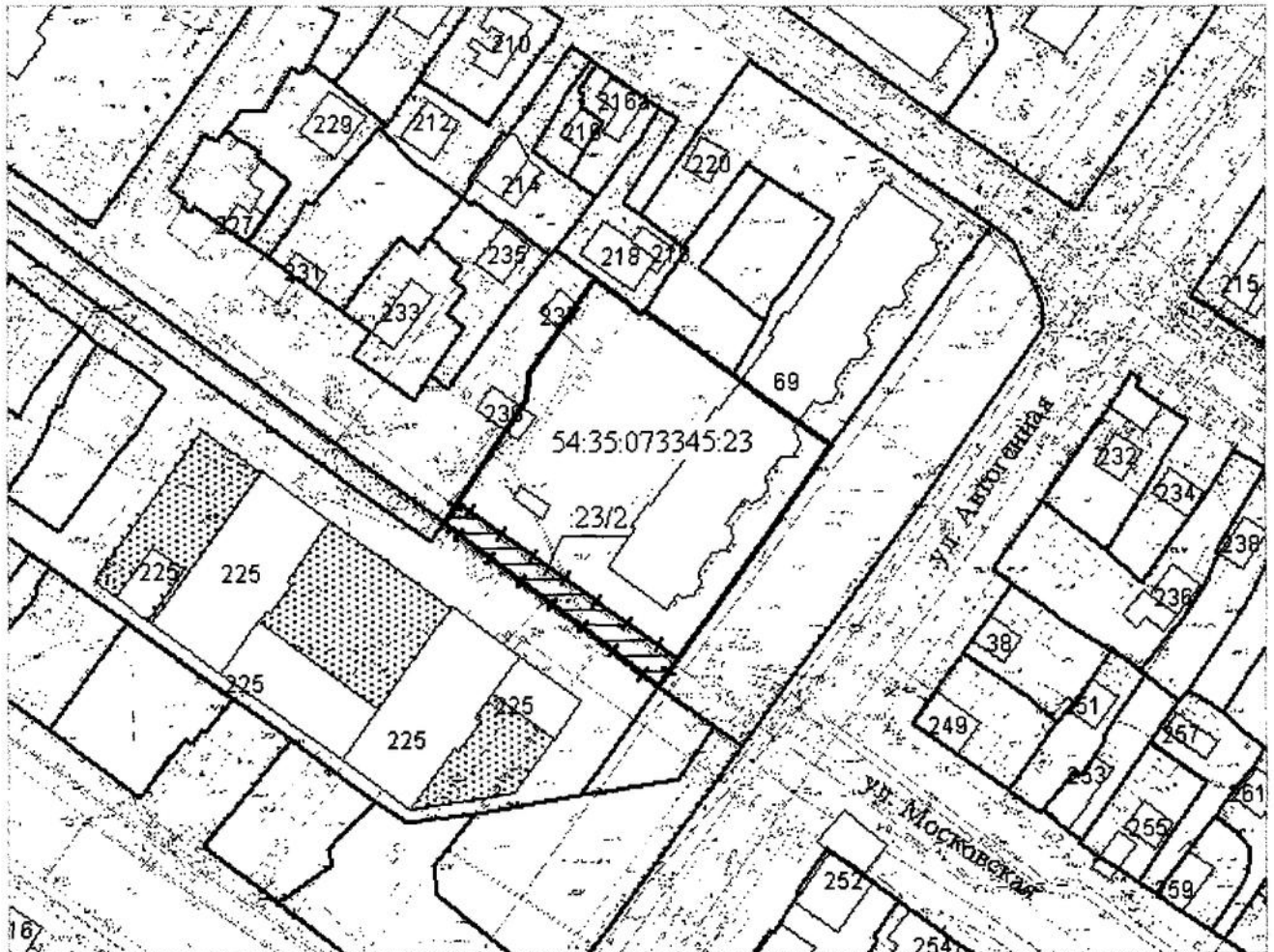
Мэр города Новосибирска

 А. Е. Локоть

Жигульский  
2275100  
ДЗиИО






**СХЕМА**  
**земельного участка в Октябрьском районе, обремененного**  
**постоянным публичным сервитутом**



Масштаб 1:1500

**Условные обозначения**

- |   |   |
|---|---|
|  | границы земельных участков, существующих в государственном кадастре недвижимости                  |
|  | граница земельного участка, обремененного постоянным публичным сервитутом                         |
|  | граница части земельного участка, на которую распространяется сфера действия публичного сервитута |
| 54:35:073345:23   | кадастровый номер земельного участка  |
| :23/2   | учетный номер части земельного участка  |