



## МЭРИЯ ГОРОДА НОВОСИБИРСКА

# ПОСТАНОВЛЕНИЕ

От 22.07.2019

№ 2667

О проекте межевания территории квартала 310.01.02.05 в границах проекта планировки территории, ограниченной ул. Станиславского, полосой отвода Западно-Сибирской железной дороги, перспективной городской магистралью непрерывного движения, руслом реки Тулы, в Кировском и Ленинском районах

В целях определения местоположения границ образуемых и изменяемых земельных участков, в соответствии с Градостроительным кодексом Российской Федерации, постановлением Правительства Российской Федерации от 19.11.2014 № 1221 «Об утверждении Правил присвоения, изменения и аннулирования адресов», решением Совета депутатов города Новосибирска от 24.05.2017 № 411 «О Порядке подготовки документации по планировке территории и признании утратившими силу отдельных решений Совета депутатов города Новосибирска», постановлениями мэрии города Новосибирска от 29.03.2019 № 1129 «О проекте планировки территории, ограниченной ул. Станиславского, полосой отвода Западно-Сибирской железной дороги, перспективной городской магистралью непрерывного движения, руслом реки Тулы, в Кировском и Ленинском районах», от 23.04.2019 № 1463 «О подготовке проекта межевания территории квартала 031.01.02.05 в границах проекта планировки территории, ограниченной ул. Станиславского, полосой отвода Западно-Сибирской железной дороги, перспективной городской магистралью непрерывного движения, руслом реки Тулы, в Кировском и Ленинском районах», руководствуясь Уставом города Новосибирска, **ПОСТАНОВЛЯЮ:**

1. Утвердить проект межевания территории квартала 310.01.02.05 в границах проекта планировки территории, ограниченной ул. Станиславского, полосой отвода Западно-Сибирской железной дороги, перспективной городской магистралью непрерывного движения, руслом реки Тулы, в Кировском и Ленинском районах (приложение).

2. Присвоить адреса образуемым земельным участкам согласно приложению 1 к проекту межевания территории квартала 310.01.02.05 в границах проекта планировки территории, ограниченной ул. Станиславского, полосой отвода Западно-Сибирской железной дороги, перспективной городской магистралью непрерывного движения, руслом реки Тулы, в Кировском и Ленинском районах.

3. Признать утратившим силу пункт 2 постановления мэрии города Новосибирска от 22.05.2018 № 1801 «О проекте планировки и проектах межевания территории, ограниченной ул. Станиславского, полосой отвода Западно-Сибирской железной дороги, перспективной городской магистралью непрерывного движения, руслом реки Тулы, в Кировском и Ленинском районах».

4. Департаменту строительства и архитектуры мэрии города Новосибирска разместить постановление на официальном сайте города Новосибирска в информационно-телекоммуникационной сети «Интернет».

5. Департаменту информационной политики мэрии города Новосибирска в течение семи дней со дня издания постановления обеспечить опубликование постановления.

6. Контроль за исполнением постановления возложить на заместителя мэра города Новосибирска – начальника департамента строительства и архитектуры мэрии города Новосибирска.

Мэр города Новосибирска

А. Е. Локоть

Приложение  
к постановлению мэрии  
города Новосибирска  
от 22.07.2019 № 2667

**ПРОЕКТ**  
**межевания территории квартала 310.01.02.05 в границах проекта**  
**планировки территории, ограниченной ул. Станиславского,**  
**полосой отвода Западно-Сибирской железной дороги,**  
**перспективной городской магистралью непрерывного**  
**движения, руслом реки Тулы, в Кировском**  
**и Ленинском районах**

1. Текстовая часть проекта межевания территории:
    - 1.1. Сведения об образуемых земельных участках (приложение 1).
    - 1.2. Сведения о границах территории, в отношении которой утвержден проект межевания (приложение 2).
  2. Чертеж межевания территории (приложение 3).
-

Приложение 1

к проекту межевания территории квартала 310.01.02.05 в границах проекта планировки территории, ограниченной ул. Станиславского, полосой отвода Западно-Сибирской железной дороги, перспективной городской магистралью непрерывного движения, руслом реки Тулы, в Кировском и Ленинском районах

**СВЕДЕНИЯ  
об образуемых земельных участках**

Условный номер земельного участка на чертеже межевания территории	Учетный номер кадастрового квартала	Вид разрешенного использования образуемого земельного участка в соответствии с проектом планировки территории	Площадь образуемого земельного участка, га	Адрес земельного участка	Возможный способ образования земельного участка
1	2	3	4	5	6
ЗУ1	54:35:000000; 54:35:064400; 54:35:064405; 54:35:064335; 54:35:064355;	Многоэтажная жилая застройка (высотная застройка) - многоквартирные, многоэтажные дома, подземные гаражи, автостоянки	5,3489	Российская Федерация, Новосибирская область, городской округ город Новосибирск, город Новосибирск, ул. Стартовая, з/у 1	Раздел; перераспределение земельных участков с кадастровыми номерами 54:35:000000:315, 54:35:000000:258, 54:35:064405:15, 54:35:064335:2, 54:35:064335:4, 54:35:064335:13, 54:35:064335:23, 54:35:064335:24, 54:35:064335:185, 54:35:064355:3, 54:35:064355:15, 54:35:064355:16, 54:35:064355:18, 54:35:064355:19, 54:35:064355:23, 54:35:064355:24, 54:35:064355:27, 54:35:064355:28, 54:35:064355:29, 54:35:064355:30,
ЗУ2	54:35:064350; 54:35:064340	Многоэтажная жилая застройка (высотная застройка) - многоквартирные, многоэтажные дома, подземные гаражи, автостоянки	1,7204	Российская Федерация, Новосибирская область, городской округ город Новосибирск, город Новосибирск, ул. Стартовая, з/у 4	
ЗУ3		Коммунальное обслуживание - котельные, трансформаторные подстанции	0,0049	Российская Федерация, Новосибирская область, городской округ город Новосибирск, город	

1	2	3	4	5	6
				Новосибирск, ул. Стартовая, з/у 1б	54:35:064355:31, 54:35:064355:32, 54:35:064355:33, 54:35:064350:1, 54:35:064350:2, 54:35:064350:7, 54:35:064350:15, 54:35:064350:17, 54:35:064350:19, 54:35:064340:15, 54:35:064340:37, 54:35:064340:38, 54:35:064340:39, 54:35:064340:40 с землями, государственная собственность на которые не разграничена
ЗУ4		Коммунальное обслуживание - котельные, трансформаторные подстанции	0,0212	Российская Федерация, Новосибирская область, городской округ город Новосибирск, город Новосибирск, ул. Стартовая, з/у 4а	
ЗУ5		Многоэтажная жилая застройка (высотная застройка) - многоквартирные, многоэтажные дома, подземные гаражи, автостоянки	1,2109	Российская Федерация, Новосибирская область, городской округ город Новосибирск, город Новосибирск, ул. Стартовая, з/у 3	
ЗУ6		Коммунальное обслуживание – котельные, трансформаторные подстанции	0,0175	Российская Федерация, Новосибирская область, городской округ город Новосибирск, город Новосибирск, ул. Стартовая, з/у 3г	
ЗУ 7		Многоэтажная жилая застройка (высотная застройка) - многоквартирные, многоэтажные дома, подземные гаражи, автостоянки	0,4904	Российская Федерация, Новосибирская область, городской округ город Новосибирск, город Новосибирск, микрорайон Горский, з/у 12	
ЗУ 8		Многоэтажная жилая застройка (высотная застройка) - многоквартирные, многоэтажные дома, подземные гаражи, автостоянки	0,6446	Российская Федерация, Новосибирская область, городской округ город Новосибирск, город Новосибирск, ул. Горская, з/у 2	
ЗУ 9	54:35:064340; 54:35:064350	Многоэтажная жилая застройка (высотная застройка) - многоквартирные, многоэтажные дома, подземные гаражи, автостоянки	1,1020	Российская Федерация, Новосибирская область, городской округ город Новосибирск, город Новосибирск, ул. Горская, з/у 2/1	Перераспределение земельного участка с кадастровым номером 54:35:064340:2152 с землями, государственная собственность на которые не разграничена
ЗУ10	54:35:064350; 54:35:064340	Религиозное использование – объекты для отправления рели-	1,2325	Российская Федерация, Новосибирская область, городской ок-	Образование из земель, государственная собственность на которые не

1	2	3	4	5	6
		гиозных обрядов, объекты для постоянного местонахождения духовных лиц, паломников и послушников в связи с осуществлением ими религиозной службы		руг город Новосибирск, город Новосибирск, ул. Стартовая, з/у 3/2	разграничена

---

Приложение 2  
к проекту межевания территории  
квартала 310.01.02.05 в границах  
проекта планировки территории,  
ограниченной ул. Станиславско-  
го, полосой отвода Западно-  
Сибирской железной дороги, пер-  
спективной городской магистра-  
лью непрерывного движения,  
руслом реки Тулы, в Кировском  
и Ленинском районах

**СВЕДЕНИЯ**  
**о границах территории, в отношении которой утвержден**  
**проект межевания**

№ точки	Координаты	
	X	Y
1	2	3
1	484024.30	4197509.26
2	484131.06	4197602.03
3	484140.54	4197598.13
4	484141.83	4197599.45
5	484196.54	4197610.77
6	484240.22	4197607.36
7	484316.57	4197519.51
8	484352.56	4197478.09
9	484408.41	4197413.79
10	484533.34	4197269.97
11	484592.23	4197202.19
12	484592.06	4197199.81
13	484592.07	4197199.81
14	484596.28	4197187.05
15	484590.28	4197175.08
16	484590.22	4197174.03
17	484587.95	4197172.07
18	484571.27	4197157.68
19	484570.50	4197157.03
20	484545.09	4197135.23
21	484520.29	4197113.75
22	484507.11	4197097.59
23	484490.08	4197097.70
24	484376.65	4197070.93
25	484294.51	4197059.83
26	484288.87	4197115.00
27	484305.91	4197128.67
28	484307.42	4197137.37
29	484311.26	4197158.77

1	2	3
30	484288.49	4197186.66
31	484269.68	4197208.21
32	484131.09	4197367.02
33	484133.86	4197369.52
34	484126.91	4197379.93
35	484087.47	4197429.59
36	484055.48	4197469.89
37	484056.87	4197470.69
38	484030.63	4197501.77

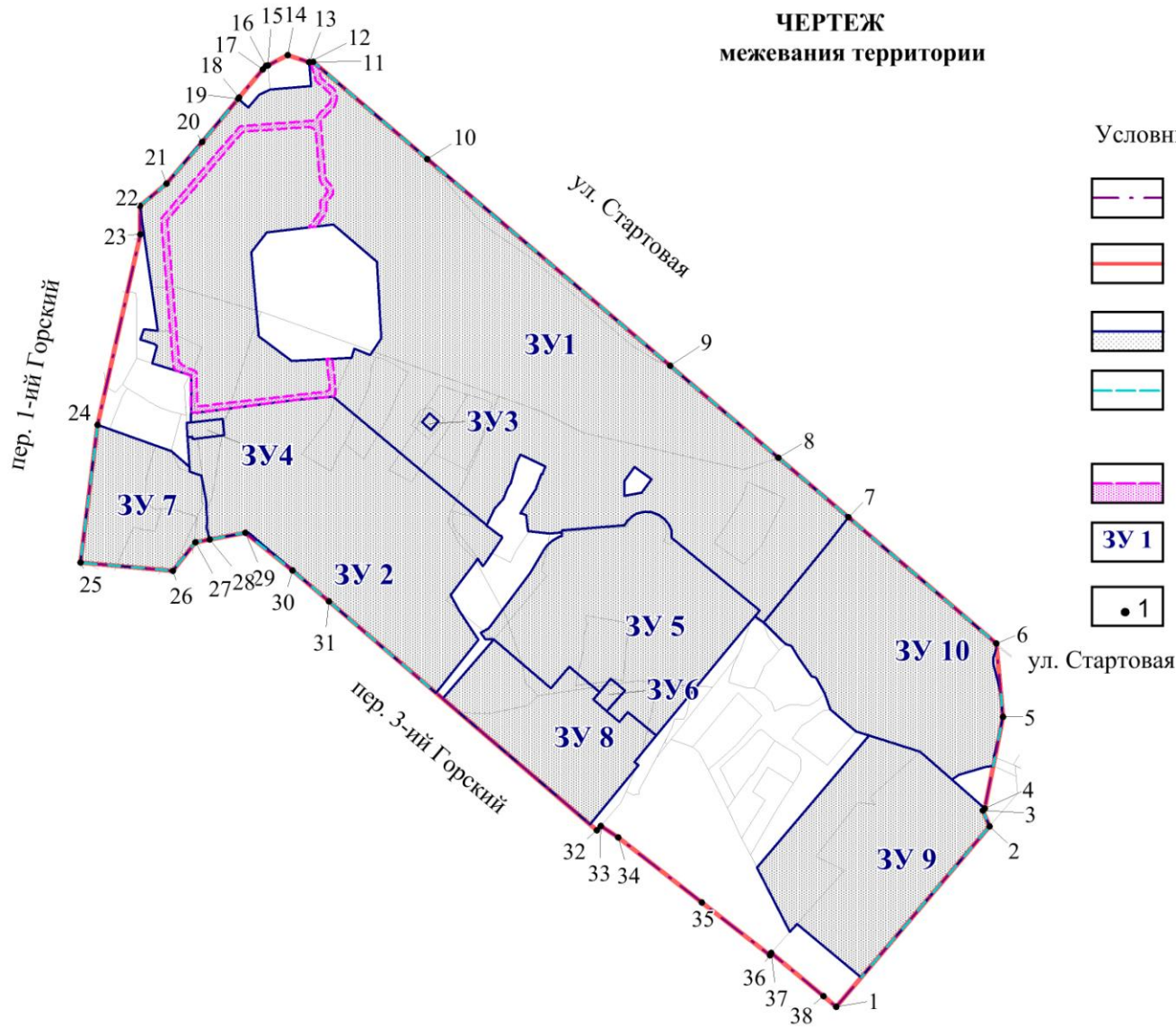
---









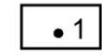
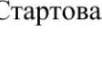
### Приложение 3

к проекту межевания территории квартала 310.01.02.05  
в границах проекта планировки территории, ограниченной  
ул. Станиславского, полосой отвода Западно-Сибирской  
железнодорожной магистрали, перспективной городской магистралью  
непрерывного движения, руслом реки Тулы, в Кировском  
и Ленинском районах

### ЧЕРТЕЖ межевания территории



#### Условные обозначения

-  границы существующего элемента планировочной структуры (квартала)
-  красные линии, утвержденные в составе проекта планировки территории
-  границы образуемого земельного участка
-  линии отступа от красных линий в целях определения места допустимого размещения зданий, строений, сооружений
-  границы зон действия планируемых к установлению публичных сервитутов
-  условный номер образуемого земельного участка
-  номер характерной точки границы территории, в отношении которой утвержден проект межевания
-  наименование элемента улично-дорожной сети