

Об установлении публичных сервитутов  
на земельные участки в Ленинском районе

В соответствии со статьей 23 Земельного кодекса Российской Федерации, Федеральным законом от 06.10.2003 № 131-ФЗ «Об общих принципах организации местного самоуправления в Российской Федерации», руководствуясь Уставом города Новосибирска, ПОСТАНОВЛЯЮ:

1. Установить публичные сервитуты на неопределенный срок на земельные участки в Ленинском районе в целях прохода или проезда через земельные участки согласно приложениям 1, 2 к настоящему постановлению.

2. Департаменту земельных и имущественных отношений мэрии города Новосибирска:

2.1. Обеспечить проведение государственной регистрации публичных сервитутов на земельные участки, указанные в приложении 1 к настоящему постановлению, в Управлении Федеральной службы государственной регистрации, кадастра и картографии по Новосибирской области.

2.2. Разместить постановление на официальном сайте города Новосибирска в информационно-телекоммуникационной сети «Интернет».

3. Департаменту информационной политики мэрии города Новосибирска обеспечить опубликование постановления.

4. Контроль за исполнением постановления возложить на главу администрации Ленинского района города Новосибирска, начальника департамента земельных и имущественных отношений мэрии города Новосибирска.

Мэр города Новосибирска

А. Е. Локоть

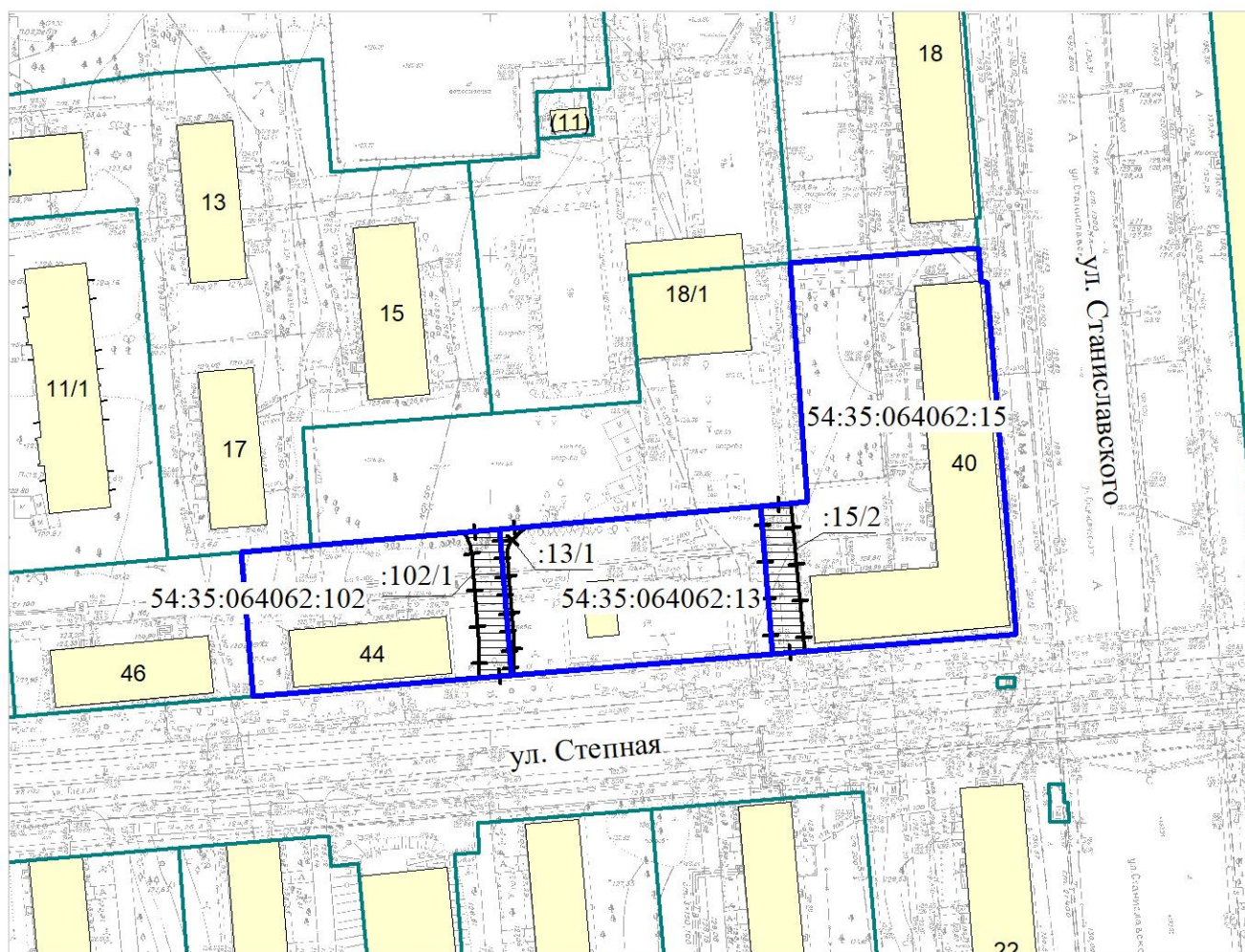
Приложение 1  
к постановлению мэрии  
города Новосибирска  
от \_\_\_\_\_ № \_\_\_\_\_

**ПЕРЕЧЕНЬ**  
**земельных участков в Ленинском районе, обремененных**  
**публичными сервитутами**

№ п/п	Кадастровый номер земельного участка	Учетный номер части	Площадь части, кв. м	Адрес земельного участка (местоположение)
1	2	3	4	5
1	54:35:064062:13	1	40	Установлено относительно ориентира, расположенного в границах участка. Ориентир квартал «Тихвинский». Почтовый адрес ориентира: Российская Федерация, Новосибирская область, город Новосибирск
2	54:35:064062:15	2	200	Установлено относительно ориентира, расположенного в границах участка. Ориентир жилой дом. Почтовый адрес ориентира: Российская Федерация, Новосибирская область, город Новосибирск, ул. Станиславского, 20
3	54:35:064062:102	1	192	Установлено относительно ориентира, расположенного в границах участка. Ориентир квартал «Тихвинский». Почтовый адрес ориентира: Российская Федерация, Новосибирская область, город Новосибирск




\_\_\_\_\_

**СХЕМА**  
**земельных участков в Ленинском районе, обремененных**  
**публичными сервитутами**



Масштаб 1:1500

**Условные обозначения**

-  границы земельных участков, существующих в государственном кадастре недвижимости
-  граница земельного участка, обремененного публичным сервитутом
-  граница части земельного участка, на которую распространяется сфера действия публичного сервитута
- 54:35:064062:13      кадастровый номер земельного участка
- :13/1                    учетный номер части земельного участка