

Об установлении публичного сервитута
на земельный участок по ул. Краснояр-
ской, 40

В соответствии со статьей 23 Земельного кодекса Российской Федерации, Федеральным законом от 06.10.2003 № 131-ФЗ «Об общих принципах организации местного самоуправления в Российской Федерации», руководствуясь Уставом города Новосибирска, ПОСТАНОВЛЯЮ:

1. Установить публичный сервитут на неопределенный срок на земельный участок с кадастровым номером 54:35:021070:46 (учетный номер части – 2, площадь части – 225 кв. м), местоположение установлено относительно ориентира – жилого дома, расположенного в границах участка, почтовый адрес ориентира: Российская Федерация, Новосибирская область, город Новосибирск, ул. Красноярская, 40, в целях прохода или проезда через земельный участок согласно приложению к настоящему постановлению.

2. Департаменту земельных и имущественных отношений мэрии города Новосибирска:

2.1. Обеспечить проведение государственной регистрации публичного сервитута на земельный участок, указанный в пункте 1 настоящего постановления, в Управлении Федеральной службы государственной регистрации, кадастра и картографии по Новосибирской области.

2.2. Разместить постановление на официальном сайте города Новосибирска в информационно-телекоммуникационной сети «Интернет».

3. Администрации Центрального округа по Железнодорожному, Заельцовскому и Центральному районам города Новосибирска осуществлять содержание прохода (проезда) в границах действия публичного сервитута.

4. Департаменту финансов и налоговой политики мэрии города Новосибирска осуществлять финансирование расходов, предусмотренных пунктом 3 настоящего постановления, в пределах лимитов бюджетных обязательств в соответствии с заявками главного распорядителя бюджетных средств – администрации Центрального округа по Железнодорожному, Заельцовскому и Центральному районам города Новосибирска.

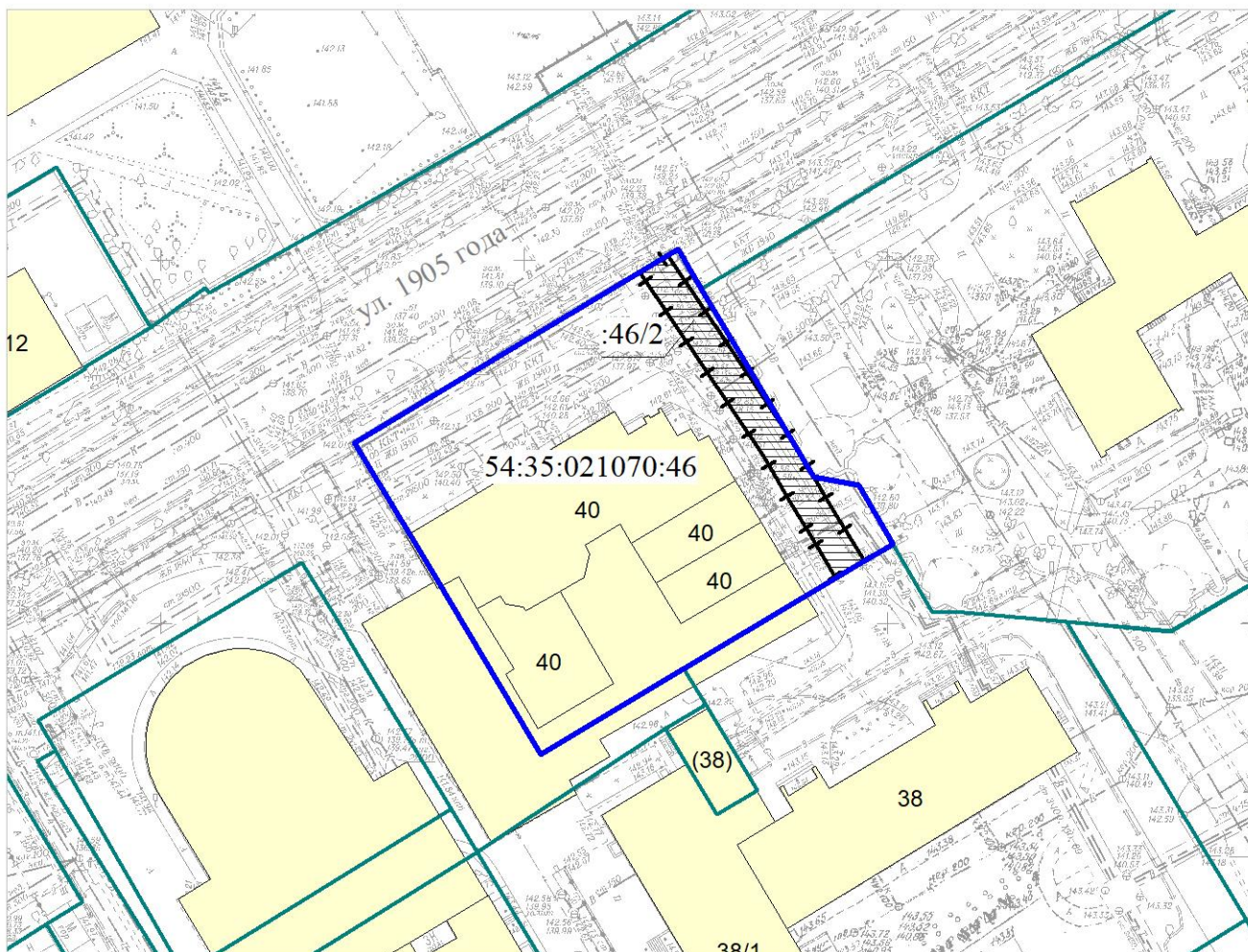
5. Департаменту информационной политики мэрии города Новосибирска обеспечить опубликование постановления.

6. Контроль за исполнением постановления возложить на главу администрации Центрального округа по Железнодорожному, Заельцовскому и Центральному районам города Новосибирска, начальника департамента земельных и имущественных отношений мэрии города Новосибирска.

Мэр города Новосибирска




А. Е. Локоть

СХЕМА
земельного участка по ул. Красноярской, 40,
обремененного публичным сервитутом



Масштаб 1:1000

Условные обозначения

- | | |
|---|---|
|  | границы земельных участков, существующих в государственном кадастре недвижимости |
|  | граница земельного участка, обремененного публичным сервитутом |
|  | граница части земельного участка, на которую распространяется сфера действия публичного сервитута |
| 54:35:021070:46 | кадастровый номер земельного участка |
| :46/2 | учетный номер части земельного участка |