



## МЭРИЯ ГОРОДА НОВОСИБИРСКА

# ПОСТАНОВЛЕНИЕ

От 26.02.2020

№ 657

О проекте межевания территории квартала 040.01.01.01 в границах проекта планировки территории, ограниченной створом Октябрьского моста, ул. Зыряновской, полосой отвода железной дороги, створом Бугринского моста, береговой линией реки Оби, в Октябрьском и Первомайском районах

В целях определения местоположения границ образуемых и изменяемых земельных участков, в соответствии с Градостроительным кодексом Российской Федерации, постановлением Правительства Российской Федерации от 19.11.2014 № 1221 «Об утверждении Правил присвоения, изменения и аннулирования адресов», решением Совета депутатов города Новосибирска от 24.05.2017 № 411 «О Порядке подготовки документации по планировке территории и признании утратившими силу отдельных решений Совета депутатов города Новосибирска», постановлениями мэрии города Новосибирска от 17.04.2019 № 1417 «О проекте планировки и проектах межевания территории, ограниченной створом Октябрьского моста, ул. Зыряновской, полосой отвода железной дороги, створом Бугринского моста, береговой линией реки Оби, в Октябрьском и Первомайском районах», от 05.02.2020 № 332 «О подготовке проекта межевания территории квартала 040.01.01.01 в границах проекта планировки территории, ограниченной створом Октябрьского моста, ул. Зыряновской, полосой отвода железной дороги, створом Бугринского моста, береговой линией реки Оби, в Октябрьском и Первомайском районах», руководствуясь Уставом города Новосибирска, **ПОСТАНОВЛЯЮ:**

1. Утвердить проект межевания территории квартала 040.01.01.01 в границах проекта планировки территории, ограниченной створом Октябрьского моста, ул. Зыряновской, полосой отвода железной дороги, створом Бугринского моста, береговой линией реки Оби, в Октябрьском и Первомайском районах (приложение).

2. Присвоить адреса образуемым земельным участкам согласно приложению 1 к проекту межевания территории квартала 040.01.01.01 в границах проекта планировки территории, ограниченной створом Октябрьского моста, ул. Зыряновской, полосой отвода железной дороги, створом Бугринского моста, береговой линией реки Оби, в Октябрьском и Первомайском районах.

3. Признать утратившим силу пункт 2 и приложение 2 к постановлению мэрии города Новосибирска от 17.04.2019 № 1417 «О проекте планировки и проектах межевания территории, ограниченной створом Октябрьского моста, ул. Зыряновской, полосой отвода железной дороги, створом Бугринского моста, береговой линией реки Оби, в Октябрьском и Первомайском районах».

4. Департаменту строительства и архитектуры мэрии города Новосибирска разместить постановление на официальном сайте города Новосибирска в информационно-телекоммуникационной сети «Интернет».

5. Департаменту информационной политики мэрии города Новосибирска в течение семи дней со дня издания постановления обеспечить опубликование постановления.

6. Контроль за исполнением постановления возложить на заместителя мэра города Новосибирска – начальника департамента строительства и архитектуры мэрии города Новосибирска.

Мэр города Новосибирска

А. Е. Локоть

Приложение  
к постановлению мэрии  
города Новосибирска  
от 26.02.2020 № 657

**ПРОЕКТ**  
**межевания территории квартала 040.01.01.01 в границах проекта**  
**планировки территории, ограниченной створом Октябрьского**  
**моста, ул. Зыряновской, полосой отвода железной дороги,**  
**створом Бугринского моста, береговой линией реки**  
**Оби, в Октябрьском и Первомайском районах**

1. Текстовая часть проекта межевания территории:
    - 1.1. Сведения об образуемых земельных участках (приложение 1).
    - 1.2. Сведения о границах территории, в отношении которой утвержден проект межевания (приложение 2).
  2. Чертеж межевания территории (приложение 3).
-



Приложение 1

к проекту межевания территории квартала 040.01.01.01 в границах проекта планировки территории, ограниченной створом Октябрьского моста, ул. Зыряновской, полосой отвода железной дороги, створом Бугринского моста, береговой линией реки Оби, в Октябрьском и Первомайском районах

**СВЕДЕНИЯ  
об образуемых земельных участках**

Условный номер земельного участка на чертеже межевания территории	Вид разрешенного использования образуемого земельного участка в соответствии с проектом планировки территории	Площадь образуемого земельного участка, га	Адрес земельного участка	Возможный способ образования земельного участка
1	2	3	4	5
ЗУ 1	Коммунальное обслуживание (3.1) – очистные сооружения	0,0501	Российская Федерация, Новосибирская область, городской округ город Новосибирск, город Новосибирск, ул. 2-я Обская, з/у 71б	Образование земельного участка из земель, государственная собственность на которые не разграничена
ЗУ 2	Коммунальное обслуживание (3.1) – насосные станции; канализация;	0,1104	Российская Федерация, Новосибирская область, городской округ город Новосибирск, город Новосибирск, ул. Добролюбова, з/у 2/1а	Раздел земельного участка с кадастровым номером 54:35:074455:10
ЗУ 3	Коммунальное обслуживание (3.1) – насосные станции; канализация;	0,0918	Российская Федерация, Новосибирская область, городской округ город Новосибирск, город Новосибирск, ул. Добролюбова, з/у 2/1б	



Приложение 2  
к проекту межевания террито-  
рии квартала 040.01.01.01 в  
границах проекта планировки  
территории, ограниченной створом  
Октябрьского моста, ул.  
Зыряновской, полосой отвода  
железной дороги, створом Буг-  
ринского моста, береговой  
линией реки Оби, в Октябрьском  
и Первомайском районах

**СВЕДЕНИЯ**  
**о границах территории, в отношении которой утвержден**  
**проект межевания**

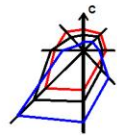
№ точки	Координаты	
	X	Y
1	2	3
1	484393,20	4200060,46
2	484450,49	4199993,41
3	484464,06	4199986,99
4	484497,17	4199941,36
5	484506,10	4199947,57
6	484551,78	4199883,27
7	484636,31	4199764,29
8	484658,48	4199760,91
9	484672,42	4199758,79
10	484712,16	4199752,73
11	484858,04	4199730,54
12	484910,37	4199767,81
13	485156,12	4199431,16
14	485140,80	4199420,51
15	485169,22	4199382,37
16	485172,92	4199377,45
17	485168,51	4199379,52
18	485165,94	4199379,46
19	485164,52	4199379,07
20	485154,79	4199372,09
21	485106,86	4199335,99
22	485092,01	4199324,28
23	485079,61	4199339,71
24	485052,28	4199378,64
25	485027,96	4199360,45
26	485011,34	4199381,32
27	484970,13	4199351,56

1	2	3
28	484876,43	4199480,74
29	484871,17	4199476,43
30	484824,95	4199538,73
31	484822,45	4199536,68
32	484807,79	4199555,82
33	484810,60	4199558,32
34	484769,37	4199613,29
35	484792,91	4199629,98
36	484818,36	4199650,04
37	484802,71	4199646,87
38	484781,00	4199649,78
39	484770,75	4199656,42
40	484727,16	4199666,68
41	484576,89	4199689,60
42	484475,54	4199832,26
43	484428,58	4199941,26
44	484360,24	4200036,39
45	484393,20	4200060,46

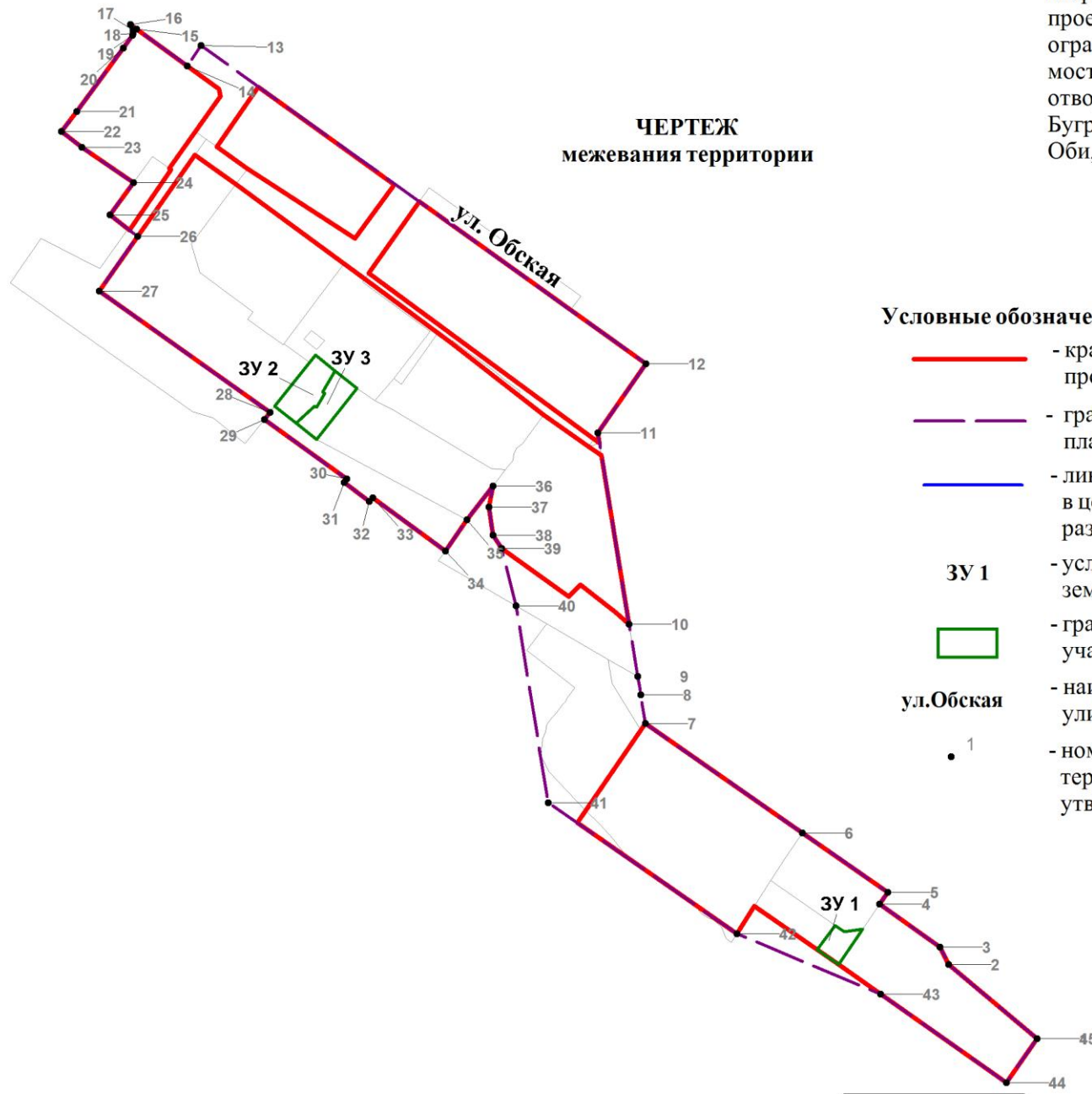
---








Приложение 3  
к проекту межевания территории  
квартала 040.01.01.01 в границах  
проекта планировки территории,  
ограниченной створом Октябрьского  
моста, ул. Зыряновской, полосой  
отвода железной дороги, створом  
Бугринского моста, береговой линией  
Оби, в Октябрьском и Первомайском районе



### ЧЕРТЕЖ межевания территории



#### Условные обозначения

-  - красные линии, утвержденные в составе проекта планировки территории
-  - границы планируемых элементов планировочной структуры (квартала)
-  - линия отступа от красных линий в целях определения места допустимого размещения зданий, строений, сооружений
- ЗУ 1** - условный номер образуемого земельного участка
-  - границы образуемого земельного участка
- ул.Обская** - наименование элемента улично-дорожной сети
-  1 - номер характерной точки границы территории, в отношении которой утвержден проект межевания