

Об установлении публичных сервитутов
на земельные участки по ул. Сибиряков-
Гвардейцев

В соответствии со статьей 23 Земельного кодекса Российской Федерации, Федеральным законом от 06.10.2003 № 131-ФЗ «Об общих принципах организации местного самоуправления в Российской Федерации», руководствуясь Уставом города Новосибирска, ПОСТАНОВЛЯЮ:

1. Установить публичные сервитуты на неопределенный срок на земельные участки по ул. Сибиряков-Гвардейцев в целях прохода или проезда через земельные участки согласно приложениям 1, 2 к настоящему постановлению.

2. Департаменту земельных и имущественных отношений мэрии города Новосибирска:

2.1. Обеспечить проведение государственной регистрации публичных сервитутов на земельные участки, указанные в приложении 1 к настоящему постановлению, в Управлении Федеральной службы государственной регистрации, кадастра и картографии по Новосибирской области.

2.2. Разместить постановление на официальном сайте города Новосибирска в информационно-телекоммуникационной сети «Интернет».

3. Департаменту информационной политики мэрии города Новосибирска обеспечить опубликование постановления.

4. Контроль за исполнением постановления возложить на главу администрации Кировского района города Новосибирска, начальника департамента земельных и имущественных отношений мэрии города Новосибирска.

Мэр города Новосибирска

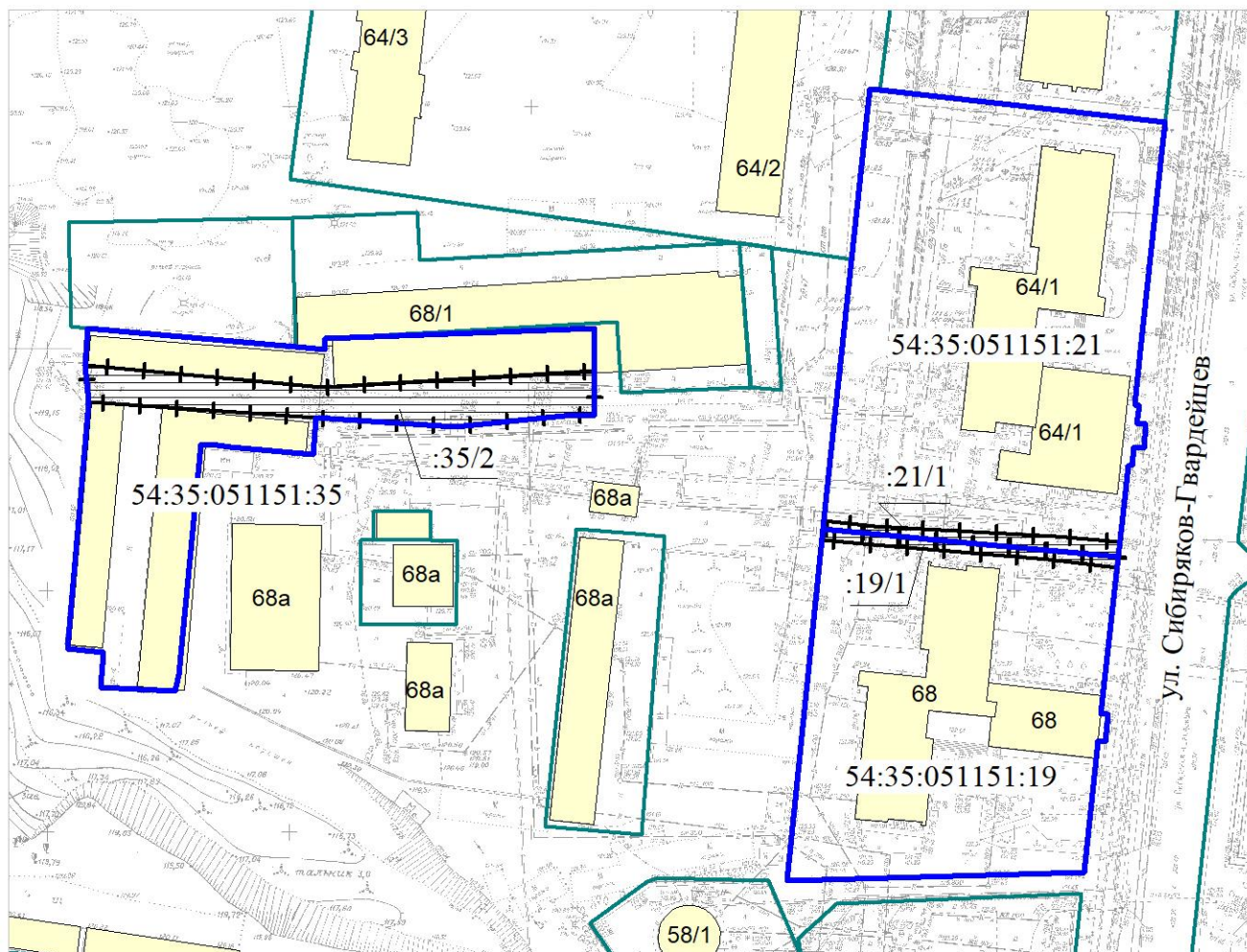
А. Е. Локоть

Приложение 1
к постановлению мэрии
города Новосибирска
от _____ № _____

ПЕРЕЧЕНЬ
земельных участков по ул. Сибиряков-Гвардейцев,
обремененных публичными сервитутами




№ п/п	Кадастровый номер земельного участка	Учетный номер части	Площадь части, кв. м	Адрес земельного участка (местоположение)
1	2	3	4	5
1	54:35:051151:35	2	831	Установлено относительно ориентира, расположенного в границах участка. Ориентир производственное здание. Участок находится примерно в 45 м от ориентира по направлению на север. Почтовый адрес ориентира: Российская Федерация, Новосибирская область, город Новосибирск, ул. Сибиряков-Гвардейцев, 68а
2	54:35:051151:21	1	142	Установлено относительно ориентира, расположенного в границах участка. Ориентир жилой дом. Почтовый адрес ориентира: Российская Федерация, Новосибирская область, город Новосибирск, ул. Сибиряков-Гвардейцев, 64/1
3	54:35:051151:19	1	132	Установлено относительно ориентира, расположенного в границах участка. Ориентир здание. Почтовый адрес ориентира: Российская Федерация, Новосибирская область, город Новосибирск, ул. Сибиряков-Гвардейцев, 68

СХЕМА
земельных участков по ул. Сибиряков-Гвардейцев,
обремененных публичными сервитутами



Масштаб 1:1500

Условные обозначения

-  границы земельных участков, существующих в государственном кадастре недвижимости
-  граница земельного участка, обремененного публичным сервитутом
-  граница части земельного участка, на которую распространяется сфера действия публичного сервитута
- 54:35:051151:35 кадастровый номер земельного участка
- :35/2 учетный номер части земельного участка