



МЭРИЯ ГОРОДА НОВОСИБИРСКА

ПОСТАНОВЛЕНИЕ

От 17.04.2024

№ 2711

О проекте межевания территории квартала 010.03.06.01 в границах проекта планировки территории центральной части города Новосибирска

Во исполнение апелляционного определения Новосибирского областного суда от 01.11.2022 по делу № 33а-9955/2022, в целях определения местоположения границ образуемых и изменяемых земельных участков, в соответствии с Градостроительным кодексом Российской Федерации, постановлением Правительства Российской Федерации от 19.11.2014 № 1221 «Об утверждении Правил присвоения, изменения и аннулирования адресов», решением Совета депутатов города Новосибирска от 24.05.2017 № 411 «О Порядке подготовки документации по планировке территории, внесения в нее изменений и ее отмены и признании утратившими силу отдельных решений Совета депутатов города Новосибирска», постановлениями мэрии города Новосибирска от 20.10.2017 № 4765 «О проекте планировки и проектах межевания территории центральной части города Новосибирска», от 06.02.2024 № 611 «О подготовке проекта межевания территории квартала 010.03.06.01 в границах проекта планировки территории центральной части города Новосибирска», руководствуясь Уставом города Новосибирска, ПОСТАНОВЛЯЮ:

1. Утвердить проект межевания территории квартала 010.03.06.01 в границах проекта планировки территории центральной части города Новосибирска (далее – проект) (приложение).

2. Присвоить адреса образуемым земельным участкам согласно приложению 1 к проекту.

3. Департаменту строительства и архитектуры мэрии города Новосибирска разместить постановление на официальном сайте города Новосибирска в информационно-телекоммуникационной сети «Интернет».

4. Департаменту информационной политики мэрии города Новосибирска в течение семи дней со дня издания постановления обеспечить опубликование постановления.

5. Контроль за исполнением постановления возложить на заместителя мэра города Новосибирска – начальника департамента строительства и архитектуры мэрии города Новосибирска.

Исполняющий обязанности
мэра города Новосибирска

О. П. Клемешов

Устьянцева
2275058
ГУАиГ

Приложение
к постановлению мэрии
города Новосибирска
от 17.04.2024 № 2711

ПРОЕКТ
межевания территории квартала 010.03.06.01 в границах проекта
планировки территории центральной части
города Новосибирска

1. Текстовая часть проекта межевания территории:
 - 1.1. Сведения об образуемых земельных участках (приложение 1).
 - 1.2. Сведения о границах территории, в отношении которой утвержден проект межевания (приложение 2).
 2. Чертеж межевания территории (приложение 3).
-

Приложение 1
к проекту межевания территории квартала
010.03.06.01 в границах проекта плани-
ровки территории центральной части го-
рода Новосибирска

**СВЕДЕНИЯ
об образуемых земельных участках**

Условный номер земельного участка на чертеже межевания территории	Виды разрешенного использования образуемого земельного участка в соответствии с проектом планировки территории	Площадь образуемого земельного участка, га	Адрес земельного участка	Возможный способ образования земельного участка
1	2	3	4	5
ЗУ 1	Образование и просвещение (3.5) – объекты, предназначенные для воспитания, образования и просвещения	0,9102	Российская Федерация, Новосибирская область, городской округ город Новосибирск, город Новосибирск, ул. Мичурина, з/у 22	Перераспределение земельных участков с кадастровыми номерами 54:35:101025:4, 54:35:101025:1419 и земель, государственная собственность на которые не разграничена
ЗУ 2	Многоэтажная жилая застройка (высотная застройка) (2.6) – многоквартирные многоэтажные дома; подземные гаражи и автостоянки; объекты обслуживания жилой застройки во встроенных, пристроенных и встроенно-пристроенных помещениях многоквартирного многоэтажного дома в отдельных помещениях дома, если площадь таких помещений в многоквартирном доме не составляет более 15 % от общей площади дома	0,9057	Российская Федерация, Новосибирская область, городской округ город Новосибирск, город Новосибирск, ул. Мичурина, з/у 24	

Приложение 2
к проекту межевания территории
квартала 010.03.06.01 в границах
проекта планировки территории
центральной части города Ново-
сбирска

СВЕДЕНИЯ
о границах территории, в отношении которой утвержден
проект межевания

№ точки	Координаты	
	X	Y
1	2	3
1	490114.46	4198040.16
2	490144.75	4198249.98
3	489758.50	4198304.82
4	489728.22	4198095.13







Примечания: система координат – МСК НСО.

Приложение 3
к проекту межевания территории квартала
010.03.06.01 в границах проекта планировки
территории центральной части города
Новосибирска

**ЧЕРТЕЖ
межевания территории**



Условные обозначения

	красные линии, утвержденные в составе проекта планировки территории		границы образуемого земельного участка
	границы существующего элемента планировочной структуры		условный номер образуемого земельного участка
	линии отступа от красных линий в целях определения места допустимого размещения зданий, строений, сооружений		номер характерной точки границы территории, в отношении которой утвержден проект межевания
		ул. Писарева	наименование элемента улично-дорожной сети