



## МЭРИЯ ГОРОДА НОВОСИБИРСКА

# ПОСТАНОВЛЕНИЕ

От 10.09.2024

№ 7279

О проекте межевания территории квартала 146.01.01.05 в границах проекта планировки территории, ограниченной ул. Лескова, ул. Автогенной, полосой отвода железной дороги, ул. Восход и ул. Бориса Богаткова, в Октябрьском районе

В целях определения местоположения границ образуемых и изменяемых земельных участков, в соответствии с Градостроительным кодексом Российской Федерации, постановлением Правительства Российской Федерации от 19.11.2014 № 1221 «Об утверждении Правил присвоения, изменения и аннулирования адресов», постановлениями мэрии города Новосибирска от 13.07.2022 № 2382 «О проекте планировки и проектах межевания территории, ограниченной ул. Лескова, ул. Автогенной, полосой отвода железной дороги, ул. Восход и ул. Бориса Богаткова, в Октябрьском районе», от 13.05.2024 № 3292 «О подготовке проекта межевания территории квартала 146.01.01.05 в границах проекта планировки территории, ограниченной ул. Лескова, ул. Автогенной, полосой отвода железной дороги, ул. Восход и ул. Бориса Богаткова, в Октябрьском районе», руководствуясь Уставом города Новосибирска, ПОСТАНОВЛЯЮ:

1. Утвердить проект межевания территории квартала 146.01.01.05 в границах проекта планировки территории, ограниченной ул. Лескова, ул. Автогенной, полосой отвода железной дороги, ул. Восход и ул. Бориса Богаткова, в Октябрьском районе (далее – проект) (приложение).

2. Присвоить адрес образуемому земельному участку согласно приложению 1 к проекту.

3. Департаменту строительства и архитектуры мэрии города Новосибирска разместить постановление на официальном сайте города Новосибирска в информационно-телекоммуникационной сети «Интернет».

4. Департаменту информационной политики мэрии города Новосибирска в течение семи дней со дня издания постановления обеспечить опубликование постановления.

5. Контроль за исполнением постановления возложить на заместителя мэра города Новосибирска – начальника департамента строительства и архитектуры мэрии города Новосибирска.

Мэр города Новосибирска

М. Г. Кудрявцев

Приложение  
к постановлению мэрии  
города Новосибирска  
от 10.09.2024 № 7279

**ПРОЕКТ**  
**межевания территории квартала 146.01.01.05 в границах проекта**  
**планировки территории, ограниченной ул. Лескова,**  
**ул. Автогенной, полосой отвода железной дороги,**  
**ул. Восход и ул. Бориса Богаткова,**  
**в Октябрьском районе**

1. Текстовая часть проекта межевания территории:
    - 1.1. Сведения об образуемом земельном участке (приложение 1).
    - 1.2. Сведения о границах территории, в отношении которой утвержден проект межевания (приложение 2).
  2. Чертеж межевания территории (приложение 3).
-

Приложение 1

к проекту межевания территории квартала 146.01.01.05 в границах проекта планировки территории, ограниченной ул. Лескова, ул. Автогенной, полосой отвода железной дороги, ул. Восход и ул. Бориса Богаткова, в Октябрьском районе

**СВЕДЕНИЯ  
об образуемом земельном участке**

Условный номер земельного участка на чертеже межевания территории	Вид разрешенного использования образуемого земельного участка в соответствии с проектом планировки территории	Площадь образуемого земельного участка, га	Адрес земельного участка	Возможный способ образования земельного участка
1	2	3	4	5
ЗУ 1	Предоставление коммунальных услуг (3.1.1) – объекты, обеспечивающие поставку воды, тепла, электричества, газа, отвод канализационных стоков, очистку и уборку данных объектов (котельные, водозаборы, очистные сооружения, насосные станции, водопроводы, линии электропередачи, трансформаторные подстанции, газопроводы, линии связи, телефонные станции, канализации); благоустройство территории (12.0.2) – объекты благоустройства территории	0,0330	Российская Федерация, Новосибирская область, городской округ город Новосибирск, город Новосибирск, ул. Гурьевская, з/у 70б	Образование из земель, государственная собственность на которые не разграничена

Приложение 2

к проекту межевания территории квартала 146.01.01.05 в границах проекта планировки территории, ограниченной ул. Лескова, ул. Автогенной, полосой отвода железной дороги, ул. Восход и ул. Бориса Богаткова, в Октябрьском районе

**СВЕДЕНИЯ**  
**о границах территории, в отношении которой утвержден**  
**проект межевания**

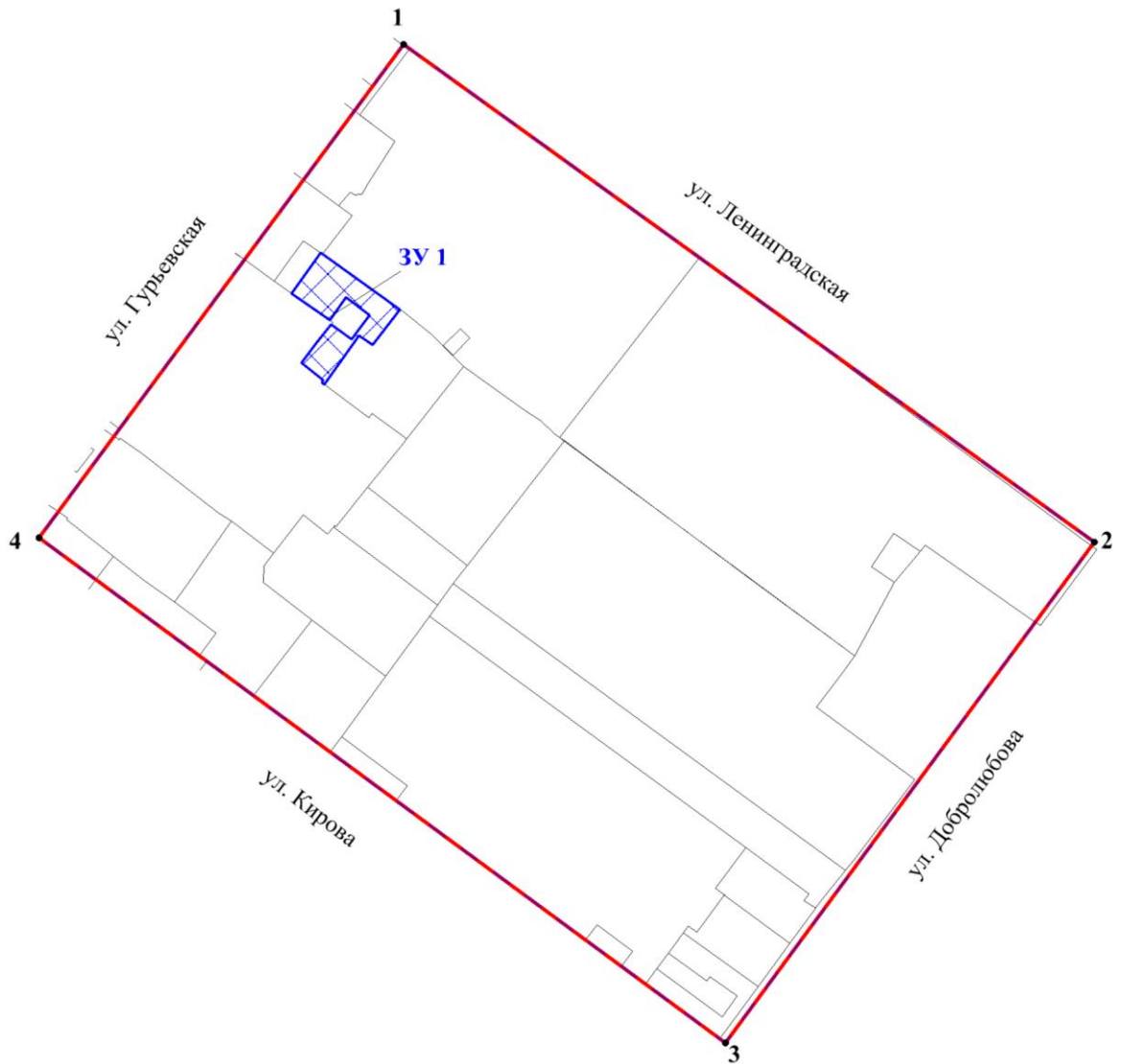
№ точки	Координаты	
	X	Y
1	2	3
1	486301.25	4200179.45
2	486178.54	4200349.54
3	486055.14	4200258.69
4	486179.52	4200089.79

Примечания: система координат – МСК НСО.






---

Приложение 3  
к проекту межевания территории квартала 146.01.01.05 в  
границах проекта планировки территории, ограниченной  
ул. Лескова, ул. Автогенной, полосой отвода железной до-  
роги, ул. Восход и ул. Бориса Богаткова, в Октябрьском  
районе

**ЧЕРТЕЖ  
межевания территории**



**Условные обозначения**

- |   |   |   |  |
|---|---|---|--|
|  | красные линии, утвержденные в составе проекта планировки территории |  | условный номер образуемого земельного участка  |
|  | границы существующего элемента планировочной структуры              |  | номер характерной точки границы территории, в отношении которой утвержден проект межевания |
|  | границы образуемого земельного участка                              | ул. Кирова  | наименование элемента улично-дорожной сети   |

