



## МЭРИЯ ГОРОДА НОВОСИБИРСКА

# ПОСТАНОВЛЕНИЕ

От 19.02.2019

№ 624

О проекте межевания территории квартала 031.02.05.02 в границах проекта планировки территории, ограниченной ул. Станиславского, полосой отвода Западно-Сибирской железной дороги, перспективной городской магистралью непрерывного движения, руслом реки Тулы, в Кировском и Ленинском районах

В целях определения местоположения границ образуемых и изменяемых земельных участков, с учетом протокола общественных обсуждений и заключения о результатах общественных обсуждений, в соответствии с Градостроительным кодексом Российской Федерации, постановлением Правительства Российской Федерации от 19.11.2014 № 1221 «Об утверждении Правил присвоения, изменения и аннулирования адресов», решением Совета депутатов города Новосибирска от 24.05.2017 № 411 «О Порядке подготовки документации по планировке территории и признании утратившими силу отдельных решений Совета депутатов города Новосибирска», постановлениями мэрии города Новосибирска от 22.05.2018 № 1801 «О проекте планировки и проектах межевания территории, ограниченной ул. Станиславского, полосой отвода Западно-Сибирской железной дороги, перспективной городской магистралью непрерывного движения, руслом реки Тулы, в Кировском и Ленинском районах», от 03.10.2018 № 3637 «О подготовке проекта межевания территории квартала 031.02.05.02 в границах проекта планировки территории, ограниченной ул. Станиславского, полосой отвода Западно-Сибирской железной дороги, перспективной городской магистралью непрерывного движения, руслом реки Тулы, в Кировском и Ленинском районах», руководствуясь Уставом города Новосибирска, ПОСТАНОВЛЯЮ:

1. Утвердить проект межевания территории квартала 031.02.05.02 в границах проекта планировки территории, ограниченной ул. Станиславского, полосой отвода Западно-Сибирской железной дороги, перспективной городской магистралью непрерывного движения, руслом реки Тулы, в Кировском и Ленинском районах (приложение).

2. Присвоить адреса образуемому и изменяемому земельным участкам согласно приложению 1 к проекту межевания территории квартала 031.02.05.02 в границах проекта планировки территории, ограниченной ул. Станиславского, полосой отвода Западно-Сибирской железной дороги, перспективной городской магистралью непрерывного движения, руслом реки Тулы, в Кировском и Ленинском районах.

3. Департаменту строительства и архитектуры мэрии города Новосибирска разместить постановление на официальном сайте города Новосибирска в информационно-телекоммуникационной сети «Интернет».

4. Департаменту информационной политики мэрии города Новосибирска в течение семи дней со дня издания постановления обеспечить опубликование постановления.

5. Контроль за исполнением постановления возложить на заместителя мэра города Новосибирска – начальника департамента строительства и архитектуры мэрии города Новосибирска.

Мэр города Новосибирска

А. Е. Локоть

Приложение  
к постановлению мэрии  
города Новосибирска  
от 19.02.2019 № 624

**ПРОЕКТ**  
**межевания территории квартала 031.02.05.02 в границах проекта**  
**планировки территории, ограниченной ул. Станиславского,**  
**полосой отвода Западно-Сибирской железной дороги,**  
**перспективной городской магистралью непрерывного**  
**движения, руслом реки Тулы, в Кировском и**  
**Ленинском районах**

1. Текстовая часть проекта межевания территории:
    - 1.1. Сведения об образуемых земельных участках (приложение 1).
    - 1.2. Сведения о границах территории, в отношении которой утвержден проект межевания (приложение 2).
  2. Чертеж межевания территории (приложение 3).
-

Приложение 1

к проекту межевания территории квартала 031.02.05.02 в границах проекта планировки территории, ограниченной ул. Станиславского, полосой отвода Западно-Сибирской железной дороги, перспективной городской магистралью непрерывного движения, руслом реки Тулы, в Кировском и Ленинском районах

**СВЕДЕНИЯ  
об образуемых земельных участках**

Условный номер образуемого земельного участка на чертеже межевания территории	Учетный номер кадастрового квартала	Вид разрешенного использования образуемого земельного участка в соответствии с проектом планировки территории	Площадь образуемого земельного участка, га	Адрес земельного участка	Возможные способы образования земельного участка
1	2	3	4	5	6
ЗУ 1	54:35:052325	Общественное питание – рестораны; кафе; столовая; закусочные; бары	0,1200	Российская Федерация, Новосибирская область, городской округ город Новосибирск, город Новосибирск, ул. Ватутина, з/у 51а	Раздел земельного участка с кадастровым номером 54:35:052325:2135
ЗУ 2	54:35:052325	Земельные участки (территории) общего пользования – скверы; бульвары; малые архитектурные формы благоустройства	0,1682	Российская Федерация, Новосибирская область, городской округ город Новосибирск, город Новосибирск, ул. Ватутина, з/у 51б	

Приложение 2

к проекту межевания территории квартала 031.02.05.02 в границах проекта планировки территории, ограниченной ул. Станиславского, полосой отвода Западно-Сибирской железной дороги, перспективной городской магистралью непрерывного движения, руслом реки Тулы, в Кировском и Ленинском районах

**СВЕДЕНИЯ  
о границах территории, в отношении которой утвержден проект межевания**

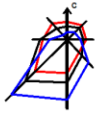
№ точки	Координаты	
	X	Y
1	2	3
1	482253,57	4197381,91
2	482253,74	4197381,75
3	482253,58	4197381,91
4	482255,90	4197379,63
5	482256,13	4197379,51
6	482262,00	4197373,98
7	482279,64	4197367,64
8	482279,67	4197367,63
9	482281,18	4197366,14
10	482301,08	4197346,47
11	482325,26	4197314,39
12	482327,26	4197312,33
13	482327,26	4197312,33
14	482352,42	4197286,36
15	482378,89	4197260,69
16	482446,74	4197196,21
17	482516,10	4197126,14
18	482555,06	4197086,18
19	482563,68	4197077,52
20	482590,97	4197050,18
21	482602,35	4197038,76
22	482636,44	4197005,18
23	482671,30	4196970,46
24	482705,70	4196937,51
25	482740,49	4196903,57
26	482579,42	4196743,06
27	482436,97	4196886,01
28	482404,12	4196918,97
29	482404,17	4196918,93

1	2	3
30	482404,16	4196918,93
31	482097,64	4197226,52
32	482253,57	4197381,91

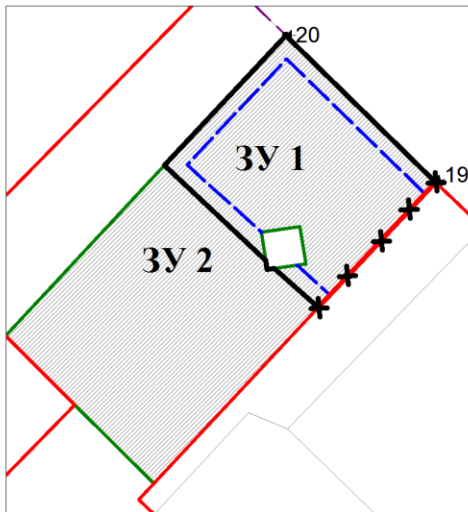
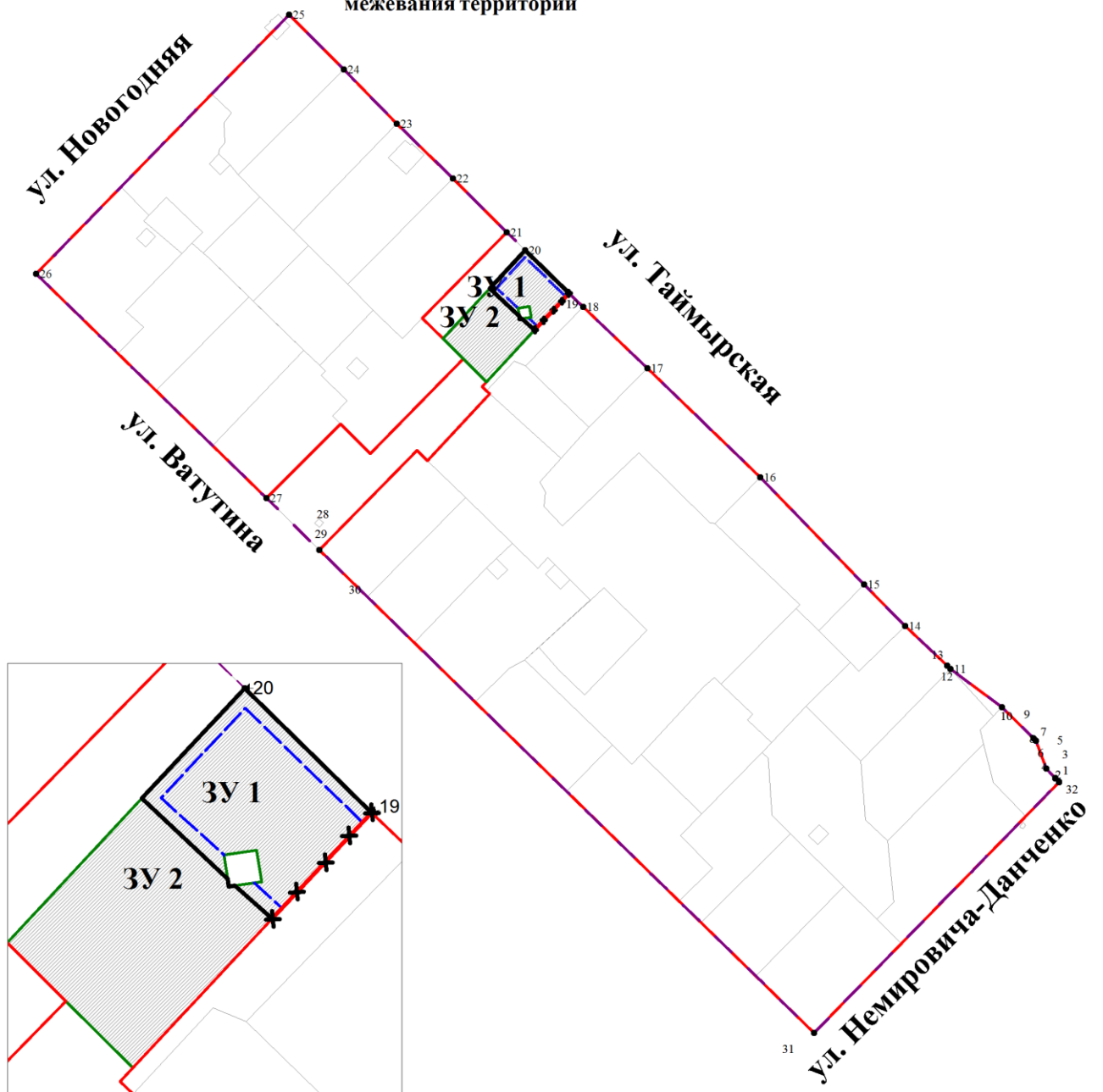
---

Приложение 3

к проекту межевания территории квартала 031.02.05.02 в границах проекта планировки территории, ограниченной улицей Станиславского, полосой отвода Западно-Сибирской железной дороги, перспективной городской магистралью непрерывного движения, руслом реки Тулы, в Кировском и Ленинском районах



**ЧЕРТЕЖ**  
межевания территории



**Условные обозначения**

- |   |   |
|---|---|
| <ul style="list-style-type: none"> <li><span style="color: purple;">- - -</span> - границы существующего элемента планировочной структуры (квартала)</li> <li><span style="color: red;">—</span> - красные линии, утвержденные в составе проекта планировки территории</li> <li><span style="color: black;">—</span> - красные линии, утверждаемые проектом межевания</li> <li><span style="color: red;">x x</span> - отменяемые красные линии</li> </ul> | <ul style="list-style-type: none"> <li><span style="color: blue;">- - -</span> - линия отступа от красных линий в целях определения места допустимого размещения зданий, строений, сооружений</li> <li><span style="border: 1px solid green; display: inline-block; width: 15px; height: 10px; margin-right: 5px;"></span> - границы образуемого и изменяемого земельного участка</li> <li><b>ЗУ 1</b> - условный номер образуемого и изменяемого земельного участка</li> <li><b>ул. Ватутина</b> - наименование элемента улично-дорожной сети</li> </ul> |
|---|---|