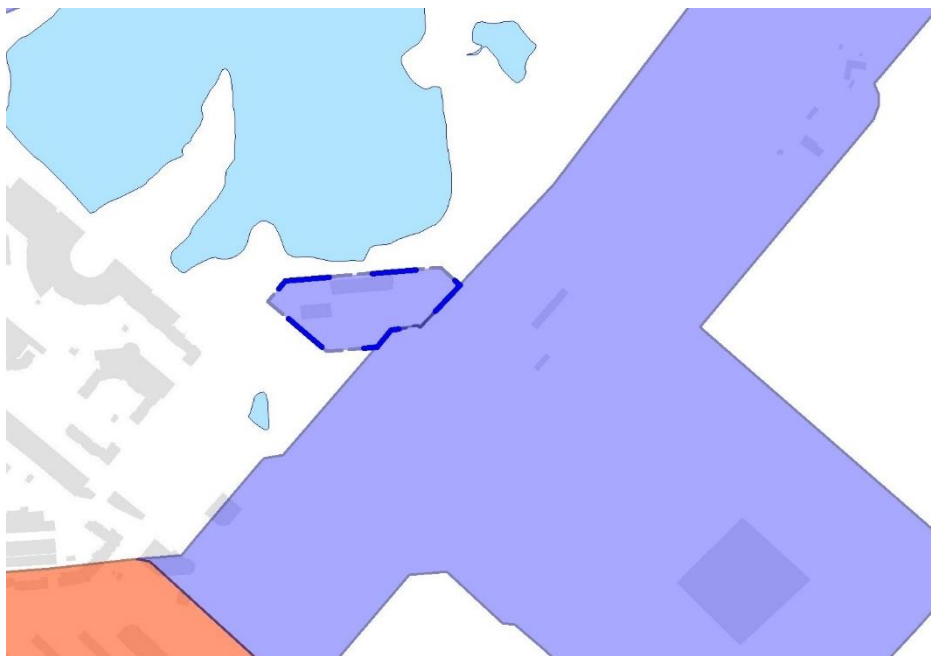




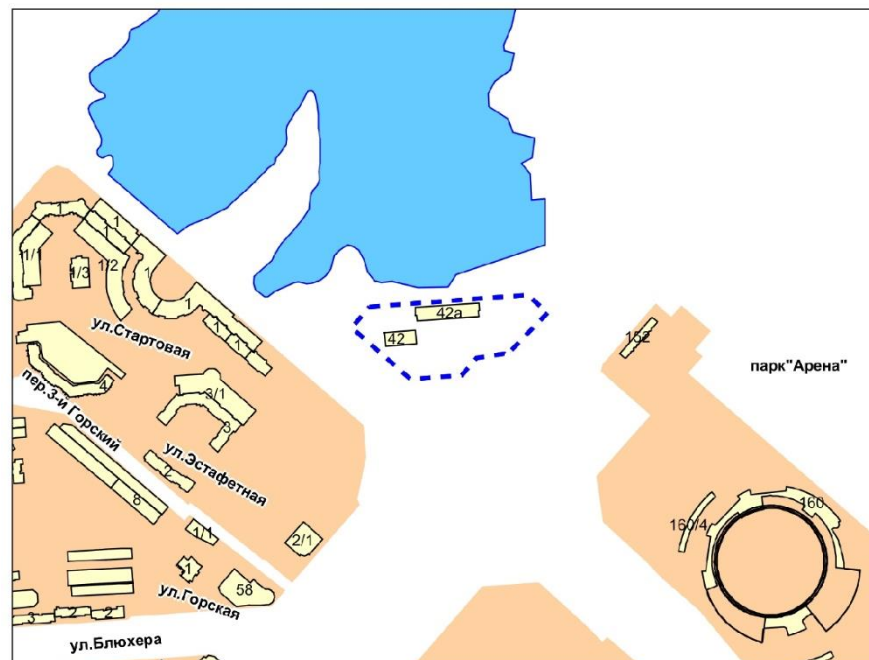
Фрагмент карты границ территорий, предусматривающих требования к архитектурно-строительному облику объектов капитального строительства



Условные обозначения:

-  архитектурно-градостроительная зона – 1 (АГО-1)
-  архитектурно-градостроительная зона – 2 (АГО-2)

Фрагмент карты адресного плана территории города Новосибирска



Масштаб 1:10 000

Ленинский район
ул Стартовая, 42
54:35:064405:37
Сизм=19 947 м2