



СОВЕТ ДЕПУТАТОВ ГОРОДА НОВОСИБИРСКА  
**РЕШЕНИЕ**

От 01.07.2024

г. Новосибирск

№ 774

О внесении изменений в решение Совета депутатов города Новосибирска от 26.12.2007 № 824 «О Генеральном плане города Новосибирска»

В соответствии с Градостроительным кодексом Российской Федерации, Федеральным законом от 06.10.2003 № 131-ФЗ «Об общих принципах организации местного самоуправления в Российской Федерации», руководствуясь статьей 35 Устава города Новосибирска, Совет депутатов города Новосибирска РЕШИЛ:

1. Внести в решение Совета депутатов города Новосибирска от 26.12.2007 № 824 «О Генеральном плане города Новосибирска» (в редакции решений Совета депутатов города Новосибирска от 26.06.2008 № 1020, от 17.02.2009 № 1144, от 25.04.2018 № 597, от 24.03.2021 № 105, от 12.07.2022 № 389, от 26.10.2022 № 429, от 29.05.2024 № 705) следующие изменения:

1.1. В приложении 1:

1.1.1. В разделе 3 «Сведения о видах, назначении и наименованиях планируемых для размещения объектов местного значения города Новосибирска, их основные характеристики, их местоположение, характеристики зон с особыми условиями использования территорий»:

1.1.1.1. Строку 30 таблицы 1 «Объекты местного значения города Новосибирска в области физической культуры и массового спорта» исключить.

1.1.1.2. В таблице 2 «Объекты местного значения города Новосибирска в области образования»:

строку 94 изложить в следующей редакции:

94	Общеобразовательная организация	Школа	Ул. Плющихинская, Октябрьский район	Вместимость до 1500 мест (строительство)	до 2030 года	Жилая зона/100
----	---------------------------------	-------	-------------------------------------	--	--------------	----------------

строку 147 изложить в следующей редакции:

147	Общеобразовательная организация	Школа	Ул. Виктора Уса, Кировский район	Вместимость до 825 мест (строительство)	до 2030 года	Жилая зона/100
-----	---------------------------------	-------	----------------------------------	---	--------------	----------------

строку 153 изложить в следующей редакции:

153	Общеобразовательная организация	Школа	Ул. Выборная, Октябрьский район	Вместимость до 325 мест (строительство)	до 2030 года	Жилая зона/100/1
-----	---------------------------------	-------	---------------------------------	---	--------------	------------------

строку 184 изложить в следующей редакции:

184	Общеобразовательная организация	Школа	Ул. Сухарная, Заельцовский район	Вместимость до 825 мест (строительство)	до 2030 года	Жилая зона/100
-----	---------------------------------	-------	----------------------------------	---	--------------	----------------

строку 235 изложить в следующей редакции:

235	Общеобразовательная организация	Школа	Ул. Большевистская, Октябрьский район	Вместимость до 1100 мест (строительство)	до 2030 года	Жилая зона/100
-----	---------------------------------	-------	---------------------------------------	--	--------------	----------------

дополнить строками 282 – 294 следующего содержания:

282	Дошкольная образовательная организация	Детский сад	Ул. Сухановская, Калининский район	Вместимость до 110 мест (строительство)	до 2030 года	Жилая зона/100
283	Общеобразовательная организация	Школа	Ул. Кирова, 327, Октябрьский район	Вместимость до 1100 мест (реконструкция)	до 2030 года	Зона смешанной и общественно-деловой застройки/200
284	Общеобразовательная организация	Школа	Ул. Сухарная, Заельцовский район	Вместимость до 825 мест (строительство)	до 2030 года	Жилая зона/100
285	Дошкольная образовательная организация	Детский сад	Ул. Московская, Октябрьский район	Вместимость до 110 мест (строительство)	до 2030 года	Зона смешанной и общественно-деловой застройки/200
286	Общеобразовательная организация	Школа	Ул. В. Высоцкого, Октябрьский район	Вместимость до 350 мест (строительство)	до 2030 года	Жилая зона/100
287	Дошкольная образовательная организация	Детский сад	Ул. Ленинградская, Октябрьский район	Вместимость до 150 мест (строительство)	до 2030 года	Зона смешанной и общественно-деловой застройки/200
288	Дошкольная образовательная организация	Детский сад	Ул. Ленинградская, Октябрьский район	Вместимость до 150 мест (строительство)	до 2030 года	Зона смешанной и общественно-деловой застройки/200
289	Дошкольная образовательная организация	Детский сад	Ул. Чехова, Октябрьский район	Вместимость до 150 мест (строительство)	до 2030 года	Зона смешанной и общественно-деловой застройки/200
290	Дошкольная образовательная организация	Детский сад	Ул. Чехова, Октябрьский район	Вместимость до 280 мест (строительство)	до 2030 года	Зона смешанной и общественно-деловой застройки/200
291	Дошкольная образовательная организация	Детский сад	Ул. Нижегородская, Октябрьский район	Вместимость до 220 мест (строительство)	до 2030 года	Зона смешанной и общественно-деловой застройки/200

292	Общеобразовательная организация	Школа	Ул. Ленинградская, Октябрьский район	Вместимость до 1100 мест (строительство)	до 2030 года	Зона смешанной и общественно-деловой застройки/200
293	Общеобразовательная организация	Школа	Ул. Ленинградская, Октябрьский район	Вместимость до 1100 мест (строительство)	до 2030 года	Зона смешанной и общественно-деловой застройки/200
294	Общеобразовательная организация	Школа	Ул. Нижегородская, Октябрьский район	Вместимость до 1100 мест (строительство)	до 2030 года	Зона смешанной и общественно-деловой застройки/200

1.1.1.3. Таблицу 3 «Объекты местного значения города Новосибирска в области автомобильных дорог местного значения и в иных областях в связи с решением вопросов местного значения городского округа (в части развития дорожной деятельности в отношении автомобильных дорог и обеспечения безопасности дорожного движения на автомобильных дорогах)» дополнить строками 86 – 93 следующего содержания:

86	Автомобильная дорога местного значения	Транспортная развязка на пересечении ул. Фрунзе, ул. Кошурникова и ул. Красина	Дзержинский район	В двух уровнях (строительство)	до 2030 года	Зона транспортной инфраструктуры (подзона улично-дорожной сети)/405/1
87	Автомобильная дорога местного значения	Автомобильная дорога по ул. Фрунзе от ул. Кошурникова до ул. Волочаевской	Дзержинский район	Протяженность 2400 м (строительство)	до 2030 года	Зона транспортной инфраструктуры (подзона улично-дорожной сети)/405/1
88	Автомобильная дорога местного значения	Единый комплекс транспортных развязок по ул. Станционной, ул. 2-ой Станционной, ул. Связистов с путепроводом через железную дорогу	Ленинский район	В двух уровнях (строительство)	до 2030 года	Зона транспортной инфраструктуры (подзона улично-дорожной сети)/405/1
89	Автомобильная дорога местного значения	Автомобильная дорога по ул. Кирова от ул. Бориса Богаткова до ул. Выборной	Октябрьский район	Протяженность 3600 м (реконструкция)	до 2030 года	Зона транспортной инфраструктуры (подзона улично-дорожной сети)/405/1
90	Автомобильная дорога местного значения	Автомобильная дорога в продолжение ул. Кирова на территорию мкр. Ключ-	Октябрьский район	Протяженность 4000 м (строительство)	до 2030 года	Зона транспортной инфраструктуры (подзона улично-

		Камышенское плато				дорожной сети)/405/1
91	Автомобильная дорога местного значения	Путепровод над железнодорожной линией по Толмачевскому шоссе	Ленинский район	В двух уровнях (строительство)	до 2030 года	Зона транспортной инфраструктуры/405
92	Автомобильная дорога местного значения	Автомобильная дорога в продолжение ул. Титова до границы города Новосибирска	Ленинский район	Протяженность 1500 м (строительство)	до 2030 года	Зона транспортной инфраструктуры (подзона улично-дорожной сети)/405/1
93	Автомобильная дорога местного значения	Транспортная развязка на пересечении ул. Фрунзе и ул. Волочаевской	Дзержинский район	В двух уровнях (строительство)	до 2030 года	Зона транспортной инфраструктуры (подзона улично-дорожной сети)/405/1

1.1.1.4. Таблицу 4 «Объекты местного значения города Новосибирска в области автомобильных дорог местного значения и в иных областях в связи с решением вопросов местного значения городского округа (в части повышения уровня транспортного обслуживания населения)»:

дополнить строкой 11.1 следующего содержания:

11.1	Трамвайная линия <sup>3</sup>	Трамвайная линия по ул. Полякова от Каменского шоссе до границы города Новосибирска	Дзержинский район	Протяженность 2300 м (строительство)	до 2030 года	Зона транспортной инфраструктуры (подзона улично-дорожной сети)/405/1	Установление не требуется
------	-------------------------------	---	-------------------	--------------------------------------	--------------	---	---------------------------

дополнить строкой 17.1 следующего содержания:

17.1	Трамвайная линия <sup>3</sup>	Трамвайная линия от ул. Дукача до границы города Новосибирска	Ленинский район	Протяженность 1500 м (строительство)	до 2030 года	Зона транспортной инфраструктуры (подзона улично-дорожной сети)/405/1	Установление не требуется
------	-------------------------------	---	-----------------	--------------------------------------	--------------	---	---------------------------

1.1.1.5. Таблицу 5 «Объекты местного значения города Новосибирска в области культуры» дополнить строкой 26 следующего содержания:

26	Объект культурно-просветительского назначения	Детская школа искусств	Ул. Добровольческая, Советский район	Вместимость до 300 мест (строительство)	до 2030 года	Жилая зона/100
----	---	------------------------	--------------------------------------	---	--------------	----------------

1.1.1.6. В таблице 6 «Объекты местного значения города Новосибирска в области массового отдыха (рекреации) и озелененных территорий общего пользования»:

строку 48 изложить в следующей редакции:

48	Иные озелененные территории общего пользования <sup>3</sup>	Озелененная территория	Здание цирка, Железнодорожный район	Площадь не менее 1 га (реконструкция)	до 2030 года	Зона рекреационного назначения/600
----	---	------------------------	-------------------------------------	---------------------------------------	--------------	------------------------------------

строку 146 исключить;

строку 252 изложить в следующей редакции:

252	Тематический парк	Спортивный парк в комплексе ледовой арены	Кировский район	Площадь не менее 87,40 га (строительство)	до 2030 года	Зона рекреационного назначения/600
-----	-------------------	---	-----------------	---	--------------	------------------------------------

дополнить строкой 267 следующего содержания:

267	Иные озелененные территории общего пользования <sup>3</sup>	Озелененная территория	Заельцовский район	Площадь не менее 1 га (строительство)	до 2030 года	Зона рекреационного назначения/600
-----	---	------------------------	--------------------	---------------------------------------	--------------	------------------------------------

1.1.1.7. Таблицу 8 «Объекты местного значения в области электро-, тепло-, газо- и водоснабжение населения, водоотведения» дополнить строкой 178 следующего содержания:

178	Насосная станция	ПНС-1	Ул. Большевикская, Октябрьский район	Определяются проектом (строительство)	до 2030 года	Устанавливается в соответствии с СанПиН 2.1.4.1110-02 «Зоны санитарной охраны источников водоснабжения и водопроводов питьевого назначения»
-----	------------------	-------	--------------------------------------	---------------------------------------	--------------	---

1.1.2. В графе «Иные параметры» таблицы 9 раздела 4 «Параметры функциональных зон»:

1.1.2.1. В строке 1 слова «Предельная максимальная этажность до 30 этажей.» исключить.

1.1.2.2. В строке 7 слова «Предельная максимальная этажность до 30 этажей;» исключить.

1.1.2.3. В строке 8 слова «Предельная максимальная этажность до 30 этажей» заменить словами «Не устанавливаются».

1.1.3. Таблицу 10 раздела 5 «Баланс функциональных зон» изложить в редакции приложения 1 к настоящему решению.

1.1.4. В разделе 6 «Сведения о планируемых для размещения в функциональных зонах объектах федерального значения, объектах регионального значения, объектах местного значения, за исключением линейных объектов»:

1.1.4.1. В наименовании слова «линейных объектов» заменить словами «линейных объектов<sup>1</sup>».

1.1.4.2. В графе «Сведения о планируемых для размещения в функциональной зоне объектах федерального значения, объектах регионального значения, объектах местного значения» таблицы 11:

в строке 1 слова «строительство станции скорой помощи по ул. Титова;», «строительство здания общей врачебной практики по ул. Титова;» исключить;

в строке 3:

слова «по ул. Фадеева» заменить словами «по ул. Даргомыжского»;

слова «по ул. Немировича-Данченко, 130» заменить словами «по ул. Немировича-Данченко, 130; строительство поликлиники по ул. Чехова; строительство станции скорой помощи на пересечении ул. Титова и ул. Ивана Севастьянова; строительство здания общей врачебной практики на пересечении ул. Титова и ул. Ивана Севастьянова»;

в строке 8 слова «строительство магистрали непрерывного движения «Юго-Западный транзит» заменить словами «строительство автомобильной дороги Южный транзит от автомобильной дороги Р-254 «Иртыш» до автомобильной дороги Р-256 «Чуйский тракт» через реку Обь в г. Новосибирске».

1.1.4.3. Дополнить примечаниями следующего содержания:

«Примечания: <sup>1</sup> – сведения о планируемых для размещения в функциональных зонах объектах федерального значения, объектах регионального значения, объектах местного значения могут быть уточнены проектными решениями в зависимости от их местоположения в городской застройке.».

1.2. В приложении 3:

1.2.1. Функциональные зоны в границах территории изменить на зону инженерной инфраструктуры, зону транспортной инфраструктуры (подзону улично-дорожное сети) согласно приложению 2.

1.2.2. Функциональную зону в границах территории изменить на жилую зону с индексом 100/2 согласно приложению 3.

1.2.3. Функциональную зону в границах территории изменить на зону транспортной инфраструктуры, зону садоводческих или огороднических некоммерческих товариществ согласно приложению 4.

1.2.4. Функциональную зону в границах территории изменить на производственную зону согласно приложению 5.

1.2.5. Функциональную зону в кадастровом квартале 54:35:015085 в границах территории изменить на общественно-деловую зону согласно приложению 6.

1.2.6. Функциональную зону в границах территории изменить на производственную зону согласно приложению 7.

1.2.7. Функциональную зону в границах территории изменить на зону транспортной инфраструктуры (подзону улично-дорожное сети), производственную зону согласно приложению 8.

1.2.8. Функциональную зону в границах территории изменить на зону смешанной и общественно-деловой застройки согласно приложению 9.

1.2.9. Функциональную зону в границах территории изменить на зону рекреационного назначения согласно приложению 10.

1.2.10. Функциональную зону в границах территории изменить на зону кладбищ согласно приложению 11.

1.2.11. Функциональную зону в границах территории изменить на зону рекреационного назначения, жилую зону с индексом 100/1 согласно приложению 12.

1.2.12. Функциональную зону в границах территории изменить на зону садоводческих или огороднических некоммерческих товариществ согласно приложению 13.

1.2.13. Функциональную зону в границах территории изменить на производственную зону согласно приложению 14.

1.2.14. Функциональную зону в границах территории изменить на зону рекреационного назначения с индексом 600/1 согласно приложению 15.

1.2.15. Функциональную зону в границах территории изменить на зону смешанной и общественно-деловой застройки согласно приложению 16.

1.2.16. Функциональную зону в границах территории изменить на жилую зону согласно приложению 17.

1.2.17. Функциональную зону в границах территории изменить на зону рекреационного назначения согласно приложению 18.

1.2.18. Функциональную зону в границах территории изменить на производственную зону согласно приложению 19.

1.2.19. Функциональную зону в границах территории изменить на производственную зону согласно приложению 20.

1.2.20. Функциональную зону в границах территории изменить на жилую зону с индексом 100/1 согласно приложению 21.

1.2.21. Функциональную зону в границах территории изменить на зону транспортной инфраструктуры согласно приложению 22.

1.2.22. Функциональную зону в границах территории изменить на зону транспортной инфраструктуры (подзона улично-дорожной сети), зону рекреационного назначения, общественно-деловую зону, зону инженерной инфраструктуры согласно приложению 23.

1.2.23. Функциональную зону в границах территории изменить на жилую зону с индексом 100/1 согласно приложению 24.

1.2.24. Функциональную зону в границах территории изменить на жилую зону согласно приложению 25.

1.2.25. Функциональную зону в границах территории изменить на зону рекреационного назначения согласно приложению 26.

1.2.26. Функциональную зону в границах территории изменить на производственную зону, зону рекреационного назначения, зону общественно-делового назначения, жилую зону согласно приложению 27.

1.2.27. Функциональную зону в границах территории изменить на жилую зону с индексом 100/1 согласно приложению 28.

1.2.28. Функциональную зону в границах территории изменить на жилую зону с индексом 100/1 согласно приложению 29.

1.2.29. Функциональную зону в границах территории изменить на жилую зону, общественно-деловую зону согласно приложению 30.

1.2.30. Функциональную зону в границах территории изменить на жилую зону согласно приложению 31.

1.2.31. Фрагмент карты функциональных зон в границах территории изложить в редакции приложения 32 к настоящему решению.

1.2.32. Функциональную зону в границах территории изменить на

производственную зону согласно приложению 33.

1.2.33. Функциональную зону в границах территории изменить на производственную зону согласно приложению 34.

1.2.34. Функциональную зону в границах территории изменить на зону смешанной и общественно-деловой застройки согласно приложению 35.

1.2.35. Функциональную зону в границах территории изменить на производственную зону согласно приложению 36.

1.2.36. Функциональную зону в границах территории изменить на зону режимных территорий согласно приложению 37.

1.2.37. Фрагмент карты функциональных зон в границах территории изложить в редакции приложения 38 к настоящему решению.

1.2.38. Функциональную зону в границах территории изменить на зону рекреационного назначения согласно приложению 39.

1.2.39. Фрагмент карты функциональных зон в границах территории изложить в редакции приложения 40 к настоящему решению.

1.2.40. Фрагмент карты функциональных зон в границах территории изложить в редакции приложения 41 к настоящему решению.

1.2.41. Фрагмент карты функциональных зон в границах территории изложить в редакции приложения 42 к настоящему решению.

1.2.42. Функциональную зону в границах территории изменить на зону рекреационного назначения, зону транспортной инфраструктуры (подзону улично-дорожной сети) согласно приложению 43.

1.3. В приложении 5:

1.3.1. Фрагмент карты планируемого размещения объектов местного значения города Новосибирска в области образования в кадастровом квартале 54:35:041465 изложить в редакции приложения 44 к настоящему решению.

1.3.2. Фрагмент карты планируемого размещения объектов местного значения города Новосибирска в области образования в кадастровых кварталах 54:35:073490, 54:35:073495, 54:35:073500, 54:35:073535, 54:35:073555, 54:35:073560, 54:35:073570, 54:35:074295, 54:35:074300, 54:35:074310 изложить в редакции приложения 45 к настоящему решению.

1.3.3. Фрагмент карты планируемого размещения объектов местного значения города Новосибирска в области образования в кадастровом квартале 54:35:071570 изложить в редакции приложения 46 к настоящему решению.

1.3.4. Фрагмент карты планируемого размещения объектов местного значения города Новосибирска в области образования в кадастровых кварталах 54:35:032507, 54:35:032532 изложить в редакции приложения 47 к настоящему решению.

1.3.5. Фрагмент карты планируемого размещения объектов местного значения города Новосибирска в области образования в кадастровых кварталах 54:35:073270, 54:35:073265 изложить в редакции приложения 48 к настоящему решению.

1.3.6. Фрагмент карты планируемого размещения объектов местного значения города Новосибирска в области образования в кадастровом квартале 54:35:051165 изложить в редакции приложения 49 к настоящему решению.



1.3.7. Фрагмент карты планируемого размещения объектов местного значения города Новосибирска в области образования в кадастровом квартале 54:35:074245 изложить в редакции приложения 50 к настоящему решению.

1.3.8. Фрагмент карты планируемого размещения объектов местного значения города Новосибирска в области образования в кадастровых кварталах 54:35:072255, 54:35:072330, 54:35:072300 изложить в редакции приложения 51 к настоящему решению.

1.3.9. Фрагмент карты планируемого размещения объектов местного значения города Новосибирска в области образования в кадастровом квартале 54:35:064265 изложить в редакции приложения 52 к настоящему решению.

1.4. В приложении 6:

1.4.1. Фрагмент карты планируемого размещения объектов местного значения города Новосибирска в области автомобильных дорог местного значения и в иных областях в связи с решением вопросов местного значения городского округа (в части развития дорожной деятельности в отношении автомобильных дорог и обеспечения безопасности дорожного движения на автомобильных дорогах) в кадастровых кварталах 54:35:013840, 54:35:013910, 54:35:013915, 54:35:013832, 54:35:013940, 54:35:013925, 54:35:013830, 54:35:013845, 54:35:014150, 54:35:013980, 54:35:014165, 54:35:013955, 54:35:013960, 54:35:013950, 54:35:014170, 54:35:013945, 54:35:014250, 54:35:013835, 54:35:014245, 54:35:013905, 54:35:014220 изложить в редакции приложения 53 к настоящему решению.

1.4.2. Фрагмент карты планируемого размещения объектов местного значения города Новосибирска в области автомобильных дорог местного значения и в иных областях в связи с решением вопросов местного значения городского округа (в части развития дорожной деятельности в отношении автомобильных дорог и обеспечения безопасности дорожного движения на автомобильных дорогах) в кадастровых кварталах 54:35:061490, 54:35:063285, 54:35:062130, 54:35:062125, 54:35:062110 изложить в редакции приложения 54 к настоящему решению.

1.4.3. Фрагмент карты планируемого размещения объектов местного значения города Новосибирска в области автомобильных дорог местного значения и в иных областях в связи с решением вопросов местного значения городского округа (в части развития дорожной деятельности в отношении автомобильных дорог и обеспечения безопасности дорожного движения на автомобильных дорогах) в кадастровых кварталах 54:35:072200, 54:35:073640, 54:35:073625, 54:35:072045, 54:35:072055, 54:35:073785, 54:35:073770, 54:35:074533, 54:35:073145, 54:35:073260, 54:35:073265, 54:35:073275, 54:35:074515, 54:35:074510, 54:35:074505, 54:35:073340, 54:35:073345, 54:35:074385, 54:35:074380, 54:35:073355, 54:35:073495, 54:35:074320, 54:35:073500, 54:35:073540, 54:35:073545, 54:35:073580, 54:35:073550, 54:35:074305, 54:35:074295, 54:35:074300, 54:35:074290, 54:35:073615, 54:35:073610, 54:35:073630, 54:35:073790, 54:35:073805, 54:35:073810, 54:35:073825, 54:35:073830, 54:35:073850, 54:35:072040, 54:35:074310, 54:35:074315, 54:35:073635, 54:35:073620, 54:35:073645, 54:35:073655,

54:35:073650, 54:35:071940, 54:35:071935, 54:35:071930, 54:35:072195, 54:35:072020 изложить в редакции приложения 55 к настоящему решению.

1.4.4. Фрагмент карты планируемого размещения объектов местного значения города Новосибирска в области автомобильных дорог местного значения и в иных областях в связи с решением вопросов местного значения городского округа (в части развития дорожной деятельности в отношении автомобильных дорог и обеспечения безопасности дорожного движения на автомобильных дорогах) в кадастровых кварталах 54:35:062575, 54:35:062650, 54:35:062530 изложить в редакции приложения 56 к настоящему решению.

1.4.5. Фрагмент карты планируемого размещения объектов местного значения города Новосибирска в области автомобильных дорог местного значения и в иных областях в связи с решением вопросов местного значения городского округа (в части развития дорожной деятельности в отношении автомобильных дорог и обеспечения безопасности дорожного движения на автомобильных дорогах) в кадастровых кварталах 54:35:051020, 54:35:051050, 54:35:051055, 54:35:051060, 54:35:051280, 54:35:051330, 54:35:051335, 54:35:051460, 54:35:051466, 54:35:051495, 54:35:051500, 54:35:052625, 54:35:051505, 54:35:052240, 54:35:051040, 54:35:051045, 54:35:052630, 54:35:052875, 54:35:052160, 54:35:051070, 54:35:051075, 54:35:051445, 54:35:051490, 54:35:051345, 54:35:063655, 54:35:063666, 54:35:063675, 54:35:063740, 54:35:063770, 54:35:063810, 54:35:063820, 54:35:063825, 54:35:063676, 54:35:063790, 54:35:063690, 54:35:063695, 54:35:063680, 54:35:063700, 54:35:063625, 54:35:063705, 54:35:063720, 54:35:063716, 54:35:063710, 54:35:063725, 54:35:063718, 54:35:063717, 54:35:063685 изложить в редакции приложения 57 к настоящему решению.

1.4.6. Фрагмент карты планируемого размещения объектов местного значения города Новосибирска в области автомобильных дорог местного значения и в иных областях в связи с решением вопросов местного значения городского округа (в части развития дорожной деятельности в отношении автомобильных дорог и обеспечения безопасности дорожного движения на автомобильных дорогах) в кадастровых кварталах 54:35:073685, 54:35:073695, 54:35:073675, 54:35:073595, 54:35:073590, 54:35:072200, 54:35:073640, 54:35:072210, 54:35:072215, 54:35:072300, 54:35:072316, 54:35:073600, 54:35:073670, 54:35:073690, 54:35:073680, 54:35:073645, 54:35:073650, 54:35:072195 изложить в редакции приложения 58 к настоящему решению.

#### 1.5. В приложении 7:

1.5.1. Фрагмент карты планируемого размещения объектов местного значения города Новосибирска в области автомобильных дорог местного значения и в иных областях в связи с решением вопросов местного значения городского округа (в части повышения уровня транспортного обслуживания населения) в кадастровых кварталах 54:35:062575, 54:35:062650, 54:35:062530 изложить в редакции приложения 59 к настоящему решению.

1.5.2. Фрагмент карты планируемого размещения объектов местного значения города Новосибирска в области автомобильных дорог местного значения и в иных областях в связи с решением вопросов местного значения

городского округа (в части повышения уровня транспортного обслуживания населения) в кадастровых кварталах 54:35:012255, 54:35:012260, 54:35:012215, 54:35:012220, 54:35:012265, 54:35:012195, 54:35:011890, 54:35:011880 изложить в редакции приложения 60 к настоящему решению.

1.6. Фрагмент карты планируемого размещения объектов местного значения города Новосибирска в области культуры приложения 8 в кадастровом квартале 54:35:091693 изложить в редакции приложения 61 к настоящему решению.

1.7. Фрагмент карты планируемого размещения объектов местного значения города Новосибирска в области массового отдыха (рекреации) и озелененных территорий общего пользования приложения 9 в кадастровых кварталах 54:35:032700, 54:35:032770 изложить в редакции приложения 62 к настоящему решению.

1.8. В приложении 11:

1.8.1. Фрагмент карты планируемого размещения объектов федерального и регионального значения (за исключением линейных объектов) и местоположения линейных объектов федерального и регионального значения в кадастровых кварталах 54:35:051020, 54:35:051050, 54:35:051055, 54:35:051060, 54:35:051280, 54:35:051330, 54:35:051335, 54:35:051460, 54:35:051466, 54:35:051495, 54:35:051500, 54:35:052625, 54:35:051505, 54:35:052240, 54:35:051040, 54:35:051045, 54:35:052630, 54:35:052875, 54:35:052160, 54:35:051070, 54:35:051075, 54:35:051445, 54:35:051490, 54:35:051345, 54:35:063655, 54:35:063666, 54:35:063675, 54:35:063740, 54:35:063770, 54:35:063810, 54:35:063820, 54:35:063825, 54:35:063676, 54:35:063790, 54:35:063690, 54:35:063695, 54:35:063680, 54:35:063700, 54:35:063625, 54:35:063705, 54:35:063720, 54:35:063716, 54:35:063710, 54:35:063725, 54:35:063718, 54:35:063717, 54:35:063685 изложить в редакции приложения 63 к настоящему решению.

1.8.2. Фрагмент карты планируемого размещения объектов федерального и регионального значения (за исключением линейных объектов) и местоположения линейных объектов федерального и регионального значения в кадастровых кварталах 54:35:073685, 54:35:073695, 54:35:073675, 54:35:073595, 54:35:073590, 54:35:072200, 54:35:073640, 54:35:072210, 54:35:072215, 54:35:072300, 54:35:072316, 54:35:073600, 54:35:073670, 54:35:073690, 54:35:073680, 54:35:073645, 54:35:073650, 54:35:072195 изложить в редакции приложения 64 к настоящему решению.

1.8.3. Фрагмент карты планируемого размещения объектов федерального и регионального значения (за исключением линейных объектов) и местоположения линейных объектов федерального и регионального значения в кадастровом квартале 54:35:033130 изложить в редакции приложения 65 к настоящему решению.

2. Решение вступает в силу на следующий день после его официального опубликования.

3. Контроль за исполнением решения возложить на постоянную комиссию Совета депутатов города Новосибирска по градостроительству.

Председатель Совета депутатов  
города Новосибирска

Мэр города Новосибирска

Д. В. Асанцев


М. Г. Кудрявцев

Приложение 1  
к решению Совета депутатов  
города Новосибирска  
от 01.07.2024 № 774

Таблица 10

№ п/п	Индекс зоны	Наименование функциональной зоны	Площадь, га	
			Значение	%
		Общая площадь городского округа	50275,47	100
1	100	Жилая зона	10494,6	20,87
2	200	Зона смешанной и общественно-деловой застройки	2358,62	4,69
3	300	Общественно-деловая зона	2786,66	5,54
4	400	Производственная зона	5364,35	10,67
5	403	Научно-производственная зона	518,48	1,03
6	404	Зона инженерной инфраструктуры	534,06	1,06
7	405	Зона транспортной инфраструктуры	1828,66	3,64
8	405/1	Зона транспортной инфраструктуры (подзона улично-дорожной сети)	3411,37	6,79
9	405/2	Зона транспортной инфраструктуры (подзона перспективной улично-дорожной сети)	1384,45	2,75
10	502	Зона садоводческих или огороднических некоммерческих товариществ	3133,41	6,23
11	503	Производственная зона сельскохозяйственных предприятий	34,30	0,07
12	600	Зона рекреационного назначения	13858,21	27,56
13	701	Зона кладбищ	485,23	0,97
14	702	Зона складирования и захоронения отходов	305,64	0,61
15	800	Зона режимных территорий	626,68	1,25
16	900	Зона акваторий	3150,75	6,27

**ФРАГМЕНТ**  
карты функциональных зон города Новосибирска



**Функциональные зоны:**

Существ.

Проект.



общественно-деловая зона



зона смешанной и общественно-деловой застройки



зона рекреационного назначения



зона транспортной инфраструктуры



зона транспортной инфраструктуры  
(подзона улично-дорожной сети)



зона инженерной инфраструктуры

**Границы**








граница изменяемой  
территории


**ФРАГМЕНТ**  
**карты функциональных зон города Новосибирска**



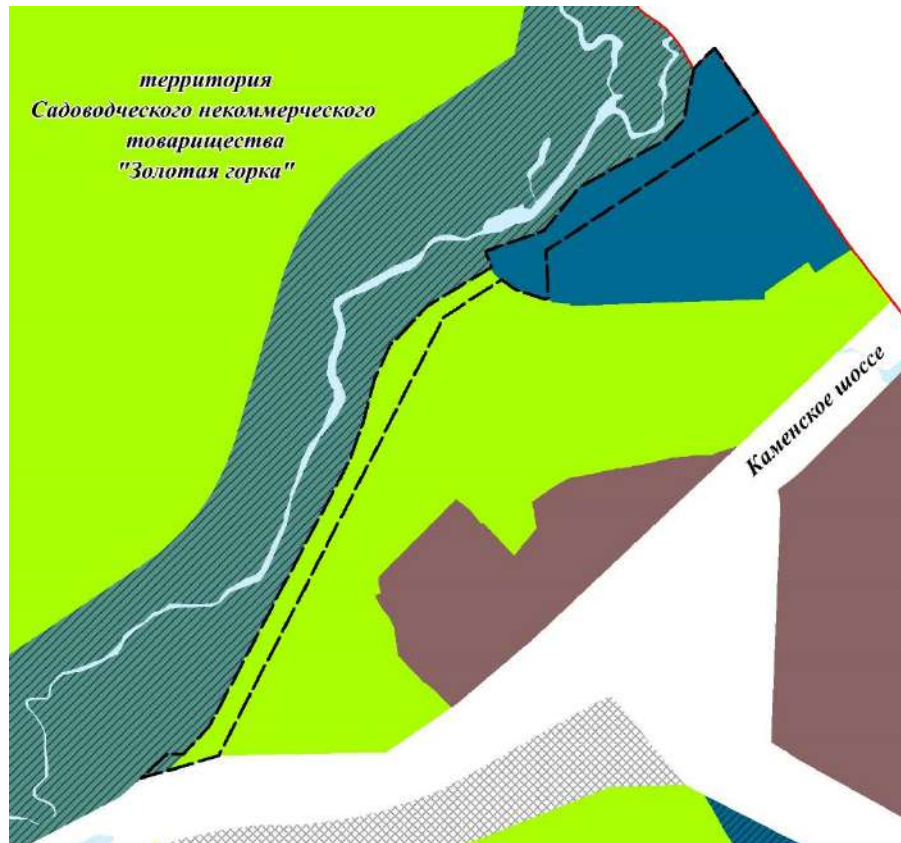
**Функциональные зоны:**

Существ.	Проект.	
		жилая зона
		зона рекреационного назначения
		производственная зона
		индекс функциональной зоны

**Границы**












	граница изменяемой территории
--	-------------------------------

**ФРАГМЕНТ**  
**карты функциональных зон города Новосибирска**





**Функциональные зоны:**

Существ.    Проект.

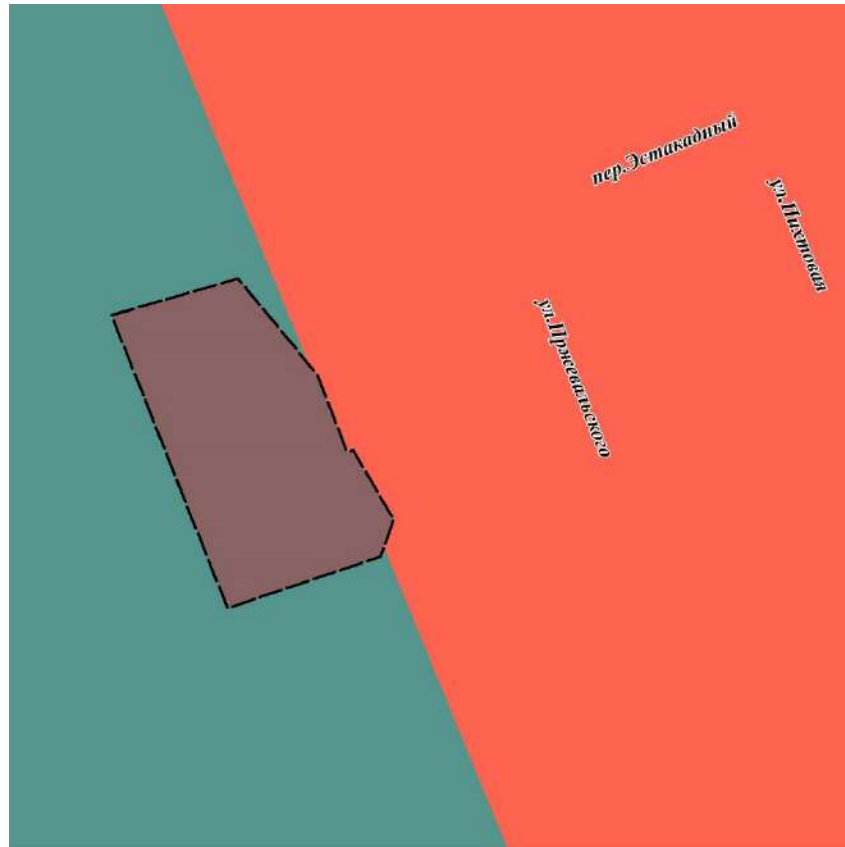
		зона рекреационного назначения
		зона садоводческих или огороднических некоммерческих товариществ
		зона транспортной инфраструктуры
		зона транспортной инфраструктуры (подзона улично-дорожной сети)
		зона транспортной инфраструктуры (подзона перспективной улично-дорожной сети)
		производственная зона
		зона акваторий

**Границы**

	граница изменяемой территории
	граница города Новосибирска



**ФРАГМЕНТ**  
**карты функциональных зон города Новосибирска**



**Функциональные зоны:**

Существ.

Проект.



жилая зона



зона рекреационного назначения



производственная зона

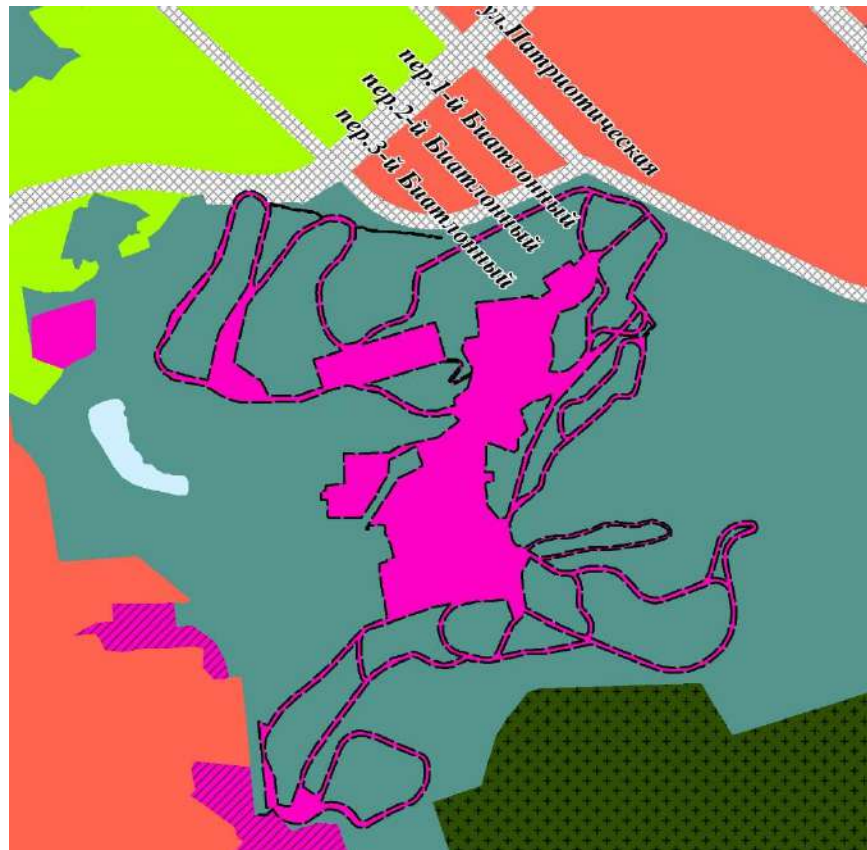
**Границы**

















граница изменяемой  
территории

## ФРАГМЕНТ


### карты функциональных зон города Новосибирска



#### Функциональные зоны:

Существ.	Проект.	
		жилая зона
		общественно-деловая зона
		зона транспортной инфраструктуры (подзона перспективной улично-дорожной сети)
		зона рекреационного назначения
		зона садоводческих или огороднических некоммерческих товариществ
		зона кладбищ
		зона акваторий







#### Границы

	граница изменяемой территории
---	-------------------------------


**ФРАГМЕНТ**  
**карты функциональных зон города Новосибирска**



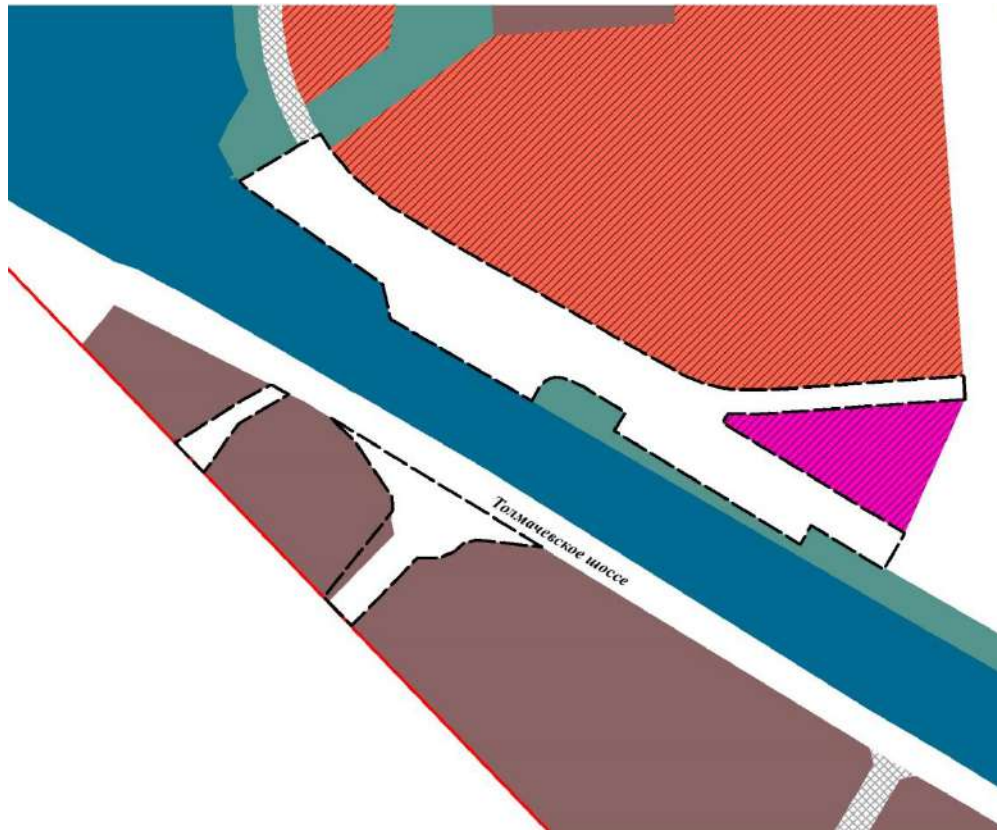
**Функциональные зоны:**

Существ.	Проект.	
		общественно-деловая зона
		зона рекреационного назначения
		зона садоводческих или огороднических некоммерческих товариществ
		производственная зона
		зона транспортной инфраструктуры (подзона перспективной улично-дорожной сети)
		зона режимных территорий







**Границы**

	граница изменяемой территории
---	-------------------------------



**ФРАГМЕНТ**  
**карты функциональных зон города Новосибирска**



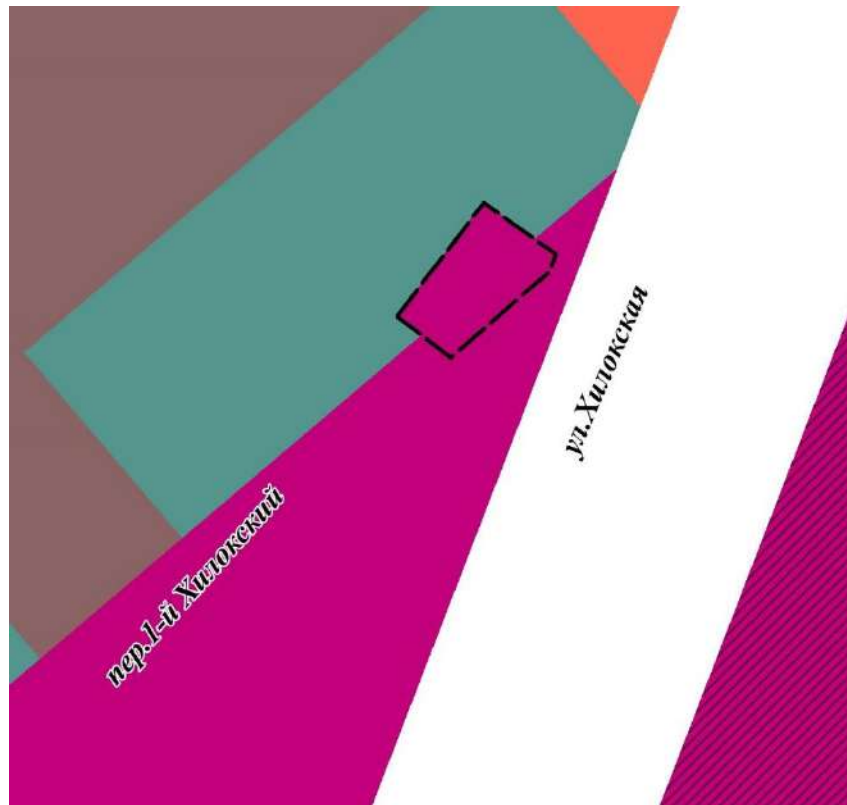
**Функциональные зоны:**

Существ.	Проект.	
		жилая зона
		общественно-деловая зона
		зона рекреационного назначения
		производственная зона
		зона транспортной инфраструктуры
		зона транспортной инфраструктуры (подзона улично-дорожной сети)
		зона транспортной инфраструктуры (подзона перспективной улично-дорожной сети)

**Границы**

	граница изменяемой территории
	граница города Новосибирска

**ФРАГМЕНТ**  
карты функциональных зон города Новосибирска



**Функциональные зоны:**

Существ.    Проект.



жилая зона



зона смешанной и общественно-деловой застройки



зона рекреационного назначения



производственная зона



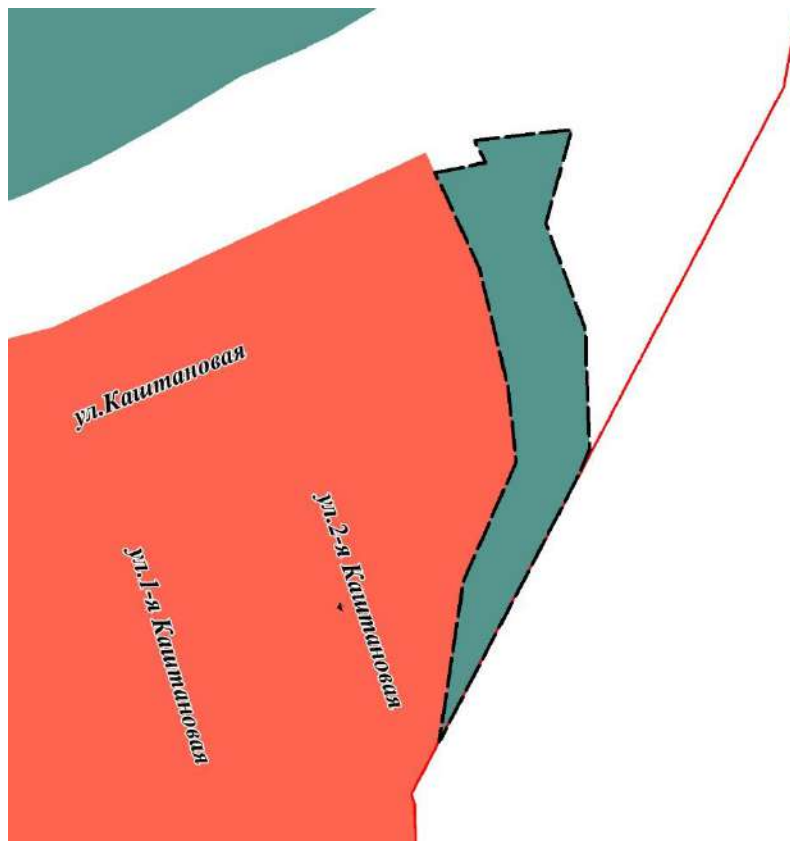
зона транспортной инфраструктуры  
(подзона улично-дорожной сети)

**Границы**









граница изменяемой  
территории



**ФРАГМЕНТ**  
**карты функциональных зон города Новосибирска**



**Функциональные зоны:**

Существ.	Проект.	
		жилая зона
		зона рекреационного назначения
		зона транспортной инфраструктуры (подзона улично-дорожной сети)

**Границы**

	граница изменяемой территории
	граница города Новосибирска



**ФРАГМЕНТ**  
**карты функциональных зон города Новосибирска**



**Функциональные зоны:**

Существ.	Проект.	
		жилая зона
		общественно-деловая зона
		зона рекреационного назначения
		зона садоводческих или огороднических некоммерческих товариществ
		зона транспортной инфраструктуры
		зона транспортной инфраструктуры (подзона улично-дорожной сети)
		зона транспортной инфраструктуры (подзона перспективной улично-дорожной сети)
		производственная зона
		зона кладбищ

**Границы**

	граница изменяемой территории
--	-------------------------------

**ФРАГМЕНТ**  
**карты функциональных зон города Новосибирска**



**Функциональные зоны:**

Существ.    Проект.



- жилая зона
- общественно-деловая зона
- зона смешанной и общественно-деловой застройки
- зона рекреационного назначения
- зона транспортной инфраструктуры
- зона транспортной инфраструктуры  
(подзона улично-дорожной сети)
- зона инженерной инфраструктуры
- производственная зона

100/1

индекс функциональной зоны

**Границы**






граница изменяемой территории




**ФРАГМЕНТ**  
**карты функциональных зон города Новосибирска**



**Функциональные зоны:**

Существ.	Проект.	
		зона рекреационного назначения
		зона садоводческих или огороднических некоммерческих товариществ
		зона акваторий

**Границы**

	граница изменяемой территории
---	-------------------------------

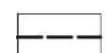

**ФРАГМЕНТ**  
**карты функциональных зон города Новосибирска**



**Функциональные зоны:**

Существ.	Проект.	
		жилая зона
		общественно-деловая зона
		зона смешанной и общественно-деловой
		зона рекреационного назначения
		зона садоводческих или огороднических некоммерческих товариществ
		зона транспортной инфраструктуры
		зона транспортной инфраструктуры (подзона улично-дорожной сети)
		зона инженерной инфраструктуры
		производственная зона













**Границы**

	граница изменяемой территории
	граница города Новосибирска


**ФРАГМЕНТ**  
**карты функциональных зон города Новосибирска**



**Функциональные зоны:**

Существ.	Проект.	
		жилая зона
		общественно-деловая зона
		зона смешанной и общественно-деловой застройки
		зона рекреационного назначения
		производственная зона
		зона транспортной инфраструктуры (подзона улично-дорожной сети)
	600/1	индекс функциональной зоны

**Границы**

	граница изменяемой территории
---	-------------------------------

**ФРАГМЕНТ**  
**карты функциональных зон города Новосибирска**



**Функциональные зоны:**

Существ.	Проект.	
		жилая зона
		зона смешанной и общественно-деловой застройки
		зона рекреационного назначения
		зона транспортной инфраструктуры (подзона улично-дорожной сети)
		зона транспортной инфраструктуры (подзона перспективной улично-дорожной сети)
		производственная зона

**Границы**

	граница изменяемой территории
	граница города Новосибирска















**ФРАГМЕНТ**  
**карты функциональных зон города Новосибирска**



**Функциональные зоны:**

Существ.	Проект.	
		зона рекреационного назначения
		зона транспортной инфраструктуры
		зона инженерной инфраструктуры
		зона акваторий

**Границы**

	граница изменяемой территории
	граница города Новосибирска

**ФРАГМЕНТ**  
**карты функциональных зон города Новосибирска**



**Функциональные зоны:**

Существ.    Проект.



зона рекреационного назначения



производственная зона



зона транспортной инфраструктуры



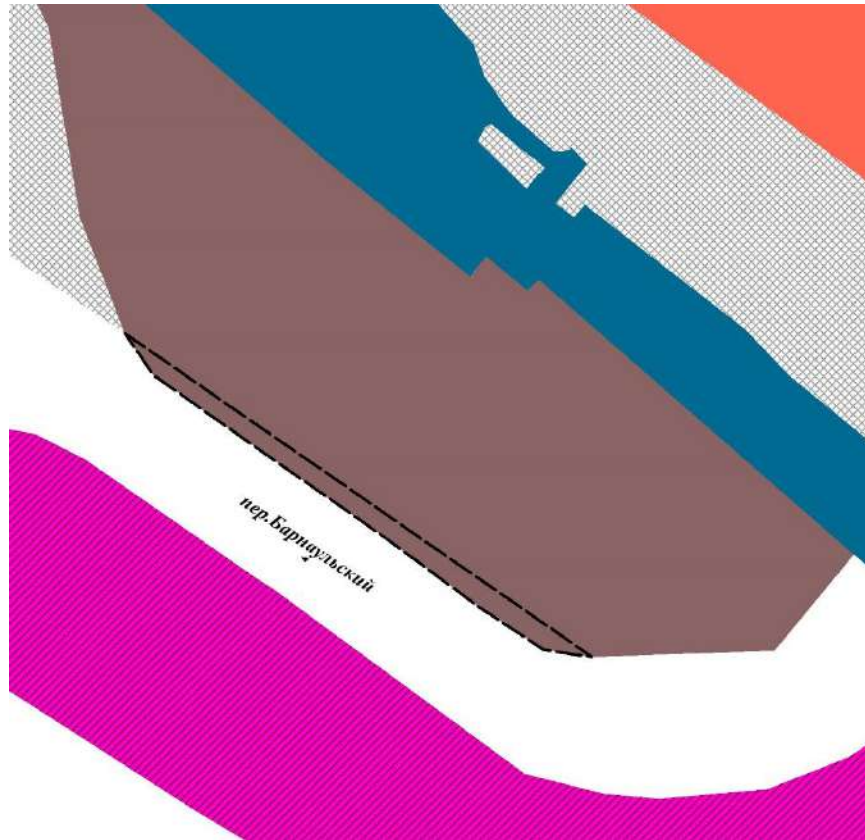
зона транспортной инфраструктуры  
(подзона перспективной улично-дорожной сети)

**Границы**









граница изменяемой  
территории


**ФРАГМЕНТ**  
**карты функциональных зон города Новосибирска**



**Функциональные зоны:**

Существ.	Проект.	
		жилая зона
		общественно-деловая зона
		производственная зона
		зона транспортной инфраструктуры
		зона транспортной инфраструктуры (подзона улично-дорожной сети)
		зона транспортной инфраструктуры (подзона перспективной улично-дорожной сети)

**Границы**

	граница изменяемой территории
---	-------------------------------



**ФРАГМЕНТ**  
карты функциональных зон города Новосибирска



**Функциональные зоны:**

Существ.    Проект.



жилая зона



зона смешанной и общественно-деловой застройки



зона рекреационного назначения



зона садоводческих или огороднических  
некоммерческих товариществ



зона акваторий

100/1


индекс функциональной зоны

**Границы**



граница изменяемой  
территории

**ФРАГМЕНТ**  
карты функциональных зон города Новосибирска



**Функциональные зоны:**

Существ.    Проект.



жилая зона



зона смешанной и общественно-деловой застройки



зона транспортной инфраструктуры



зона транспортной инфраструктуры  
(подзона улично-дорожной сети)



производственная зона

**Границы**



граница изменяемой  
территории















граница  
города Новосибирска


**ФРАГМЕНТ**  
**карты функциональных зон города Новосибирска**



**Функциональные зоны:**

Существ.	Проект.	
		жилая зона
		общественно-деловая зона
		зона рекреационного назначения
		зона транспортной инфраструктуры (подзона улично-дорожной сети)
		зона транспортной инфраструктуры (подзона перспективной улично-дорожной сети)
		зона инженерной инфраструктуры
		зона акваторий














**Границы**

	граница изменяемой территории
---	-------------------------------


**ФРАГМЕНТ**  
**карты функциональных зон города Новосибирска**



**Функциональные зоны:**

Существ.	Проект.	
		жилая зона
		общественно-деловая зона
		зона рекреационного назначения
		зона транспортной инфраструктуры (подзона улично-дорожной сети)
		зона транспортной инфраструктуры (подзона перспективной улично-дорожной сети)
		производственная зона
		индекс функциональной зоны







**Границы**

	граница изменяемой территории
---	-------------------------------


**ФРАГМЕНТ**  
**карты функциональных зон города Новосибирска**



**Функциональные зоны:**

Существ.	Проект.	
		жилая зона
		зона рекреационного назначения
		зона транспортной инфраструктуры











**Границы**

	граница изменяемой территории
---	-------------------------------


**ФРАГМЕНТ**  
**карты функциональных зон города Новосибирска**



**Функциональные зоны:**

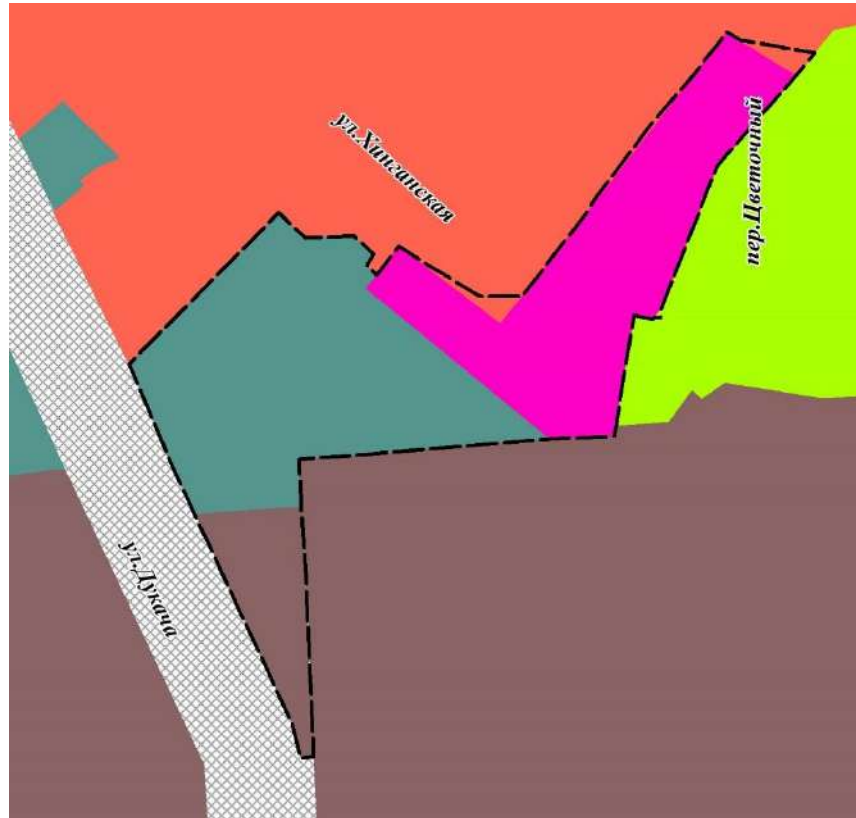
Существ.	Проект.	
		жилая зона
		общественно-деловая зона
		зона смешанной и общественно-деловой
		зона рекреационного назначения
		зона транспортной инфраструктуры
		зона транспортной инфраструктуры (подзона улично-дорожной сети)
		зона транспортной инфраструктуры (подзона перспективной улично-дорожной сети)
		зона инженерной инфраструктуры
		зона акваторий

**Границы**







	граница изменяемой территории
---	-------------------------------




**ФРАГМЕНТ**  
**карты функциональных зон города Новосибирска**



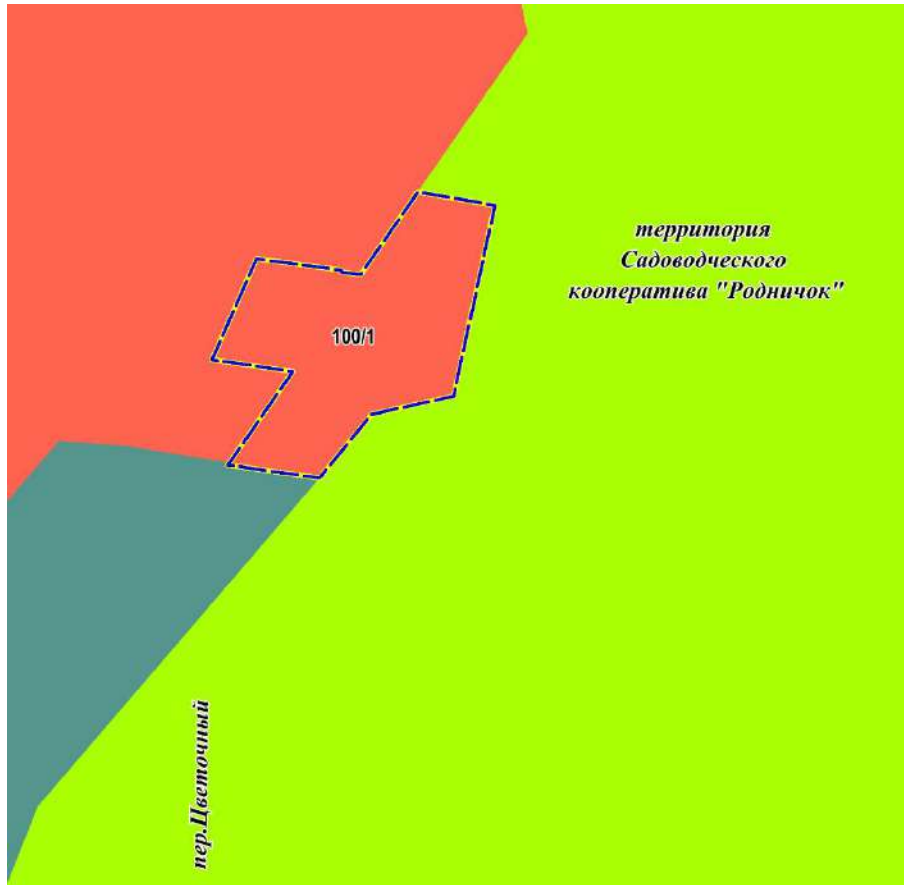
**Функциональные зоны:**

Существ.	Проект.	
		жилая зона
		общественно-деловая зона
		зона рекреационного назначения
		зона садоводческих или огороднических некоммерческих товариществ
		зона транспортной инфраструктуры (подзона перспективной улично-дорожной сети)
		производственная зона





**Границы**

	граница изменяемой территории
---	-------------------------------


**ФРАГМЕНТ**  
карты функциональных зон города Новосибирска



**Функциональные зоны:**

Существ.	Проект.	
		жилая зона
		зона рекреационного назначения
		зона садоводческих или огороднических некоммерческих товариществ
		индекс функциональной зоны

**Границы**




	граница изменяемой территории
--	-------------------------------




**ФРАГМЕНТ**  
**карты функциональных зон города Новосибирска**



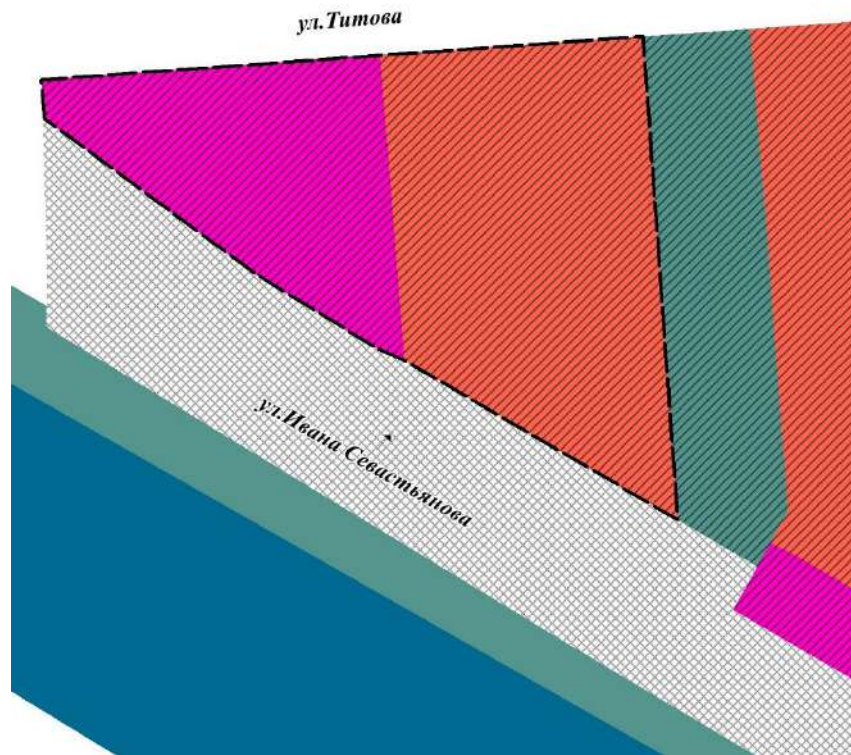
**Функциональные зоны:**

Существ.	Проект.	
		жилая зона
		зона рекреационного назначения
		индекс функциональной зоны

**Границы**

	граница изменяемой территории
---	-------------------------------

**ФРАГМЕНТ**  
**карты функциональных зон города Новосибирска**



**Функциональные зоны:**

Существ.	Проект.	
		жилая зона
		общественно-деловая зона
		зона рекреационного назначения
		зона транспортной инфраструктуры
		зона транспортной инфраструктуры (подзона улично-дорожной сети)
		зона транспортной инфраструктуры (подзона перспективной улично-дорожной сети)







**Границы**

	граница изменяемой территории
--	-------------------------------


**ФРАГМЕНТ**  
**карты функциональных зон города Новосибирска**



**Функциональные зоны:**

Существ.	Проект.	
		жилая зона
		общественно-деловая зона
		зона смешанной и общественно-деловой застройки
		зона транспортной инфраструктуры (подзона улично-дорожной сети)













**Границы**

	граница изменяемой территории
---	-------------------------------


**ФРАГМЕНТ**  
**карты функциональных зон города Новосибирска**



**Функциональные зоны:**

Существ.	Проект.	
		общественно-деловая зона
		зона смешанной и общественно-деловой
		зона рекреационного назначения
		зона транспортной инфраструктуры (подзона улично-дорожной сети)
		зона инженерной инфраструктуры
		научно-производственная зона







**Границы**

	граница изменяемой территории
---	-------------------------------


**ФРАГМЕНТ**  
**карты функциональных зон города Новосибирска**



**Функциональные зоны:**

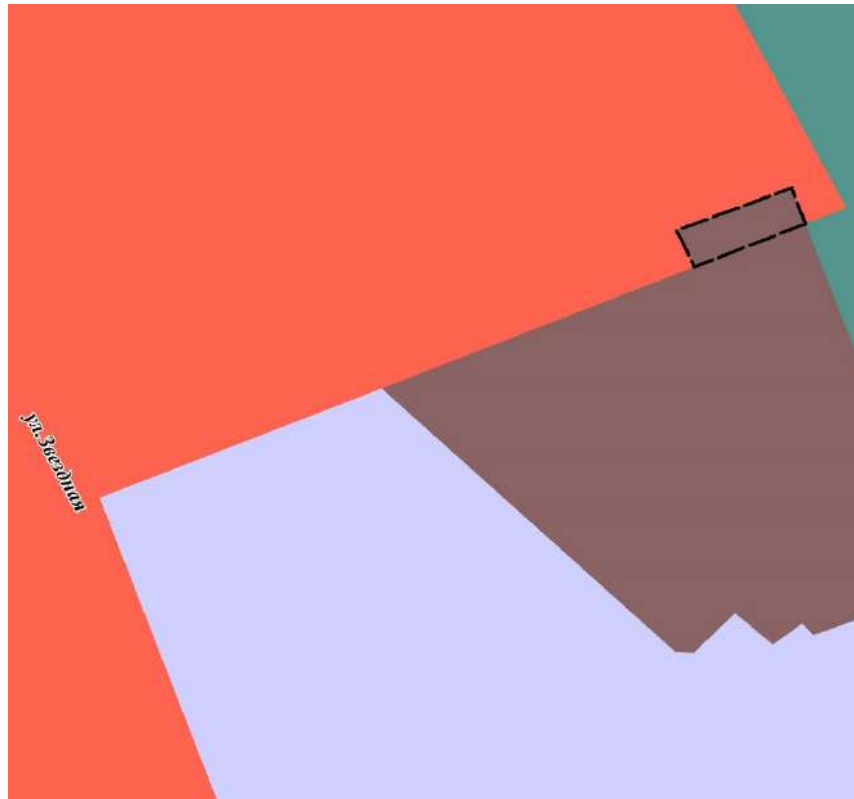
Существ.	Проект.	
		жилая зона
		зона рекреационного назначения
		зона транспортной инфраструктуры (подзона улично-дорожной сети)
		зона транспортной инфраструктуры (подзона перспективной улично-дорожной сети)
		зона инженерной инфраструктуры
		производственная зона

**Границы**









	граница изменяемой территории
---	-------------------------------




**ФРАГМЕНТ**  
**карты функциональных зон города Новосибирска**



**Функциональные зоны:**


Существ.	Проект.	
		жилая зона
		зона рекреационного назначения
		производственная зона
		зона режимных территорий

**Границы**








	граница изменяемой территории
---	-------------------------------

---


**ФРАГМЕНТ**  
**карты функциональных зон города Новосибирска**



**Функциональные зоны:**

Существ.	Проект.	
		жилая зона
		общественно-деловая зона
		зона смешанной и общественно-деловой застройки
		зона транспортной инфраструктуры (подзона улично-дорожной сети)







**Границы**

	граница изменяемой территории
---	-------------------------------


**ФРАГМЕНТ**  
карты функциональных зон города Новосибирска



**Функциональные зоны:**

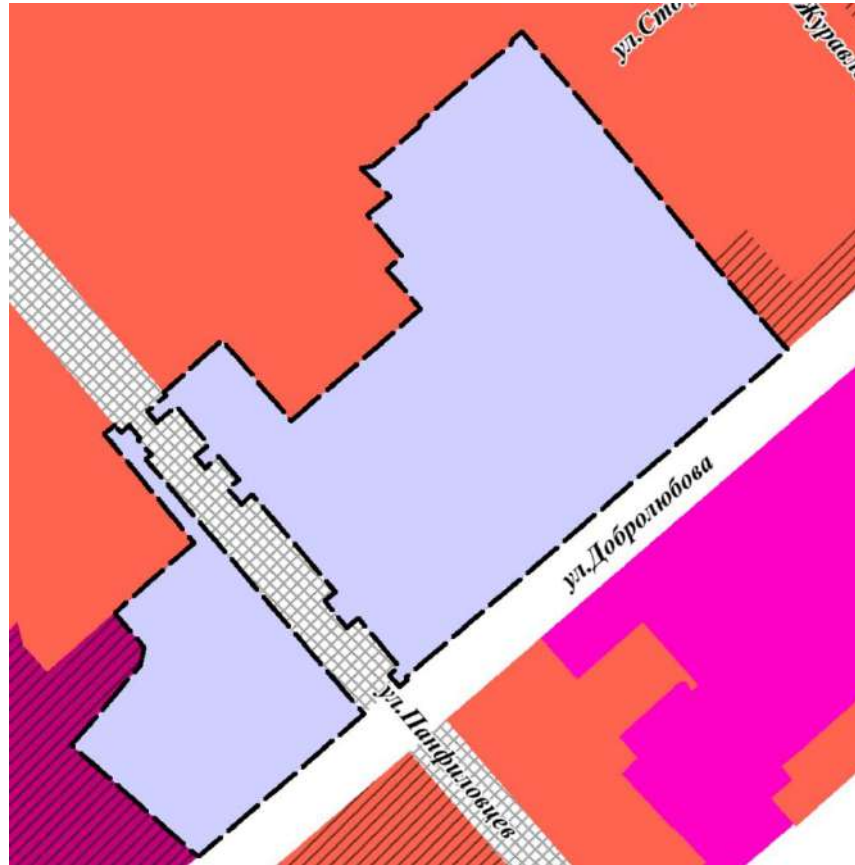
Существ.	Проект.	
		жилая зона
		зона рекреационного назначения
		зона транспортной инфраструктуры (подзона улично-дорожной сети)
		зона транспортной инфраструктуры (подзона перспективной улично-дорожной сети)
		производственная зона

**Границы**








	граница изменяемой территории
---	-------------------------------




**ФРАГМЕНТ**  
**карты функциональных зон города Новосибирска**



**Функциональные зоны:**

Существ.	Проект.	
		жилая зона
		общественно-деловая зона
		зона смешанной и общественно-деловой застройки
		зона режимных территорий
		зона транспортной инфраструктуры (подзона улично-дорожной сети)
		зона транспортной инфраструктуры (подзона перспективной улично-дорожной сети)

**Границы**

	граница изменяемой территории
---	-------------------------------



**ФРАГМЕНТ**  
**карты функциональных зон города Новосибирска**



**Функциональные зоны:**

Существ.      Проект.



жилая зона



общественно-деловая зона



зона смешанной и общественно-деловой застройки



зона рекреационного назначения



зона транспортной инфраструктуры  
(подзона улично-дорожной сети)

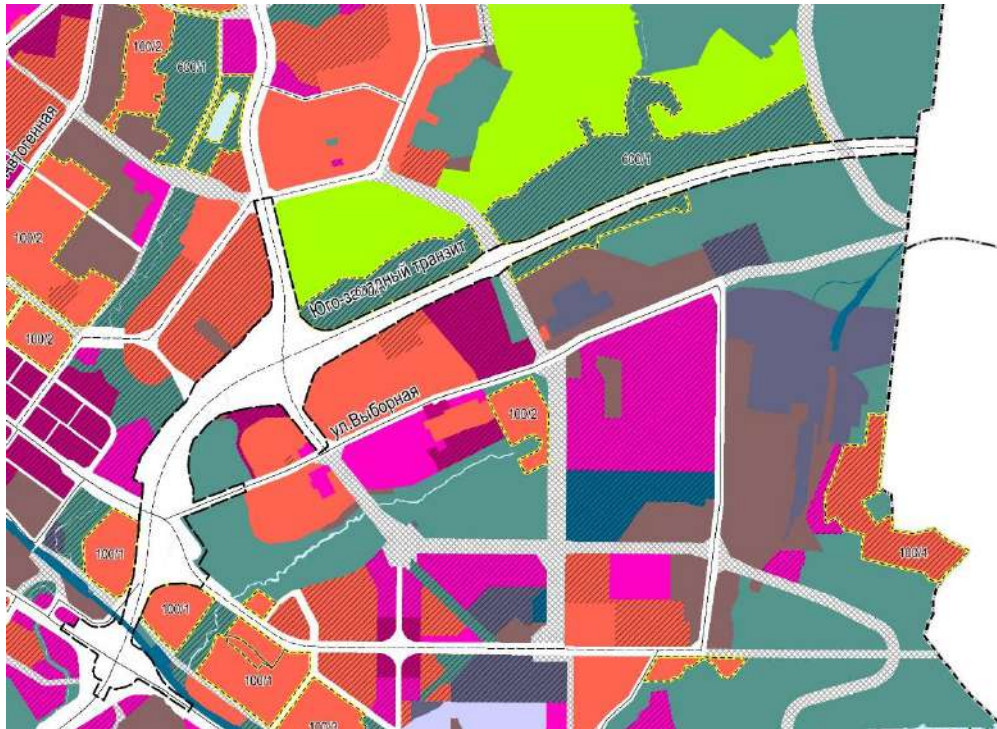
**Границы**



граница изменяемой  
территории



**ФРАГМЕНТ**  
**карты функциональных зон города Новосибирска**



**Функциональные зоны:**

Сущест.	Проект.	
		жилая зона
		общественно-деловая зона
		зона смешанной и общественно-деловой застройки
		зона рекреационного назначения
		зона садоводческих или огороднических некоммерческих товариществ
		зона транспортной инфраструктуры
		зона транспортной инфраструктуры (подзона улично-дорожной сети)
		зона транспортной инфраструктуры (подзона перспективной улично-дорожной сети)
		зона инженерной инфраструктуры
		производственная зона
		зона акваторий
		индекс функциональной зоны

**Границы**

	граница изменяемой территории
--	-------------------------------

**ФРАГМЕНТ**  
**карты функциональных зон города Новосибирска**



**Функциональные зоны:**

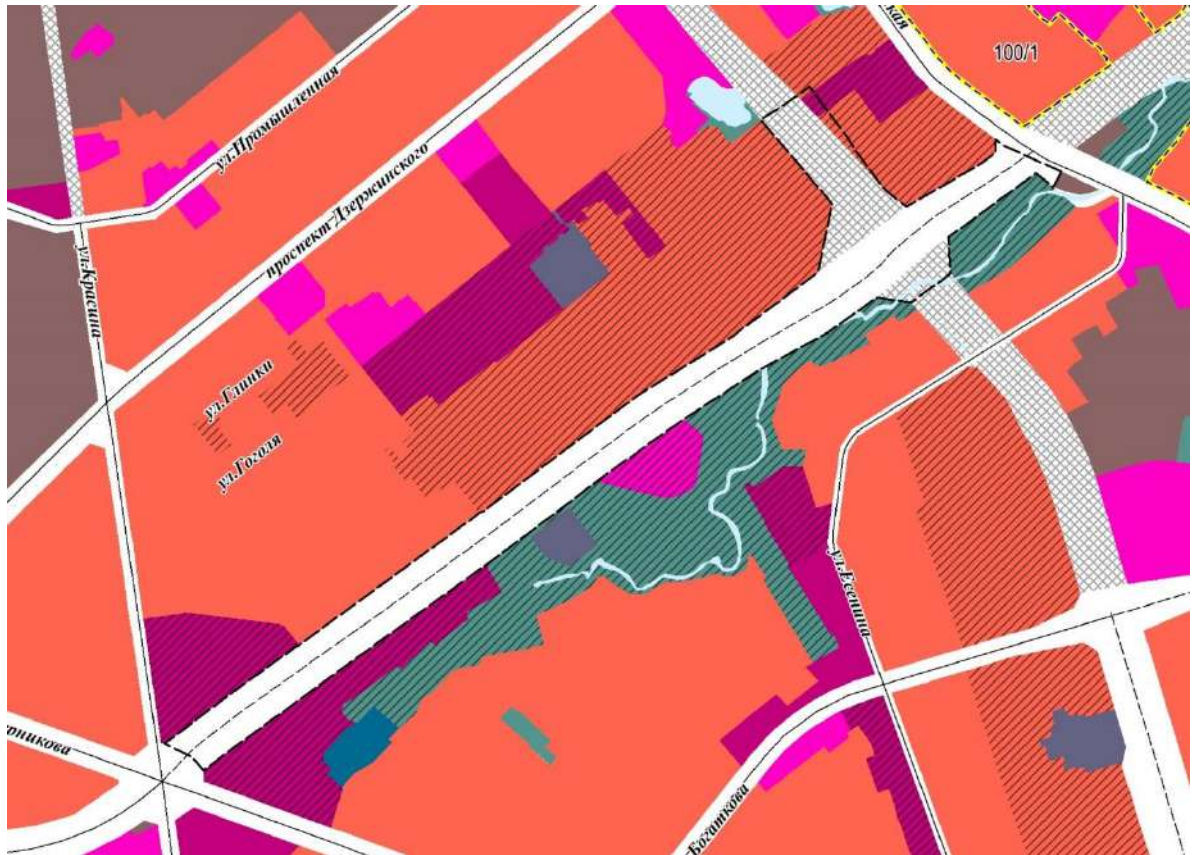
Существ.	Проект.	
		жилая зона
		общественно-деловая зона
		зона смешанной и общественно-деловой застройки
		зона рекреационного назначения
		зона садоводческих или огороднических некоммерческих товариществ
		зона транспортной инфраструктуры
		зона транспортной инфраструктуры (подзона улично-дорожной сети)
		зона транспортной инфраструктуры (подзона перспективной улично-дорожной сети)
		зона инженерной инфраструктуры
		производственная зона
		зона акваторий
		индекс функциональной зоны

**Границы**

	граница изменяемой территории
--	-------------------------------



**ФРАГМЕНТ**  
**карты функциональных зон города Новосибирска**



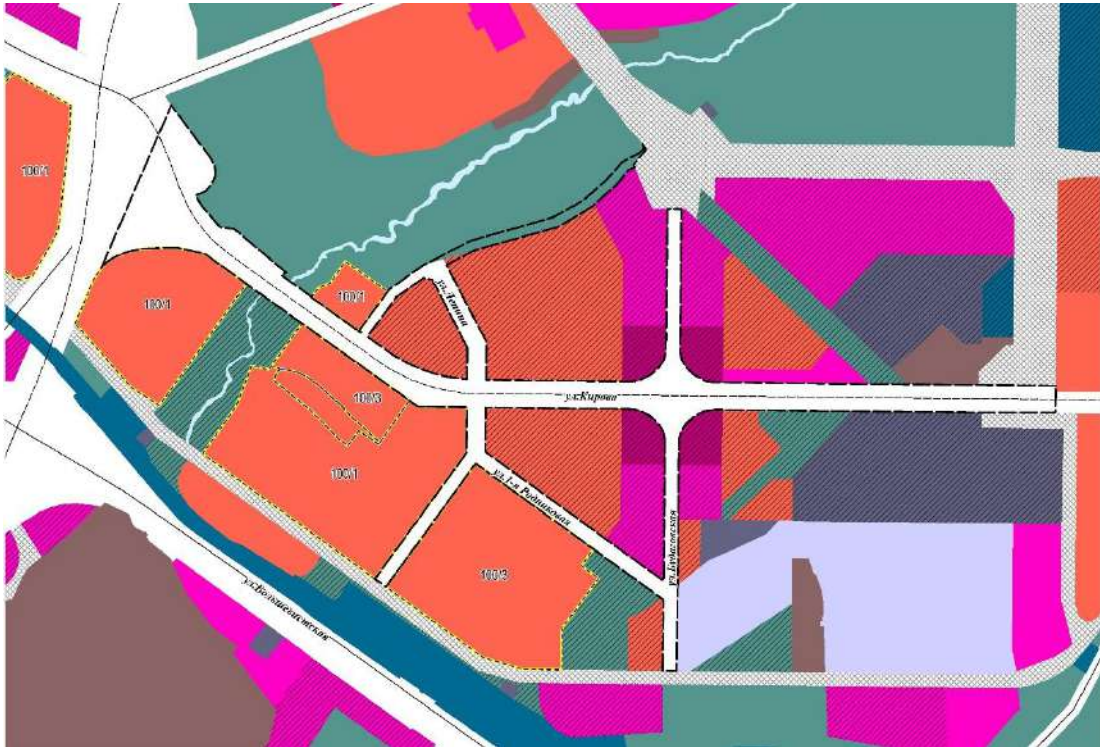
**Функциональные зоны:**

Существ.	Проект.	
		жилая зона
		общественно-деловая зона
		зона смешанной и общественно-деловой застройки
		зона рекреационного назначения
		зона транспортной инфраструктуры
		зона транспортной инфраструктуры (подзона улично-дорожной сети)
		зона транспортной инфраструктуры (подзона перспективной улично-дорожной сети)
		зона инженерной инфраструктуры
		производственная зона
		зона акваторий
		индекс функциональной зоны

**Границы**

	граница изменяемой территории
--	-------------------------------

**ФРАГМЕНТ**  
**карты функциональных зон города Новосибирска**



**Функциональные зоны:**

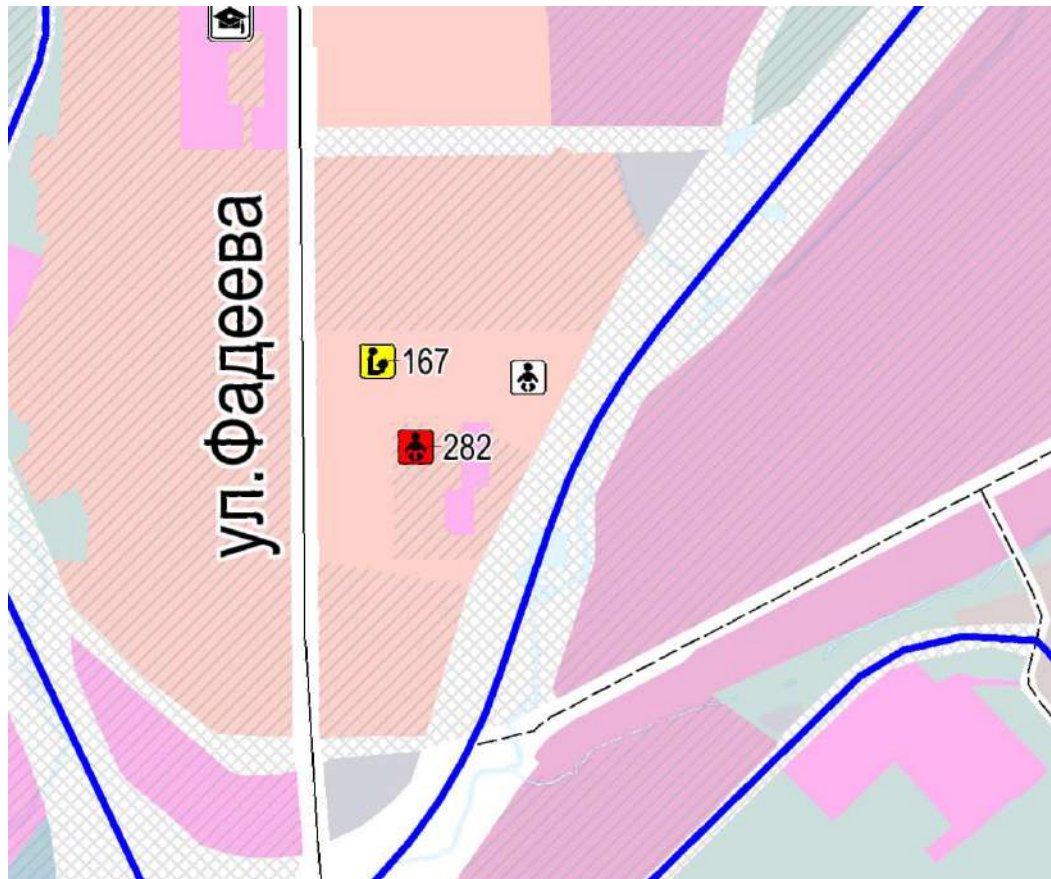
Существ.	Проект.	
		жилая зона
		общественно-деловая зона
		зона смешанной и общественно-деловой застройки
		зона рекреационного назначения
		зона транспортной инфраструктуры
		зона транспортной инфраструктуры (подзона улично-дорожной сети)
		зона транспортной инфраструктуры (подзона перспективной улично-дорожной сети) <sup>1</sup>
		зона инженерной инфраструктуры
		производственная зона
		зона режимных территорий
		зона акваторий
		индекс функциональной зоны

**Границы**

	граница изменяемой территории
--	-------------------------------



**ФРАГМЕНТ**  
**карты планируемого размещения объектов местного значения города**  
**Новосибирска в области образования**



**Объекты местного значения городского округа в области образования**  
**(утверждаемые)**

Существ.    Проект.    Реконстр.



Дошкольная образовательная организация



Общеобразовательная организация

**Объекты федерального и регионального значения городского округа в области**  
**образования (отображаемые)**



Организация, реализующая программы профессионального и  
высшего образования (региональный)

282

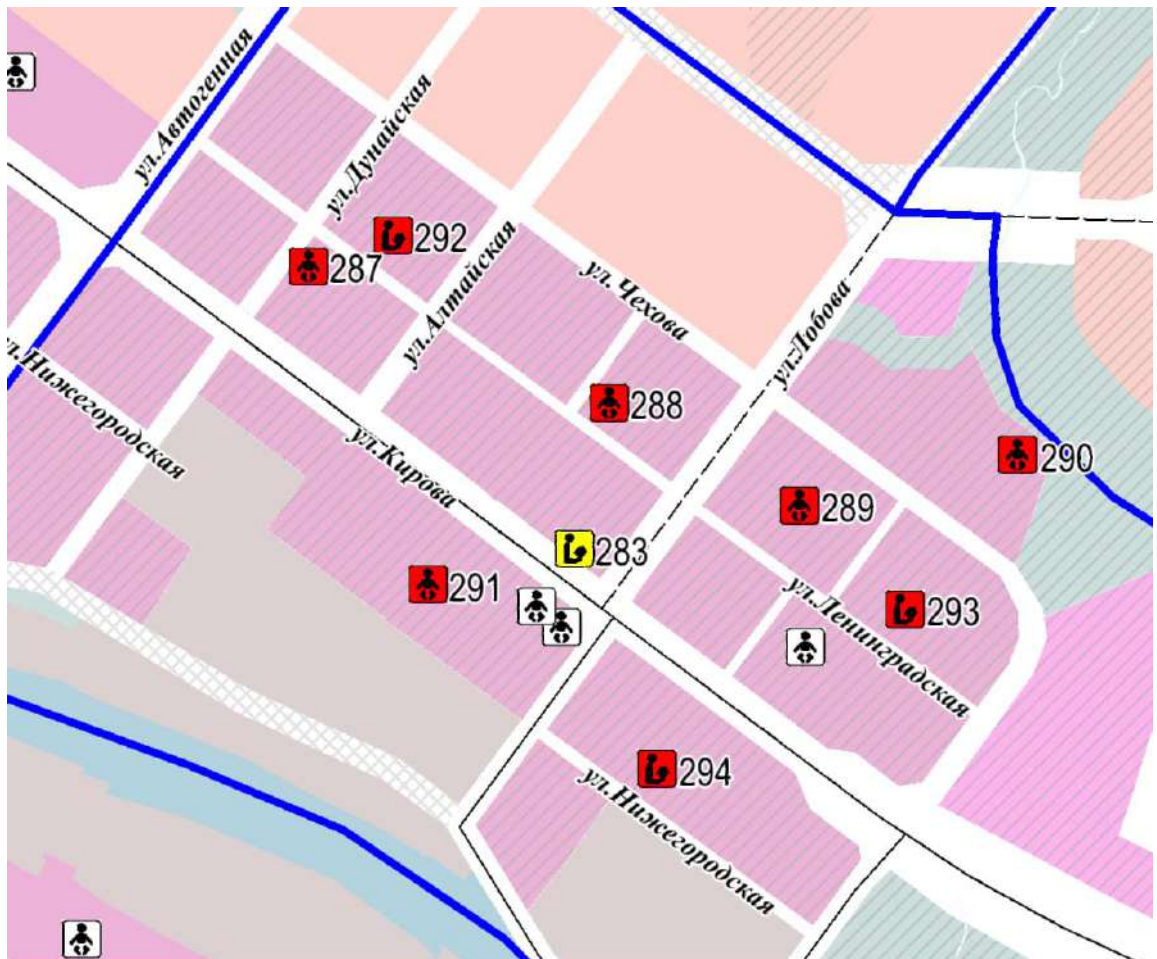
Порядковый номер по таблице 2 Положения о территориальном планировании  
города Новосибирска

**Границы**



граница планировочного района

**ФРАГМЕНТ**  
**карты планируемого размещения объектов местного значения города**  
**Новосибирска в области образования**



**Объекты местного значения городского округа в области образования**  
**(утверждаемые)**

Существ.    Проект.    Реконстр.



Дошкольная образовательная организация



Общеобразовательная организация

283

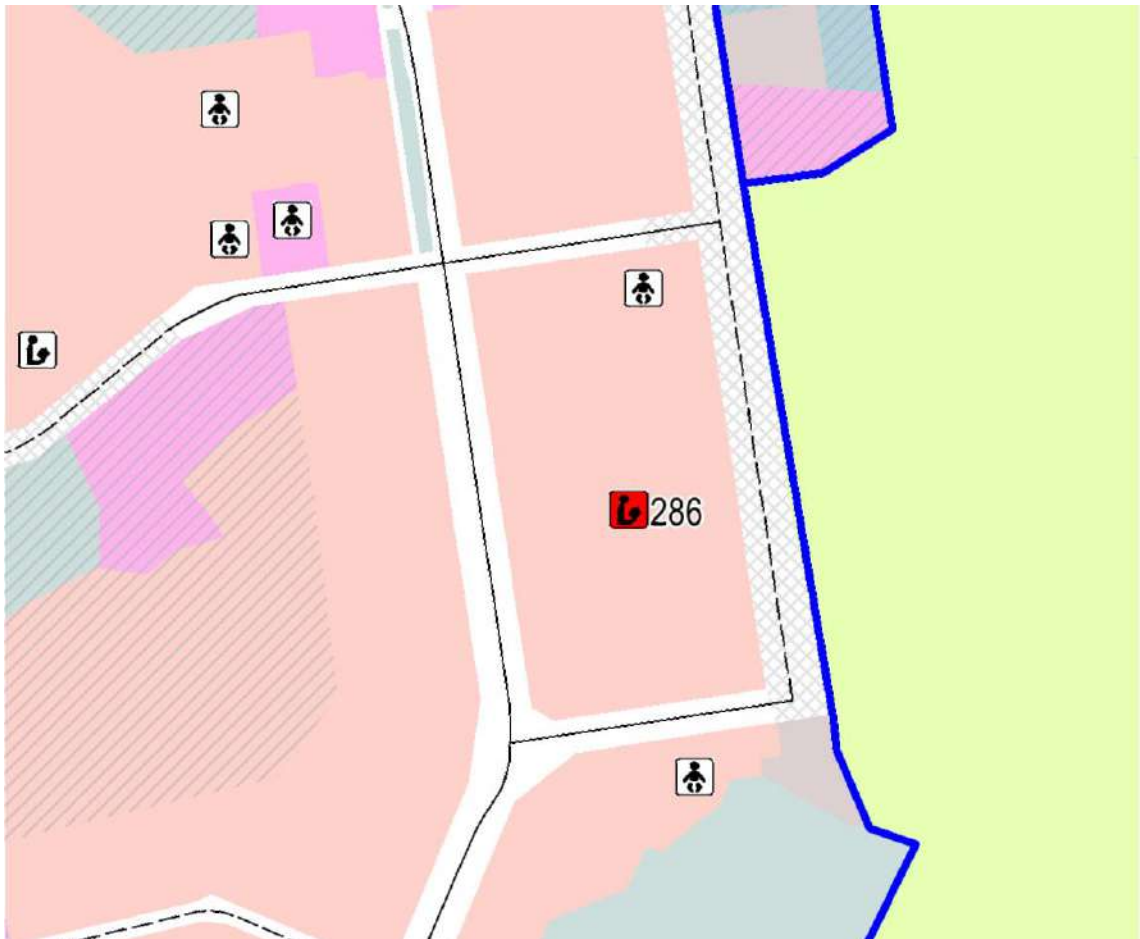
Порядковый номер по таблице 2 Положения о территориальном планировании города Новосибирска

**Границы**



граница планировочного района

**ФРАГМЕНТ**  
**карты планируемого размещения объектов местного значения города**  
**Новосибирска в области образования**



**Объекты местного значения городского округа в области образования**  
**(утверждаемые)**

Существ.    Проект    Реконстр.



Дошкольная образовательная организация



Общеобразовательная организация

286

Порядковый номер по таблице 2 Положения о территориальном планировании города Новосибирска

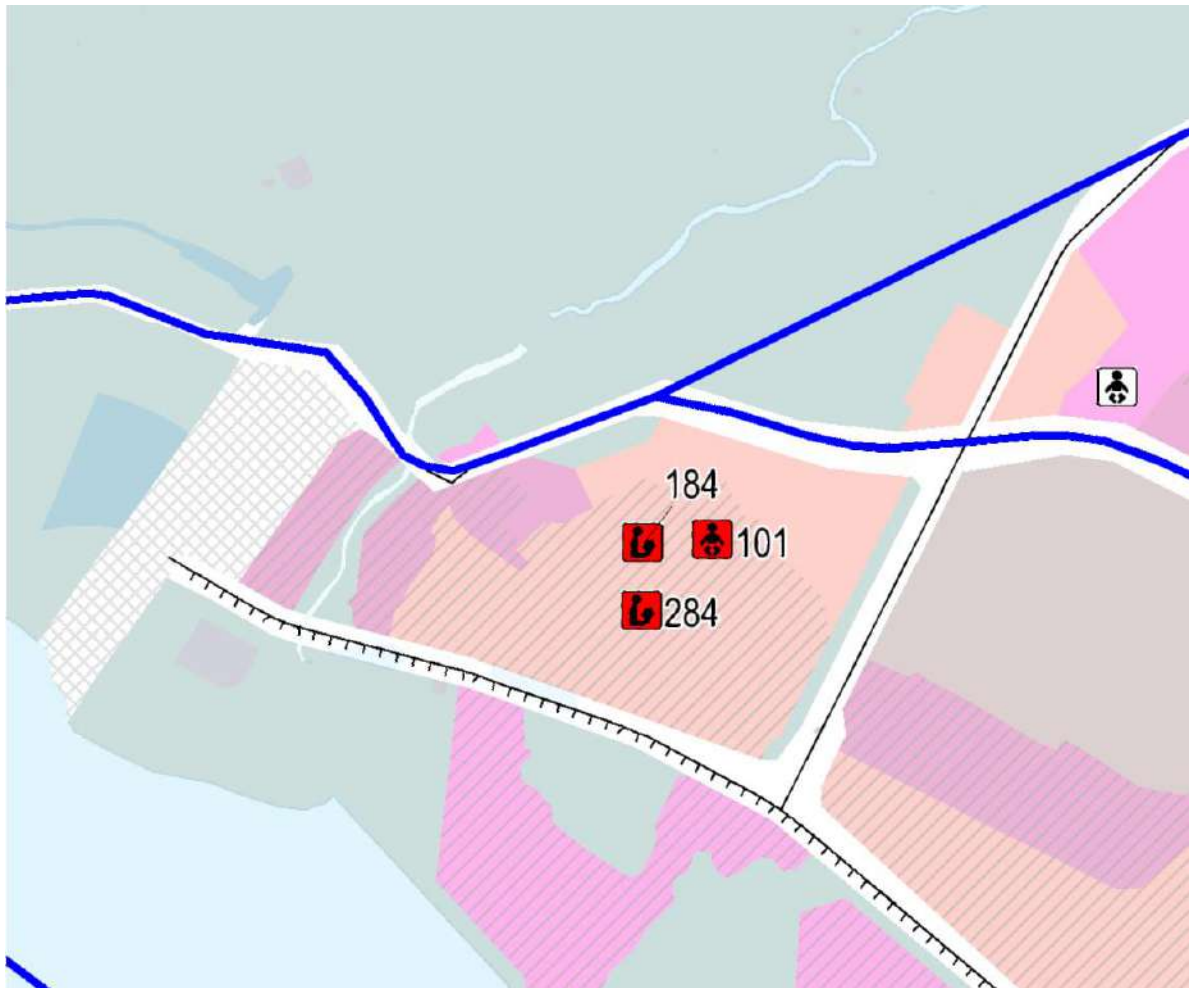
**Границы**



граница планировочного района



**ФРАГМЕНТ**  
**карты планируемого размещения объектов местного значения города**  
**Новосибирска в области образования**



**Объекты местного значения городского округа в области образования**  
**(утверждаемые)**

Существ.    Проект.    Реконстр.



Дошкольная образовательная организация



Общеобразовательная организация

284

Порядковый номер по таблице 2 Положения о территориальном планировании города Новосибирска

**Границы**



граница планировочного района

**ФРАГМЕНТ**  
**карты планируемого размещения объектов местного значения города**  
**Новосибирска в области образования**



**Объекты местного значения городского округа в области образования**  
**(утверждаемые)**

Существ.    Проект.    Реконстр.

- |  |  |  |   |
|--|--|--|---|
|  |  |  | Дошкольная образовательная организация  |
|  |  |  | Общеобразовательная организация         |
|  |  |  | Организация дополнительного образования |

**Объекты федерального и регионального значения городского округа в области**  
**образования (отображаемые)**

- |  |  |
|--|--|
|  | Организация, реализующая программы профессионального и высшего образования (федеральный) |
|--|--|

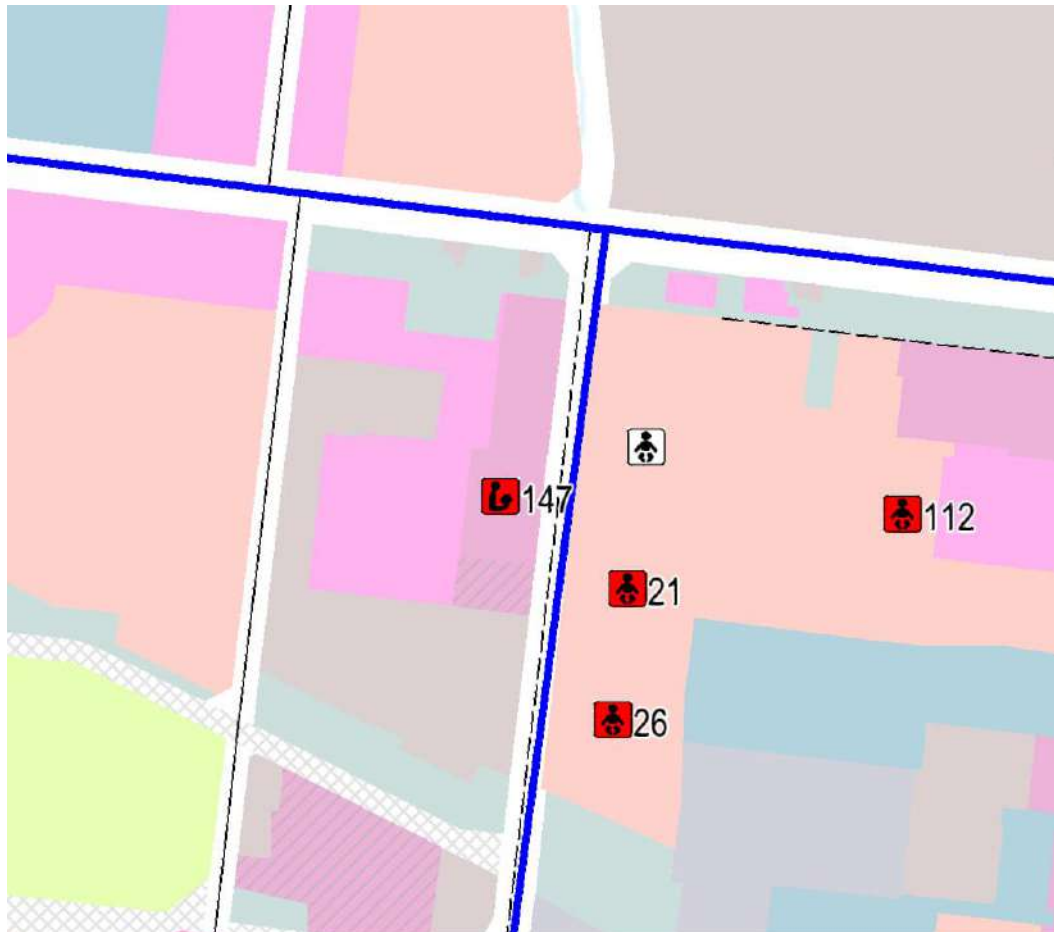
285

Порядковый номер по таблице 2 Положения о территориальном планировании города Новосибирска

**Границы**

- |  |                               |
|--|-------------------------------|
|  | граница планировочного района |
|--|-------------------------------|

**ФРАГМЕНТ**  
**карты планируемого размещения объектов местного значения города**  
**Новосибирска в области образования**



**Объекты местного значения городского округа в области образования**  
**(утверждаемые)**

Существ.    Проект.    Реконстр.



Дошкольная образовательная организация



Общеобразовательная организация

147

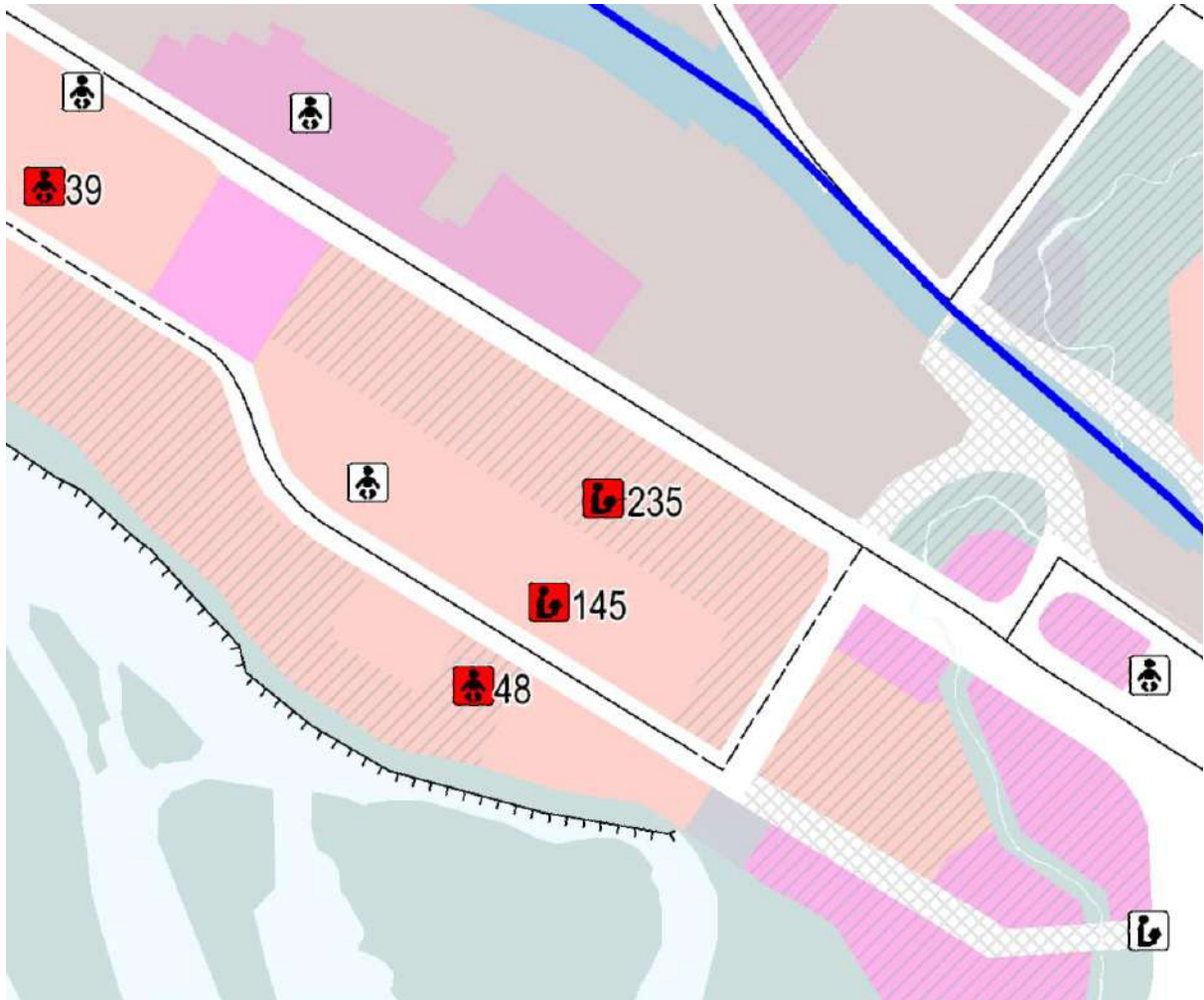
Порядковый номер по таблице 2 Положения о территориальном планировании города Новосибирска

**Границы**



граница планировочного района

**ФРАГМЕНТ**  
**карты планируемого размещения объектов местного значения города**  
**Новосибирска в области образования**



**Объекты местного значения городского округа в области образования**  
**(утверждаемые)**

Существ.    Проект.    Реконстр.



Дошкольная образовательная организация



Общеобразовательная организация

235

Порядковый номер по таблице 2 Положения о территориальном планировании города Новосибирска

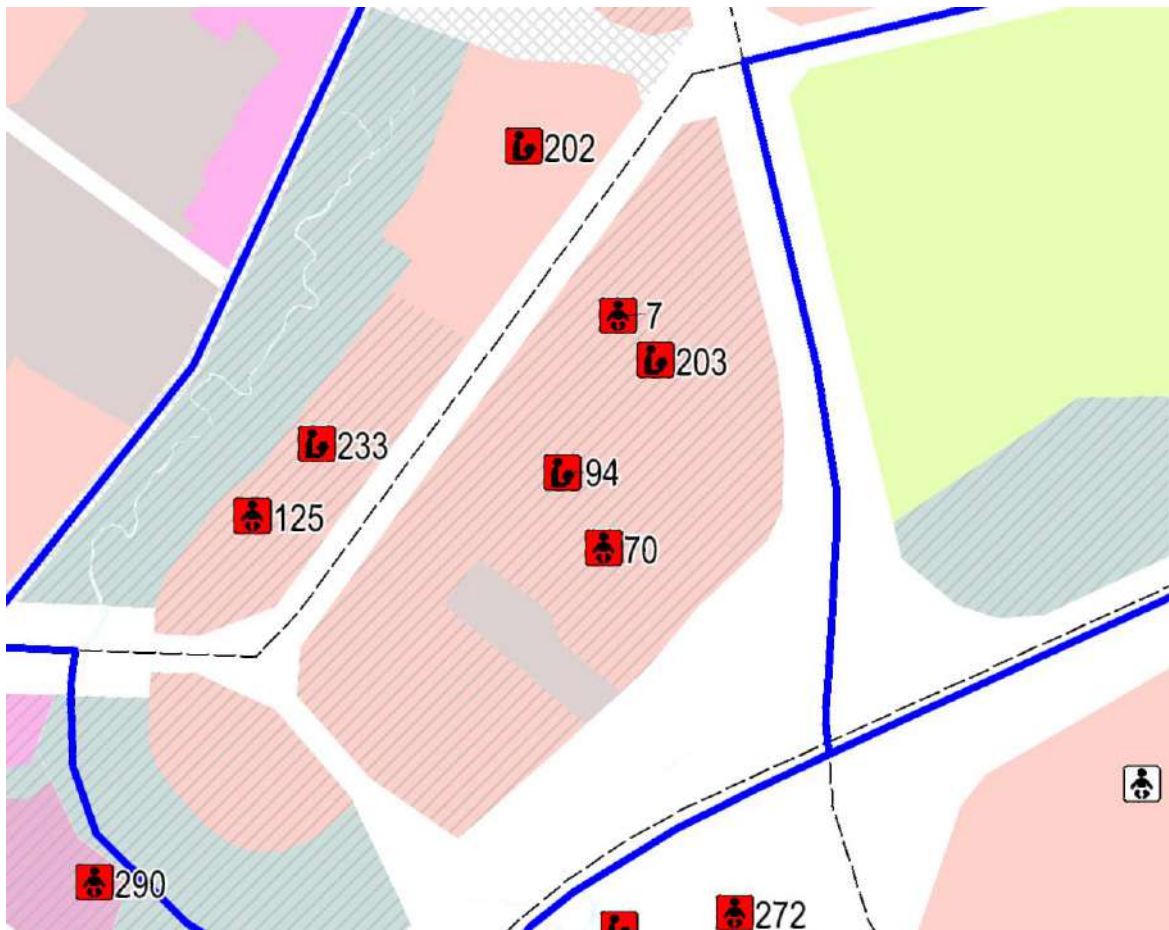
**Границы**



граница планировочного района



**ФРАГМЕНТ**  
**карты планируемого размещения объектов местного значения города**  
**Новосибирска в области образования**



**Объекты местного значения городского округа в области образования**  
**(утверждаемые)**

Существ.    Проект.    Реконстр.



Дошкольная образовательная организация



Общеобразовательная организация

94

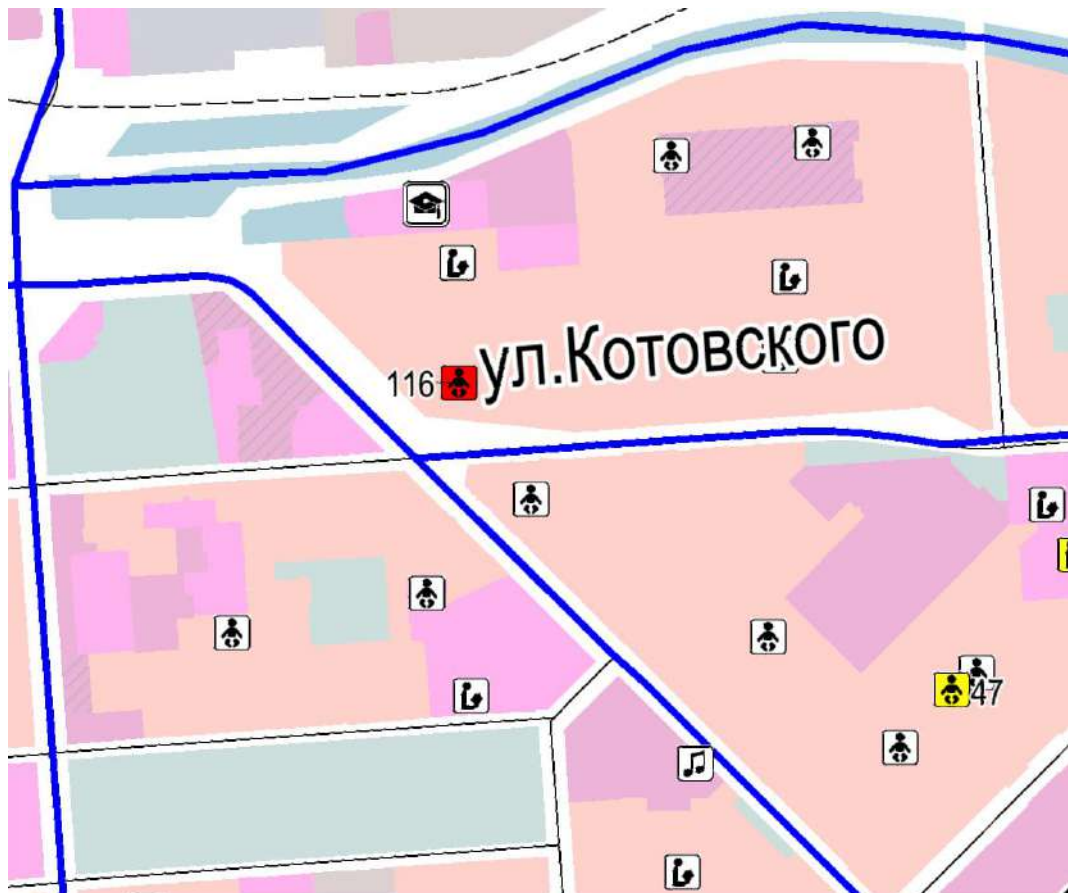
Порядковый номер по таблице 2 Положения о территориальном планировании города Новосибирска

**Границы**



граница планировочного района

**ФРАГМЕНТ**  
**карты планируемого размещения объектов местного значения города**  
**Новосибирска в области образования**



**Объекты местного значения городского округа в области образования**  
**(утверждаемые)**

Существ.    Проект.    Реконстр.



Дошкольная образовательная организация



Общеобразовательная организация



Организация дополнительного образования

**Объекты федерального и регионального значения городского округа в области**  
**образования (отображаемые)**



Организация, реализующая программы профессионального  
и высшего образования (региональный)

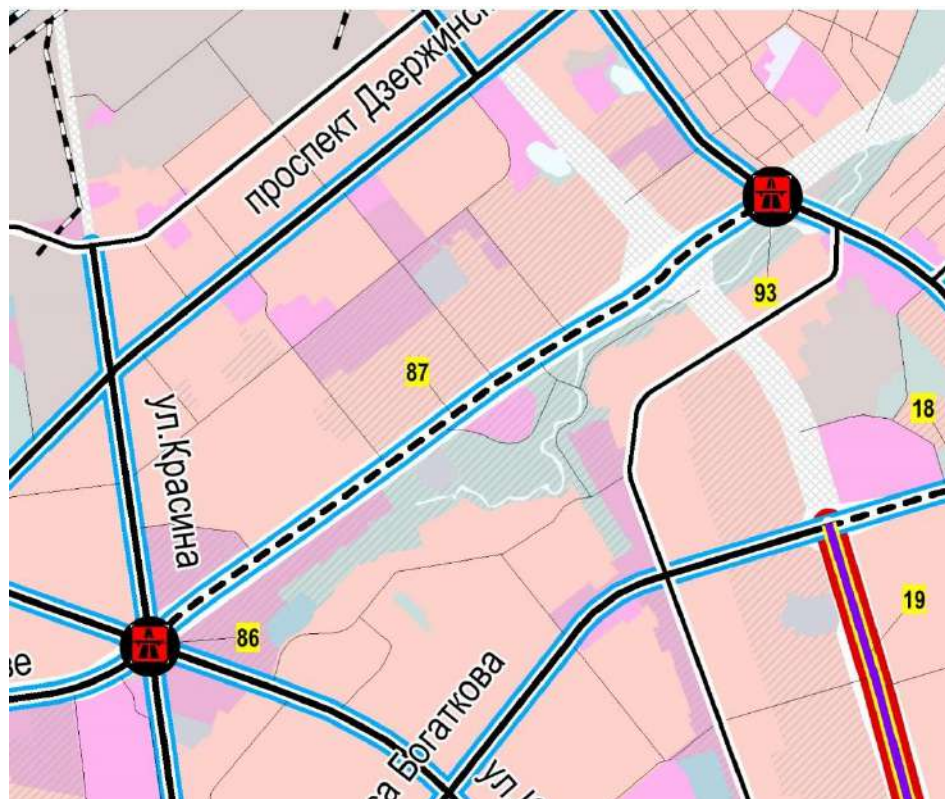
**Границы**



граница планировочного района

## ФРАГМЕНТ

карты планируемого размещения объектов местного значения города  
Новосибирска в области автомобильных дорог местного значения и в иных  
областях в связи с решением вопросов местного значения городского округа  
(в части развития дорожной деятельности в отношении автомобильных  
дорог и обеспечения безопасности дорожного  
движения на автомобильных дорогах)



Объекты транспортной инфраструктуры местного значения (утверждаемые)

### Улично-дорожная сеть

Сущест.	Реконстр.	Планир.	
			Магистральные улицы общегородского значения непрерывного движения
			Магистральные улицы общегородского значения регулируемого движения
			Магистральная улица районного значения
			Улицы и дороги местного значения

### Искусственные дорожные сооружения

	Транспортная развязка в разных уровнях
	Порядковый номер по таблице 3 Положения о территориальном планировании города Новосибирска

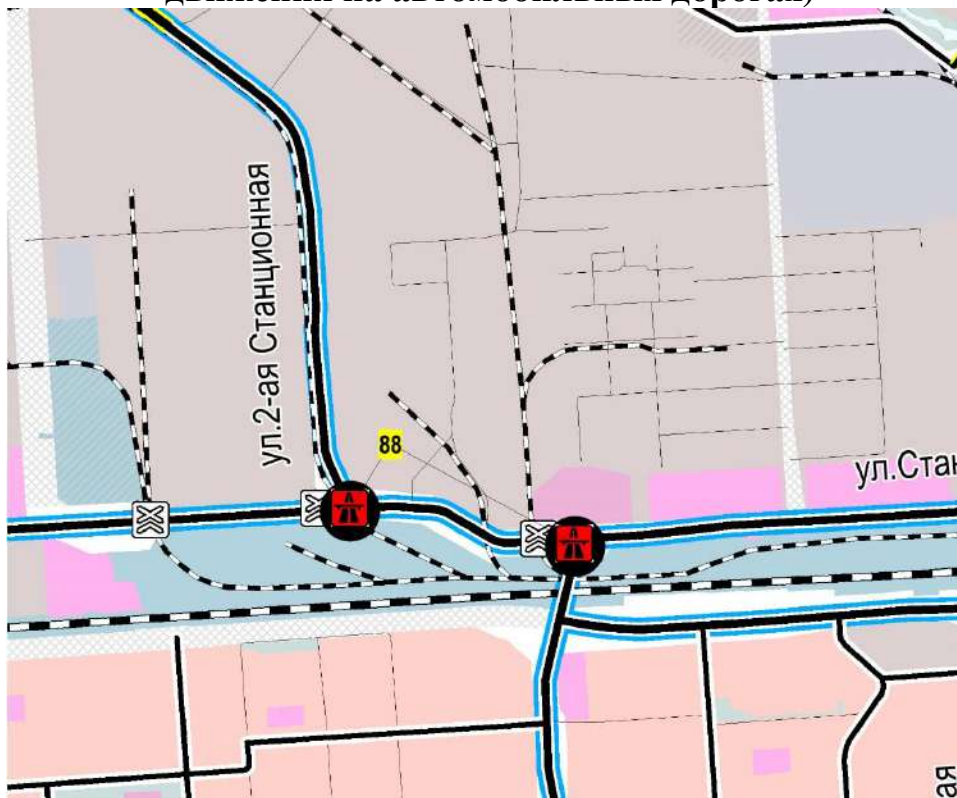
### Железнодорожные пути

Сущест.	Линейка.	
		Железнодорожные пути общего пользования
		Железнодорожные пути необщего пользования



## ФРАГМЕНТ

карты планируемого размещения объектов местного значения города Новосибирска в области автомобильных дорог местного значения и в иных областях в связи с решением вопросов местного значения городского округа (в части развития дорожной деятельности в отношении автомобильных дорог и обеспечения безопасности дорожного движения на автомобильных дорогах)



Объекты транспортной инфраструктуры местного значения (утверждаемые)

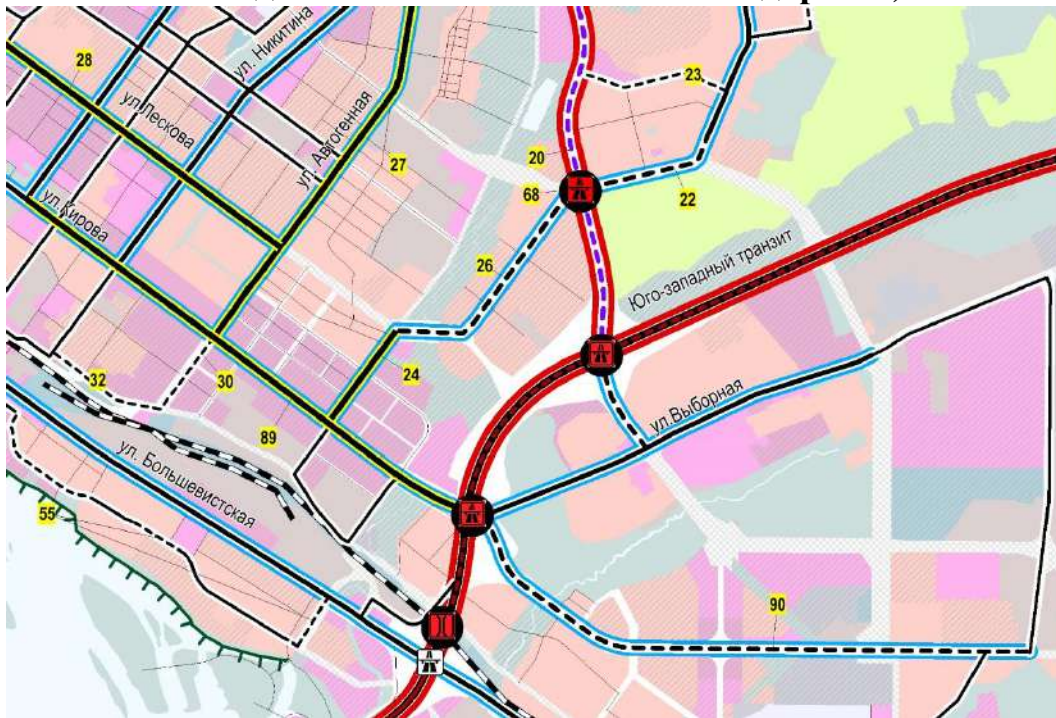
### Улично-дорожная сеть

Сущест.	Реконстр.	Планир.	
			Магистральные улицы общегородского значения непрерывного движения
			Магистральные улицы общегородского значения регулируемого движения
			Магистральная улица районного значения
			Улицы и дороги местного значения

### Искусственные дорожные сооружения

	Транспортная развязка в разных уровнях
	Железнодорожный переезд
	Порядковый номер по таблице 3 Положения о территориальном планировании города Новосибирска

**ФРАГМЕНТ**  
**карты планируемого размещения объектов местного значения города**  
**Новосибирска в области автомобильных дорог местного значения и в иных**  
**областях в связи с решением вопросов местного значения городского округа**  
**(в части развития дорожной деятельности в отношении автомобильных**  
**дорог и обеспечения безопасности дорожного**  
**движения на автомобильных дорогах)**





**Объекты транспортной инфраструктуры регионального значения в границах города Новосибирска (отображаемые)**

Существ. Реконстр. Планир.


 Автомобильные дороги регионального значения

**Искусственные дорожные сооружения регионального значения (отображаемые)**

 Транспортная развязка в разных уровнях  
 Мостовое сооружение

**Искусственные дорожные сооружения**


Существ.


 Транспортная развязка в разных уровнях

**Объекты транспортной инфраструктуры местного значения (утверждаемые)**


**Улично-дорожная сеть**

Существ. Реконстр. Планир.

 Магистральные улицы общегородского значения непрерывного движения

 Магистральные улицы общегородского значения регулируемого движения

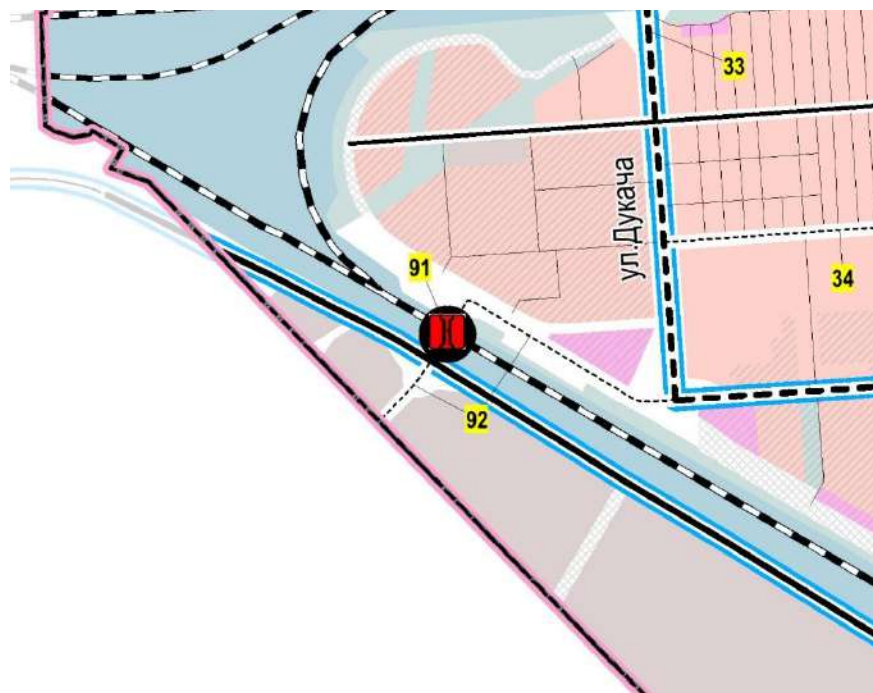
 Магистральная улица районного значения

 Улицы и дороги местного значения

 89

Порядковый номер по таблице 3 Положения о территориальном планировании города Новосибирска

**ФРАГМЕНТ**  
**карты планируемого размещения объектов местного значения города**  
**Новосибирска в области автомобильных дорог местного значения и в иных**  
**областях в связи с решением вопросов местного значения городского округа**  
**(в части развития дорожной деятельности в отношении автомобильных**  
**дорог и обеспечения безопасности дорожного**  
**движения на автомобильных дорогах)**



**Объекты транспортной инфраструктуры местного значения (утверждаемые)**

**Улично-дорожная сеть**

Сущест.	Реконстр.	Планир.	
			Магистральные улицы общегородского значения непрерывного движения
			Магистральные улицы общегородского значения регулируемого движения
			Магистральная улица районного значения
			Улицы и дороги местного значения

**Искусственные дорожные сооружения**

Мостовое сооружение

**Железнодорожные пути**

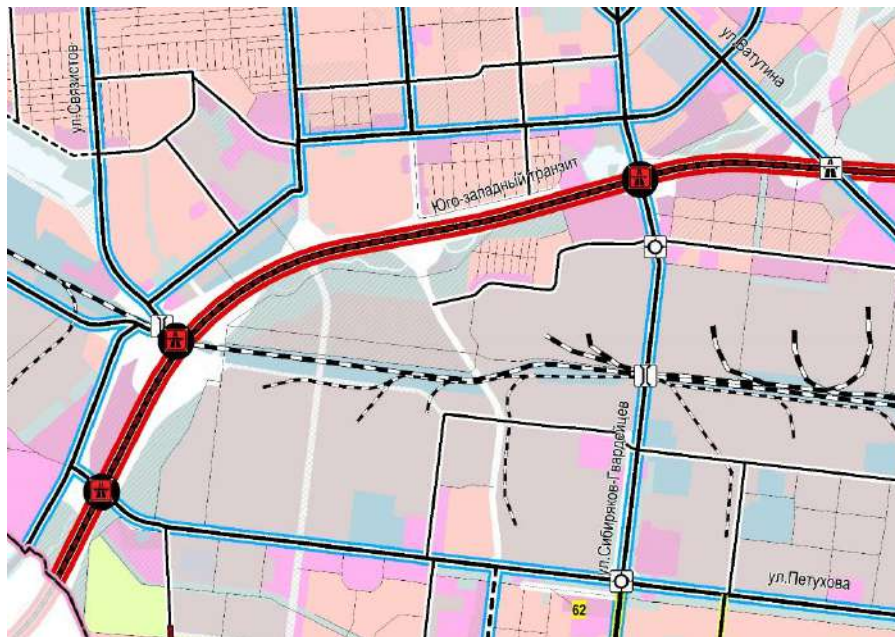
Сущест.	Ликвид.	
		Железнодорожные пути общего пользования
		Железнодорожные пути необщего пользования

Порядковый номер по таблице 3  
Положения о территориальном  
планировании города Новосибирска




## ФРАГМЕНТ


карты планируемого размещения объектов местного значения города  
Новосибирска в области автомобильных дорог местного значения и в иных  
областях в связи с решением вопросов местного значения городского округа  
(в части развития дорожной деятельности в отношении автомобильных  
дорог и обеспечения безопасности дорожного  
движения на автомобильных дорогах)



**Объекты транспортной инфраструктуры регионального значения  
в границах города Новосибирска (отображаемые)**  
Сущест. Реконстр. Планир.

 Автомобильные дороги регионального значения





**Искусственные дорожные сооружения регионального  
значения (отображаемые)**

 Транспортная развязка в разных уровнях




**Объекты транспортной инфраструктуры местного  
значения (утверждаемые)**

**Улично-дорожная сеть**

Сущест. Реконстр. Планир.

	Магистральные улицы общегородского значения непрерывного движения
	Магистральные улицы общегородского значения регулируемого движения
	Магистральная улица районного значения
	Улицы и дороги местного значения

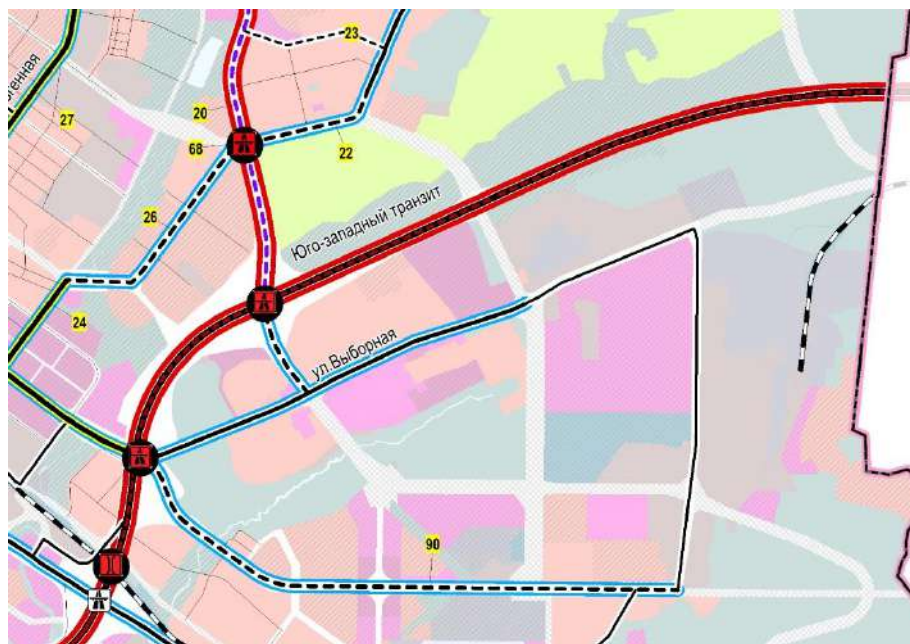
**Искусственные дорожные сооружения**

	Транспортная развязка в разных уровнях
	Мостовое сооружение
	Саморегулируемое пересечение в одном уровне



## ФРАГМЕНТ

карты планируемого размещения объектов местного значения города Новосибирска в области автомобильных дорог местного значения и в иных областях в связи с решением вопросов местного значения городского округа (в части развития дорожной деятельности в отношении автомобильных дорог и обеспечения безопасности дорожного движения на автомобильных дорогах)



Объекты транспортной инфраструктуры регионального значения  
в границах города Новосибирска (отображаемые)

Сущест. Реконстр. Планир.

Автомобильные дороги регионального значения

Искусственные дорожные сооружения регионального значения (отображаемые)

Транспортная развязка в разных уровнях

Мостовое сооружение

Объекты транспортной инфраструктуры местного значения (утверждаемые)

Улично-дорожная сеть

Сущест. Реконстр. Планир.

Магистральные улицы общегородского значения непрерывного движения

Магистральные улицы общегородского значения регулируемого движения

Магистральная улица районного значения

Улицы и дороги местного значения

Искусственные дорожные сооружения



Транспортная развязка в разных уровнях

## ФРАГМЕНТ

карты планируемого размещения объектов местного значения города  
Новосибирска в области автомобильных дорог местного значения и в иных  
областях в связи с решением вопросов местного значения городского округа  
(в части повышения уровня транспортного  
обслуживания населения)



### Объекты транспортной инфраструктуры местного значения (утверждаемые)

Существ.    Расчетный    Ликвид.  
                 срок 2030 г.

#### Линии общественного пассажирского транспорта



Трамвайная линия



Железнодорожные пути общего пользования

#### Остановочные пункты общественного пассажирского транспорта



Конечный остановочный пункт и (или) разворотное  
кольцо общественного транспорта

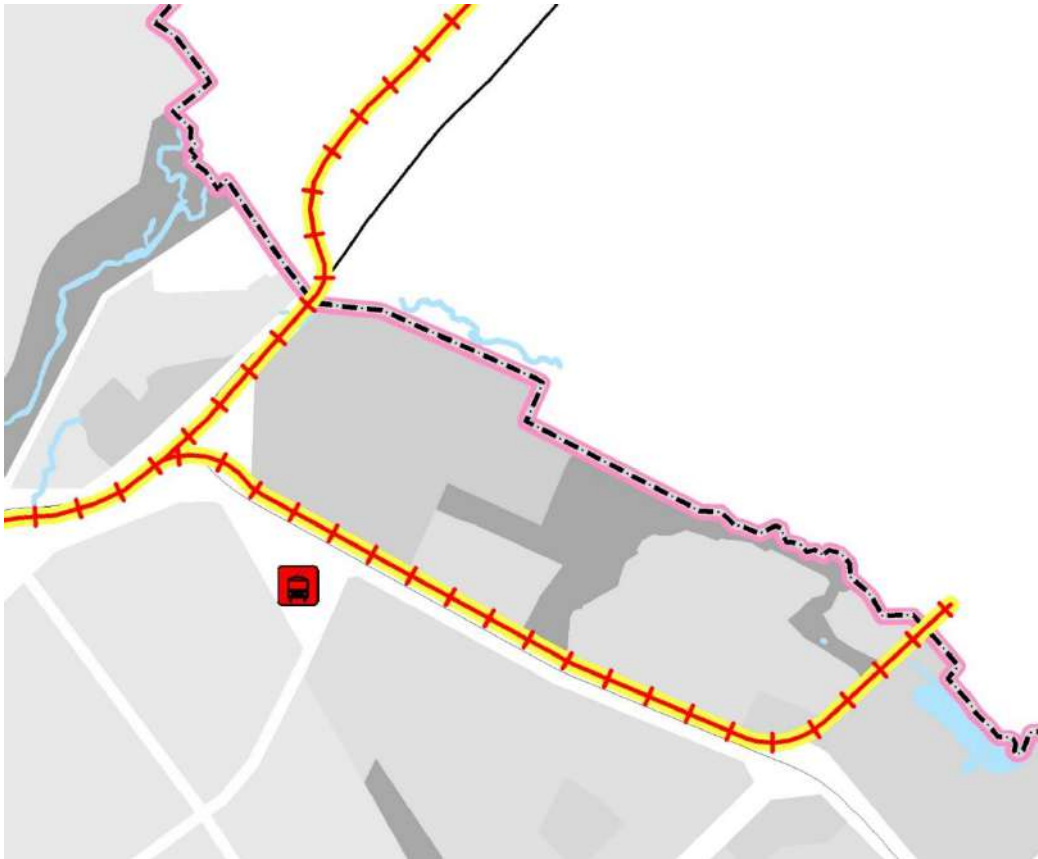
#### Объекты транспортной инфраструктуры федерального и регионального значения (отображаемые)

#### Объекты железнодорожного транспорта



Остановочный пассажирский железнодорожный пункт

**ФРАГМЕНТ**  
**карты планируемого размещения объектов местного значения города**  
**Новосибирска в области автомобильных дорог местного значения и в иных**  
**областях в связи с решением вопросов местного значения городского округа**  
**(в части повышения уровня транспортного обслуживания населения)**



**Объекты транспортной инфраструктуры местного значения (утверждаемые)**

Существ.    Расчетный    Ликвид.  
                 срок 2030 г.

**Линии общественного пассажирского транспорта**



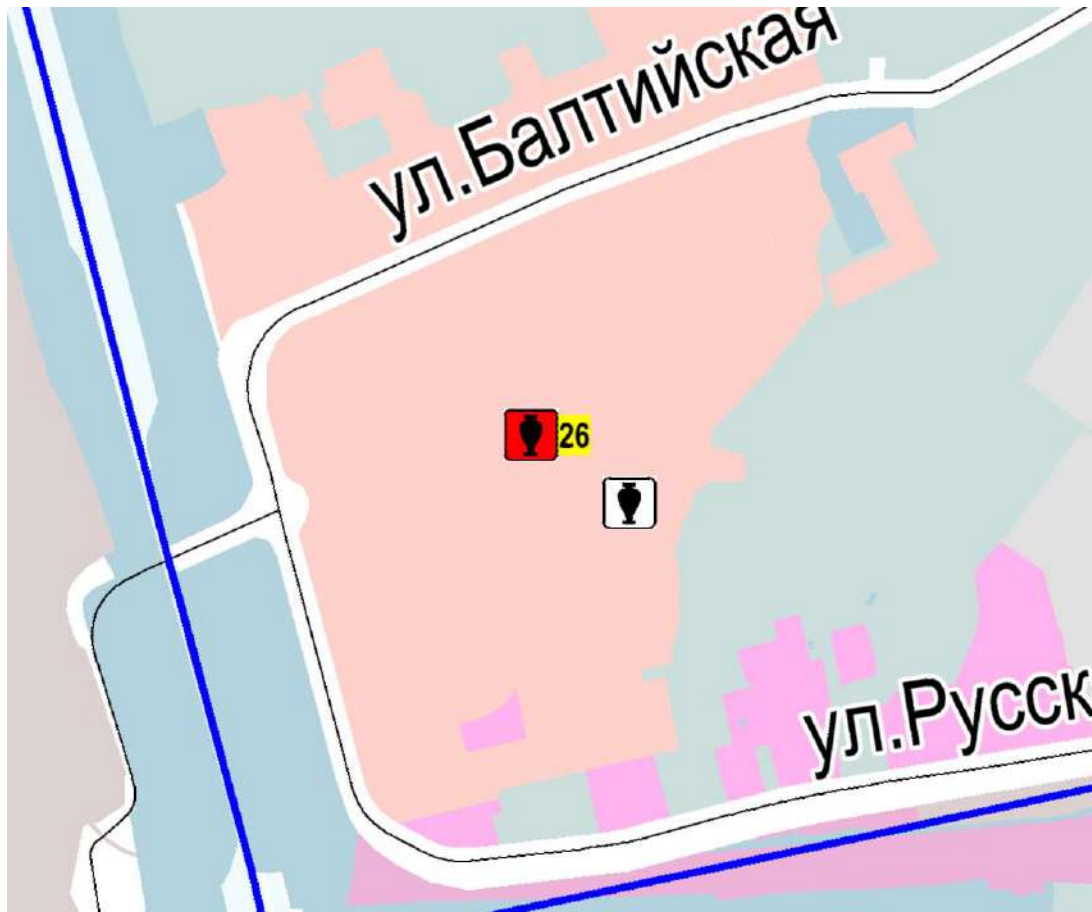
Трамвайная линия

**Объекты хранения и обслуживания общественного пассажирского транспорта**



Депо автобусов/троллейбусов/электробусов

**ФРАГМЕНТ**  
**карты планируемого размещения объектов местного значения города**  
**Новосибирска в области культуры**



**Объекты местного значения городского округа в области культуры**  
**(утверждаемые)**

Сущест.    Проект.    Реконстр.



Объект культурно-просветительного назначения

26

Порядковый номер по таблице 5 Положения о территориальном  
планировании города Новосибирска

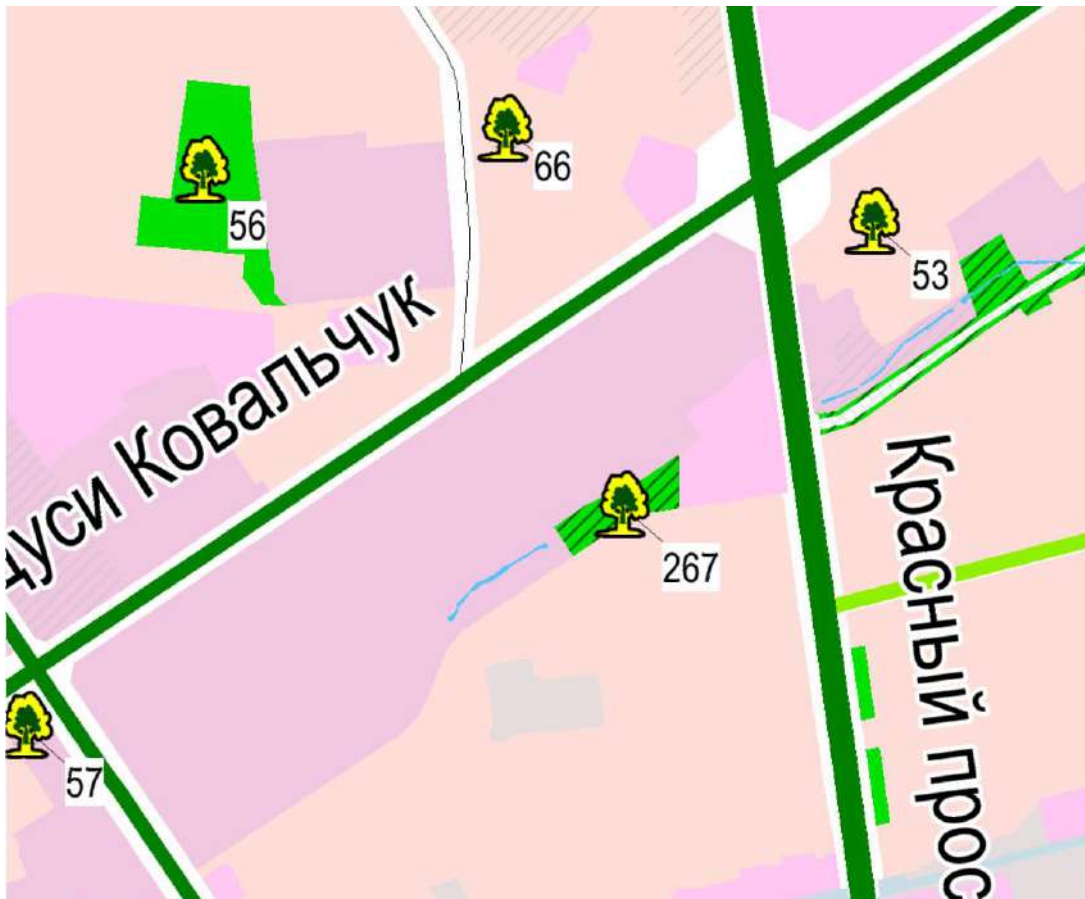
**Границы**



граница планировочного района



**ФРАГМЕНТ**  
**карты планируемого размещения объектов местного значения города**  
**Новосибирска в области массового отдыха (рекреации) и озелененных**  
**территорий общего пользования**



**Объекты местного значения города Новосибирска в области массового отдыха (рекреации) и озелененных территорий общего пользования**

Существ. Реконстр. Планируем.



Иные озелененные территории общего пользования

**Общественные пространства**



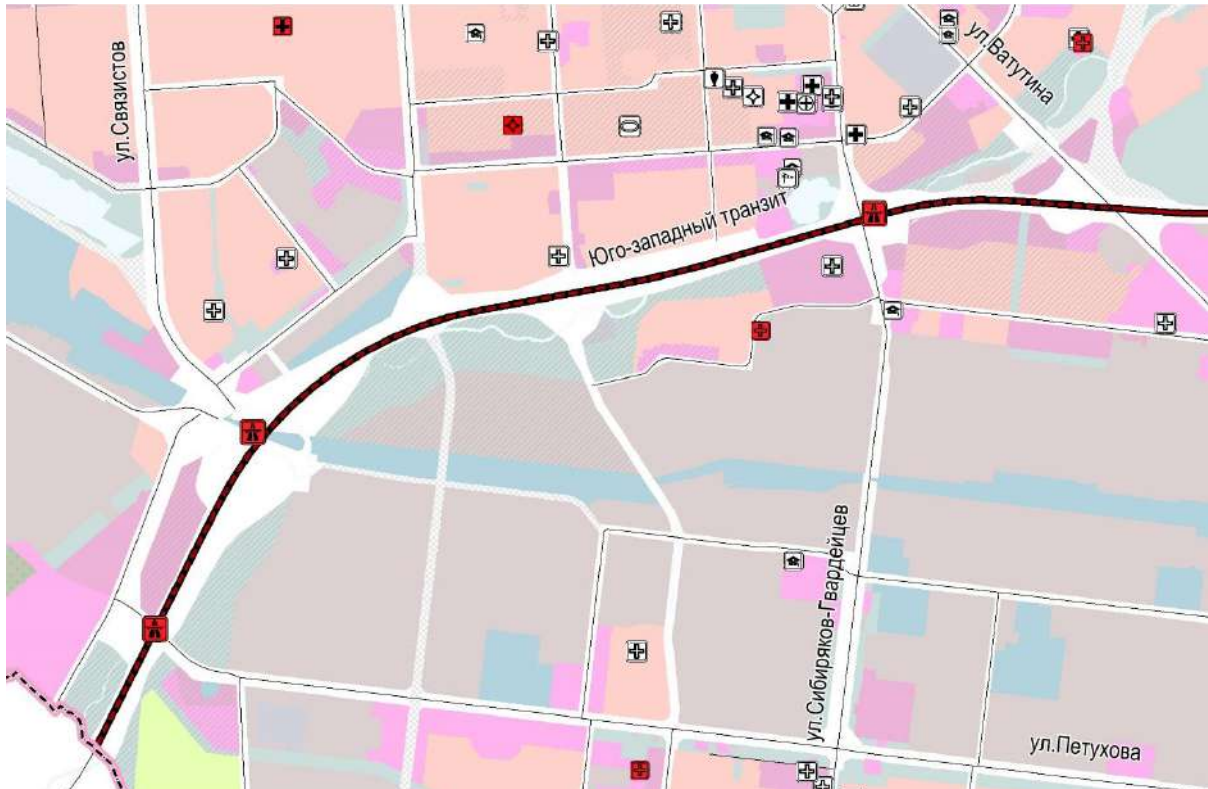
Общественное пространство



267

Порядковый номер по таблице 6 Положения о территориальном планировании города Новосибирска

**ФРАГМЕНТ**  
**карты планируемого размещения объектов федерального и регионального**  
**значения (за исключением линейных объектов) и местоположения линейных**  
**объектов федерального и**  
**регионального значения**



**Объекты транспортной инфраструктуры федерального и регионального значения в границах города Новосибирска (отображаемые)**

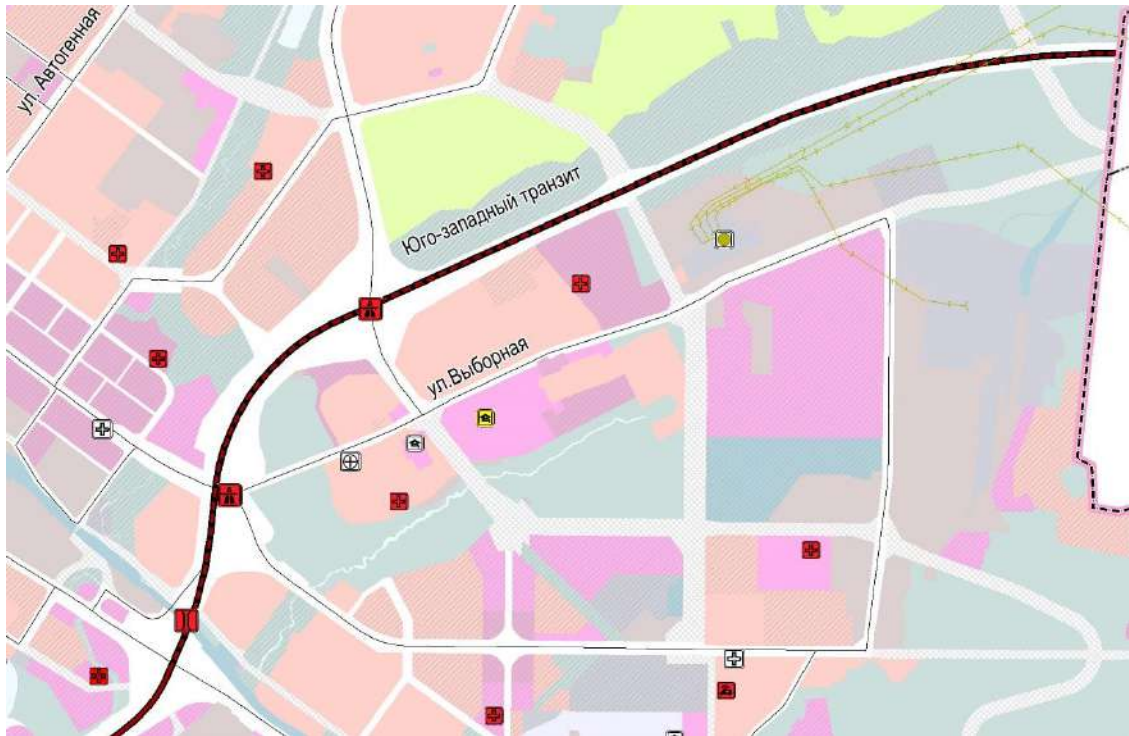
Существ.	Реконстр.	Планир.	
			Автомобильные дороги регионального значения

**Искусственные дорожные сооружения федерального и регионального значения (отображаемые)**

	Транспортная развязка в разных уровнях (регионального значения)
--	---



**ФРАГМЕНТ**  
**карты планируемого размещения объектов федерального и регионального**  
**значения (за исключением линейных объектов) и местоположения линейных**  
**объектов федерального и**  
**регионального значения**



**Объекты транспортной инфраструктуры федерального и регионального значения в границах города Новосибирска (отображаемые)**

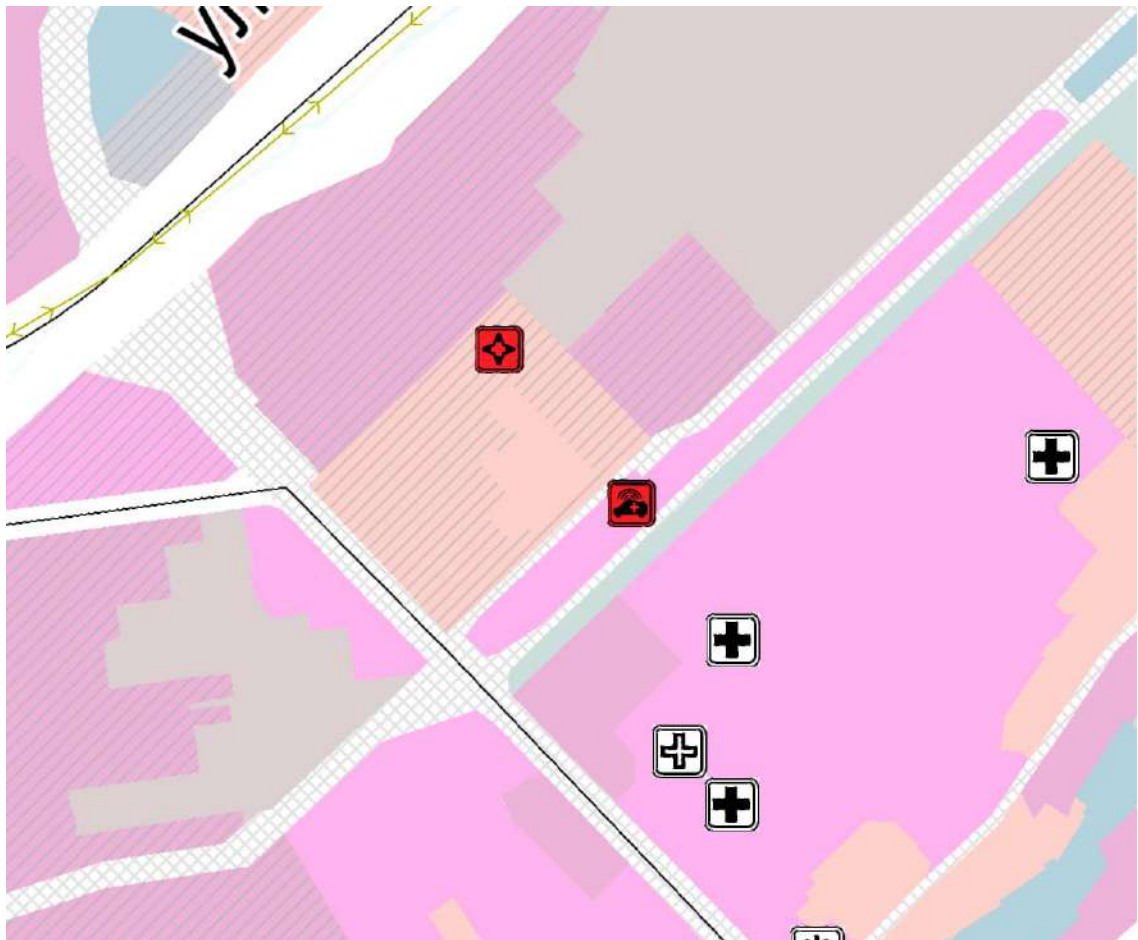
Существ.	Реконстр.	Планир.	
			Автомобильные дороги регионального значения

**Искусственные дорожные сооружения федерального и регионального значения (отображаемые)**







- Транспортная развязка в разных уровнях (регионального значения)
- Мостовое сооружение (регионального значения)

\_\_\_\_\_

**ФРАГМЕНТ**  
**карты планируемого размещения объектов федерального и регионального**  
**значения (за исключением линейных объектов) и местоположения линейных**  
**объектов федерального и**  
**регионального значения**



**Объекты федерального и регионального значения городского округа**  
**в области здравоохранения (отображаемые)**

Существ.	Проект.	
		Лечебно-профилактическая медицинская организация (кроме санаторно-курортной), оказывающая медицинскую помощь в стационарных условиях, ее структурное подразделение
		Лечебно-профилактическая медицинская организация, оказывающая медицинскую помощь в амбулаторных условиях и (или) в условиях дневного стационара
		Обособленное структурное подразделение медицинской организации, оказывающей первичную медико-санитарную помощь
		Медицинская организация, оказывающая скорую медицинскую помощь, ее структурное подразделение