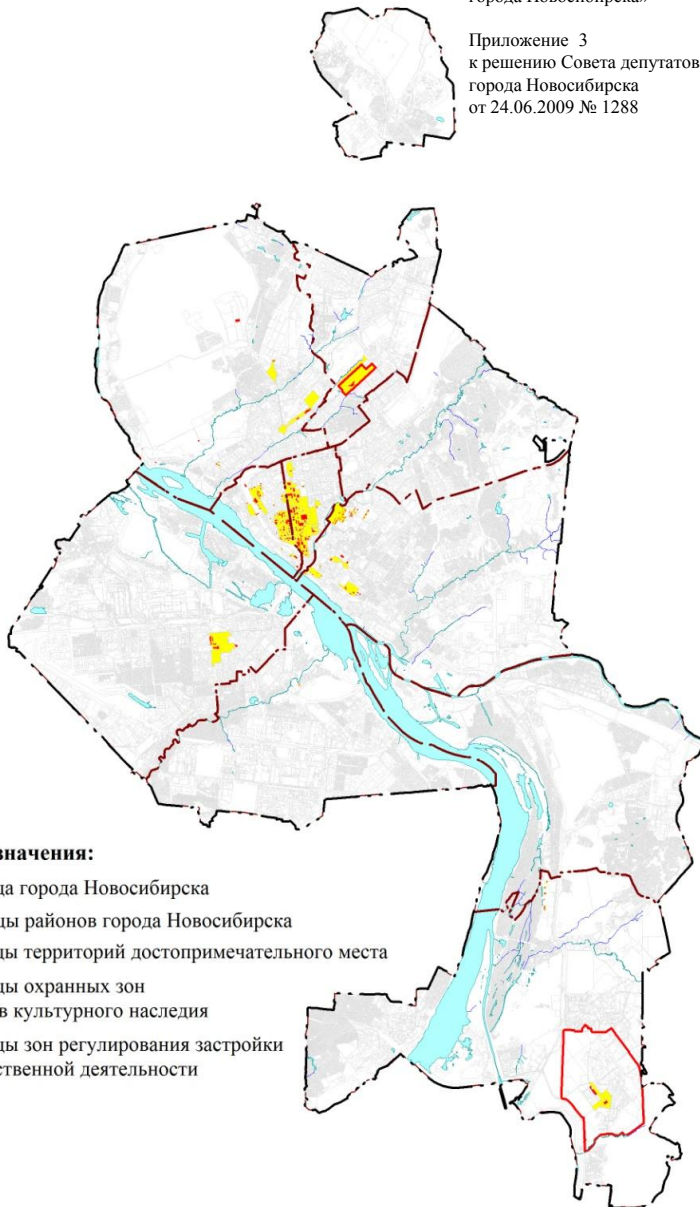


Карта границ территорий объектов культурного наследия

Приложение 3 к заключению о результатах общественных обсуждений по проекту решения Совета депутатов города Новосибирска «О внесении изменений в решение Совета депутатов города Новосибирска от 24.06.2009 № 1288 «О Правилах землепользования и застройки города Новосибирска»

Приложение 3
к решению Совета депутатов
города Новосибирска
от 24.06.2009 № 1288



Условные обозначения:

- · · - Граница города Новосибирска
- · · · - Границы районов города Новосибирска
- — — - Границы территорий достопримечательного места
- - Границы охранных зон объектов культурного наследия
- - Границы зон регулирования застройки и хозяйственной деятельности

Масштаб 1:1700000

Приложение 4 к заключению о результатах общественных обсуждений по проекту решения Совета депутатов города Новосибирска «О внесении изменений в решение Совета депутатов города Новосибирска от 24.06.2009 № 1288 «О Правилах землепользования и застройки города Новосибирска»

Приложение 4
к решению Совета депутатов
города Новосибирска
от 24.06.2009 № 1288



Условные обозначения:

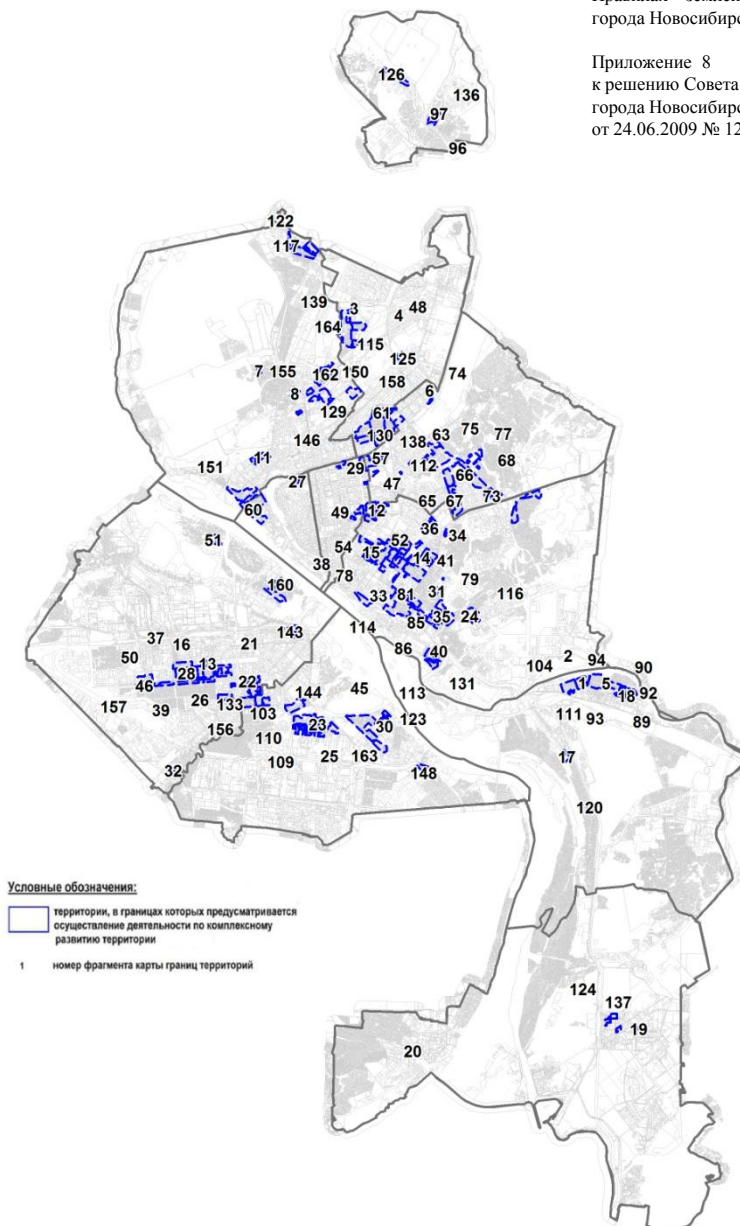
- - - - Граница города Новосибирска
- - - - Границы районов города Новосибирска
- - Границы санитарно-защитных зон
- - Границы охранных зон

Масштаб 1:1700000

Карта границ территорий, предусматривающих осуществление деятельности по комплексному развитию территории

Приложение 5 к заключению о результатах общественных обсуждений по проекту решения Совета депутатов города Новосибирска «О внесении изменений в решение Совета депутатов города Новосибирска от 24.06.2009 № 1288 «О Правилах землепользования и застройки города Новосибирска»

Приложение 8
к решению Совета депутатов
города Новосибирска
от 24.06.2009 № 1288



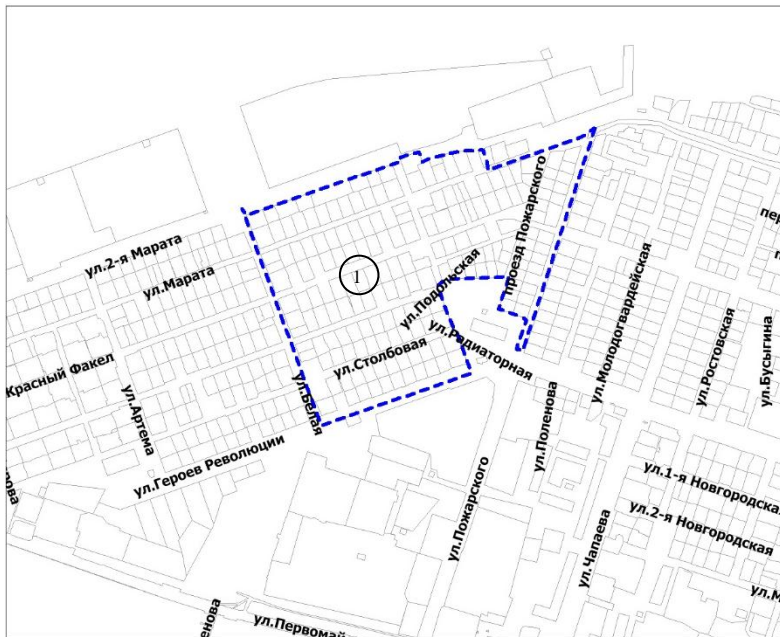
Масштаб 1:1700000

Приложение 6 к заключению о результатах общественных обсуждений по проекту решения по проекту решения Совета депутатов города Новосибирска «О внесении изменений в решение Совета депутатов города Новосибирска от 24.06.2009 № 1288 «О Правилах землепользования и застройки города Новосибирска»

Приложение 1 к карте границ территорий, предусматривающих осуществление деятельности по комплексному развитию территории

Фрагмент карты границ территорий, предусматривающих осуществление деятельности по комплексному развитию территории

1 территория по улице Героев Революции



Масштаб 1:8 000

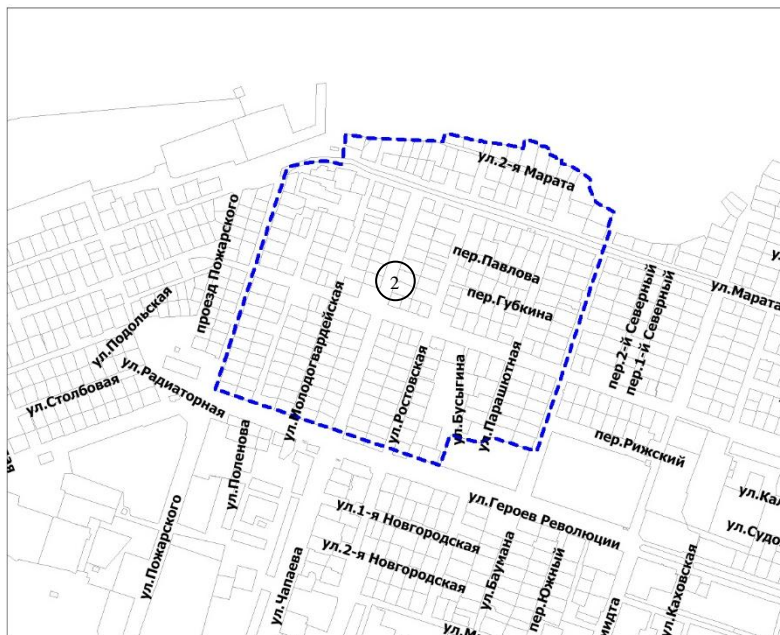
Приложение 7 к заключению о результатах общественных обсуждений по проекту решения Совета депутатов города Новосибирска «О внесении изменений в решение Совета депутатов города Новосибирска от 24.06.2009 № 1288 «О Правилах землепользования и застройки города Новосибирска»

Приложение 2 к карте границ территорий, предусматривающих осуществление деятельности по комплексному развитию территории

Фрагмент карты границ территорий, предусматривающих осуществление деятельности по комплексному развитию территории



территория по улице Героев Революции



Масштаб 1:8 000

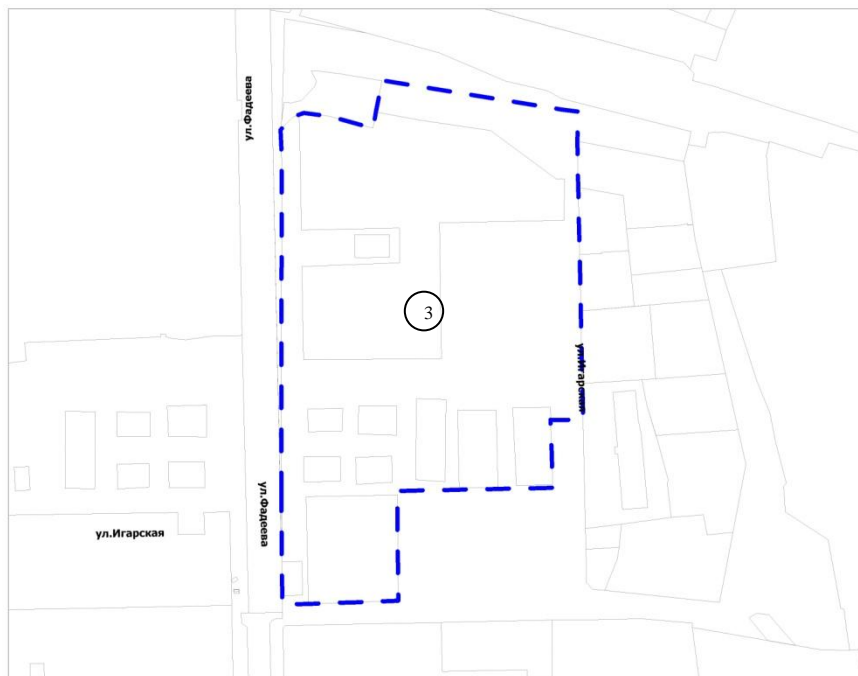
Приложение 8 к заключению о результатах общественных обсуждений по проекту решения Совета депутатов города Новосибирска «О внесении изменений в решение Совета депутатов города Новосибирска от 24.06.2009 № 1288 «О Правилах землепользования и застройки города Новосибирска»

Приложение 3 к карте границ территорий, предусматривающих осуществление деятельности по комплексному развитию территории

Фрагмент карты границ территорий, предусматривающих осуществление деятельности по комплексному развитию территории



территория, ограниченная улицами Фадеева и Игарской



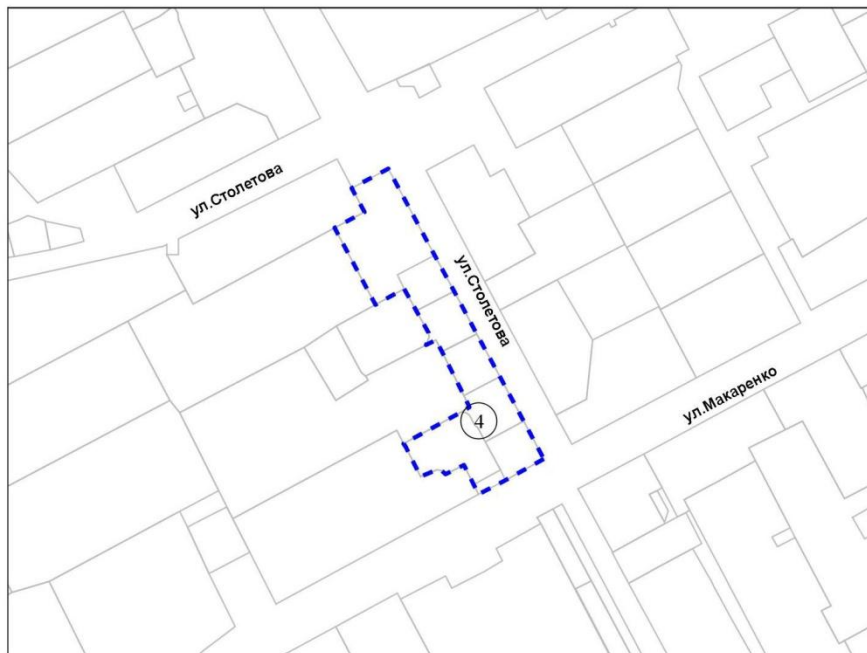
Масштаб 1 : 2 000

Приложение 9 к заключению о результатах общественных обсуждений по проекту решения Совета депутатов города Новосибирска «О внесении изменений в решение Совета депутатов города Новосибирска от 24.06.2009 № 1288 «О Правилах землепользования и застройки города Новосибирска»

Приложение 4 к карте границ территорий, предусматривающих осуществление деятельности по комплексному развитию территории

Фрагмент карты границ территорий, предусматривающих осуществление деятельности по комплексному развитию территории

4 территория по улице Столетова



Масштаб 1 : 5 000

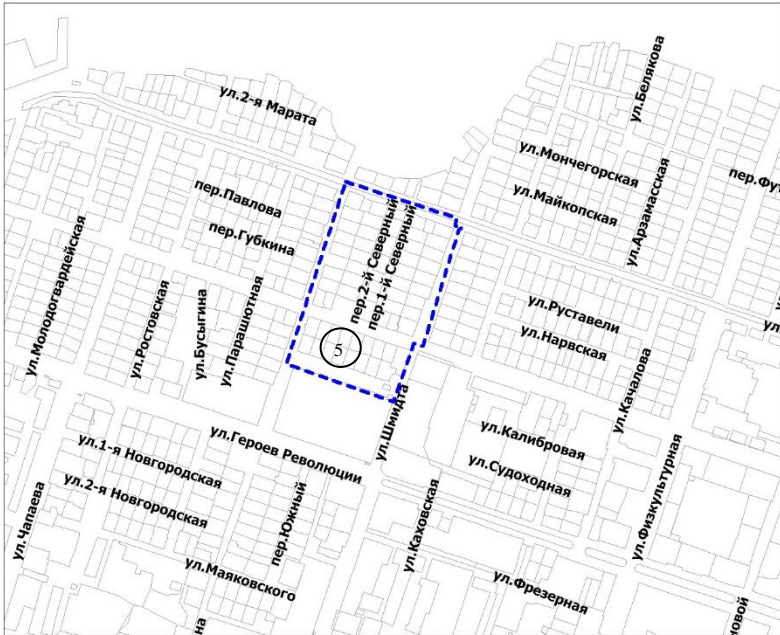
Приложение 10 к заключению о результатах общественных обсуждений по проекту решения Совета депутатов города Новосибирска «О внесении изменений в решение Совета депутатов города Новосибирска от 24.06.2009 № 1288 «О Правилах землепользования и застройки города Новосибирска»

Приложение 5 к карте границ территорий, предусматривающих осуществление деятельности по комплексному развитию территории

Фрагмент карты границ территорий, предусматривающих осуществление деятельности по комплексному развитию территории

5

территория по улице Шмидта



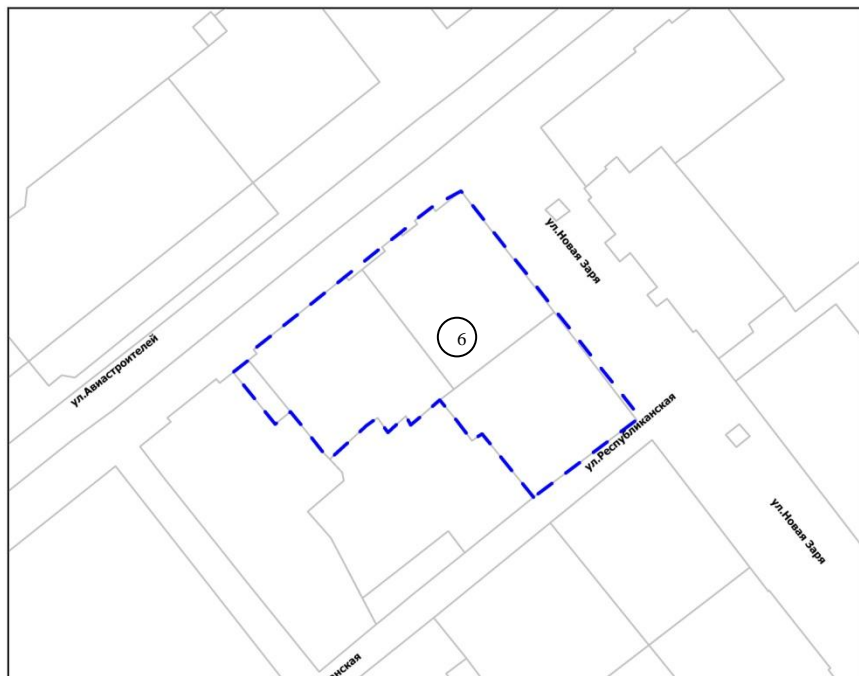
Масштаб 1:7 000

Приложение 11 к заключению о результатах общественных обсуждений по проекту решения Совета депутатов города Новосибирска «О внесении изменений в решение Совета депутатов города Новосибирска от 24.06.2009 № 1288 «О Правилах землепользования и застройки города Новосибирска»

Приложение 6 к карте границ территорий, предусматривающих осуществление деятельности по комплексному развитию территории

Фрагмент карты границ территорий, предусматривающих осуществление деятельности по комплексному развитию территории

6 территория, ограниченная улицами Фадеева и Игарской



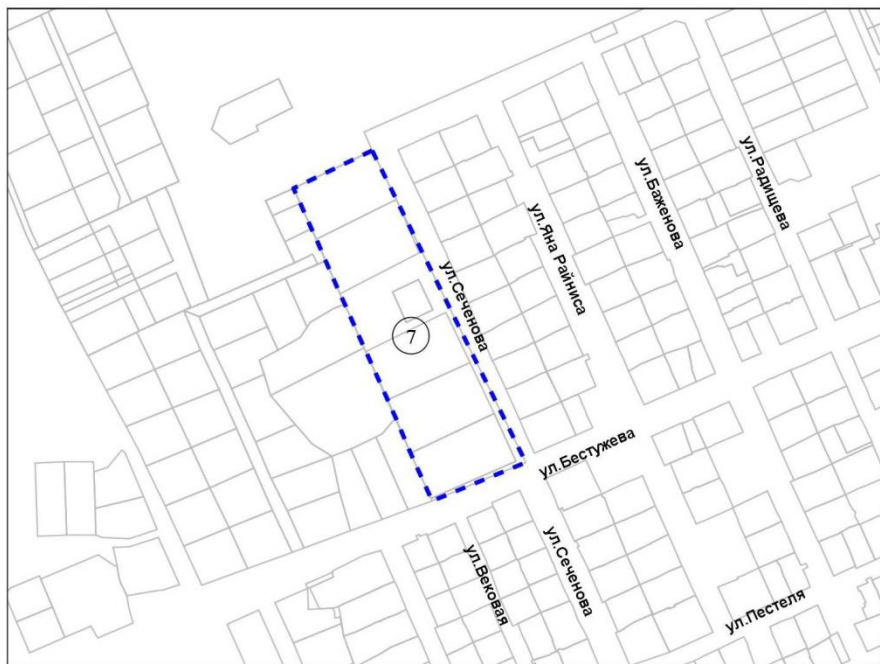
Масштаб 1 : 1 000

Приложение 12 к заключению о результатах общественных обсуждений по проекту решения Совета депутатов города Новосибирска «О внесении изменений в решение Совета депутатов города Новосибирска от 24.06.2009 № 1288 «О Правилах землепользования и застройки города Новосибирска»

Приложение 7 к карте границ территорий, предусматривающих осуществление деятельности по комплексному развитию территории

Фрагмент карты границ территорий, предусматривающих осуществление деятельности по комплексному развитию территории

7 территория по улице Бестужева



Масштаб 1 : 5 000

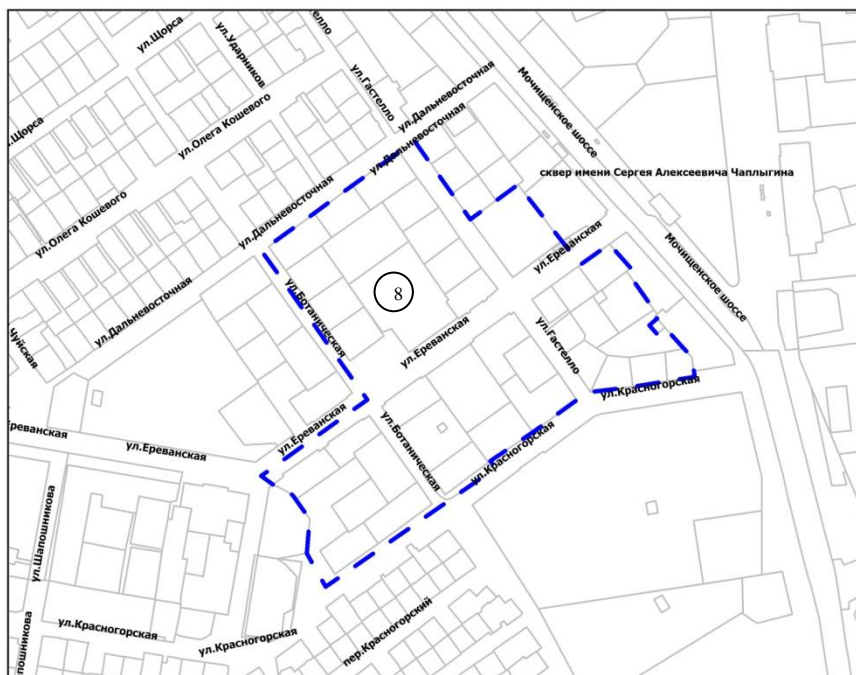
Приложение 13 к заключению о результатах общественных обсуждений по проекту решения Совета депутатов города Новосибирска «О внесении изменений в решение Совета депутатов города Новосибирска от 24.06.2009 № 1288 «О Правилах землепользования и застройки города Новосибирска»

Приложение 8 к карте границ территорий, предусматривающих осуществление деятельности по комплексному развитию территории

Фрагмент карты границ территорий, предусматривающих осуществление деятельности по комплексному развитию территории



территория, ограниченная улицами Красногорской, Ереванской, Ботанической, Дальневосточной, Мочищенским шоссе



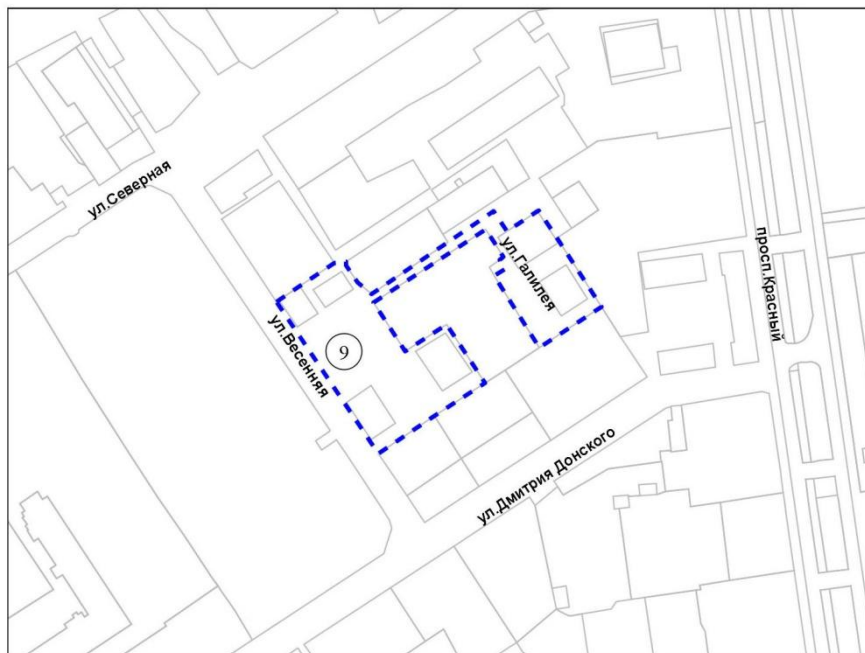
Масштаб 1 : 3 000

Приложение 14 к заключению о результатах общественных обсуждений по проекту решения Совета депутатов города Новосибирска «О внесении изменений в решение Совета депутатов города Новосибирска от 24.06.2009 № 1288 «О Правилах землепользования и застройки города Новосибирска»

Приложение 9 к карте границ территорий, предусматривающих осуществление деятельности по комплексному развитию территории

Фрагмент карты границ территорий, предусматривающих осуществление деятельности по комплексному развитию территории

9 территория, ограниченная улицами Северной, Весенней, Дмитрия Донского, Красным проспектом



Масштаб 1 : 5 000

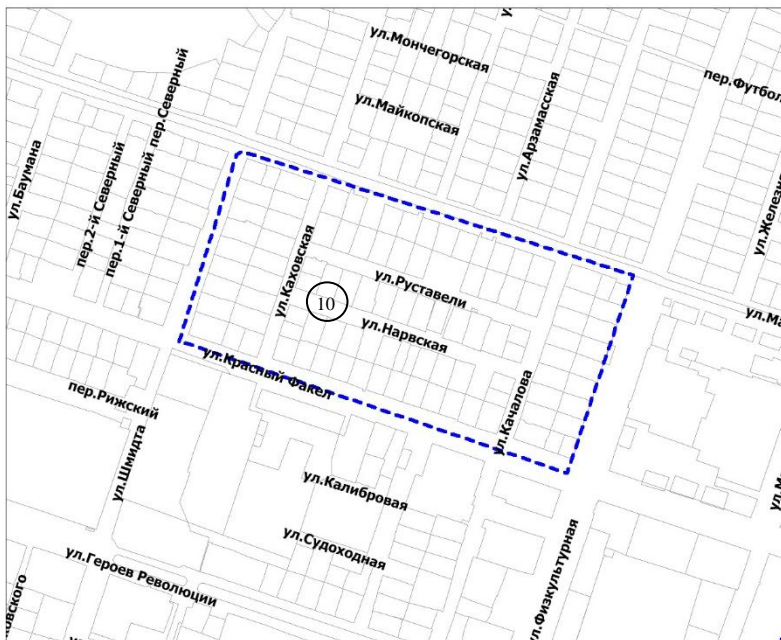
Приложение 15 к заключению о результатах общественных обсуждений по проекту решения Совета депутатов города Новосибирска «О внесении изменений в решение Совета депутатов города Новосибирска от 24.06.2009 № 1288 «О Правилах землепользования и застройки города Новосибирска»

Приложение 10 к карте границ территорий, предусматривающих осуществление деятельности по комплексному развитию территории

Фрагмент карты границ территорий, предусматривающих осуществление деятельности по комплексному развитию территории

10

территория по улице Красный Факел



Масштаб 1:5 000

Приложение 16 к заключению о результатах общественных обсуждений по проекту решения Совета депутатов города Новосибирска «О внесении изменений в решение Совета депутатов города Новосибирска от 24.06.2009 № 1288 «О Правилах землепользования и застройки города Новосибирска»

Приложение 11 к карте границ территорий, предусматривающих осуществление деятельности по комплексному развитию территории

Фрагмент карты границ территорий, предусматривающих осуществление деятельности по комплексному развитию территории

11

территория, ограниченная улицами Стасова, Переездной, Союза Молодежи, Боровой, Профинтерна и Гипсовой



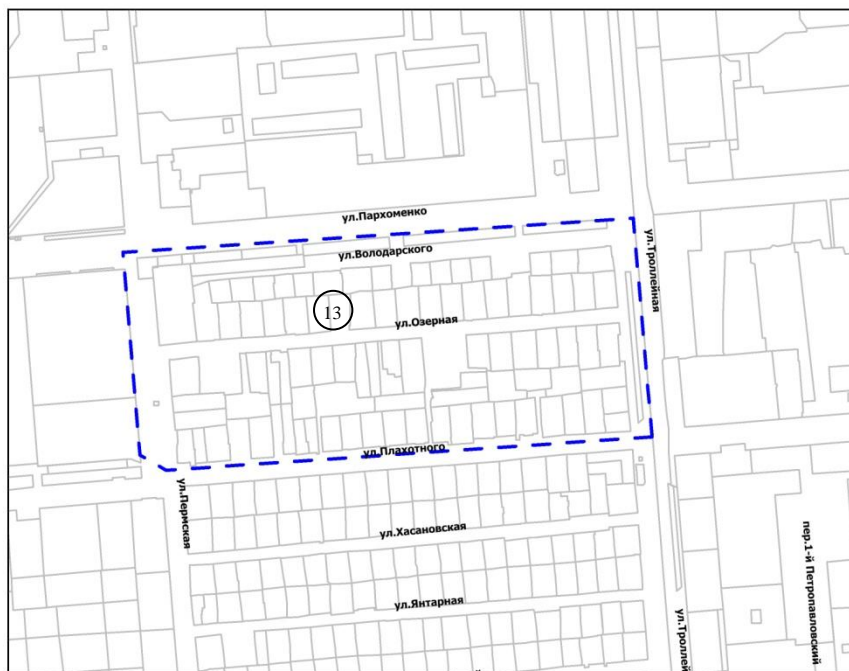
Масштаб 1 : 4 000

Приложение 18 к заключению о результатах общественных обсуждений по проекту решения Совета депутатов города Новосибирска «О внесении изменений в решение Совета депутатов города Новосибирска от 24.06.2009 № 1288 «О Правилах землепользования и застройки города Новосибирска»

Приложение 13 к карте границ территорий, предусматривающих осуществление деятельности по комплексному развитию территории

Фрагмент карты границ территорий, предусматривающих осуществление деятельности по комплексному развитию территории

13 территория по улице Пархоменко, Троллейной, Плахотного и Пермской



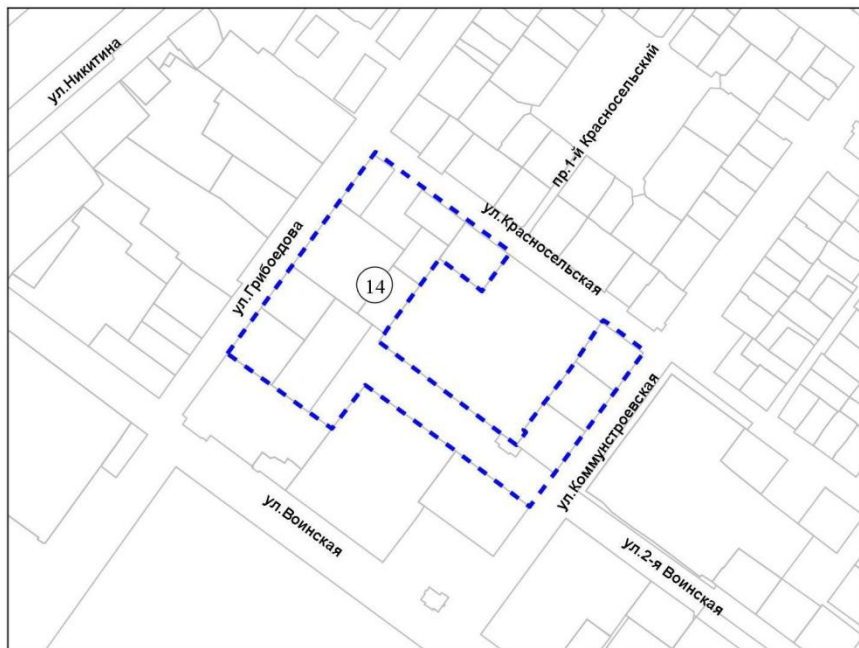
Масштаб 1 : 3 000

Приложение 19 к заключению о результатах общественных обсуждений по проекту решения Совета депутатов города Новосибирска «О внесении изменений в решение Совета депутатов города Новосибирска от 24.06.2009 № 1288 «О Правилах землепользования и застройки города Новосибирска»

Приложение 14 к карте границ территорий, предусматривающих осуществление деятельности по комплексному развитию территории

Фрагмент карты границ территорий, предусматривающих осуществление деятельности по комплексному развитию территории

14 территория, ограниченная улицами Воинской, Грибоедова, Красносельской, Коммунарской



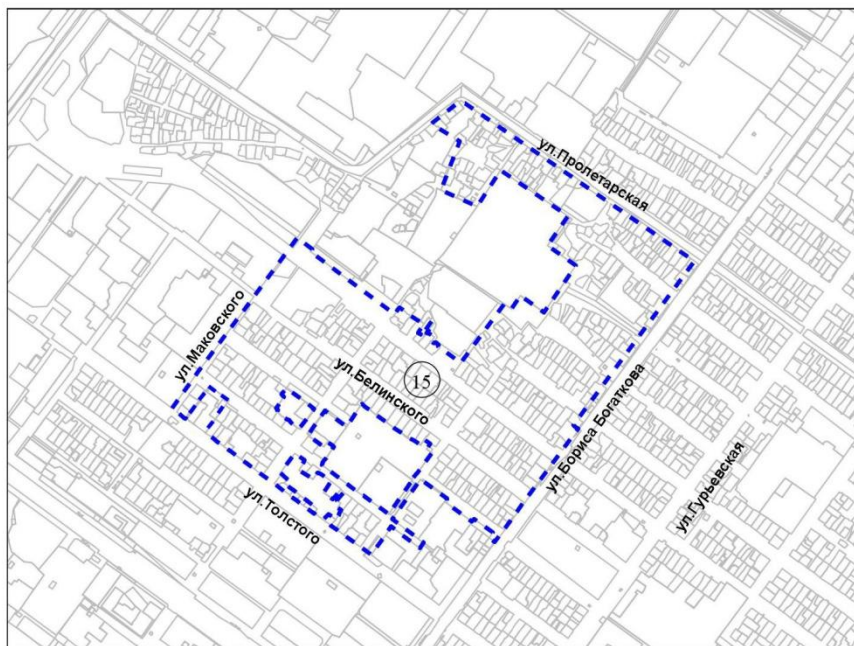
Масштаб 1 : 5 000

Приложение 20 к заключению о результатах общественных обсуждений по проекту решения Совета депутатов города Новосибирска «О внесении изменений в решение Совета депутатов города Новосибирска от 24.06.2009 № 1288 «О Правилах землепользования и застройки города Новосибирска»

Приложение 15 к карте границ территорий, предусматривающих осуществление деятельности по комплексному развитию территории

Фрагмент карты границ территорий, предусматривающих осуществление деятельности по комплексному развитию территории

15 территория, ограниченная улицами Толстого, Маковского, Покатной, Бориса Богаткова



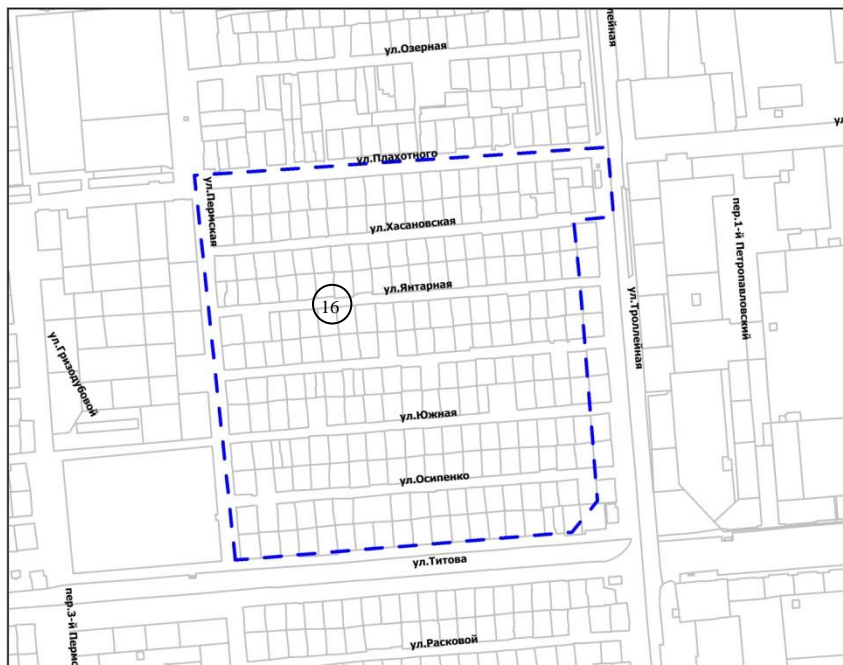
Масштаб 1 : 15 000

Приложение 21 к заключению о результатах общественных обсуждений по проекту решения Совета депутатов города Новосибирска «О внесении изменений в решение Совета депутатов города Новосибирска от 24.06.2009 № 1288 «О Правилах землепользования и застройки города Новосибирска»

Приложение 16 к карте границ территорий, предусматривающих осуществление деятельности по комплексному развитию территории

Фрагмент карты границ территорий, предусматривающих осуществление деятельности по комплексному развитию территории

16 территория по улице Плахотного, Троллейной, Титова и Пермской



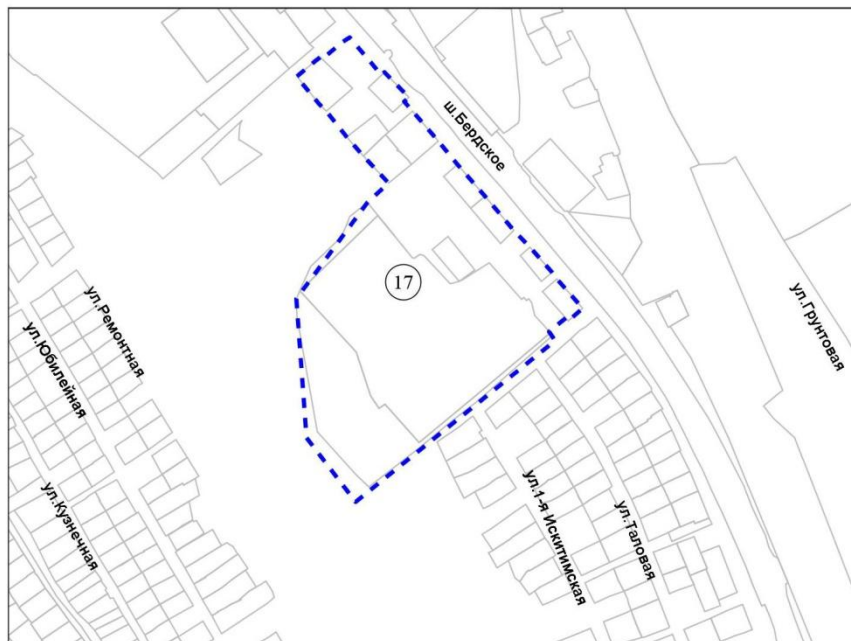
Масштаб 1 : 3 500

Приложение 22 к заключению о результатах общественных обсуждений по проекту решения Совета депутатов города Новосибирска «О внесении изменений в решение Совета депутатов города Новосибирска от 24.06.2009 № 1288 «О Правилах землепользования и застройки города Новосибирска»

Приложение 17 к карте границ территорий, предусматривающих осуществление деятельности по комплексному развитию территории

Фрагмент карты границ территорий, предусматривающих осуществление деятельности по комплексному развитию территории

17 территория по Бердскому шоссе



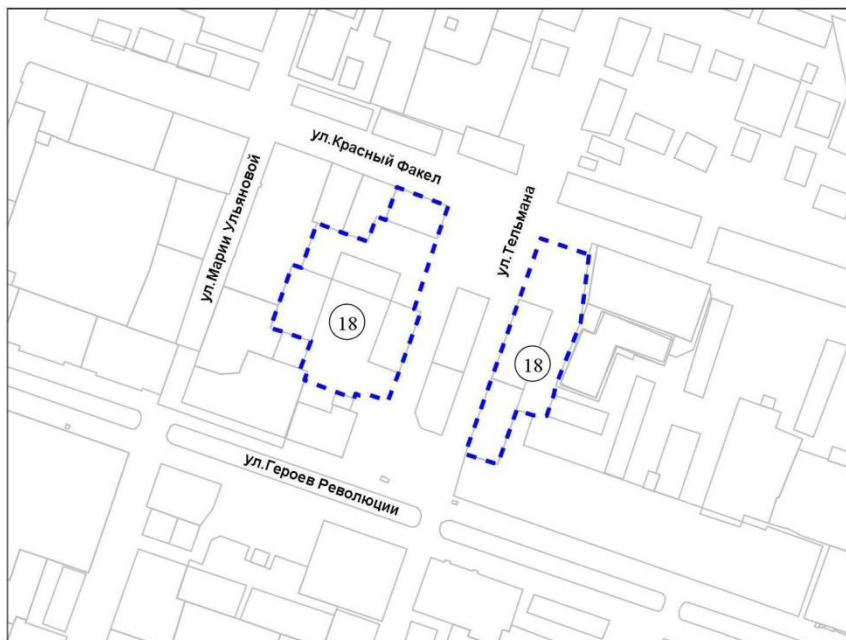
Масштаб 1 : 7 000

Приложение 23 к заключению о результатах общественных обсуждений по проекту решения Совета депутатов города Новосибирска «О внесении изменений в решение Совета депутатов города Новосибирска от 24.06.2009 № 1288 «О Правилах землепользования и застройки города Новосибирска»

Приложение 18 к карте границ территорий, предусматривающих осуществление деятельности по комплексному развитию территории

Фрагмент карты границ территорий, предусматривающих осуществление деятельности по комплексному развитию территории

18 территория, ограниченная улицами Марии Ульяновой, Красный Факел, Героев Революции



Масштаб 1 : 5 000

Приложение 24 к заключению о результатах общественных обсуждений по проекту решения Совета депутатов города Новосибирска «О внесении изменений в решение Совета депутатов города Новосибирска от 24.06.2009 № 1288 «О Правилах землепользования и застройки города Новосибирска»

Приложение 19 к карте границ территорий, предусматривающих осуществление деятельности по комплексному развитию территории

Фрагмент карты границ территорий, предусматривающих осуществление деятельности по комплексному развитию территории

19 территория, ограниченная улицами Океанской и Вяземской



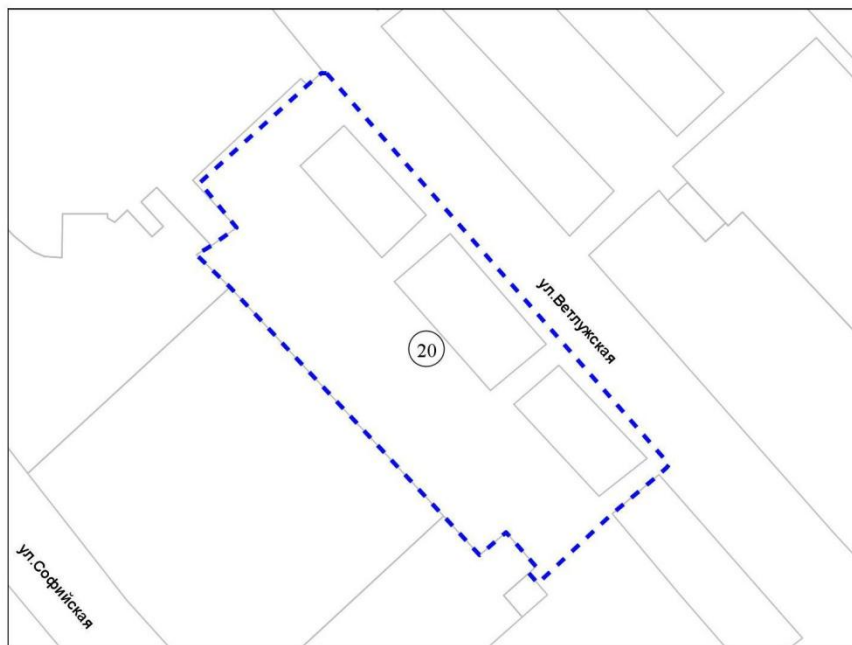
Масштаб 1 : 3 000

Приложение 25 к заключению о результатах общественных обсуждений по проекту решения Совета депутатов города Новосибирска «О внесении изменений в решение Совета депутатов города Новосибирска от 24.06.2009 № 1288 «О Правилах землепользования и застройки города Новосибирска»

Приложение 20 к карте границ территорий, предусматривающих осуществление деятельности по комплексному развитию территории

Фрагмент карты границ территорий, предусматривающих осуществление деятельности по комплексному развитию территории

20 территория по улице Ветлужская



Масштаб 1 : 2 000

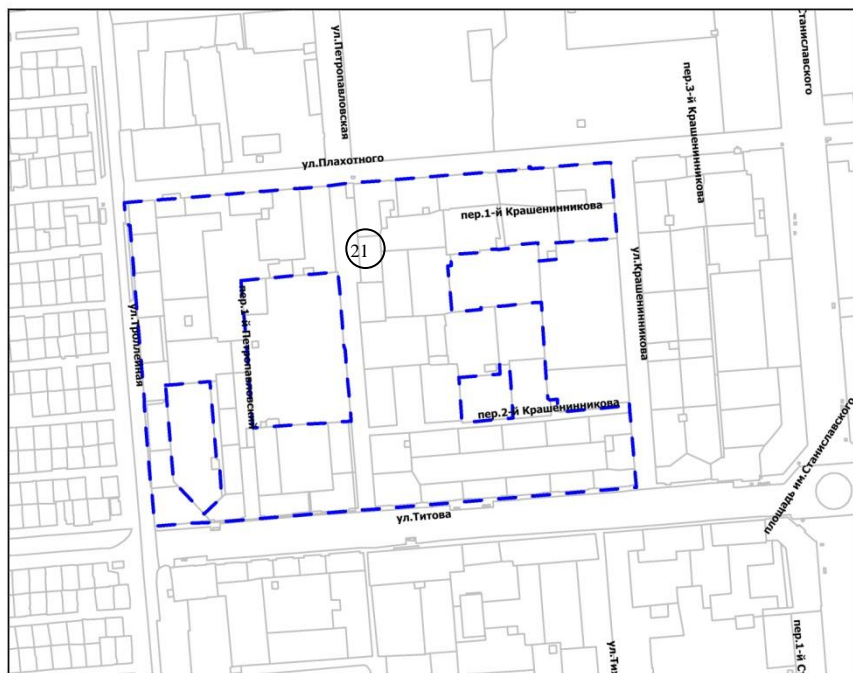
Приложение 26 к заключению о результатах общественных обсуждений по проекту решения Совета депутатов города Новосибирска «О внесении изменений в решение Совета депутатов города Новосибирска от 24.06.2009 № 1288 «О Правилах землепользования и застройки города Новосибирска»

Приложение 21 к карте границ территорий, предусматривающих осуществление деятельности по комплексному развитию территории

Фрагмент карты границ территорий, предусматривающих осуществление деятельности по комплексному развитию территории

21

территория по улице Плахотного, Крашенинникова, Титова, Троллейной



Масштаб 1 : 4 000

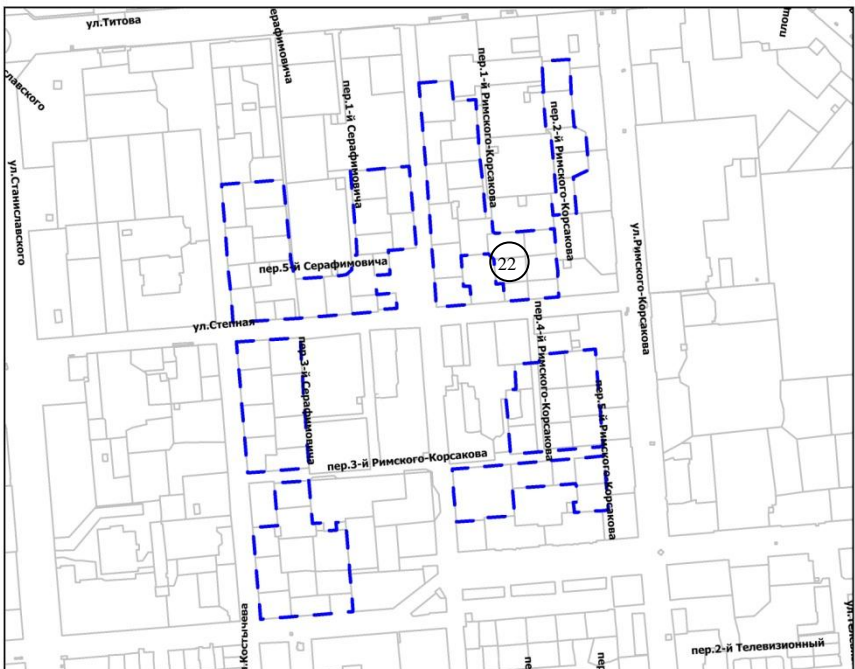
Приложение 27 к заключению о результатах общественных обсуждений по проекту решения Совета депутатов города Новосибирска «О внесении изменений в решение Совета депутатов города Новосибирска от 24.06.2009 № 1288 «О Правилах землепользования и застройки города Новосибирска»

Приложение 22 к карте границ территорий, предусматривающих осуществление деятельности по комплексному развитию территории

Фрагмент карты границ территорий, предусматривающих осуществление деятельности по комплексному развитию территории

22

территория, ограниченная улицами Титова, Костычева, Вертковской, Римского-Корсакова



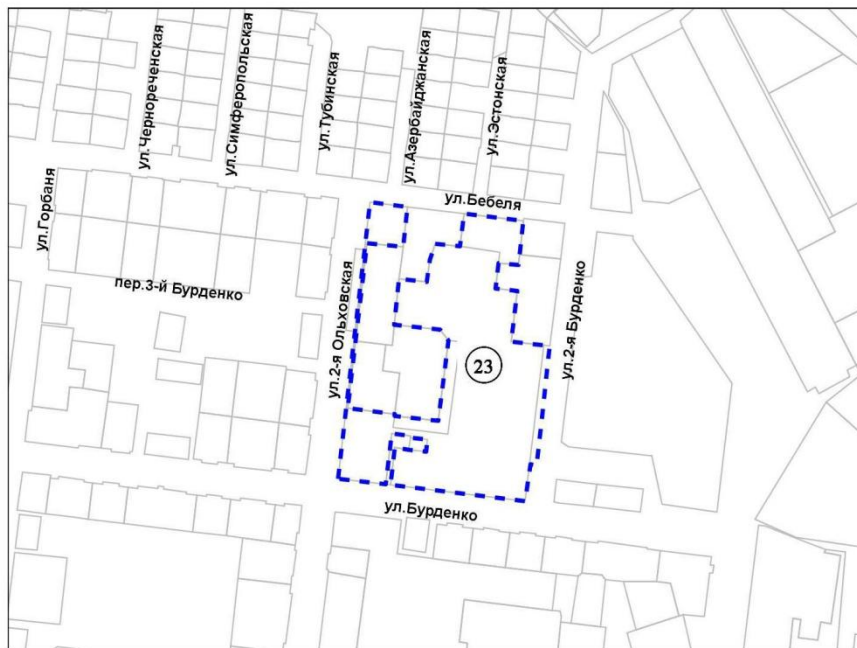
Масштаб 1 : 4 500

Приложение 28 к заключению о результатах общественных обсуждений по проекту решения Совета депутатов города Новосибирска «О внесении изменений в решение Совета депутатов города Новосибирска от 24.06.2009 № 1288 «О Правилах землепользования и застройки города Новосибирска»

Приложение 23 к карте границ территорий, предусматривающих осуществление деятельности по комплексному развитию территории

Фрагмент карты границ территорий, предусматривающих осуществление деятельности по комплексному развитию территории

23 территория, ограниченная улицами Бебеля, 2-й Бурденко, Бурденко, 2-й Ольховской



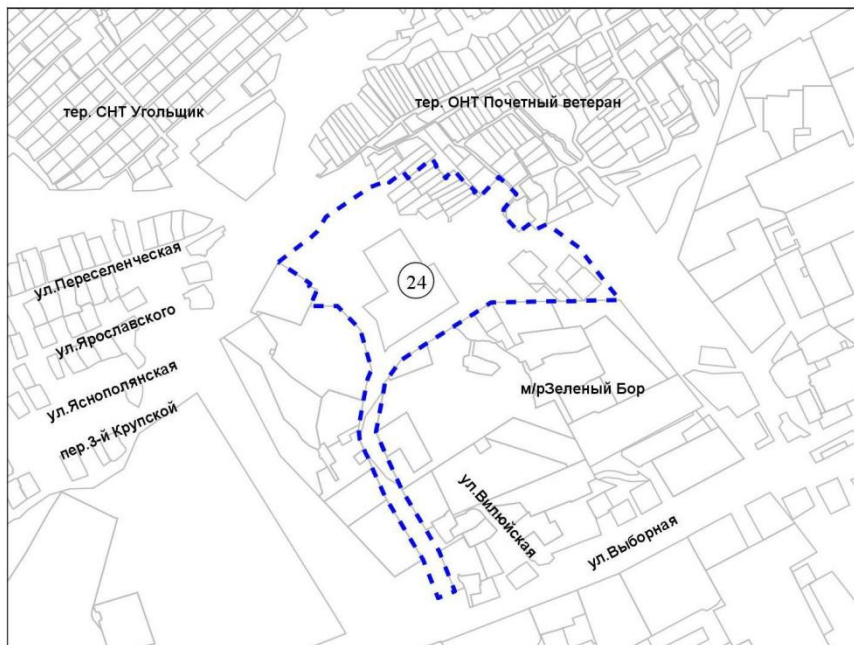
Масштаб 1 : 5 000

Приложение 29 к заключению о результатах общественных обсуждений по проекту решения Совета депутатов города Новосибирска «О внесении изменений в решение Совета депутатов города Новосибирска от 24.06.2009 № 1288 «О Правилах землепользования и застройки города Новосибирска»

Приложение 24 к карте границ территорий, предусматривающих осуществление деятельности по комплексному развитию территории

Фрагмент карты границ территорий, предусматривающих осуществление деятельности по комплексному развитию территории

24 территория по улице Выборная



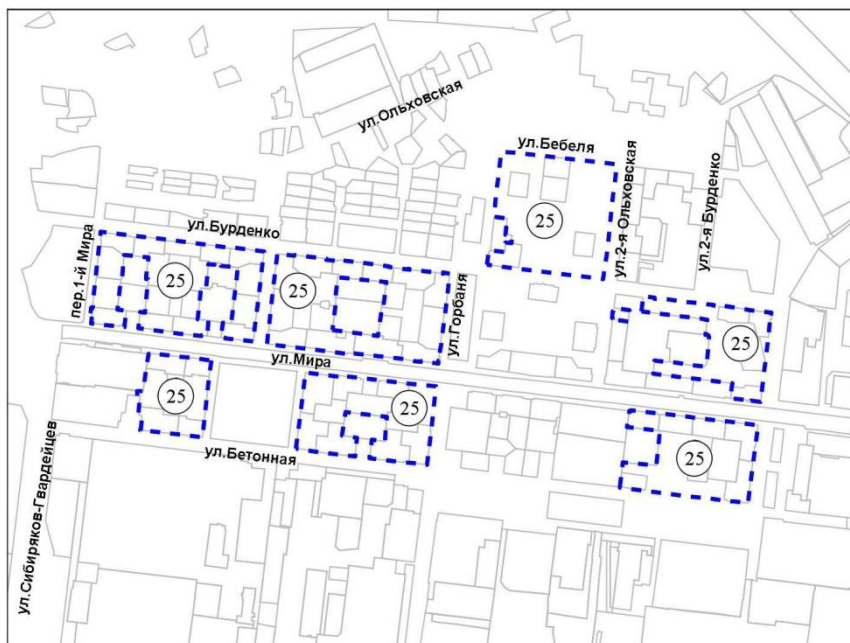
Масштаб 1 : 10 000

Приложение 30 к заключению о результатах общественных обсуждений по проекту решения Совета депутатов города Новосибирска «О внесении изменений в решение Совета депутатов города Новосибирска от 24.06.2009 № 1288 «О Правилах землепользования и застройки города Новосибирска»

Приложение 25 к карте границ территорий, предусматривающих осуществление деятельности по комплексному развитию территории

Фрагмент карты границ территорий, предусматривающих осуществление деятельности по комплексному развитию территории

25 территория по улице Мира



Масштаб 1 : 12 000

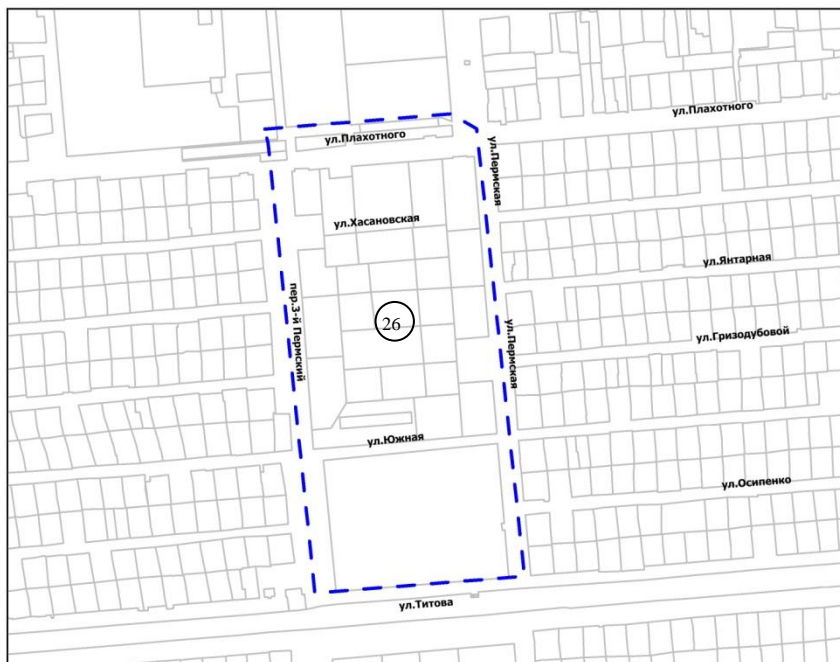
Приложение 31 к заключению о результатах общественных обсуждений по проекту решения Совета депутатов города Новосибирска «О внесении изменений в решение Совета депутатов города Новосибирска от 24.06.2009 № 1288 «О Правилах землепользования и застройки города Новосибирска»

Приложение 26 к карте границ территорий, предусматривающих осуществление деятельности по комплексному развитию территории

Фрагмент карты границ территорий, предусматривающих осуществление деятельности по комплексному развитию территории

26

территория по улице Плахотного, Пермской, Титова и пер. 3-й Пермский



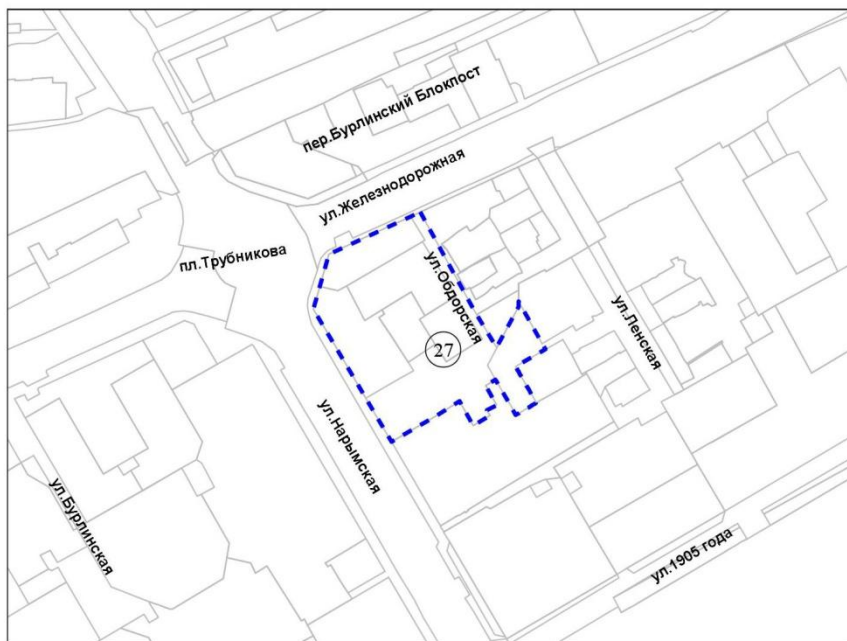
Масштаб 1 : 3 000

Приложение 32 к заключению о результатах общественных обсуждений по проекту решения Совета депутатов города Новосибирска «О внесении изменений в решение Совета депутатов города Новосибирска от 24.06.2009 № 1288 «О Правилах землепользования и застройки города Новосибирска»

Приложение 27 к карте границ территорий, предусматривающих осуществление деятельности по комплексному развитию территории

Фрагмент карты границ территорий, предусматривающих осуществление деятельности по комплексному развитию территории

27 территория по улице Обдорская



Масштаб 1 : 5 000

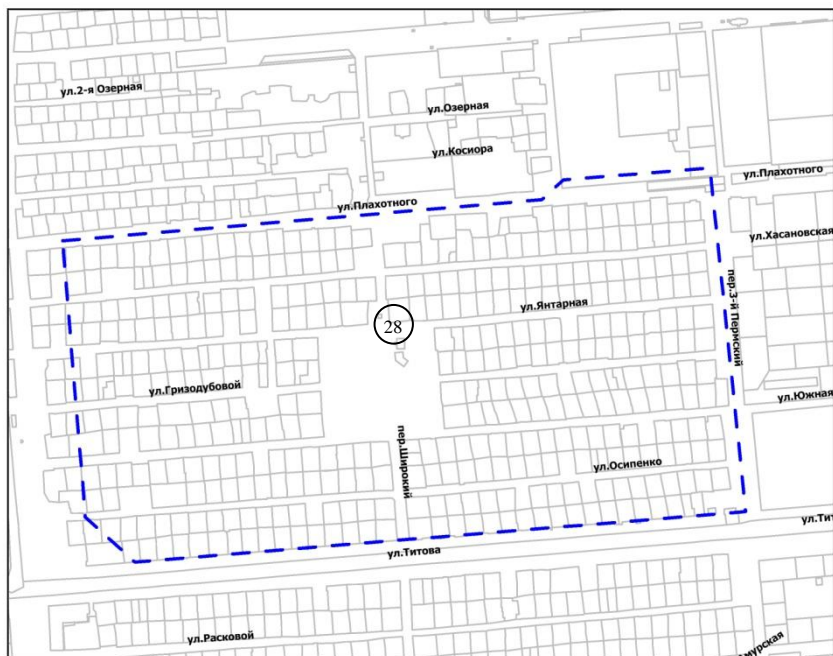
Приложение 33 к заключению о результатах общественных обсуждений по проекту решения Совета депутатов города Новосибирска «О внесении изменений в решение Совета депутатов города Новосибирска от 24.06.2009 № 1288 «О Правилах землепользования и застройки города Новосибирска»

Приложение 28 к карте границ территорий, предусматривающих осуществление деятельности по комплексному развитию территории

Фрагмент карты границ территорий, предусматривающих осуществление деятельности по комплексному развитию территории



территория по улице Плахотного, пер. 3-й Пермский, Титова , Связистов



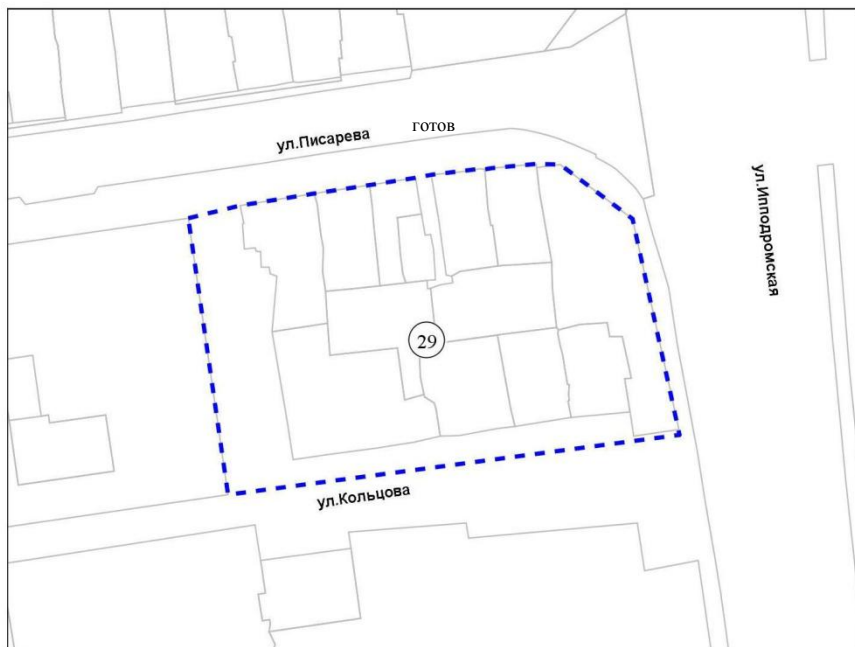
Масштаб 1 : 4 000

Приложение 34 к заключению о результатах общественных обсуждений по проекту решения Совета депутатов города Новосибирска «О внесении изменений в решение Совета депутатов города Новосибирска от 24.06.2009 № 1288 «О Правилах землепользования и застройки города Новосибирска»

Приложение 29 к карте границ территорий, предусматривающих осуществление деятельности по комплексному развитию территории

Фрагмент карты границ территорий, предусматривающих осуществление деятельности по комплексному развитию территории

29 территория, ограниченная улицами Писарева, Ипподромской, Кольцова



Масштаб 1 : 2 000

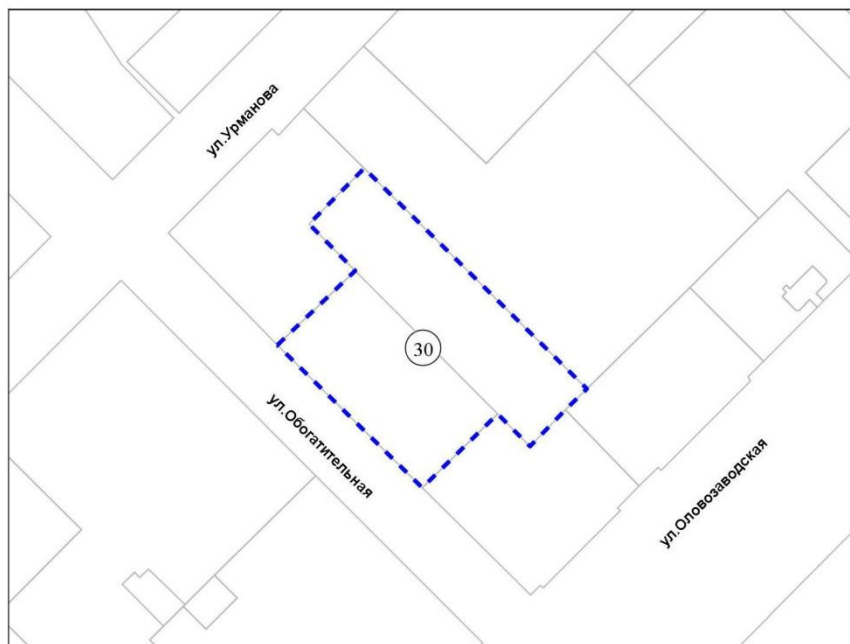
Приложение 35 к заключению о результатах общественных обсуждений по проекту решения Совета депутатов города Новосибирска «О внесении изменений в решение Совета депутатов города Новосибирска от 24.06.2009 № 1288 «О Правилах землепользования и застройки города Новосибирска»

Приложение 30 к карте границ территорий, предусматривающих осуществление деятельности по комплексному развитию территории

Фрагмент карты границ территорий, предусматривающих осуществление деятельности по комплексному развитию территории



территория по улице Обогатительная



Масштаб 1 : 2 000

Приложение 36 к заключению о результатах общественных обсуждений по проекту решения Совета депутатов города Новосибирска «О внесении изменений в решение Совета депутатов города Новосибирска от 24.06.2009 № 1288 «О Правилах землепользования и застройки города Новосибирска»

Приложение 31 к карте границ территорий, предусматривающих осуществление деятельности по комплексному развитию территории

Фрагмент карты границ территорий, предусматривающих осуществление деятельности по комплексному развитию территории

31 территория по улице Днепровская



Масштаб 1 : 5 000

Приложение 37 к заключению о результатах общественных обсуждений по проекту решения Совета депутатов города Новосибирска «О внесении изменений в решение Совета депутатов города Новосибирска от 24.06.2009 № 1288 «О Правилах землепользования и застройки города Новосибирска»

Приложение 32 к карте границ территорий, предусматривающих осуществление деятельности по комплексному развитию территории

Фрагмент карты границ территорий, предусматривающих осуществление деятельности по комплексному развитию территории

32 территория по улице Хилокская



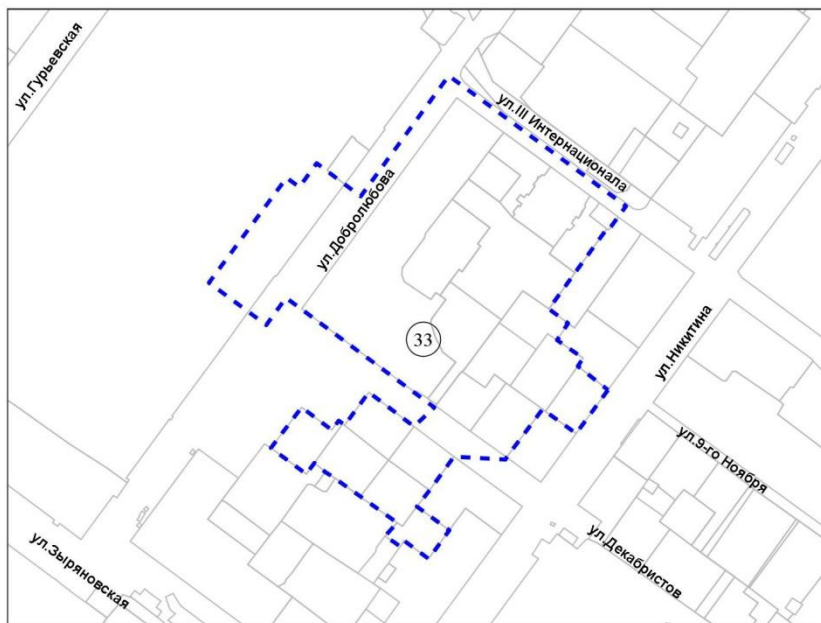
Масштаб 1 : 5 000

Приложение 38 к заключению о результатах общественных обсуждений по проекту решения Совета депутатов города Новосибирска «О внесении изменений в решение Совета депутатов города Новосибирска от 24.06.2009 № 1288 «О Правилах землепользования и застройки города Новосибирска»

Приложение 33 к карте границ территорий, предусматривающих осуществление деятельности по комплексному развитию территории

Фрагмент карты границ территорий, предусматривающих осуществление деятельности по комплексному развитию территории

33 территория, ограниченная улицами Никитина, Добролюбова, III Интернационала



Масштаб 1 : 5 000

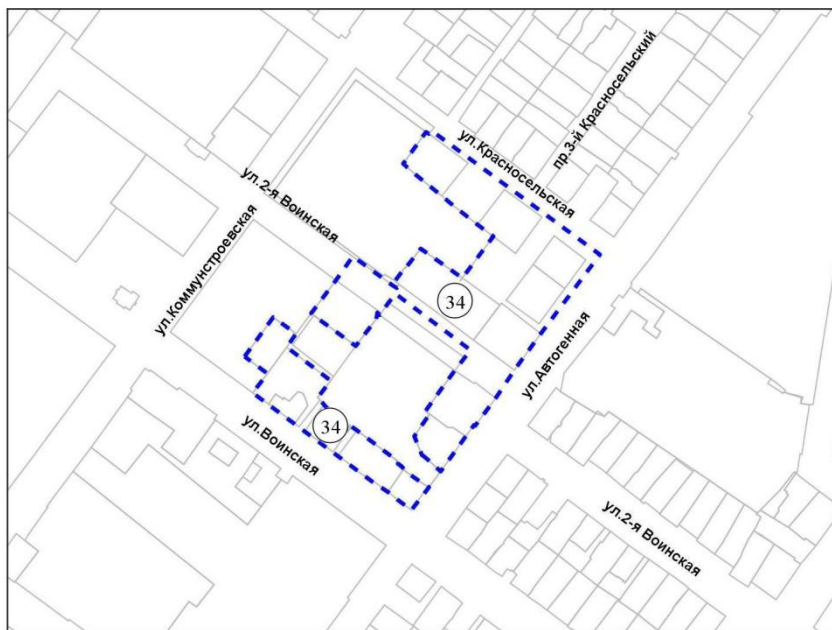
Приложение 39 к заключению о результатах общественных обсуждений по проекту решения Совета депутатов города Новосибирска «О внесении изменений в решение Совета депутатов города Новосибирска от 24.06.2009 № 1288 «О Правилах землепользования и застройки города Новосибирска»

Приложение 34 к карте границ территорий, предусматривающих осуществление деятельности по комплексному развитию территории

Фрагмент карты границ территорий, предусматривающих осуществление деятельности по комплексному развитию территории



территория, ограниченная улицами Красносельской, Автогенной, Воинской, Коммунарской



Масштаб 1 : 5 000

Приложение 40 к заключению о результатах общественных обсуждений по проекту решения Совета депутатов города Новосибирска «О внесении изменений в решение Совета депутатов города Новосибирска от 24.06.2009 № 1288 «О Правилах землепользования и застройки города Новосибирска»

Приложение 35 к карте границ территорий, предусматривающих осуществление деятельности по комплексному развитию территории

Фрагмент карты границ территорий, предусматривающих осуществление деятельности по комплексному развитию территории



территория, ограниченная улицами Лобова, Чехова, Кузбасской, Кирова



Масштаб 1 : 4 000

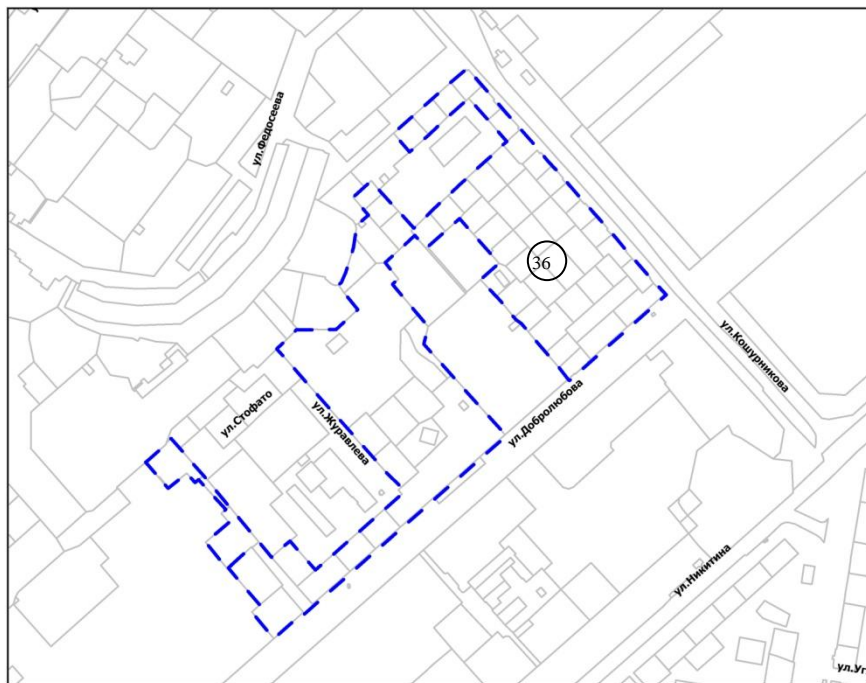
Приложение 41 к заключению о результатах общественных обсуждений по проекту решения Совета депутатов города Новосибирска «О внесении изменений в решение Совета депутатов города Новосибирска от 24.06.2009 № 1288 «О Правилах землепользования и застройки города Новосибирска»

Приложение 36 к карте границ территорий, предусматривающих осуществление деятельности по комплексному развитию территории

Фрагмент карты границ территорий, предусматривающих осуществление деятельности по комплексному развитию территории



территория по улице Добролюбова



Масштаб 1 : 4 000

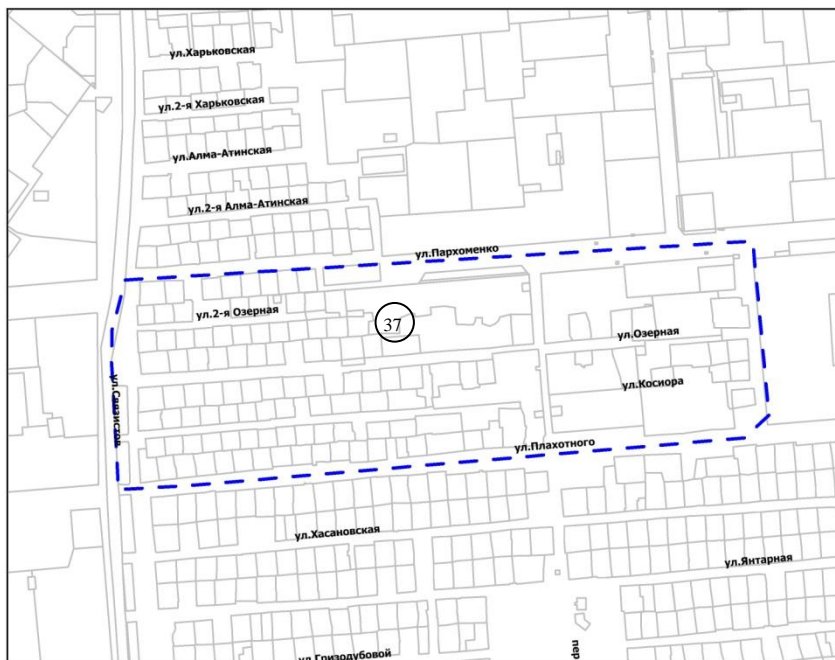
Приложение 42 к заключению о результатах общественных обсуждений по проекту решения Совета депутатов города Новосибирска «О внесении изменений в решение Совета депутатов города Новосибирска от 24.06.2009 № 1288 «О Правилах землепользования и застройки города Новосибирска»

Приложение 37 к карте границ территорий, предусматривающих осуществление деятельности по комплексному развитию территории

Фрагмент карты границ территорий, предусматривающих осуществление деятельности по комплексному развитию территории



территория по улице Пархоменко, Плахотного , Связистов



Масштаб 1 : 3 500

Приложение 43 к заключению о результатах общественных обсуждений по проекту решения Совета депутатов города Новосибирска «О внесении изменений в решение Совета депутатов города Новосибирска от 24.06.2009 № 1288 «О Правилах землепользования и застройки города Новосибирска»

Приложение 38 к карте границ территорий, предусматривающих осуществление деятельности по комплексному развитию территории

Фрагмент карты границ территорий, предусматривающих осуществление деятельности по комплексному развитию территории

38 территория по улице Спартака



Масштаб 1 : 2 000

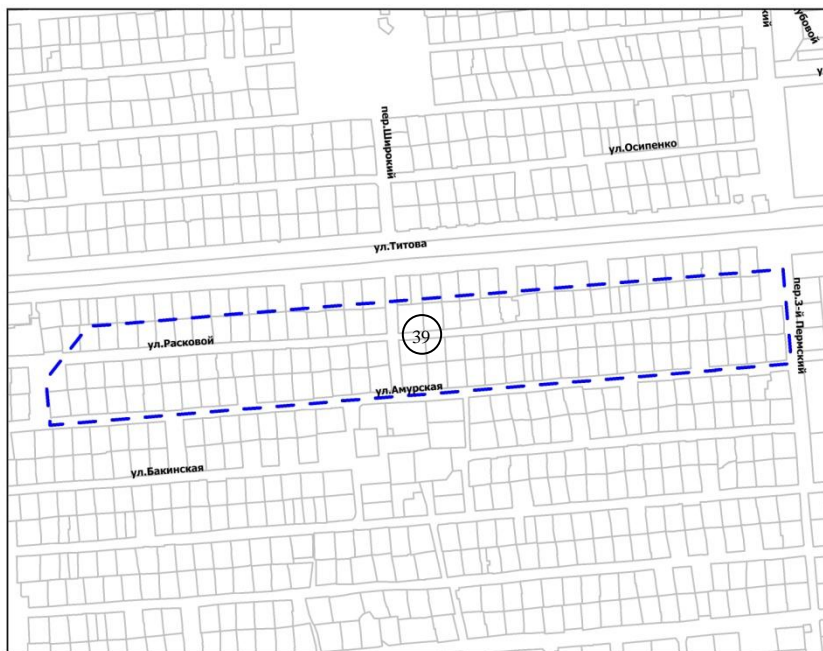
Приложение 44 к заключению о результатах общественных обсуждений по проекту решения Совета депутатов города Новосибирска «О внесении изменений в решение Совета депутатов города Новосибирска от 24.06.2009 № 1288 «О Правилах землепользования и застройки города Новосибирска»

Приложение 39 к карте границ территорий, предусматривающих осуществление деятельности по комплексному развитию территории

Фрагмент карты границ территорий, предусматривающих осуществление деятельности по комплексному развитию территории



территория по улице Титова, пер. 3-й пермский, Амурской



Масштаб 1 : 3 500

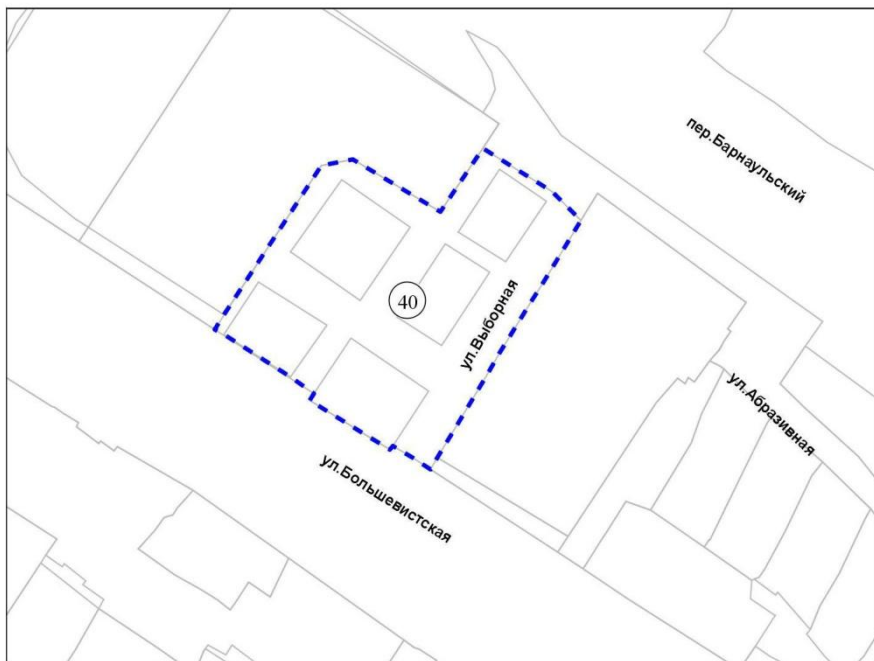
Приложение 45 к заключению о результатах общественных обсуждений по проекту решения Совета депутатов города Новосибирска «О внесении изменений в решение Совета депутатов города Новосибирска от 24.06.2009 № 1288 «О Правилах землепользования и застройки города Новосибирска»

Приложение 40 к карте границ территорий, предусматривающих осуществление деятельности по комплексному развитию территории

Фрагмент карты границ территорий, предусматривающих осуществление деятельности по комплексному развитию территории



территория, ограниченная улицами Выборной и Большевистской



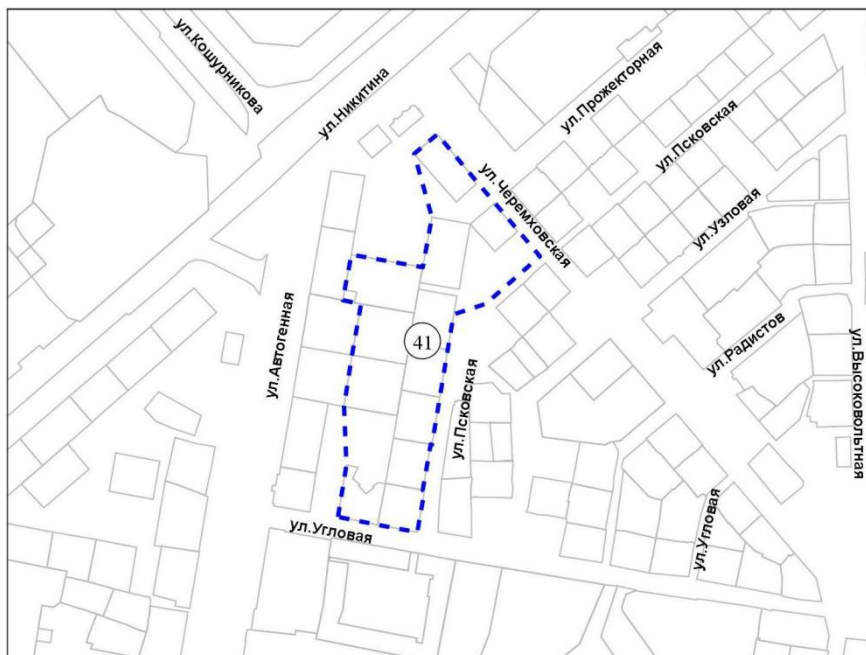
Масштаб 1 : 2 000

Приложение 46 к заключению о результатах общественных обсуждений по проекту решения Совета депутатов города Новосибирска «О внесении изменений в решение Совета депутатов города Новосибирска от 24.06.2009 № 1288 «О Правилах землепользования и застройки города Новосибирска»

Приложение 41 к карте границ территорий, предусматривающих осуществление деятельности по комплексному развитию территории

Фрагмент карты границ территорий, предусматривающих осуществление деятельности по комплексному развитию территории

41 территория, ограниченная улицами Черемховской, Псковской, Угловой, Автогенной



Масштаб 1 : 5 000

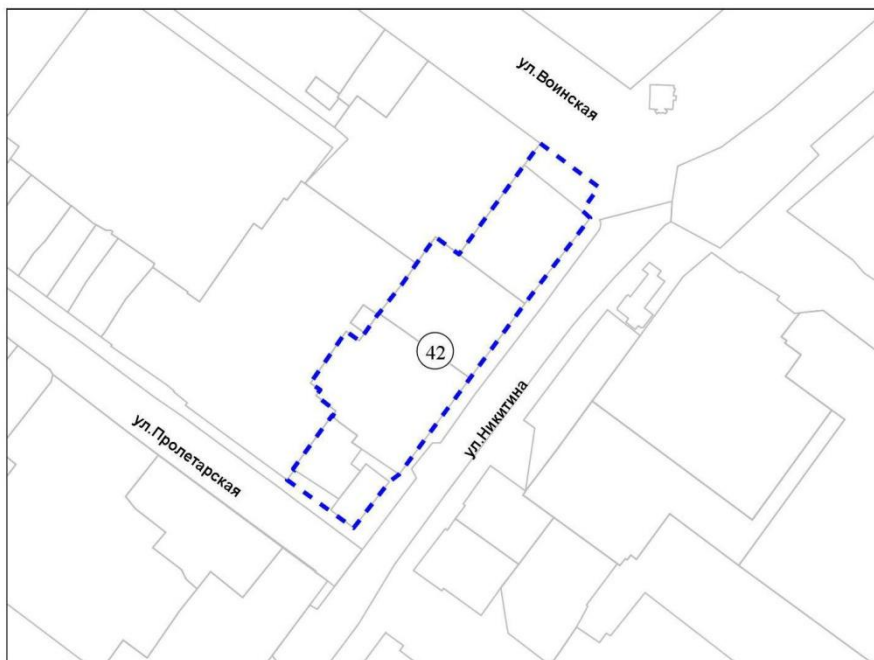
Приложение 47 к заключению о результатах общественных обсуждений по проекту решения Совета депутатов города Новосибирска «О внесении изменений в решение Совета депутатов города Новосибирска от 24.06.2009 № 1288 «О Правилах землепользования и застройки города Новосибирска»

Приложение 42 к карте границ территорий, предусматривающих осуществление деятельности по комплексному развитию территории

Фрагмент карты границ территорий, предусматривающих осуществление деятельности по комплексному развитию территории



территория, ограниченная улицами Воинской, Никитина, Пролетарской



Масштаб 1 : 3 000

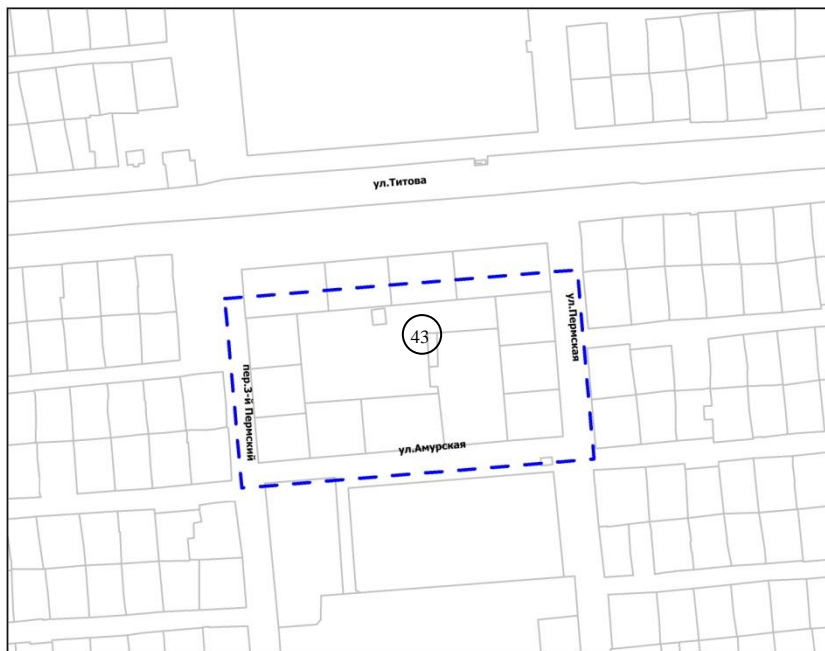
Приложение 48 к заключению о результатах общественных обсуждений по проекту решения Совета депутатов города Новосибирска «О внесении изменений в решение Совета депутатов города Новосибирска от 24.06.2009 № 1288 «О Правилах землепользования и застройки города Новосибирска»

Приложение 43 к карте границ территорий, предусматривающих осуществление деятельности по комплексному развитию территории

Фрагмент карты границ территорий, предусматривающих осуществление деятельности по комплексному развитию территории



территория по улице Титова, Пермской, Амурской, пер. 3-й Пермский



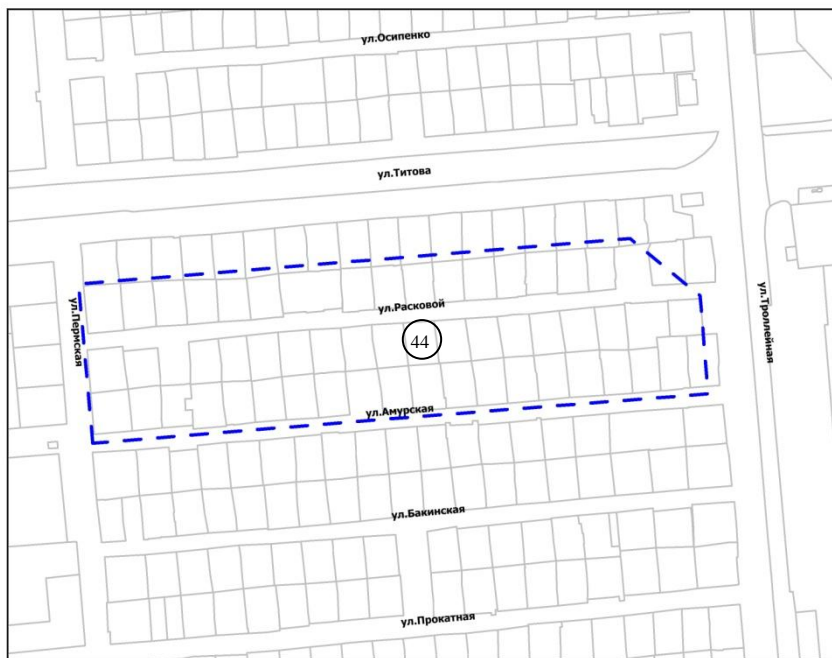
Масштаб 1 : 3 500

Приложение 49 к заключению о результатах общественных обсуждений по проекту решения Совета депутатов города Новосибирска «О внесении изменений в решение Совета депутатов города Новосибирска от 24.06.2009 № 1288 «О Правилах землепользования и застройки города Новосибирска»

Приложение 44 к карте границ территорий, предусматривающих осуществление деятельности по комплексному развитию территории

Фрагмент карты границ территорий, предусматривающих осуществление деятельности по комплексному развитию территории

44 территория по улице Титова, Троллейной, Амурской, Пермской



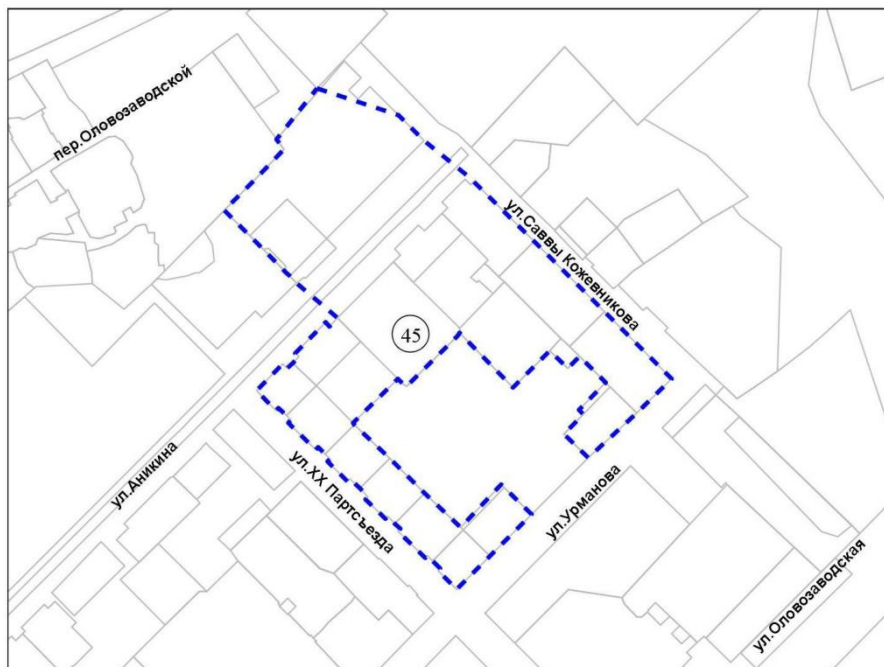
Масштаб 1 : 2 000

Приложение 50 к заключению о результатах общественных обсуждений по проекту решения Совета депутатов города Новосибирска «О внесении изменений в решение Совета депутатов города Новосибирска от 24.06.2009 № 1288 «О Правилах землепользования и застройки города Новосибирска»

Приложение 45 к карте границ территорий, предусматривающих осуществление деятельности по комплексному развитию территории

Фрагмент карты границ территорий, предусматривающих осуществление деятельности по комплексному развитию территории

45 территория, ограниченная улицами Аникина, Саввы Кожевникова, Урманова, XX Партсъезда



Масштаб 1 : 5 000

Приложение 51 к заключению о результатах общественных обсуждений по проекту решения Совета депутатов города Новосибирска «О внесении изменений в решение Совета депутатов города Новосибирска от 24.06.2009 № 1288 «О Правилах землепользования и застройки города Новосибирска»

Приложение 46 к карте границ территорий, предусматривающих осуществление деятельности по комплексному развитию территории

Фрагмент карты границ территорий, предусматривающих осуществление деятельности по комплексному развитию территории

46 территория по улице Титова



Масштаб 1:7 000

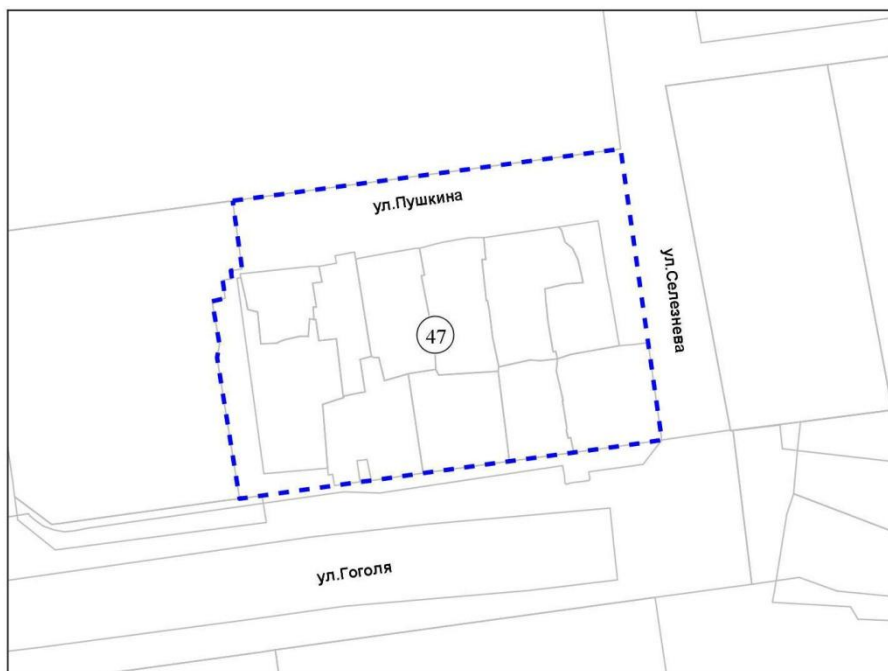
Приложение 52 к заключению о результатах общественных обсуждений по проекту решения Совета депутатов города Новосибирска «О внесении изменений в решение Совета депутатов города Новосибирска от 24.06.2009 № 1288 «О Правилах землепользования и застройки города Новосибирска»

Приложение 47 к карте границ территорий, предусматривающих осуществление деятельности по комплексному развитию территории

Фрагмент карты границ территорий, предусматривающих осуществление деятельности по комплексному развитию территории



территория, ограниченная улицами Пушкина, Селезнева, Гоголя



Масштаб 1 : 2 000

Приложение 53 к заключению о результатах общественных обсуждений по проекту решения Совета депутатов города Новосибирска «О внесении изменений в решение Совета депутатов города Новосибирска от 24.06.2009 № 1288 «О Правилах землепользования и застройки города Новосибирска»

Приложение 48 к карте границ территорий, предусматривающих осуществление деятельности по комплексному развитию территории

Фрагмент карты границ территорий, предусматривающих осуществление деятельности по комплексному развитию территории



территория, ограниченная улицами Дунаевского и Макаренко



Масштаб 1 : 5 000

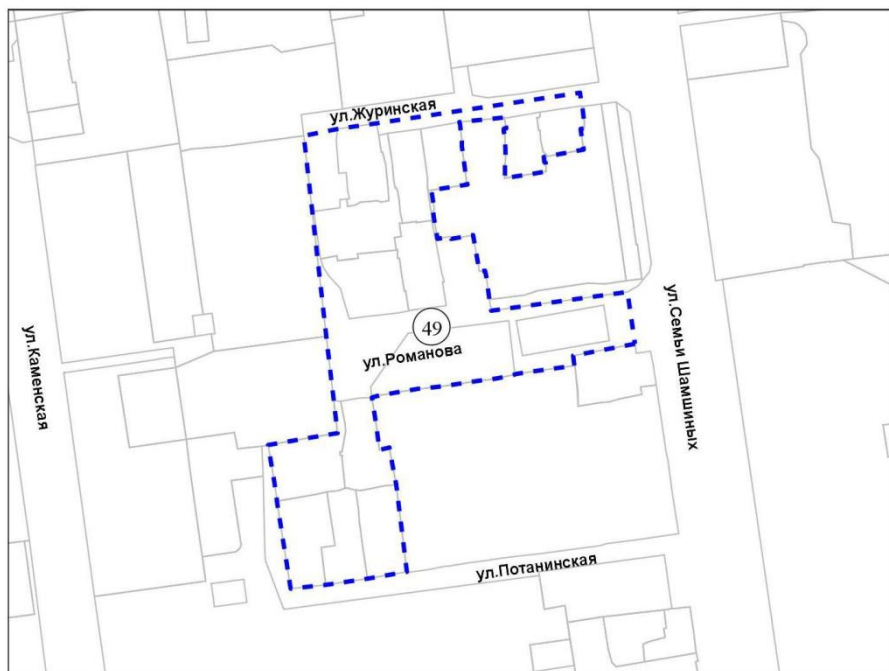
Приложение 54 к заключению о результатах общественных обсуждений по проекту решения Совета депутатов города Новосибирска «О внесении изменений в решение Совета депутатов города Новосибирска от 24.06.2009 № 1288 «О Правилах землепользования и застройки города Новосибирска»

Приложение 49 к карте границ территорий, предусматривающих осуществление деятельности по комплексному развитию территории

Фрагмент карты границ территорий, предусматривающих осуществление деятельности по комплексному развитию территории



территория, ограниченная улицами Журинской, Семьи Шамшиных, Потанинской



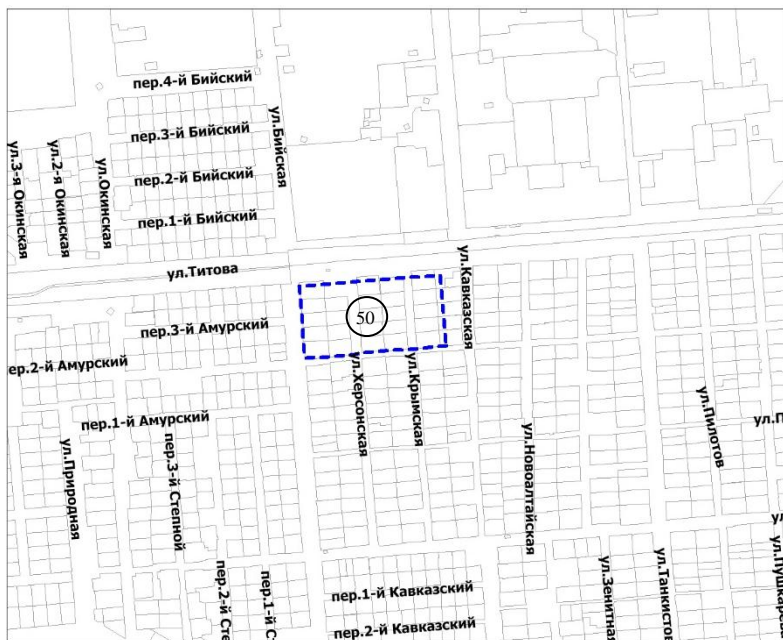
Масштаб 1 : 3 000

Приложение 55 к заключению о результатах общественных обсуждений по проекту решения Совета депутатов города Новосибирска «О внесении изменений в решение Совета депутатов города Новосибирска от 24.06.2009 № 1288 «О Правилах землепользования и застройки города Новосибирска»

Приложение 50 к карте границ территорий, предусматривающих осуществление деятельности по комплексному развитию территории

Фрагмент карты границ территорий, предусматривающих осуществление деятельности по комплексному развитию территории

50 территория по улице Титова



Масштаб 1:7 000

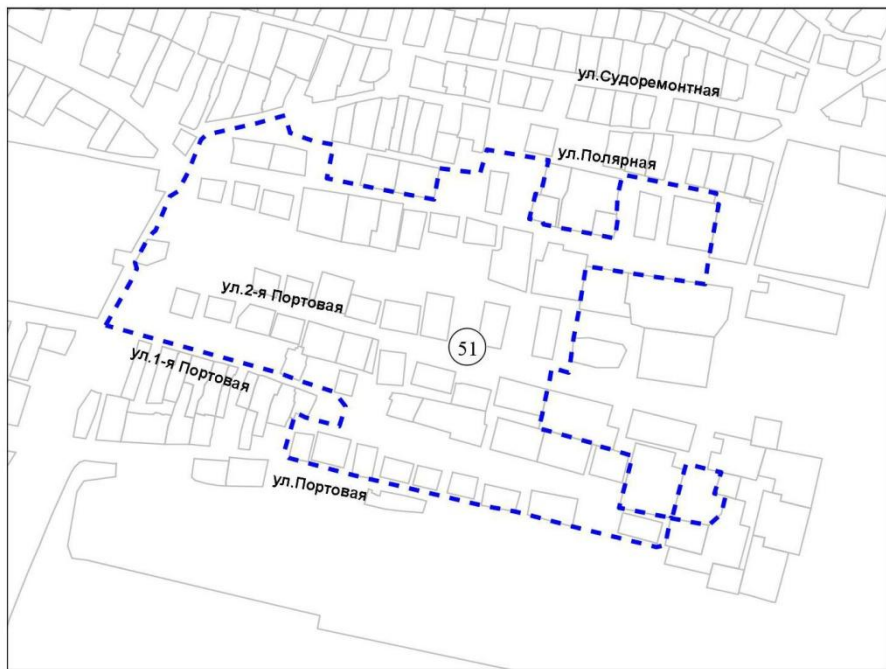
Приложение 56 к заключению о результатах общественных обсуждений по проекту решения Совета депутатов города Новосибирска «О внесении изменений в решение Совета депутатов города Новосибирска от 24.06.2009 № 1288 «О Правилах землепользования и застройки города Новосибирска»

Приложение 51 к карте границ территорий, предусматривающих осуществление деятельности по комплексному развитию территории

Фрагмент карты границ территорий, предусматривающих осуществление деятельности по комплексному развитию территории



территория, ограниченная улицами Полярной и Портовой



Масштаб 1 : 7 000

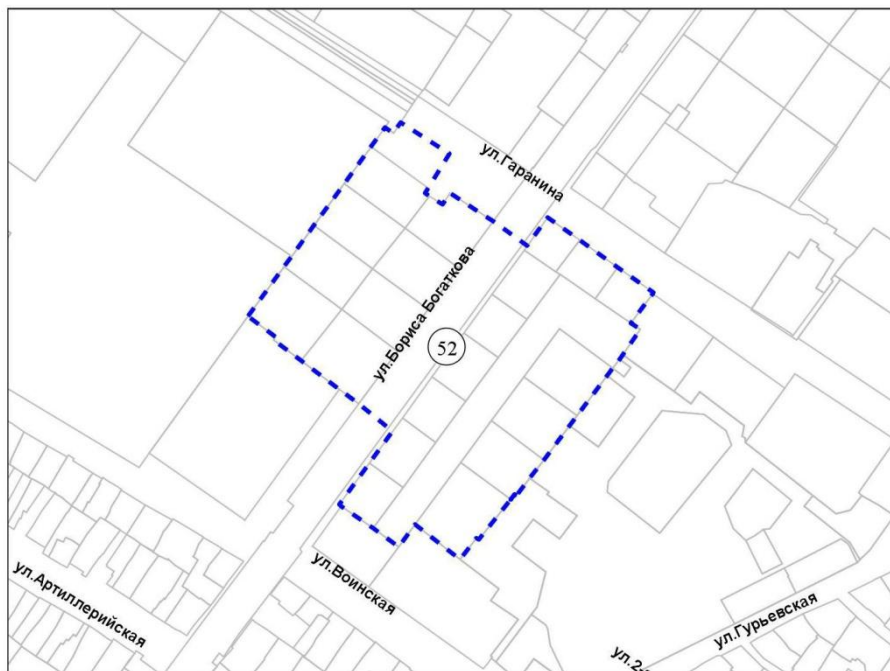
Приложение 57 к заключению о результатах общественных обсуждений по проекту решения Совета депутатов города Новосибирска «О внесении изменений в решение Совета депутатов города Новосибирска от 24.06.2009 № 1288 «О Правилах землепользования и застройки города Новосибирска»

Приложение 52 к карте границ территорий, предусматривающих осуществление деятельности по комплексному развитию территории

Фрагмент карты границ территорий, предусматривающих осуществление деятельности по комплексному развитию территории



территория, ограниченная улицами Воинской и Гаранина



Масштаб 1 : 5 000

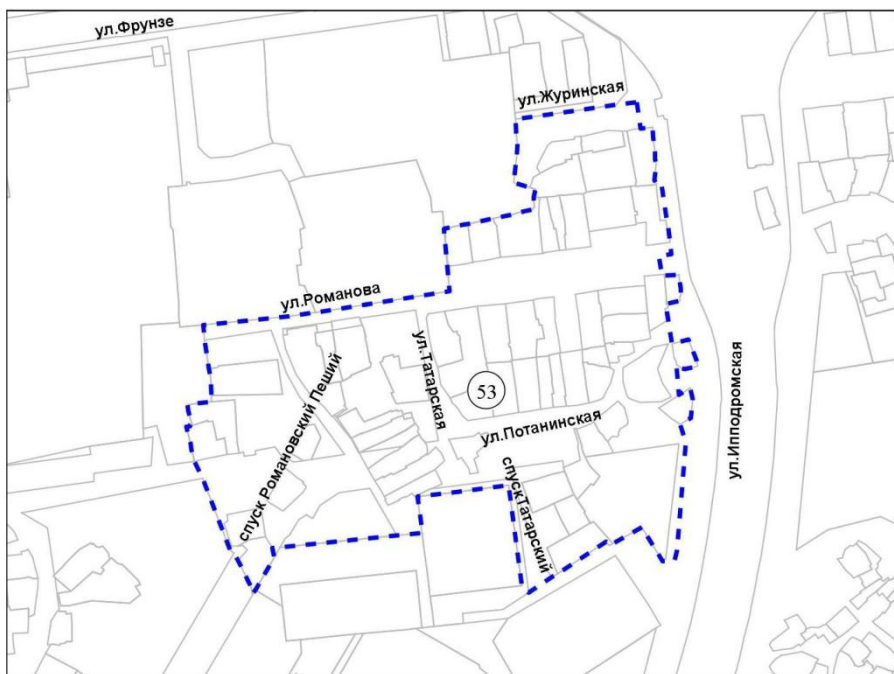
Приложение 58 к заключению о результатах общественных обсуждений по проекту решения Совета депутатов города Новосибирска «О внесении изменений в решение Совета депутатов города Новосибирска от 24.06.2009 № 1288 «О Правилах землепользования и застройки города Новосибирска»

Приложение 53 к карте границ территорий, предусматривающих осуществление деятельности по комплексному развитию территории

Фрагмент карты границ территорий, предусматривающих осуществление деятельности по комплексному развитию территории



территория, ограниченная улицами Ипподромской, Журиной, Романова, спуском Татарским



Масштаб 1 : 5 000

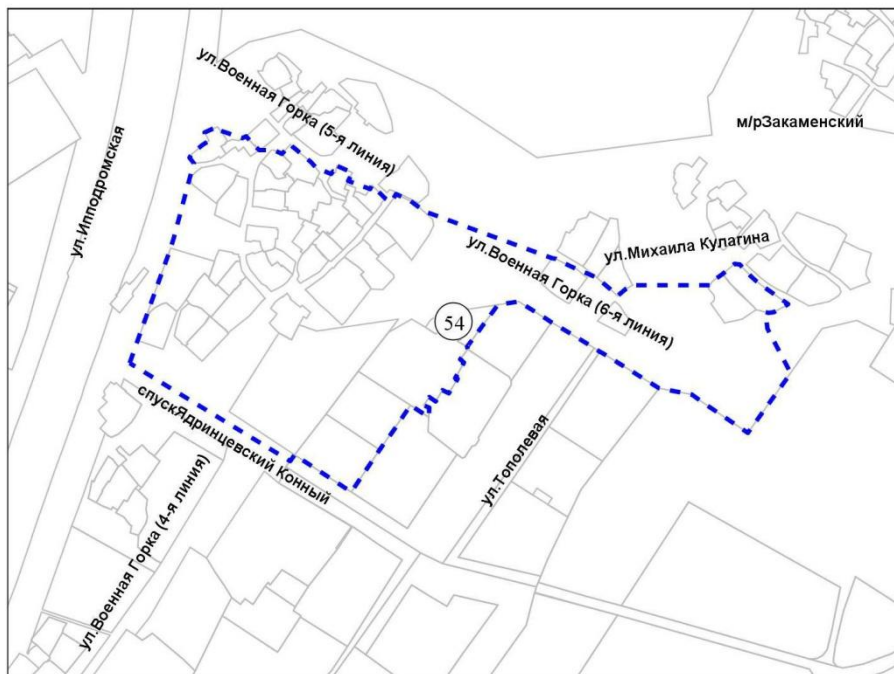
Приложение 59 к заключению о результатах общественных обсуждений по проекту решения Совета депутатов города Новосибирска «О внесении изменений в решение Совета депутатов города Новосибирска от 24.06.2009 № 1288 «О Правилах землепользования и застройки города Новосибирска»

Приложение 54 к карте границ территорий, предусматривающих осуществление деятельности по комплексному развитию территории

Фрагмент карты границ территорий, предусматривающих осуществление деятельности по комплексному развитию территории

54

территория, ограниченная улицами Ипподромской, Тополевой, спуском Ядринцевским Конным



Масштаб 1 : 5 000

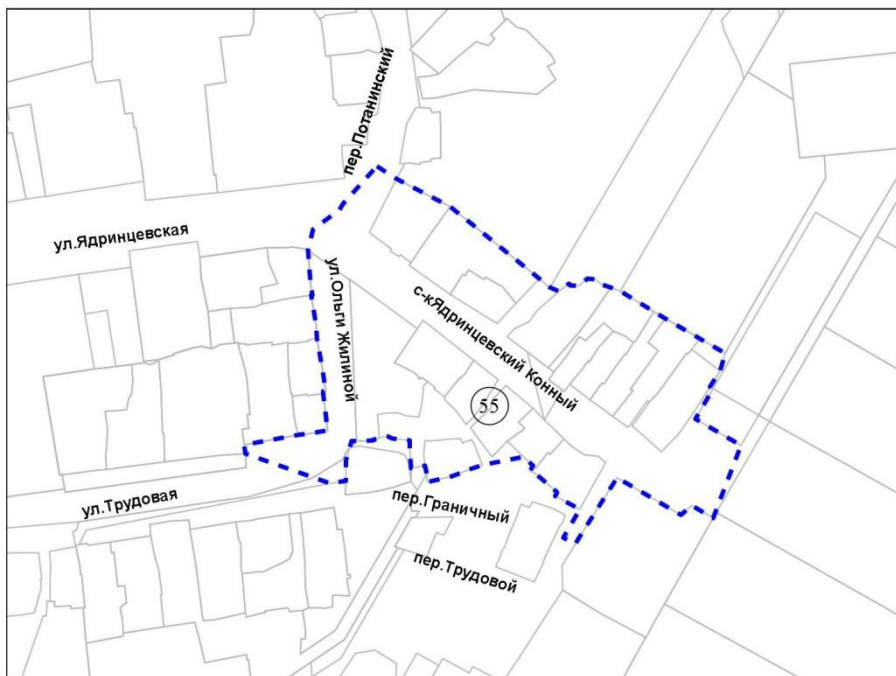
Приложение 60 к заключению о результатах общественных обсуждений по проекту решения Совета депутатов города Новосибирска «О внесении изменений в решение Совета депутатов города Новосибирска от 24.06.2009 № 1288 «О Правилах землепользования и застройки города Новосибирска»

Приложение 55 к карте границ территорий, предусматривающих осуществление деятельности по комплексному развитию территории

Фрагмент карты границ территорий, предусматривающих осуществление деятельности по комплексному развитию территории

55

территория, ограниченная улицами Ядринцевской, Трудовой, переулком Граничным, переулком Потанинским



Масштаб 1 : 5 000

Приложение 61 к заключению о результатах общественных обсуждений по проекту решения Совета депутатов города Новосибирска «О внесении изменений в решение Совета депутатов города Новосибирска от 24.06.2009 № 1288 «О Правилах землепользования и застройки города Новосибирска»

Приложение 56 к карте границ территорий, предусматривающих осуществление деятельности по комплексному развитию территории

Фрагмент карты границ территорий, предусматривающих осуществление деятельности по комплексному развитию территории

56

территория, ограниченная улицами Ипподромской, Крестьянской, Алейской



Масштаб 1 : 4 500

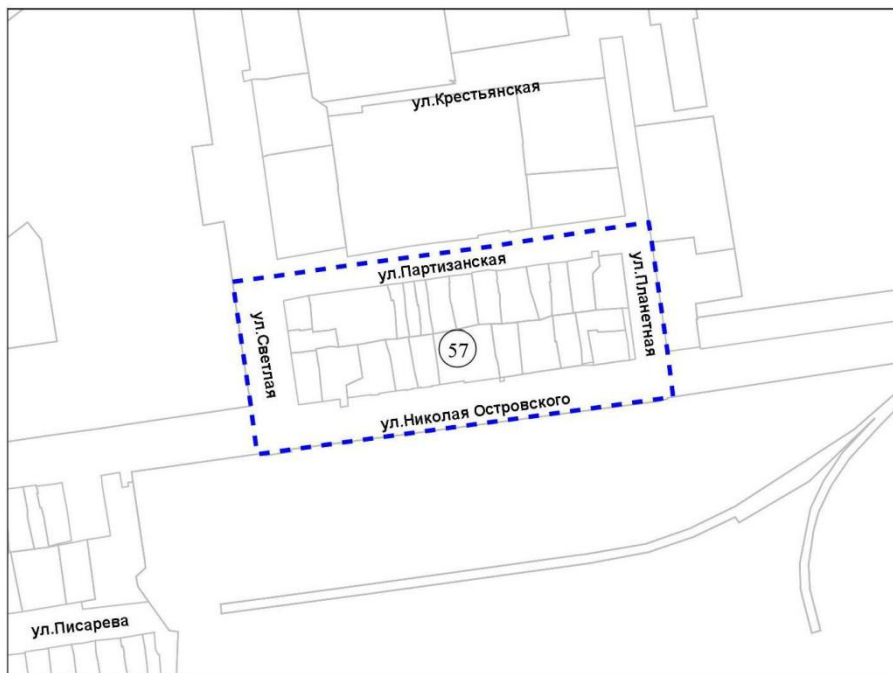
Приложение 62 к заключению о результатах общественных обсуждений по проекту решения Совета депутатов города Новосибирска «О внесении изменений в решение Совета депутатов города Новосибирска от 24.06.2009 № 1288 «О Правилах землепользования и застройки города Новосибирска»

Приложение 57 к карте границ территорий, предусматривающих осуществление деятельности по комплексному развитию территории

Фрагмент карты границ территорий, предусматривающих осуществление деятельности по комплексному развитию территории



территория, ограниченная улицами Партизанской, Планетной, Николая Островского, Светлой



Масштаб 1 : 5 000

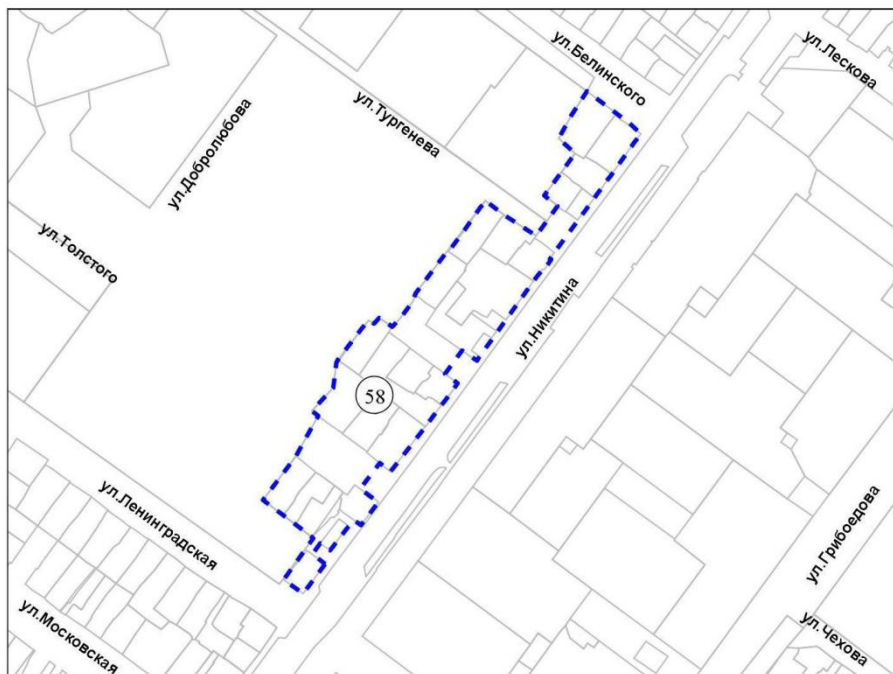
Приложение 63 к заключению о результатах общественных обсуждений по проекту решения Совета депутатов города Новосибирска «О внесении изменений в решение Совета депутатов города Новосибирска от 24.06.2009 № 1288 «О Правилах землепользования и застройки города Новосибирска»

Приложение 58 к карте границ территорий, предусматривающих осуществление деятельности по комплексному развитию территории

Фрагмент карты границ территорий, предусматривающих осуществление деятельности по комплексному развитию территории



территория ограниченная улицами Белинского, Никитина, Ленинградской



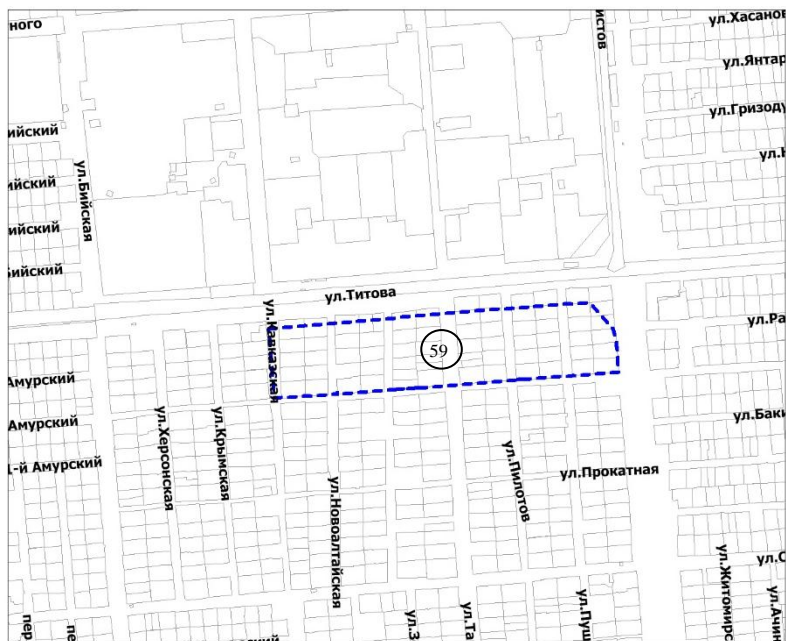
Масштаб 1 : 5 000

Приложение 64 к заключению о результатах общественных обсуждений по проекту решения Совета депутатов города Новосибирска «О внесении изменений в решение Совета депутатов города Новосибирска от 24.06.2009 № 1288 «О Правилах землепользования и застройки города Новосибирска»

Приложение 59 к карте границ территорий, предусматривающих осуществление деятельности по комплексному развитию территории

Фрагмент карты границ территорий, предусматривающих осуществление деятельности по комплексному развитию территории

59 территория по улице Титова



Масштаб 1:7 000

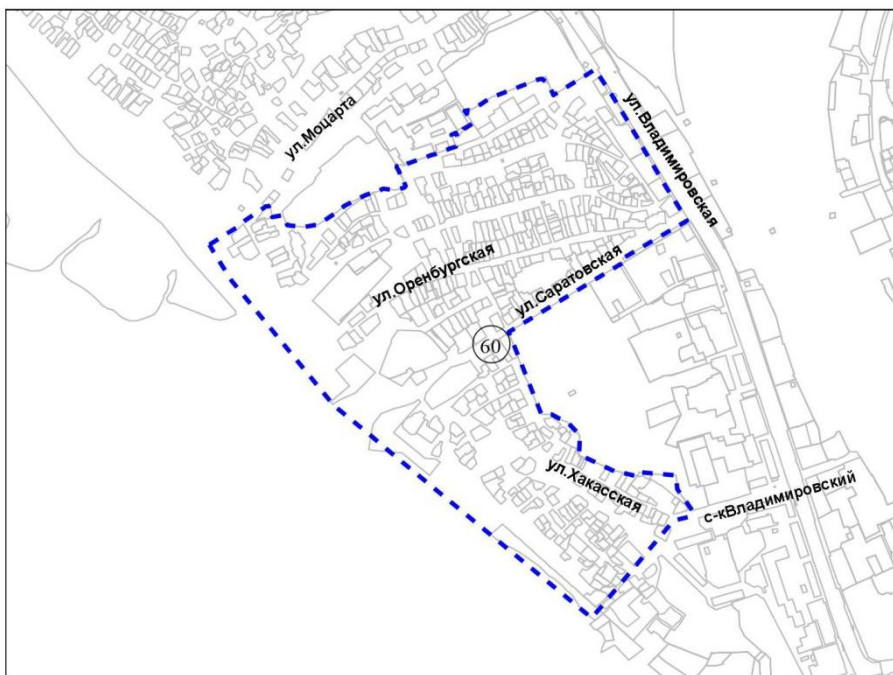
Приложение 65 к заключению о результатах общественных обсуждений по проекту решения Совета депутатов города Новосибирска «О внесении изменений в решение Совета депутатов города Новосибирска от 24.06.2009 № 1288 «О Правилах землепользования и застройки города Новосибирска»

Приложение 60 к карте границ территорий, предусматривающих осуществление деятельности по комплексному развитию территории

Фрагмент карты границ территорий, предусматривающих осуществление деятельности по комплексному развитию территории



территория по улице Владимировская



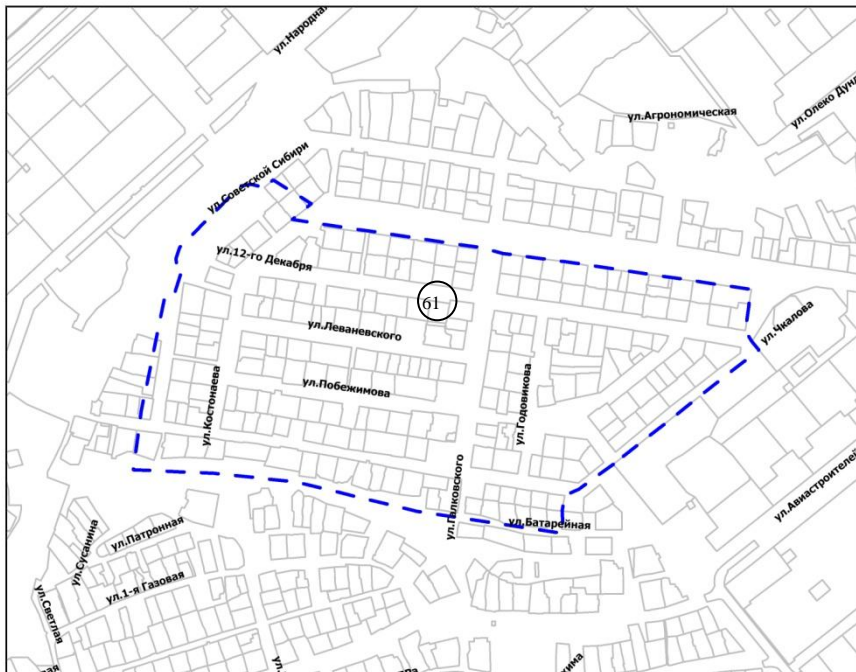
Масштаб 1 : 5 000

Приложение 66 к заключению о результатах общественных обсуждений по проекту решения Совета депутатов города Новосибирска «О внесении изменений в решение Совета депутатов города Новосибирска от 24.06.2009 № 1288 «О Правилах землепользования и застройки города Новосибирска»

Приложение 61 к карте границ территорий, предусматривающих осуществление деятельности по комплексному развитию территории

Фрагмент карты границ территорий, предусматривающих осуществление деятельности по комплексному развитию территории

61 территория, ограниченная улицами Советской Сибири, Костонаева, Чкалова и Батарейной



Масштаб 1 : 4 000

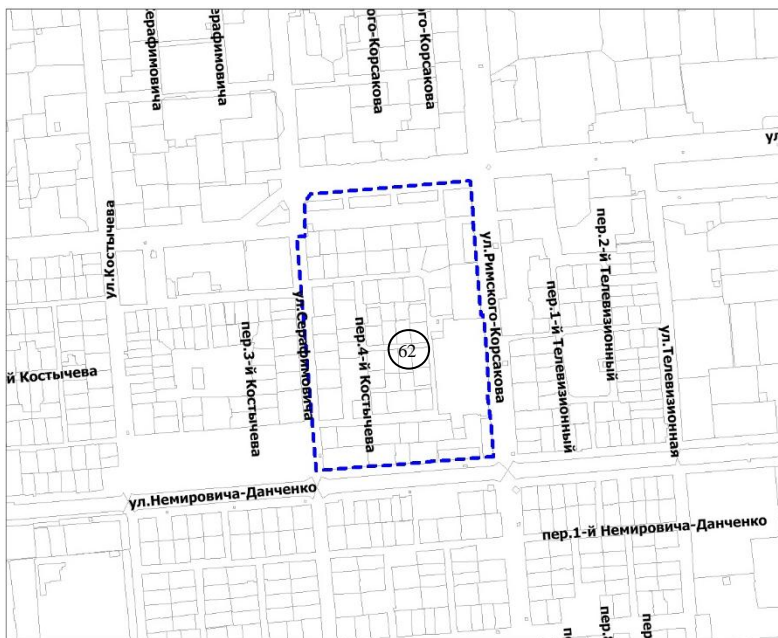
Приложение 67 к заключению о результатах общественных обсуждений по проекту решения Совета депутатов города Новосибирска «О внесении изменений в решение Совета депутатов города Новосибирска от 24.06.2009 № 1288 «О Правилах землепользования и застройки города Новосибирска»

Приложение 62 к карте границ территорий, предусматривающих осуществление деятельности по комплексному развитию территории

Фрагмент карты границ территорий, предусматривающих осуществление деятельности по комплексному развитию территории

62

территория по улице Немировича-Данченко



Масштаб 1:7 000

Приложение 68 к заключению о результатах общественных обсуждений по проекту решения Совета депутатов города Новосибирска «О внесении изменений в решение Совета депутатов города Новосибирска от 24.06.2009 № 1288 «О Правилах землепользования и застройки города Новосибирска»

Приложение 63 к карте границ территорий, предусматривающих осуществление деятельности по комплексному развитию территории

Фрагмент карты границ территорий, предусматривающих осуществление деятельности по комплексному развитию территории



территория, ограниченная улицами Технической и Волочаевской



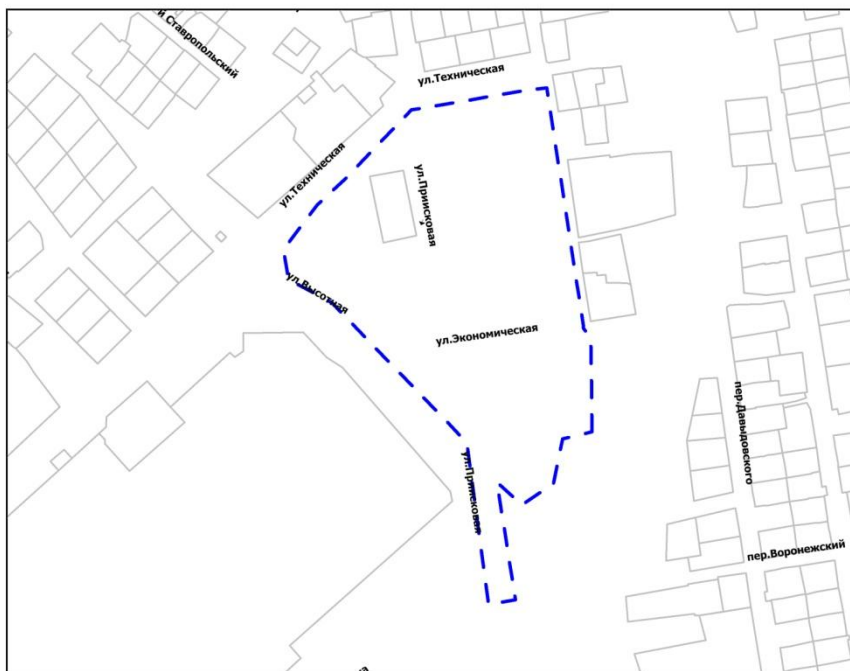
Масштаб 1 : 2 000

Приложение 69 к заключению о результатах общественных обсуждений по проекту решения Совета депутатов города Новосибирска «О внесении изменений в решение Совета депутатов города Новосибирска от 24.06.2009 № 1288 «О Правилах землепользования и застройки города Новосибирска»

Приложение 64 к карте границ территорий, предусматривающих осуществление деятельности по комплексному развитию территории

Фрагмент карты границ территорий, предусматривающих осуществление деятельности по комплексному развитию территории

64 территория, ограниченная улицами Технической, Геологической, Высотной



Масштаб 1 : 2 500

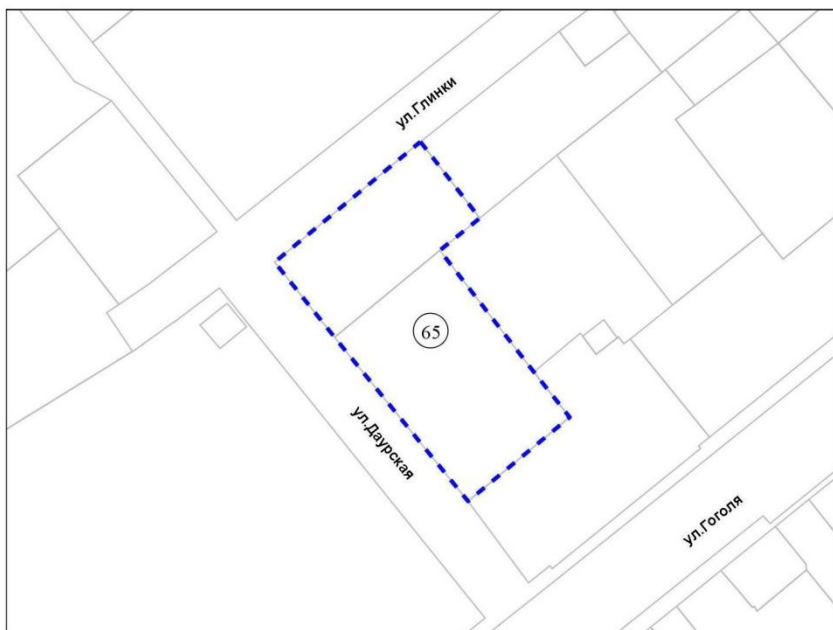
Приложение 70 к заключению о результатах общественных обсуждений по проекту решения Совета депутатов города Новосибирска «О внесении изменений в решение Совета депутатов города Новосибирска от 24.06.2009 № 1288 «О Правилах землепользования и застройки города Новосибирска»

Приложение 65 к карте границ территорий, предусматривающих осуществление деятельности по комплексному развитию территории

Фрагмент карты границ территорий, предусматривающих осуществление деятельности по комплексному развитию территории



территория, ограниченная улицами Глинки, Даурской, Гоголя



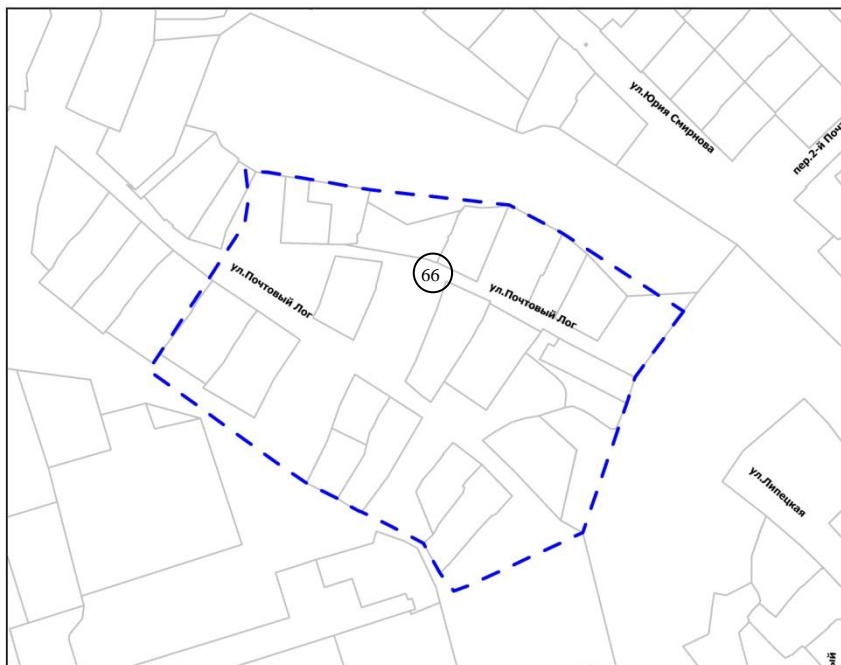
Масштаб 1 : 2 500

Приложение 71 к заключению о результатах общественных обсуждений по проекту решения Совета депутатов города Новосибирска «О внесении изменений в решение Совета депутатов города Новосибирска от 24.06.2009 № 1288 «О Правилах землепользования и застройки города Новосибирска»

Приложение 66 к карте границ территорий, предусматривающих осуществление деятельности по комплексному развитию территории

Фрагмент карты границ территорий, предусматривающих осуществление деятельности по комплексному развитию территории

66 территория по улице Почтовый Лог



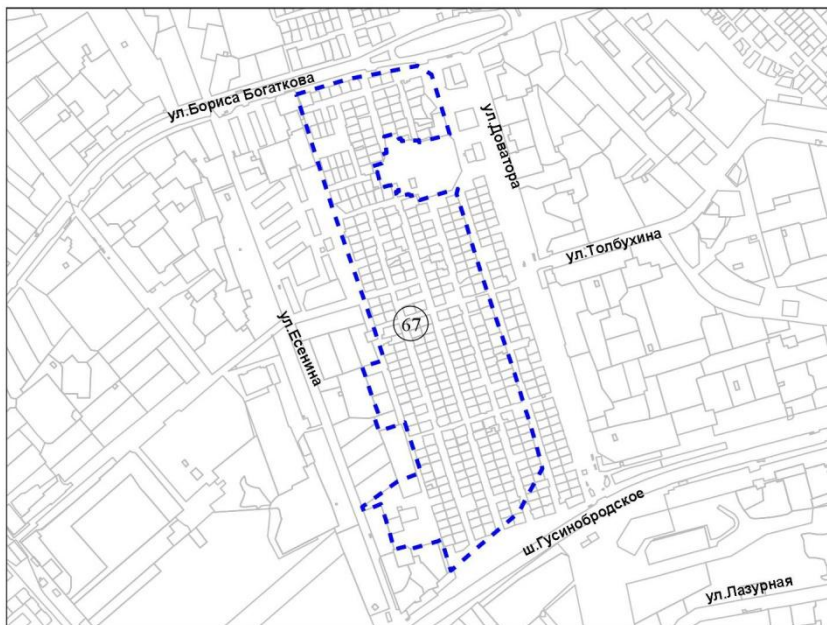
Масштаб 1 : 1 500

Приложение 72 к заключению о результатах общественных обсуждений по проекту решения Совета депутатов города Новосибирска «О внесении изменений в решение Совета депутатов города Новосибирска от 24.06.2009 № 1288 «О Правилах землепользования и застройки города Новосибирска»

Приложение 67 к карте границ территорий, предусматривающих осуществление деятельности по комплексному развитию территории

Фрагмент карты границ территорий, предусматривающих осуществление деятельности по комплексному развитию территории

67 территория по улице Куприна



Масштаб 1 : 15 000

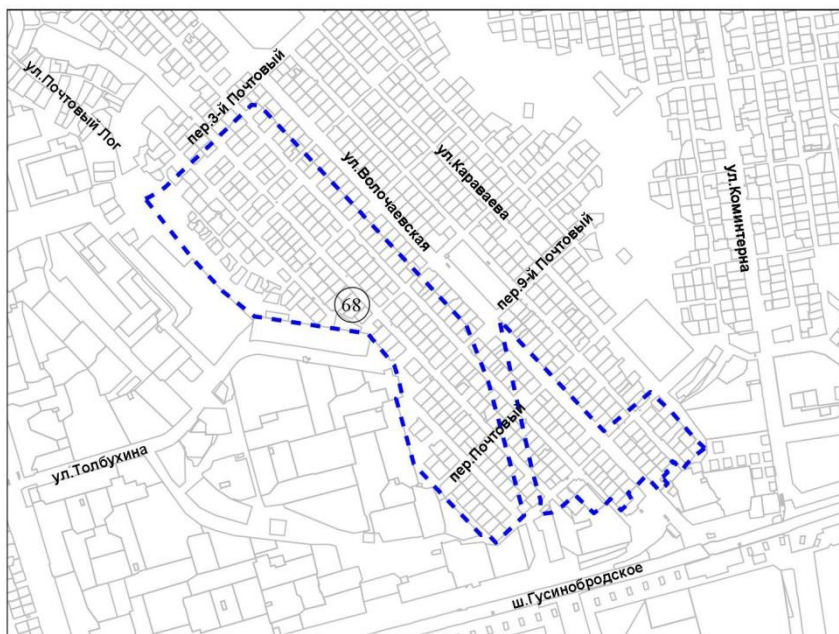
Приложение 73 к заключению о результатах общественных обсуждений по проекту решения Совета депутатов города Новосибирска «О внесении изменений в решение Совета депутатов города Новосибирска от 24.06.2009 № 1288 «О Правилах землепользования и застройки города Новосибирска»

Приложение 68 к карте границ территорий, предусматривающих осуществление деятельности по комплексному развитию территории

Фрагмент карты границ территорий, предусматривающих осуществление деятельности по комплексному развитию территории



территория по улице Волочаевская



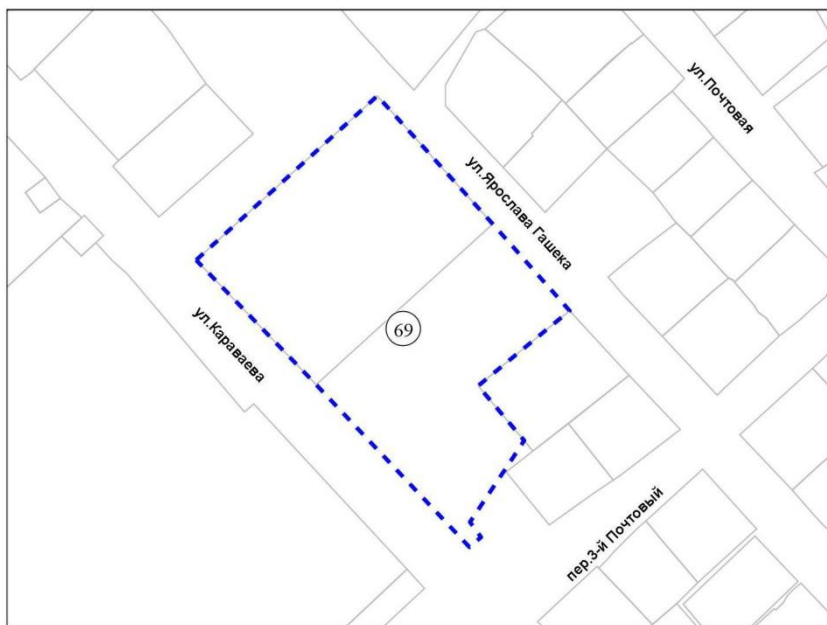
Масштаб 1 : 15 000

Приложение 74 к заключению о результатах общественных обсуждений по проекту решения Совета депутатов города Новосибирска «О внесении изменений в решение Совета депутатов города Новосибирска от 24.06.2009 № 1288 «О Правилах землепользования и застройки города Новосибирска»

Приложение 69 к карте границ территорий, предусматривающих осуществление деятельности по комплексному развитию территории

Фрагмент карты границ территорий, предусматривающих осуществление деятельности по комплексному развитию территории

69 территория, ограниченная улицами Караваяева, Ярослава Гашека, переулком 3-м Почтовым



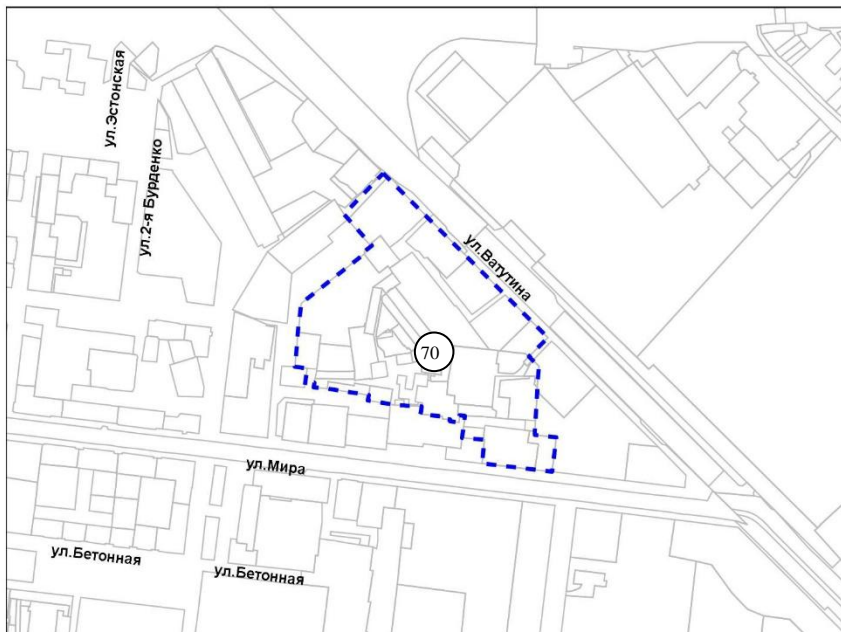
Масштаб 1 : 2 000

Приложение 75 к заключению о результатах общественных обсуждений по проекту решения Совета депутатов города Новосибирска «О внесении изменений в решение Совета депутатов города Новосибирска от 24.06.2009 № 1288 «О Правилах землепользования и застройки города Новосибирска»

Приложение 70 к карте границ территорий, предусматривающих осуществление деятельности по комплексному развитию территории

Фрагмент карты границ территорий, предусматривающих осуществление деятельности по комплексному развитию территории

70 территория, ограниченная улицами Ватутина и Мира



Масштаб 1:10 000

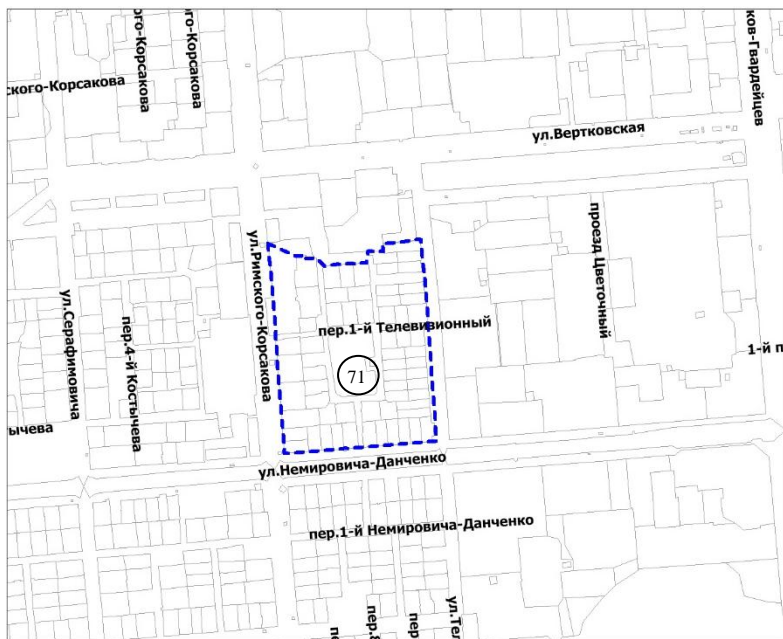
Приложение 76 к заключению о результатах общественных обсуждений по проекту решения Совета депутатов города Новосибирска «О внесении изменений в решение Совета депутатов города Новосибирска от 24.06.2009 № 1288 «О Правилах землепользования и застройки города Новосибирска»

Приложение 71 к карте границ территорий, предусматривающих осуществление деятельности по комплексному развитию территории

Фрагмент карты границ территорий, предусматривающих осуществление деятельности по комплексному развитию территории

71

территория по улице Немировича-Данченко



Масштаб 1:7 000

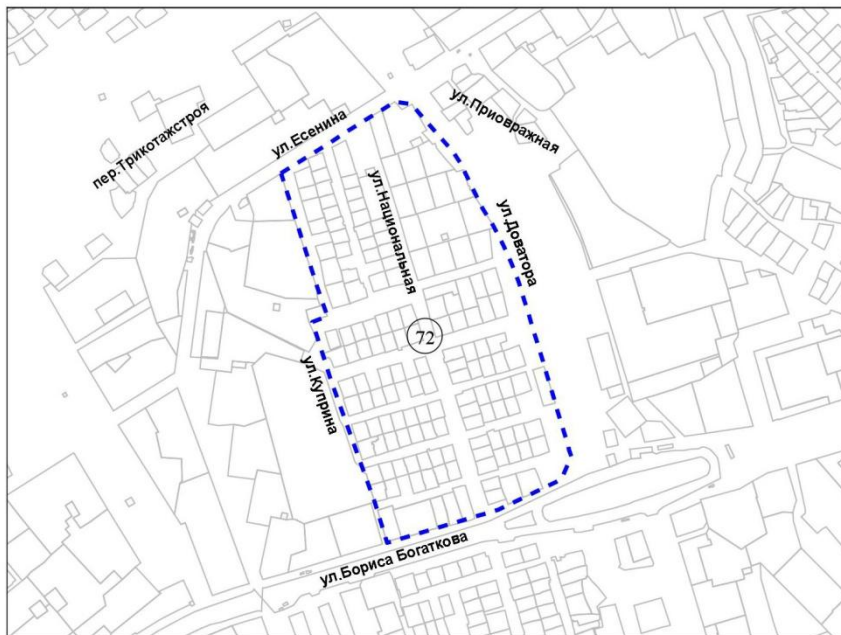
Приложение 77 к заключению о результатах общественных обсуждений по проекту решения Совета депутатов города Новосибирска «О внесении изменений в решение Совета депутатов города Новосибирска от 24.06.2009 № 1288 «О Правилах землепользования и застройки города Новосибирска»

Приложение 72 к карте границ территорий, предусматривающих осуществление деятельности по комплексному развитию территории

Фрагмент карты границ территорий, предусматривающих осуществление деятельности по комплексному развитию территории



территория, ограниченная улицами Есенина, Доватора, Бориса Богаткова, Курпина



Масштаб 1 : 10 000

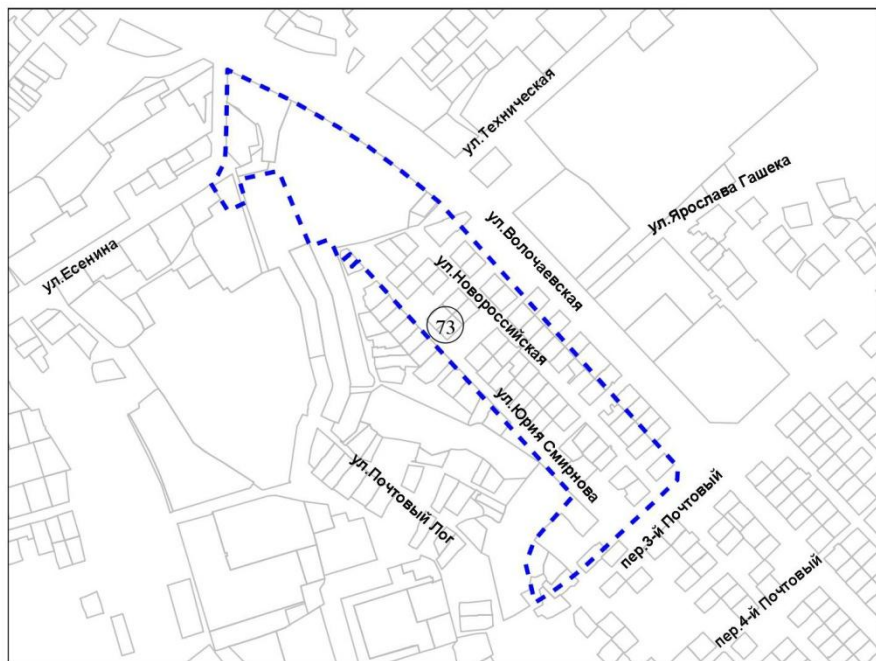
Приложение 78 к заключению о результатах общественных обсуждений по проекту решения Совета депутатов города Новосибирска «О внесении изменений в решение Совета депутатов города Новосибирска от 24.06.2009 № 1288 «О Правилах землепользования и застройки города Новосибирска»

Приложение 73 к карте границ территорий, предусматривающих осуществление деятельности по комплексному развитию территории

Фрагмент карты границ территорий, предусматривающих осуществление деятельности по комплексному развитию территории



территория по улице Волочаевская



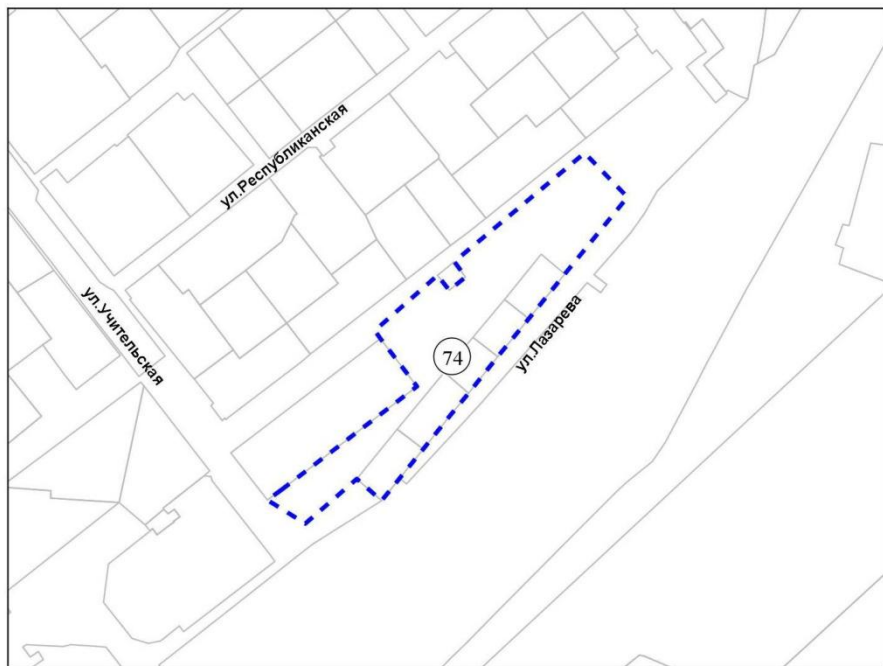
Масштаб 1 : 10 000

Приложение 79 к заключению о результатах общественных обсуждений по проекту решения Совета депутатов города Новосибирска «О внесении изменений в решение Совета депутатов города Новосибирска от 24.06.2009 № 1288 «О Правилах землепользования и застройки города Новосибирска»

Приложение 74 к карте границ территорий, предусматривающих осуществление деятельности по комплексному развитию территории

Фрагмент карты границ территорий, предусматривающих осуществление деятельности по комплексному развитию территории

74 территория по улице Лазарева



Масштаб 1 : 5 000

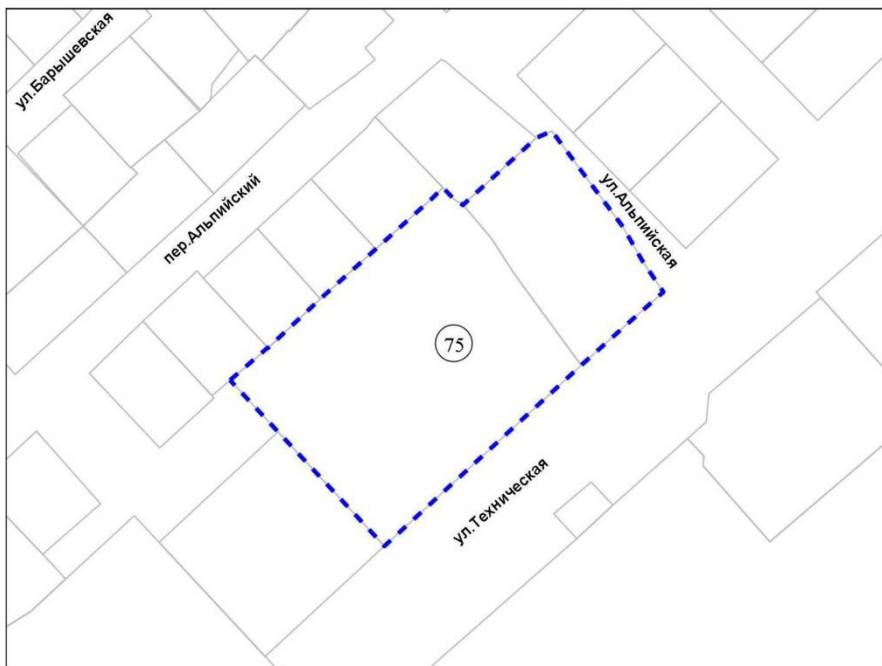
Приложение 80 к заключению о результатах общественных обсуждений по проекту решения Совета депутатов города Новосибирска «О внесении изменений в решение Совета депутатов города Новосибирска от 24.06.2009 № 1288 «О Правилах землепользования и застройки города Новосибирска»

Приложение 75 к карте границ территорий, предусматривающих осуществление деятельности по комплексному развитию территории

Фрагмент карты границ территорий, предусматривающих осуществление деятельности по комплексному развитию территории



территория, ограниченная улицами Технической и Альпийской



Масштаб 1 : 2 000

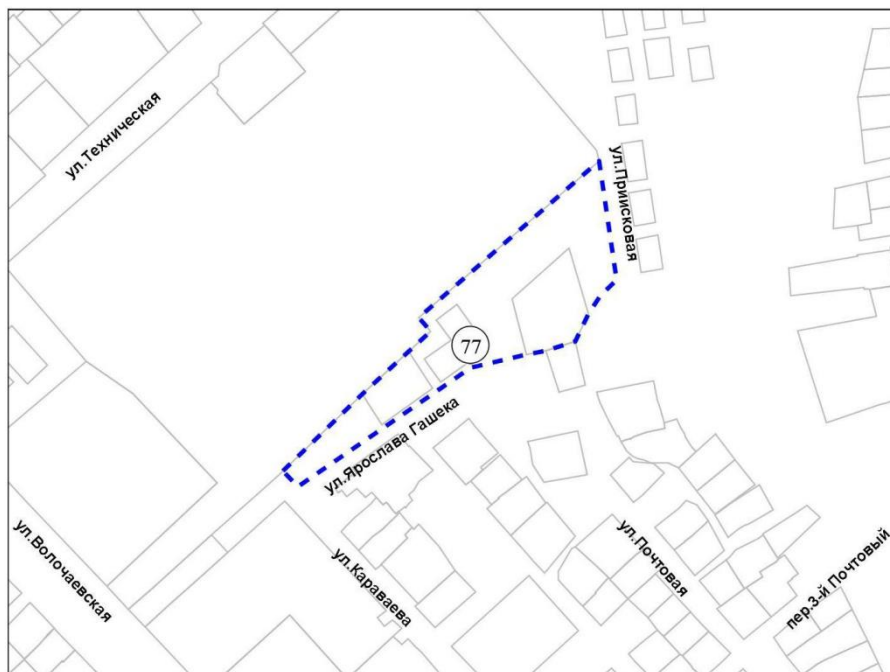
Приложение 82 к заключению о результатах общественных обсуждений по проекту решения Совета депутатов города Новосибирска «О внесении изменений в решение Совета депутатов города Новосибирска от 24.06.2009 № 1288 «О Правилах землепользования и застройки города Новосибирска»

Приложение 77 к карте границ территорий, предусматривающих осуществление деятельности по комплексному развитию территории

Фрагмент карты границ территорий, предусматривающих осуществление деятельности по комплексному развитию территории



территория, ограниченная улицами Приисковой, Ярослава Гашека



Масштаб 1 : 5 000

Приложение 83 к заключению о результатах общественных обсуждений по проекту решения Совета депутатов города Новосибирска «О внесении изменений в решение Совета депутатов города Новосибирска от 24.06.2009 № 1288 «О Правилах землепользования и застройки города Новосибирска»

Приложение 78 к карте границ территорий, предусматривающих осуществление деятельности по комплексному развитию территории

Фрагмент карты границ территорий, предусматривающих осуществление деятельности по комплексному развитию территории

78 территория по улице Добролюбова



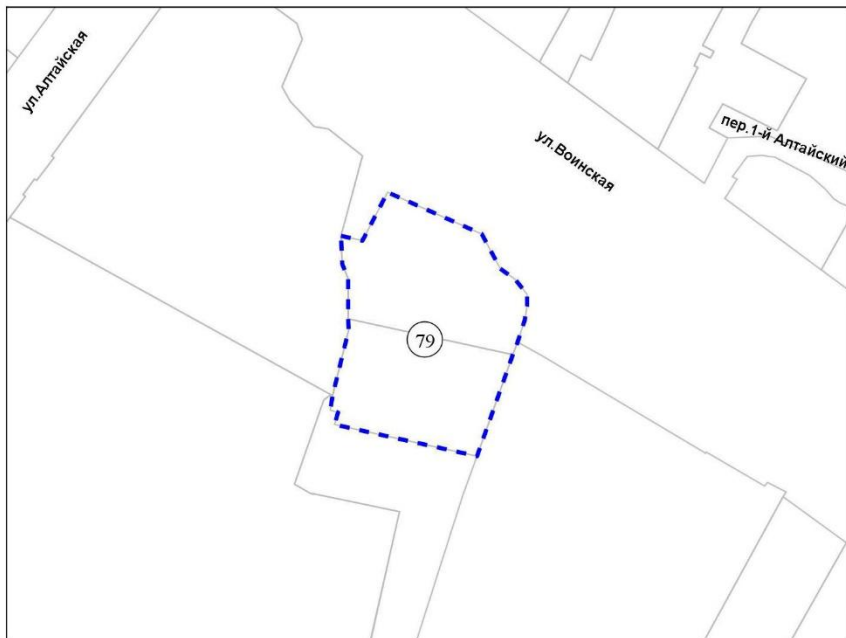
Масштаб 1:1 000

Приложение 84 к заключению о результатах общественных обсуждений по проекту решения Совета депутатов города Новосибирска «О внесении изменений в решение Совета депутатов города Новосибирска от 24.06.2009 № 1288 «О Правилах землепользования и застройки города Новосибирска»

Приложение 79 к карте границ территорий, предусматривающих осуществление деятельности по комплексному развитию территории

Фрагмент карты границ территорий, предусматривающих осуществление деятельности по комплексному развитию территории

79 территория по улице Воинская



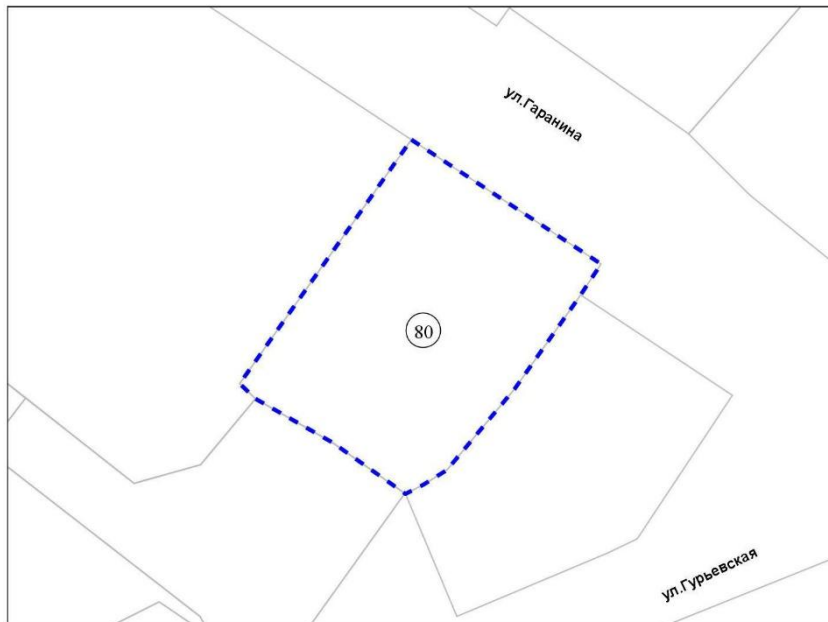
Масштаб 1:2 000

Приложение 85 к заключению о результатах общественных обсуждений по проекту решения Совета депутатов города Новосибирска «О внесении изменений в решение Совета депутатов города Новосибирска от 24.06.2009 № 1288 «О Правилах землепользования и застройки города Новосибирска»

Приложение 80 к карте границ территорий, предусматривающих осуществление деятельности по комплексному развитию территории

Фрагмент карты границ территорий, предусматривающих осуществление деятельности по комплексному развитию территории

80 территория по улице Гаранина



Масштаб 1:1 000

Приложение 86 к заключению о результатах общественных обсуждений по проекту решения Совета депутатов города Новосибирска «О внесении изменений в решение Совета депутатов города Новосибирска от 24.06.2009 № 1288 «О Правилах землепользования и застройки города Новосибирска»

Приложение 81 к карте границ территорий, предусматривающих осуществление деятельности по комплексному развитию территории

Фрагмент карты границ территорий, предусматривающих осуществление деятельности по комплексному развитию территории

81 территория по улице Московская



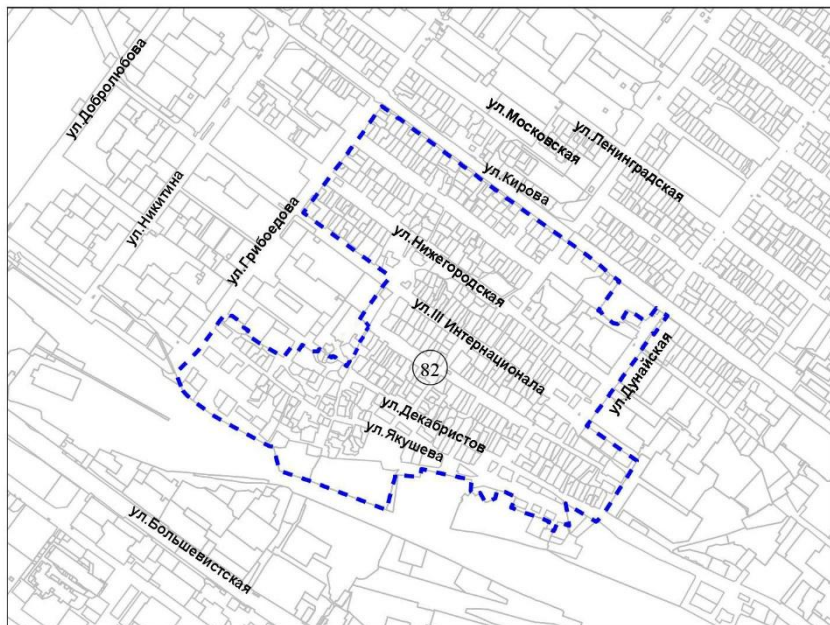
Масштаб 1:2 000

Приложение 87 к заключению о результатах общественных обсуждений по проекту решения Совета депутатов города Новосибирска «О внесении изменений в решение Совета депутатов города Новосибирска от 24.06.2009 № 1288 «О Правилах землепользования и застройки города Новосибирска»

Приложение 82 к карте границ территорий, предусматривающих осуществление деятельности по комплексному развитию территории

Фрагмент карты границ территорий, предусматривающих осуществление деятельности по комплексному развитию территории

82 территория, ограниченная улицами Грибоедова, Кирова, Дунайской, Якушева



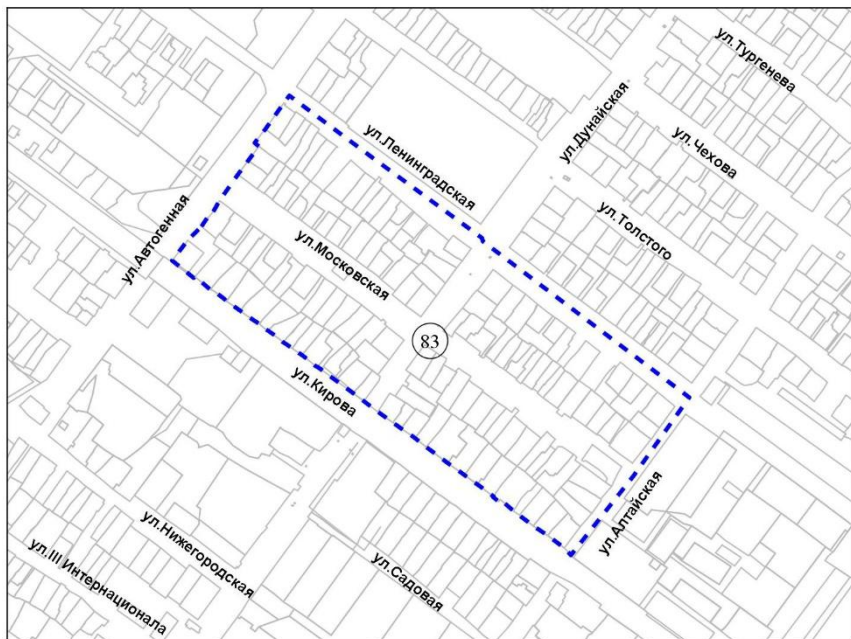
Масштаб 1:15 000

Приложение 88 к заключению о результатах общественных обсуждений по проекту решения Совета депутатов города Новосибирска «О внесении изменений в решение Совета депутатов города Новосибирска от 24.06.2009 № 1288 «О Правилах землепользования и застройки города Новосибирска»

Приложение 83 к карте границ территорий, предусматривающих осуществление деятельности по комплексному развитию территории

Фрагмент карты границ территорий, предусматривающих осуществление деятельности по комплексному развитию территории

83 территория, ограниченная улицами Автогенной, Ленинградской, Алтайской, Кирова



Масштаб 1:7 000

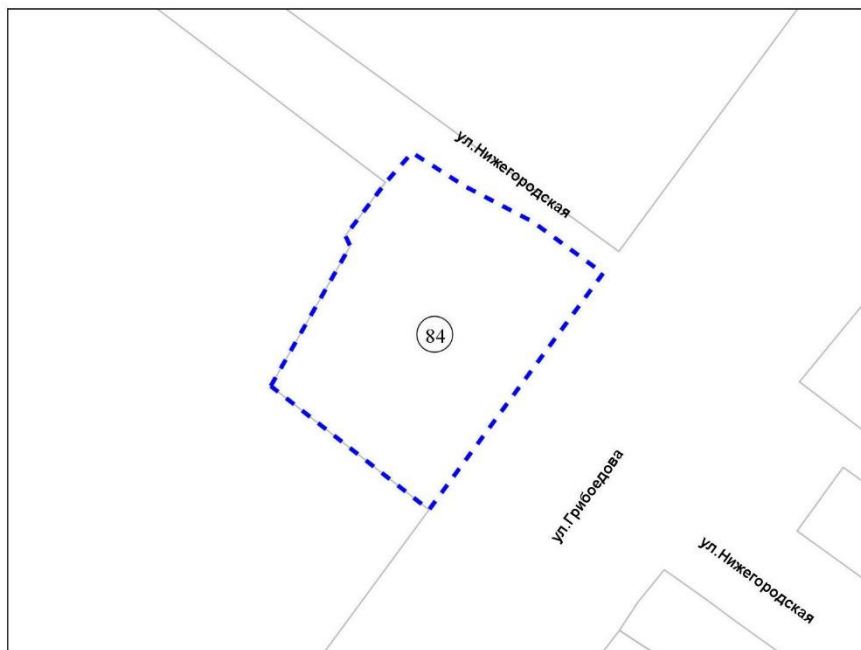
Приложение 89 к заключению о результатах общественных обсуждений по проекту решения Совета депутатов города Новосибирска «О внесении изменений в решение Совета депутатов города Новосибирска от 24.06.2009 № 1288 «О Правилах землепользования и застройки города Новосибирска»

Приложение 84 к карте границ территорий, предусматривающих осуществление деятельности по комплексному развитию территории

Фрагмент карты границ территорий, предусматривающих осуществление деятельности по комплексному развитию территории

84

территория, ограниченная улицами Грибоедова и Нижегородской



Масштаб 1:1 000

Приложение 90 к заключению о результатах общественных обсуждений по проекту решения Совета депутатов города Новосибирска «О внесении изменений в решение Совета депутатов города Новосибирска от 24.06.2009 № 1288 «О Правилах землепользования и застройки города Новосибирска»

Приложение 85 к карте границ территорий, предусматривающих осуществление деятельности по комплексному развитию территории

Фрагмент карты границ территорий, предусматривающих осуществление деятельности по комплексному развитию территории

85 территория по улице Декабристов



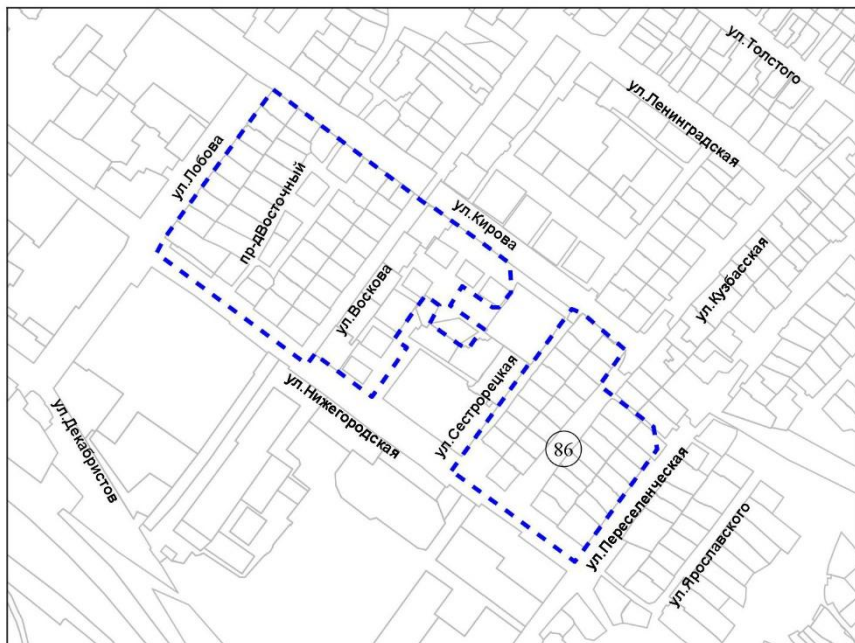
Масштаб 1:2 000

Приложение 91 к заключению о результатах общественных обсуждений по проекту решения Совета депутатов города Новосибирска «О внесении изменений в решение Совета депутатов города Новосибирска от 24.06.2009 № 1288 «О Правилах землепользования и застройки города Новосибирска»

Приложение 86 к карте границ территорий, предусматривающих осуществление деятельности по комплексному развитию территории

Фрагмент карты границ территорий, предусматривающих осуществление деятельности по комплексному развитию территории

86 территория, ограниченная улицами Лобова, Кирова, Переселенческой, Нижегородской



Масштаб 1:7 000

Приложение 92 к заключению о результатах общественных обсуждений по проекту решения Совета депутатов города Новосибирска «О внесении изменений в решение Совета депутатов города Новосибирска от 24.06.2009 № 1288 «О Правилах землепользования и застройки города Новосибирска»

Приложение 87 к карте границ территорий, предусматривающих осуществление деятельности по комплексному развитию территории

Фрагмент карты границ территорий, предусматривающих осуществление деятельности по комплексному развитию территории

87 территория по улице Пролетарская



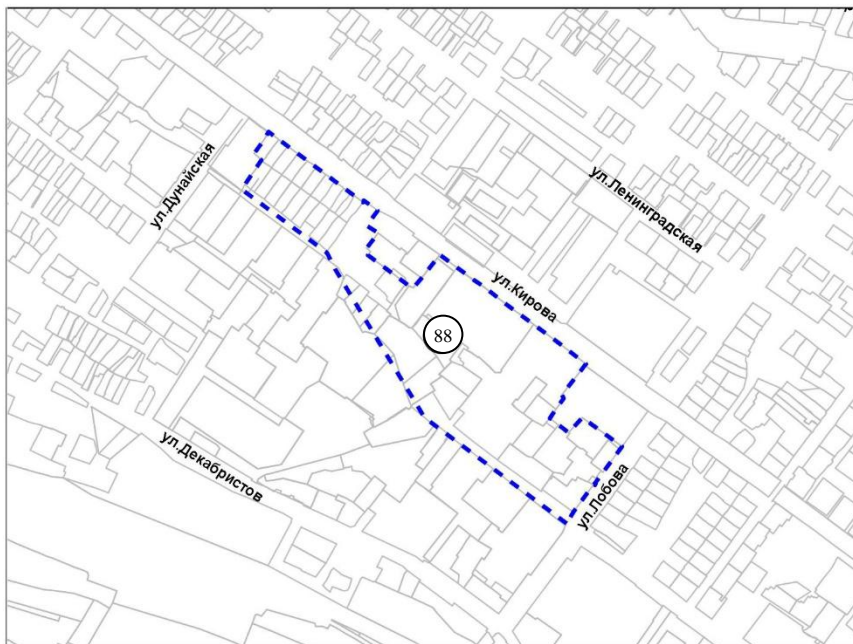
Масштаб 1:1 000

Приложение 93 к заключению о результатах общественных обсуждений по проекту решения Совета депутатов города Новосибирска «О внесении изменений в решение Совета депутатов города Новосибирска от 24.06.2009 № 1288 «О Правилах землепользования и застройки города Новосибирска»

Приложение 88 к карте границ территорий, предусматривающих осуществление деятельности по комплексному развитию территории

Фрагмент карты границ территорий, предусматривающих осуществление деятельности по комплексному развитию территории

88 территория по улице Кирова



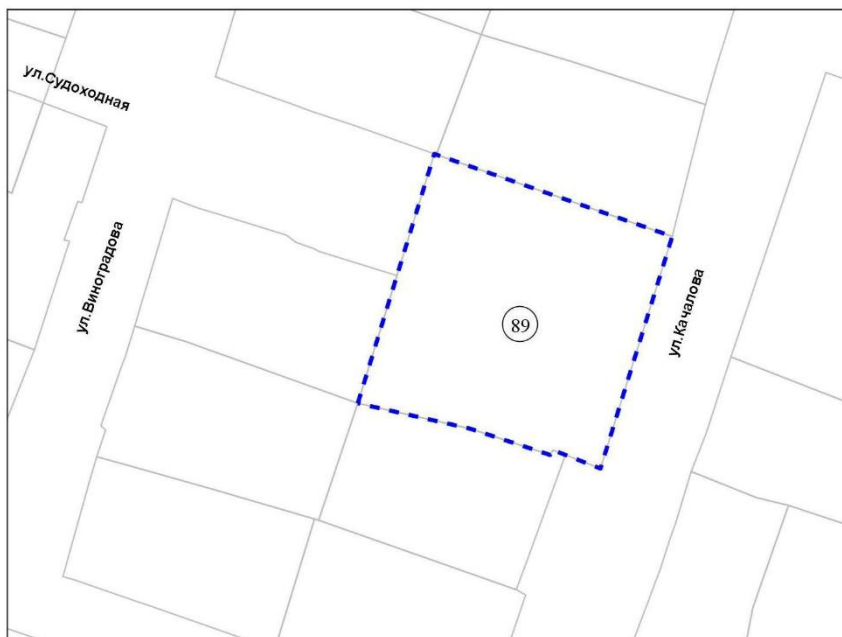
Масштаб 1:10 000

Приложение 94 к заключению о результатах общественных обсуждений по проекту решения Совета депутатов города Новосибирска «О внесении изменений в решение Совета депутатов города Новосибирска от 24.06.2009 № 1288 «О Правилах землепользования и застройки города Новосибирска»

Приложение 89 к карте границ территорий, предусматривающих осуществление деятельности по комплексному развитию территории

Фрагмент карты границ территорий, предусматривающих осуществление деятельности по комплексному развитию территории

89 территория по улице Качалова



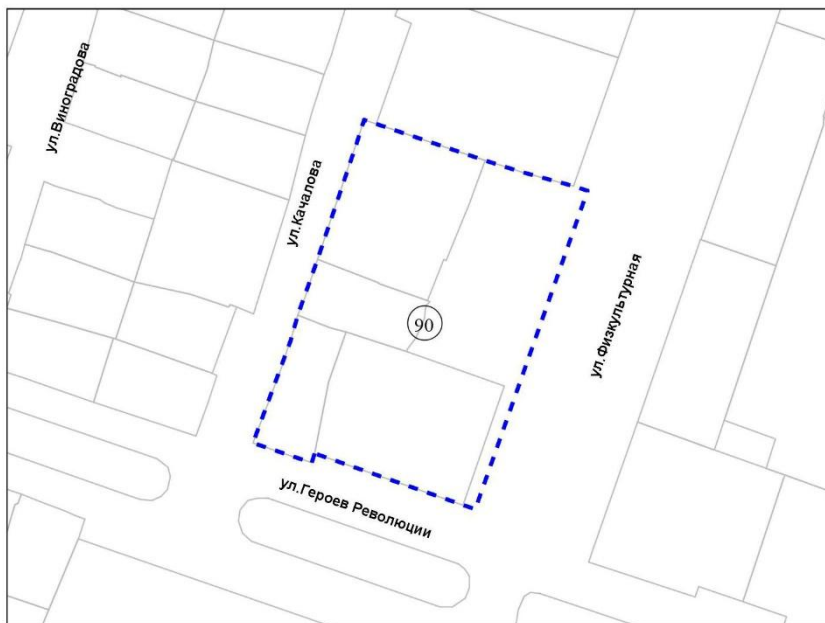
Масштаб 1:1 000

Приложение 95 к заключению о результатах общественных обсуждений по проекту решения Совета депутатов города Новосибирска «О внесении изменений в решение Совета депутатов города Новосибирска от 24.06.2009 № 1288 «О Правилах землепользования и застройки города Новосибирска»

Приложение 90 к карте границ территорий, предусматривающих осуществление деятельности по комплексному развитию территории

Фрагмент карты границ территорий, предусматривающих осуществление деятельности по комплексному развитию территории

90 территория, ограниченная улицами Героев Революции, Физкультурной, Качалова



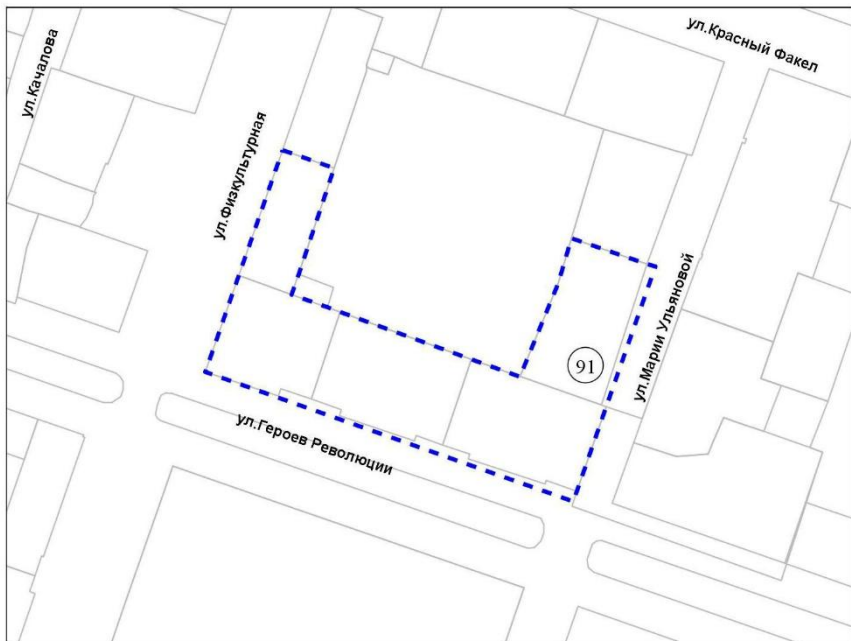
Масштаб 1:2 000

Приложение 96 к заключению о результатах общественных обсуждений по проекту решения Совета депутатов города Новосибирска «О внесении изменений в решение Совета депутатов города Новосибирска от 24.06.2009 № 1288 «О Правилах землепользования и застройки города Новосибирска»

Приложение 91 к карте границ территорий, предусматривающих осуществление деятельности по комплексному развитию территории

Фрагмент карты границ территорий, предусматривающих осуществление деятельности по комплексному развитию территории

91 территория, ограниченная улицами Физкультурной, Героев Революции, Марии Ульяновой



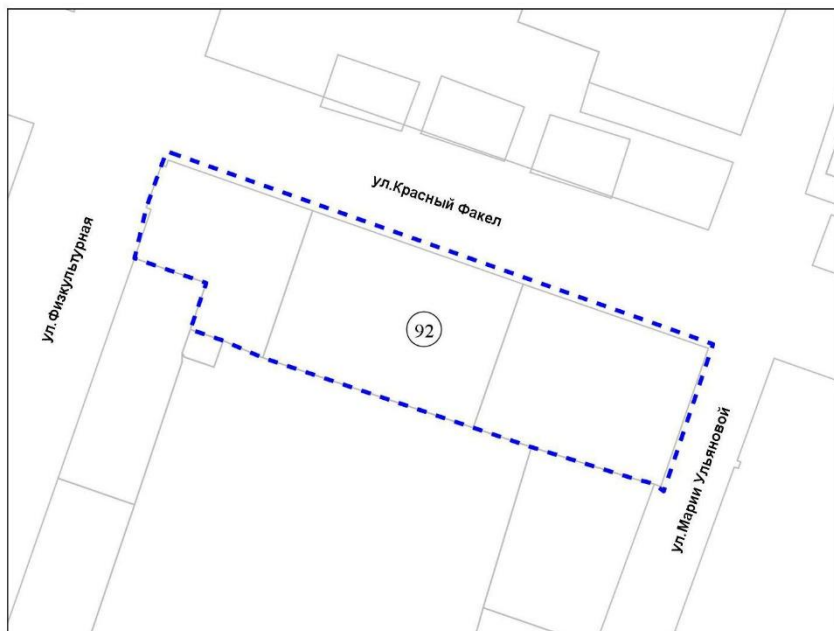
Масштаб 1:3 000

Приложение 97 к заключению о результатах общественных обсуждений по проекту решения Совета депутатов города Новосибирска «О внесении изменений в решение Совета депутатов города Новосибирска от 24.06.2009 № 1288 «О Правилах землепользования и застройки города Новосибирска»

Приложение 92 к карте границ территорий, предусматривающих осуществление деятельности по комплексному развитию территории

Фрагмент карты границ территорий, предусматривающих осуществление деятельности по комплексному развитию территории

92 территория, ограниченная улицами Красный Факел, Физкультурной, Марии Ульяновой



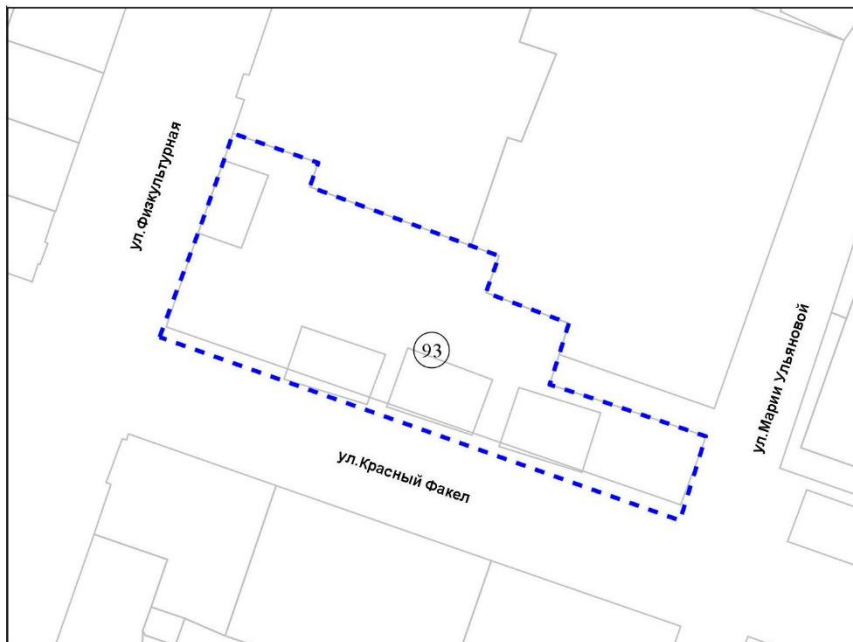
Масштаб 1:2 000

Приложение 98 к заключению о результатах общественных обсуждений по проекту решения Совета депутатов города Новосибирска «О внесении изменений в решение Совета депутатов города Новосибирска от 24.06.2009 № 1288 «О Правилах землепользования и застройки города Новосибирска»

Приложение 93 к карте границ территорий, предусматривающих осуществление деятельности по комплексному развитию территории

Фрагмент карты границ территорий, предусматривающих осуществление деятельности по комплексному развитию территории

93 территория, ограниченная улицами Физкультурной, Красный Факел, Марии Ульяновой



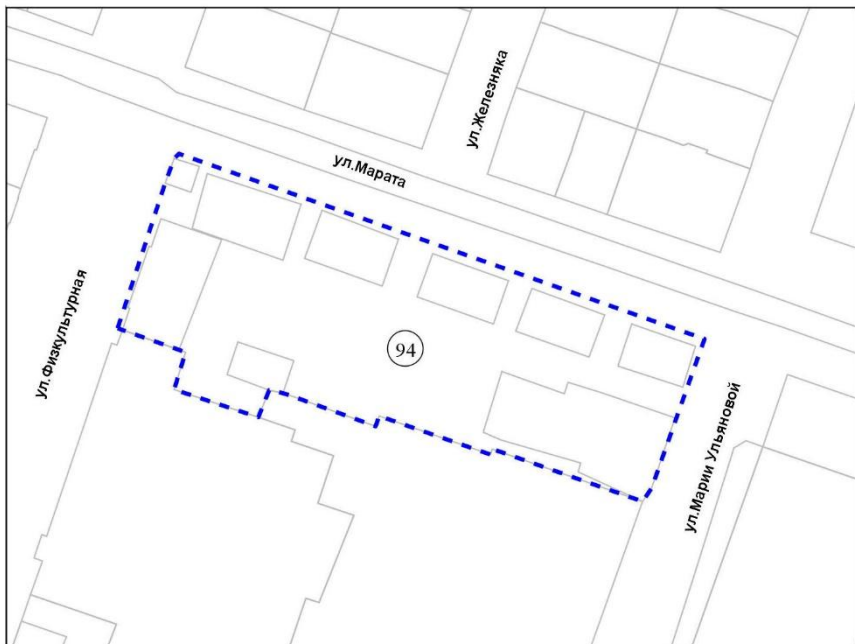
Масштаб 1:2 000

Приложение 99 к заключению о результатах общественных обсуждений по проекту решения Совета депутатов города Новосибирска «О внесении изменений в решение Совета депутатов города Новосибирска от 24.06.2009 № 1288 «О Правилах землепользования и застройки города Новосибирска»

Приложение 94 к карте границ территорий, предусматривающих осуществление деятельности по комплексному развитию территории

Фрагмент карты границ территорий, предусматривающих осуществление деятельности по комплексному развитию территории

94 территория, ограниченная улицами Физкультурной, Марата, Марии Ульяновой



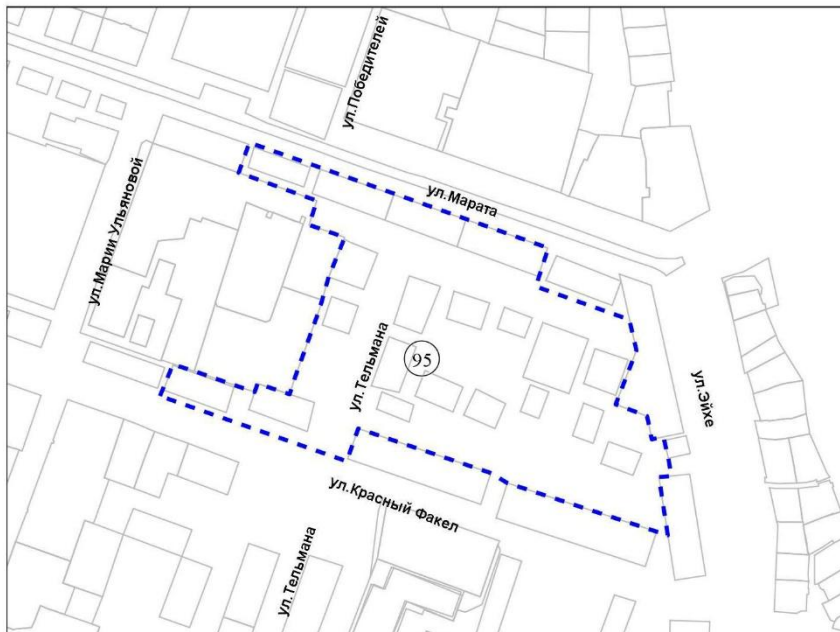
Масштаб 1:5 000

Приложение 100 к заключению о результатах общественных обсуждений по проекту решения Совета депутатов города Новосибирска «О внесении изменений в решение Совета депутатов города Новосибирска от 24.06.2009 № 1288 «О Правилах землепользования и застройки города Новосибирска»

Приложение 95 к карте границ территорий, предусматривающих осуществление деятельности по комплексному развитию территории

Фрагмент карты границ территорий, предусматривающих осуществление деятельности по комплексному развитию территории

95 территория, ограниченная улицами Марата, Эйхе, Красный Факел, Мариин Ульяновой



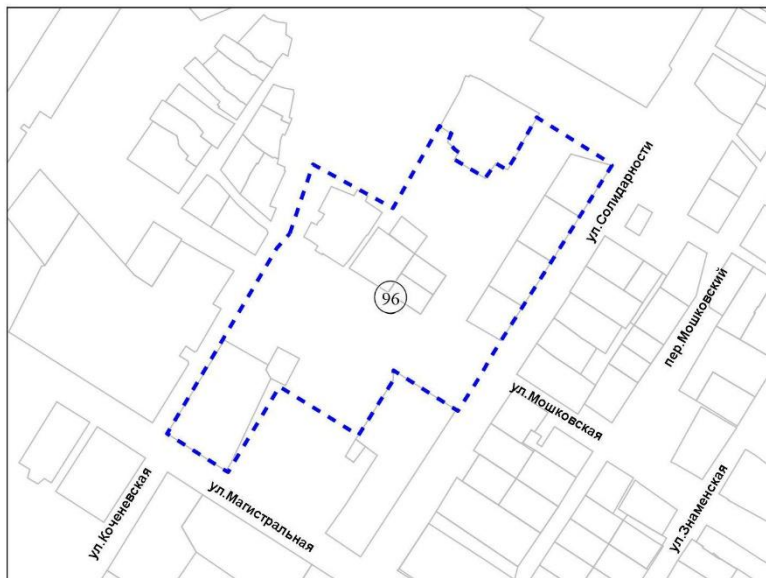
Масштаб 1:5 000

Приложение 101 к заключению о результатах общественных обсуждений по проекту решения Совета депутатов города Новосибирска «О внесении изменений в решение Совета депутатов города Новосибирска от 24.06.2009 № 1288 «О Правилах землепользования и застройки города Новосибирска»

Приложение 96 к карте границ территорий, предусматривающих осуществление деятельности по комплексному развитию территории

Фрагмент карты границ территорий, предусматривающих осуществление деятельности по комплексному развитию территории

96 территория, ограниченная улицами Солидарности, Магистральной, переулком Мошковским



Масштаб 1:5 000

Приложение 102 к заключению о результатах общественных обсуждений по проекту решения Совета депутатов города Новосибирска «О внесении изменений в решение Совета депутатов города Новосибирска от 24.06.2009 № 1288 «О Правилах землепользования и застройки города Новосибирска»

Приложение 97 к карте границ территорий, предусматривающих осуществление деятельности по комплексному развитию территории

Фрагмент карты границ территорий, предусматривающих осуществление деятельности по комплексному развитию территории

97 территория по улице Солидарности



Масштаб 1:1 000

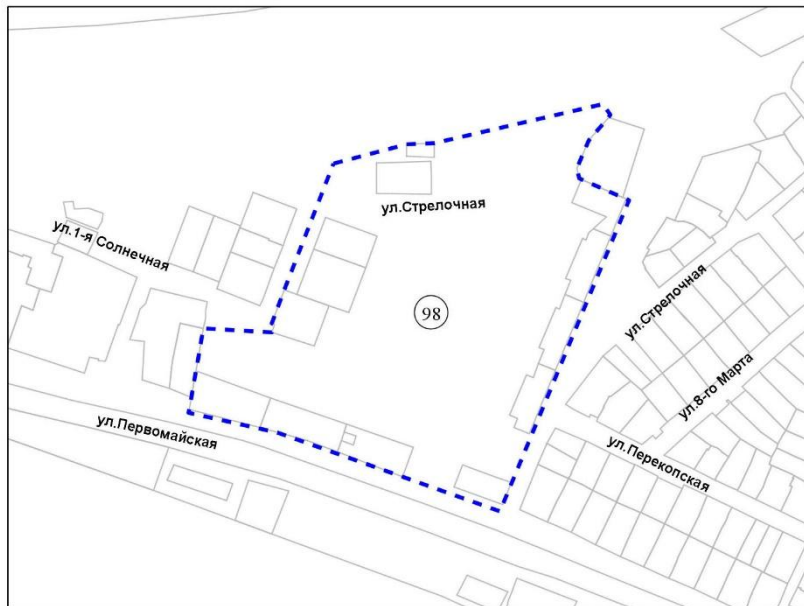
Приложение 103 к заключению о результатах общественных обсуждений по проекту решения Совета депутатов города Новосибирска «О внесении изменений в решение Совета депутатов города Новосибирска от 24.06.2009 № 1288 «О Правилах землепользования и застройки города Новосибирска»

Приложение 98 к карте границ территорий, предусматривающих осуществление деятельности по комплексному развитию территории

Фрагмент карты границ территорий, предусматривающих осуществление деятельности по комплексному развитию территории

98

территория, ограниченная улицами Первомайской и Стрелочной



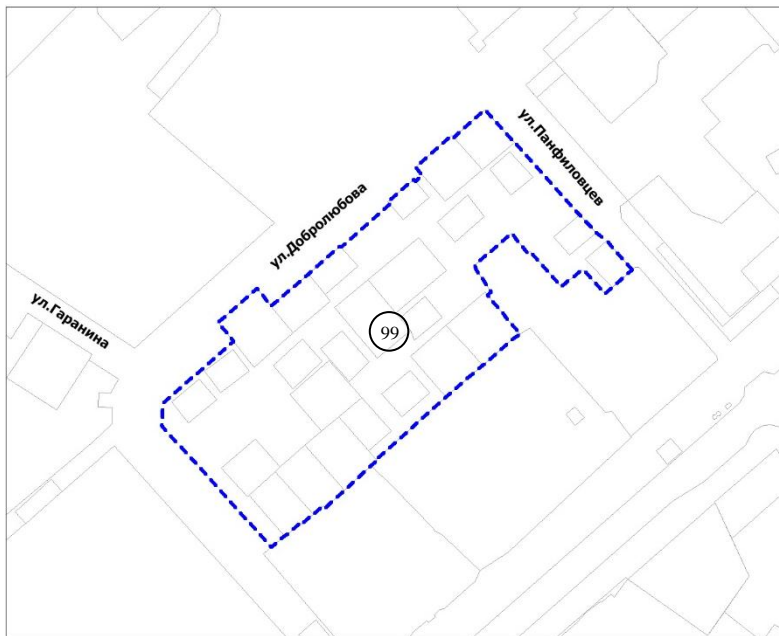
Масштаб 1:5 000

Приложение 104 к заключению о результатах общественных обсуждений по проекту решения Совета депутатов города Новосибирска «О внесении изменений в решение Совета депутатов города Новосибирска от 24.06.2009 № 1288 «О Правилах землепользования и застройки города Новосибирска»

Приложение 99 к карте границ территорий, предусматривающих осуществление деятельности по комплексному развитию территории

Фрагмент карты границ территорий, предусматривающих осуществление деятельности по комплексному развитию территории

99 территория, ограниченная улицами Добролюбова и Панфиловцев



Масштаб 1:3 000

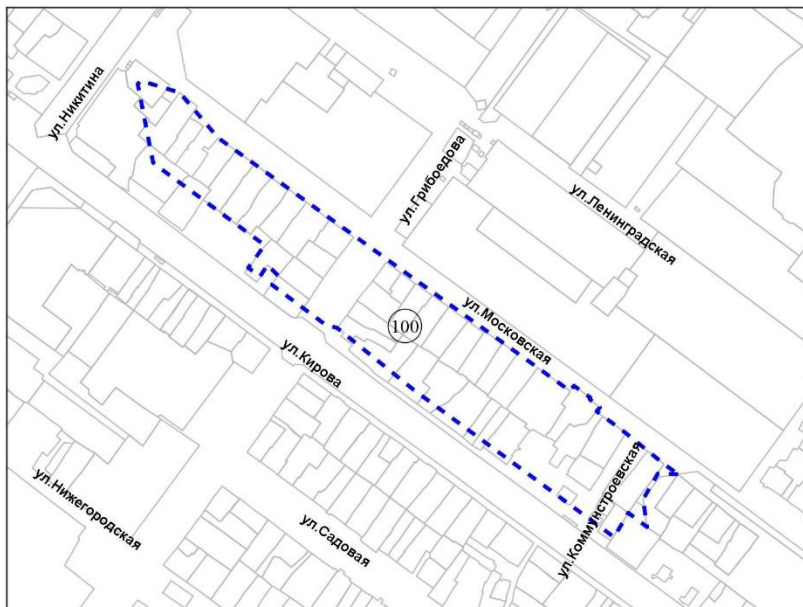
Приложение 105 к заключению о результатах общественных обсуждений по проекту решения Совета депутатов города Новосибирска «О внесении изменений в решение Совета депутатов города Новосибирска от 24.06.2009 № 1288 «О Правилах землепользования и застройки города Новосибирска»

Приложение 100 к карте границ территорий, предусматривающих осуществление деятельности по комплексному развитию территории

Фрагмент карты границ территорий, предусматривающих осуществление деятельности по комплексному развитию территории



территория, ограниченная улицами Никитина, Московской, Кирова



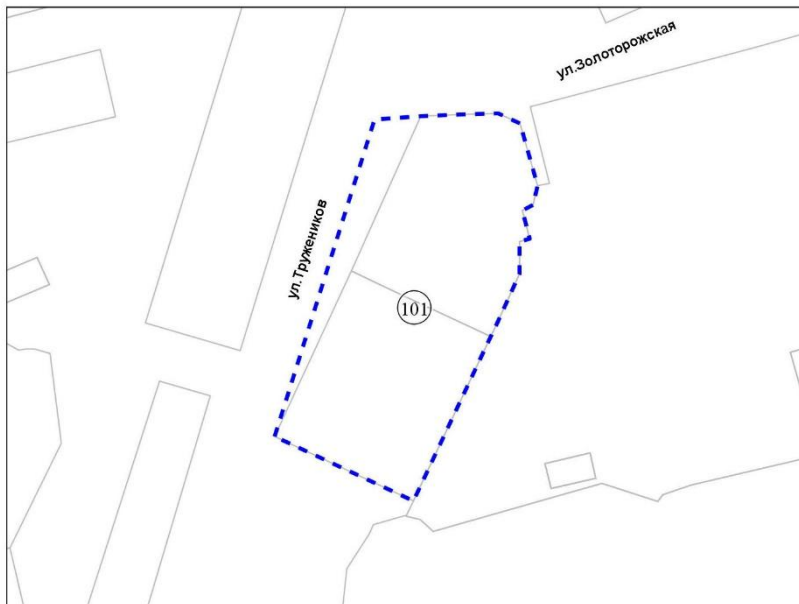
Масштаб 1:5 000

Приложение 106 к заключению о результатах общественных обсуждений по проекту решения Совета депутатов города Новосибирска «О внесении изменений в решение Совета депутатов города Новосибирска от 24.06.2009 № 1288 «О Правилах землепользования и застройки города Новосибирска»

Приложение 101 к карте границ территорий, предусматривающих осуществление деятельности по комплексному развитию территории

Фрагмент карты границ территорий, предусматривающих осуществление деятельности по комплексному развитию территории

101 территория, ограниченная улицами Тружеников и Золоторожской



Масштаб 1:2 000

Приложение 107 к заключению о результатах общественных обсуждений по проекту решения Совета депутатов города Новосибирска «О внесении изменений в решение Совета депутатов города Новосибирска от 24.06.2009 № 1288 «О Правилах землепользования и застройки города Новосибирска»

Приложение 102 к карте границ территорий, предусматривающих осуществление деятельности по комплексному развитию территории

Фрагмент карты границ территорий, предусматривающих осуществление деятельности по комплексному развитию территории



территория, ограниченная улицами Лескова и Грибоедова



Масштаб 1:2 000

Приложение 108 к заключению о результатах общественных обсуждений по проекту решения Совета депутатов города Новосибирска «О внесении изменений в решение Совета депутатов города Новосибирска от 24.06.2009 № 1288 «О Правилах землепользования и застройки города Новосибирска»

Приложение 103 к карте границ территорий, предусматривающих осуществление деятельности по комплексному развитию территории

Фрагмент карты границ территорий, предусматривающих осуществление деятельности по комплексному развитию территории

103 территория, ограниченная улицами Степной, Тихвинской, переулком 2-м Станиславского



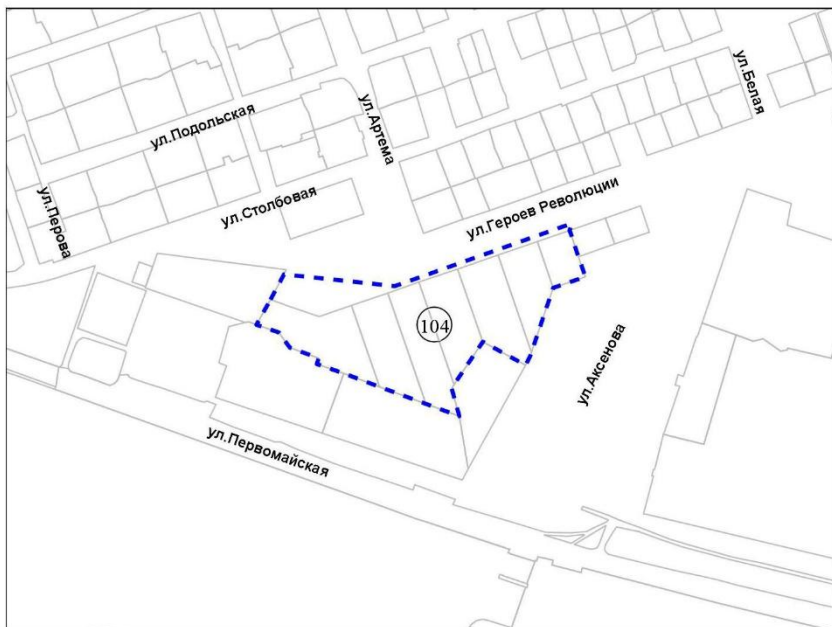
Масштаб 1:2 000

Приложение 109 к заключению о результатах общественных обсуждений по проекту решения Совета депутатов города Новосибирска «О внесении изменений в решение Совета депутатов города Новосибирска от 24.06.2009 № 1288 «О Правилах землепользования и застройки города Новосибирска»

Приложение 104 к карте границ территорий, предусматривающих осуществление деятельности по комплексному развитию территории

Фрагмент карты границ территорий, предусматривающих осуществление деятельности по комплексному развитию территории

104 территория, ограниченная улицами Аксенова, Героев Революции, Первомайской



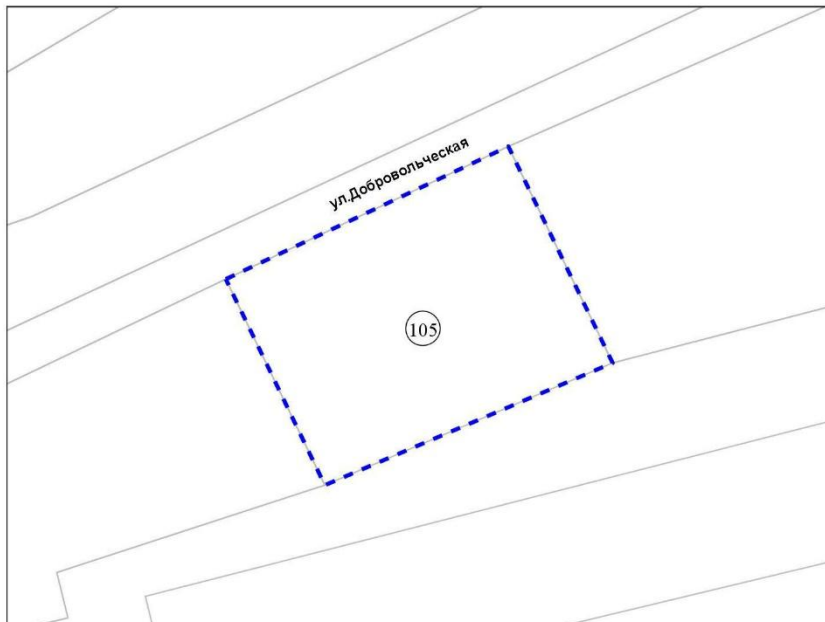
Масштаб 1:5 000

Приложение 110 к заключению о результатах общественных обсуждений по проекту решения Совета депутатов города Новосибирска «О внесении изменений в решение Совета депутатов города Новосибирска от 24.06.2009 № 1288 «О Правилах землепользования и застройки города Новосибирска»

Приложение 105 к карте границ территорий, предусматривающих осуществление деятельности по комплексному развитию территории

Фрагмент карты границ территорий, предусматривающих осуществление деятельности по комплексному развитию территории

105 территория по улице Добровольческая



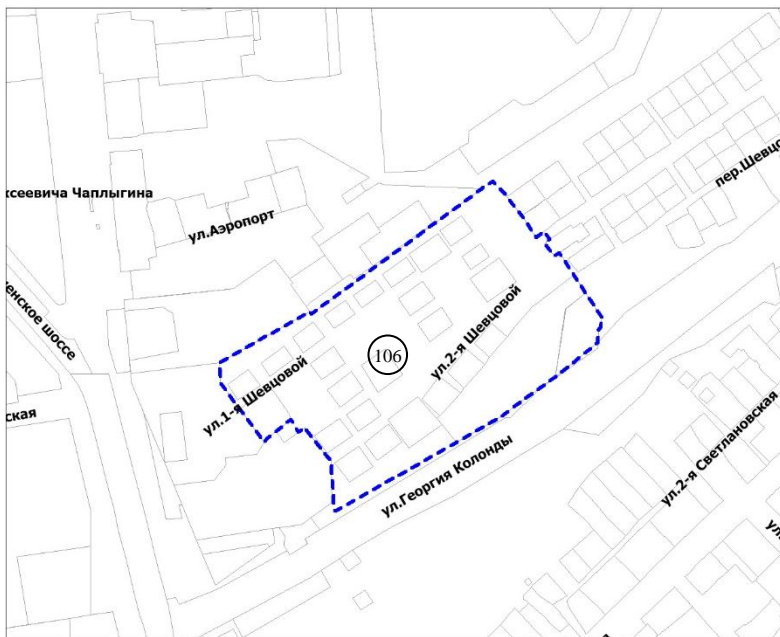
Масштаб 1:1 000

Приложение 111 к заключению о результатах общественных обсуждений по проекту решения Совета депутатов города Новосибирска «О внесении изменений в решение Совета депутатов города Новосибирска от 24.06.2009 № 1288 «О Правилах землепользования и застройки города Новосибирска»

Приложение 106 к карте границ территорий, предусматривающих осуществление деятельности по комплексному развитию территории

Фрагмент карты границ территорий, предусматривающих осуществление деятельности по комплексному развитию территории

106 территория, ограниченная улицами Аэропорт, 1-й Шевцовой, Георгия Колонды



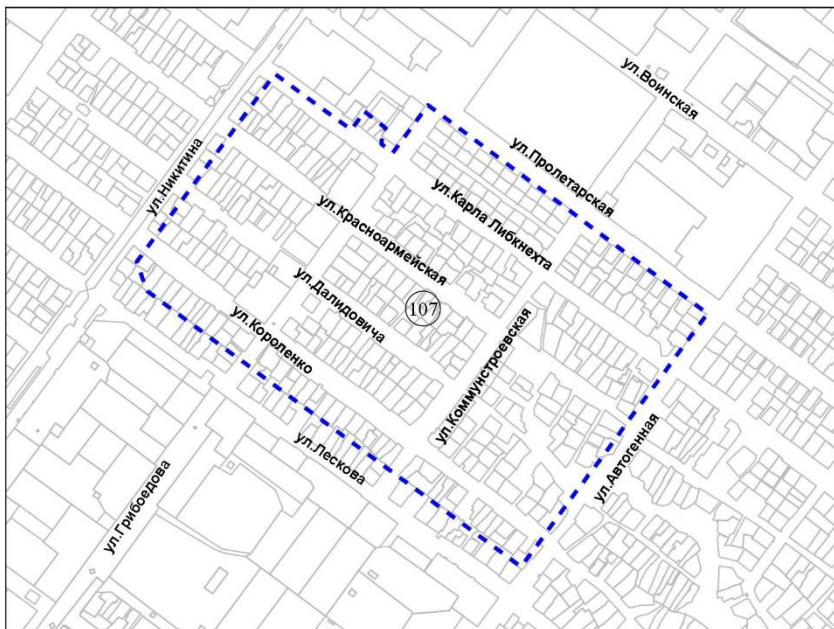
Масштаб 1:4 000

Приложение 112 к заключению о результатах общественных обсуждений по проекту решения Совета депутатов города Новосибирска «О внесении изменений в решение Совета депутатов города Новосибирска от 24.06.2009 № 1288 «О Правилах землепользования и застройки города Новосибирска»

Приложение 107 к карте границ территорий, предусматривающих осуществление деятельности по комплексному развитию территории

Фрагмент карты границ территорий, предусматривающих осуществление деятельности по комплексному развитию территории

107 территория, ограниченная улицами Пролетарской, Автогенной, Лескова, Никитина



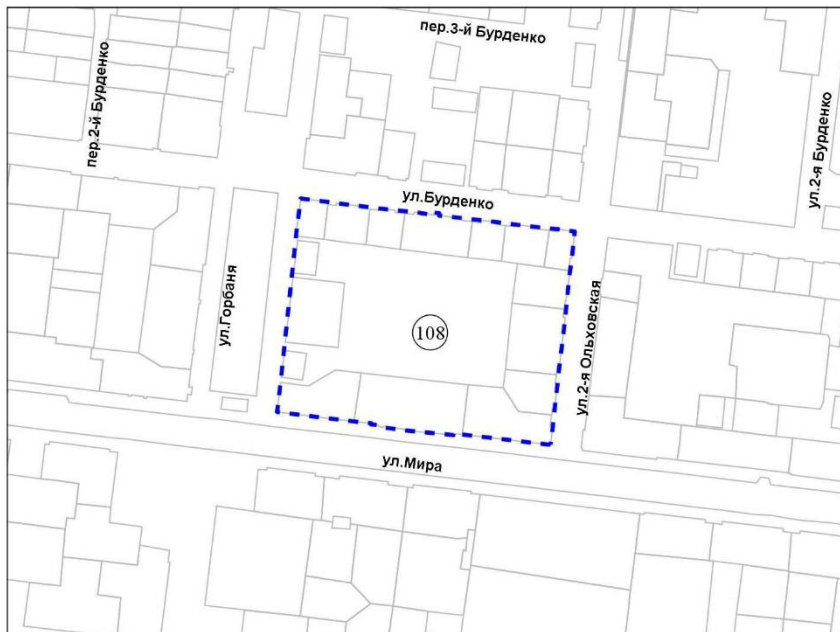
Масштаб 1:10 000

Приложение 113 к заключению о результатах общественных обсуждений по проекту решения Совета депутатов города Новосибирска «О внесении изменений в решение Совета депутатов города Новосибирска от 24.06.2009 № 1288 «О Правилах землепользования и застройки города Новосибирска»

Приложение 108 к карте границ территорий, предусматривающих осуществление деятельности по комплексному развитию территории

Фрагмент карты границ территорий, предусматривающих осуществление деятельности по комплексному развитию территории

108 территория по улице Мира



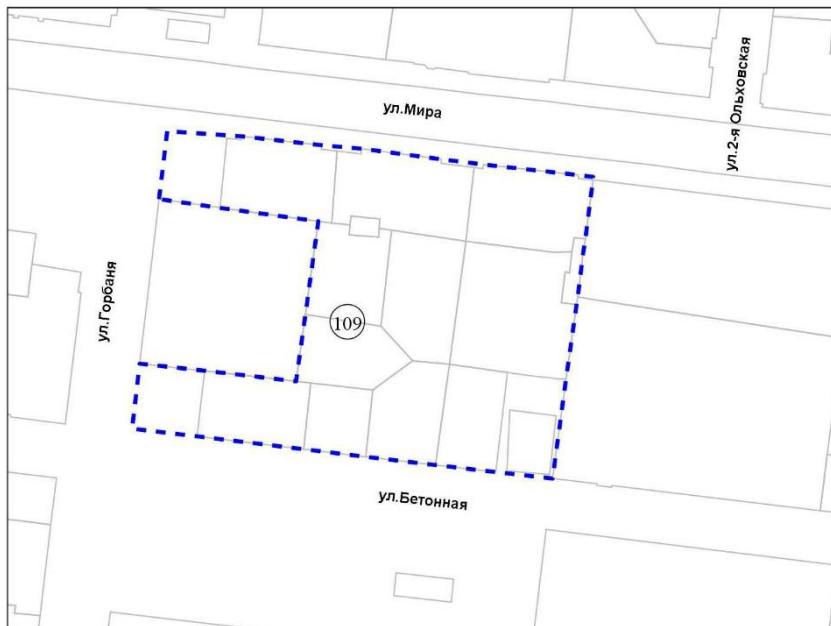
Масштаб 1:5 000

Приложение 114 к заключению о результатах общественных обсуждений по проекту решения Совета депутатов города Новосибирска «О внесении изменений в решение Совета депутатов города Новосибирска от 24.06.2009 № 1288 «О Правилах землепользования и застройки города Новосибирска»

Приложение 109 к карте границ территорий, предусматривающих осуществление деятельности по комплексному развитию территории

Фрагмент карты границ территорий, предусматривающих осуществление деятельности по комплексному развитию территории

109 территория по улице Бетонная



Масштаб 1:3 000

Приложение 115 к заключению о результатах общественных обсуждений по проекту решения Совета депутатов города Новосибирска «О внесении изменений в решение Совета депутатов города Новосибирска от 24.06.2009 № 1288 «О Правилах землепользования и застройки города Новосибирска»

Приложение 110 к карте границ территорий, предусматривающих осуществление деятельности по комплексному развитию территории

Фрагмент карты границ территорий, предусматривающих осуществление деятельности по комплексному развитию территории

110 территория, ограниченная улицами Беловежской и Чукотской



Масштаб 1:2 000

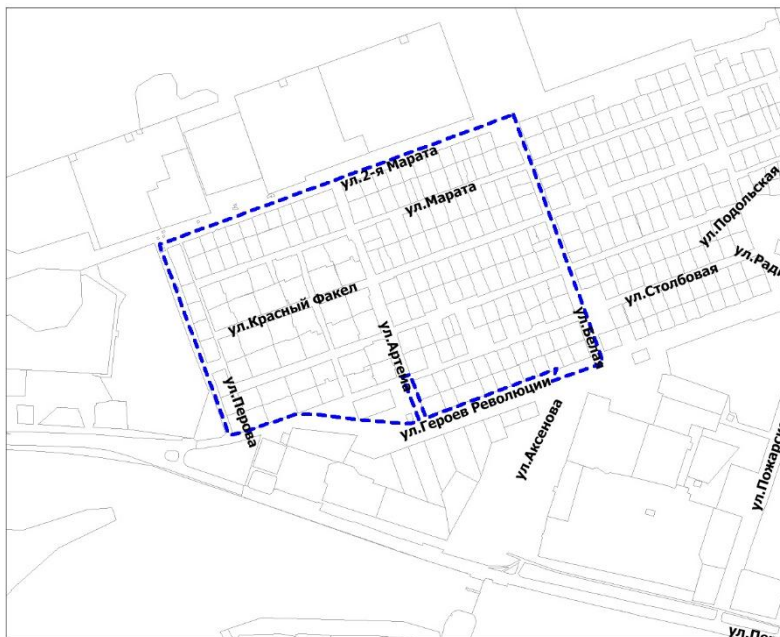
Приложение 116 к заключению о результатах общественных обсуждений по проекту решения Совета депутатов города Новосибирска «О внесении изменений в решение Совета депутатов города Новосибирска от 24.06.2009 № 1288 «О Правилах землепользования и застройки города Новосибирска»

Приложение 111 к карте границ территорий, предусматривающих осуществление деятельности по комплексному развитию территории

Фрагмент карты границ территорий, предусматривающих осуществление деятельности по комплексному развитию территории

111

территория, ограниченная улицами Героев Революции, Белая и 2-я Марата



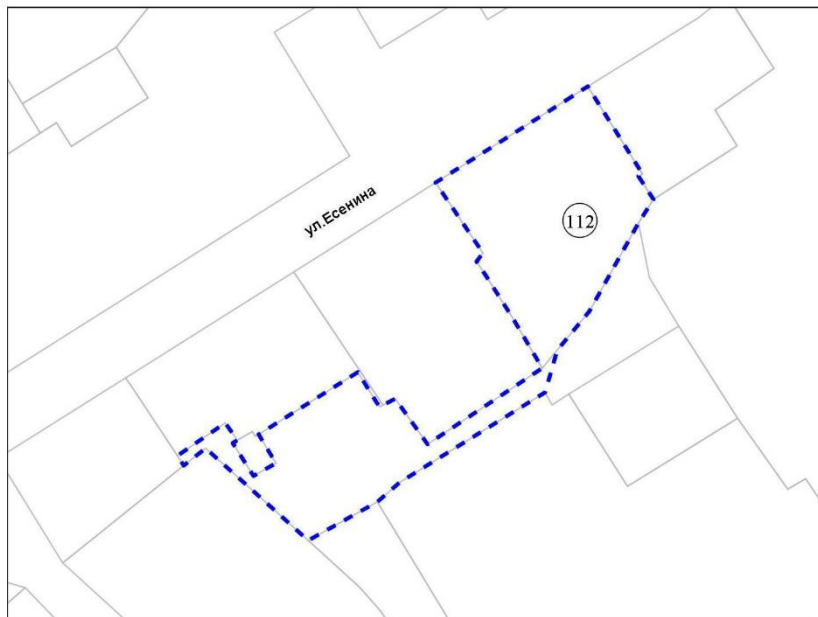
Масштаб 1:8 000

Приложение 117 к заключению о результатах общественных обсуждений по проекту решения Совета депутатов города Новосибирска «О внесении изменений в решение Совета депутатов города Новосибирска от 24.06.2009 № 1288 «О Правилах землепользования и застройки города Новосибирска»

Приложение 112 к карте границ территорий, предусматривающих осуществление деятельности по комплексному развитию территории

Фрагмент карты границ территорий, предусматривающих осуществление деятельности по комплексному развитию территории

112 территория по улице Есенина



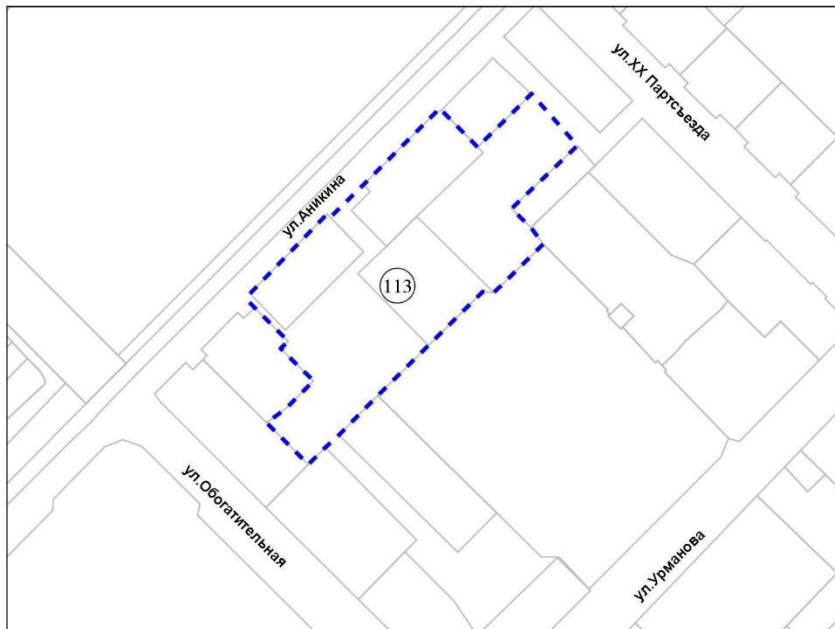
Масштаб 1:2 000

Приложение 118 к заключению о результатах общественных обсуждений по проекту решения Совета депутатов города Новосибирска «О внесении изменений в решение Совета депутатов города Новосибирска от 24.06.2009 № 1288 «О Правилах землепользования и застройки города Новосибирска»

Приложение 113 к карте границ территорий, предусматривающих осуществление деятельности по комплексному развитию территории

Фрагмент карты границ территорий, предусматривающих осуществление деятельности по комплексному развитию территории

113 территория по улице Аникина



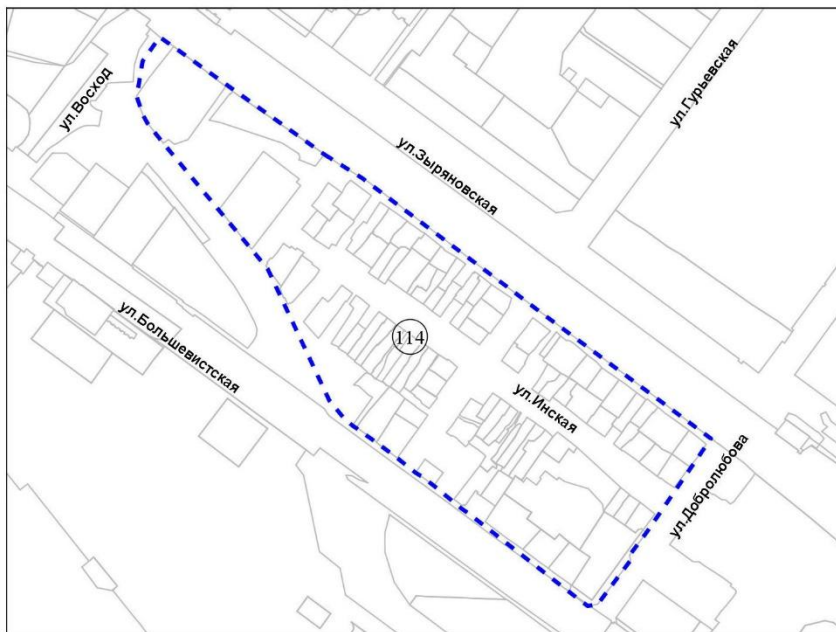
Масштаб 1:3 000

Приложение 119 к заключению о результатах общественных обсуждений по проекту решения Совета депутатов города Новосибирска «О внесении изменений в решение Совета депутатов города Новосибирска от 24.06.2009 № 1288 «О Правилах землепользования и застройки города Новосибирска»

Приложение 114 к карте границ территорий, предусматривающих осуществление деятельности по комплексному развитию территории

Фрагмент карты границ территорий, предусматривающих осуществление деятельности по комплексному развитию территории

114 территория, ограниченная улицами Добролюбова, Зыряновской, Восход, Большевицкой



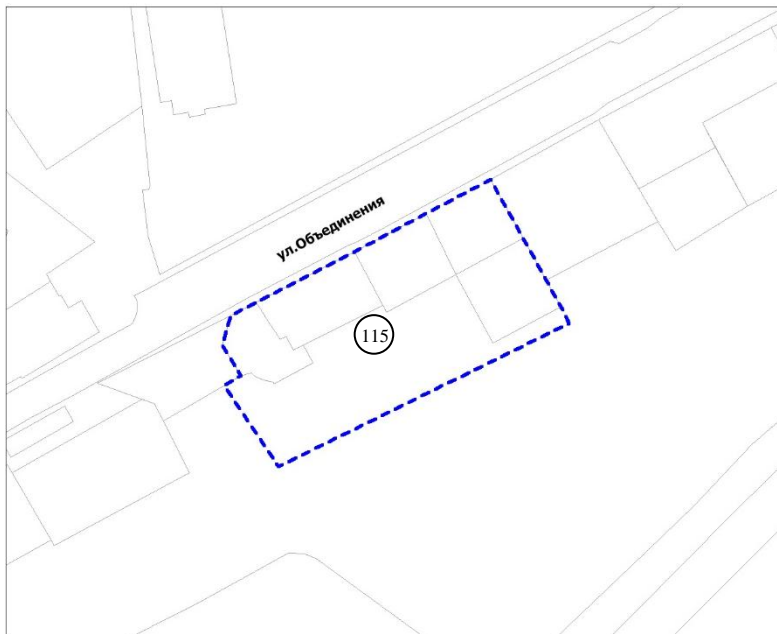
Масштаб 1:7 000

Приложение 120 к заключению о результатах общественных обсуждений по проекту решения Совета депутатов города Новосибирска «О внесении изменений в решение Совета депутатов города Новосибирска от 24.06.2009 № 1288 «О Правилах землепользования и застройки города Новосибирска»

Приложение 115 к карте границ территорий, предусматривающих осуществление деятельности по комплексному развитию территории

Фрагмент карты границ территорий, предусматривающих осуществление деятельности по комплексному развитию территории

115 территория по улице Объединения



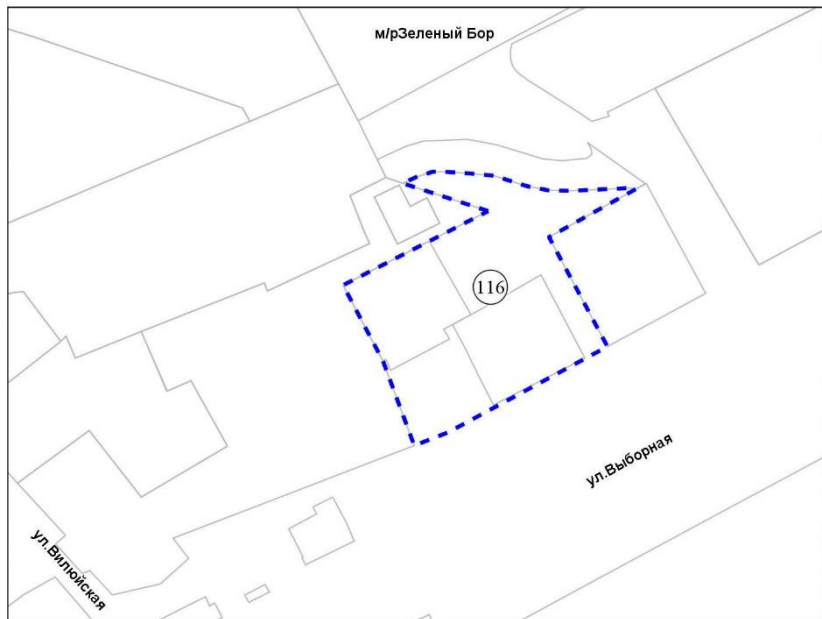
Масштаб 1:2 000

Приложение 121 к заключению о результатах общественных обсуждений по проекту решения Совета депутатов города Новосибирска «О внесении изменений в решение Совета депутатов города Новосибирска от 24.06.2009 № 1288 «О Правилах землепользования и застройки города Новосибирска»

Приложение 116 к карте границ территорий, предусматривающих осуществление деятельности по комплексному развитию территории

Фрагмент карты границ территорий, предусматривающих осуществление деятельности по комплексному развитию территории

116 территория по улице Выборная



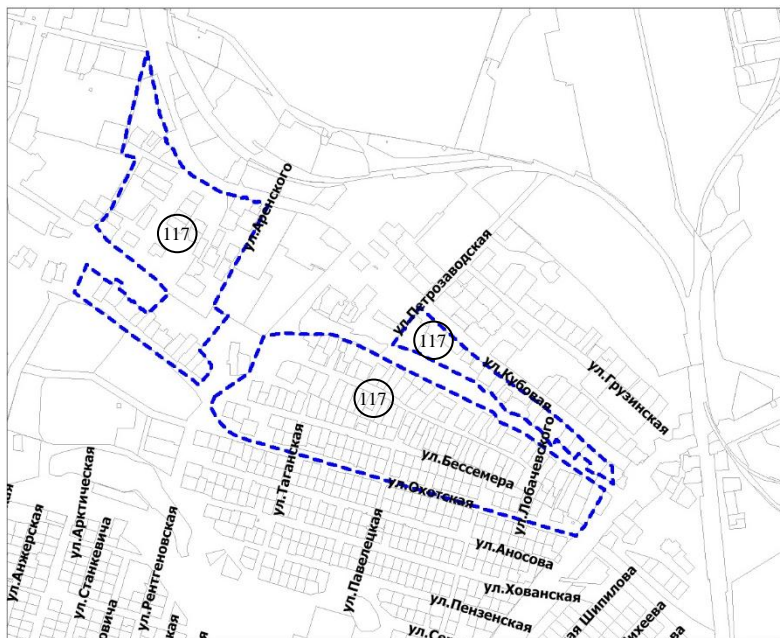
Масштаб 1:2 000

Приложение 122 к заключению о результатах общественных обсуждений по проекту решения Совета депутатов города Новосибирска «О внесении изменений в решение Совета депутатов города Новосибирска от 24.06.2009 № 1288 «О Правилах землепользования и застройки города Новосибирска»

Приложение 117 к карте границ территорий, предусматривающих осуществление деятельности по комплексному развитию территории

Фрагмент карты границ территорий, предусматривающих осуществление деятельности по комплексному развитию территории

117 территория, ограниченная улицами Аренского, Кубовой, Кедровой, Охотской



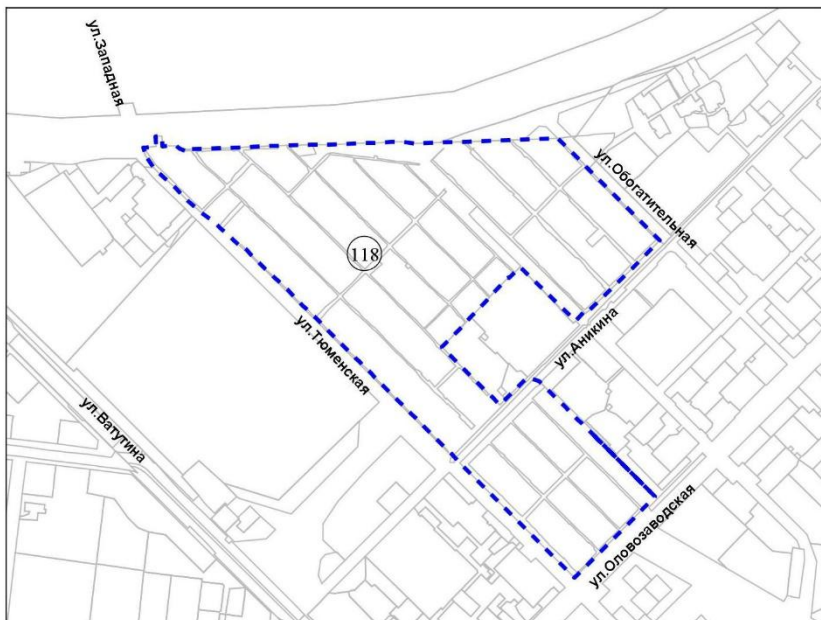
Масштаб 1:10 000

Приложение 123 к заключению о результатах общественных обсуждений по проекту решения Совета депутатов города Новосибирска «О внесении изменений в решение Совета депутатов города Новосибирска от 24.06.2009 № 1288 «О Правилах землепользования и застройки города Новосибирска»

Приложение 118 к карте границ территорий, предусматривающих осуществление деятельности по комплексному развитию территории

Фрагмент карты границ территорий, предусматривающих осуществление деятельности по комплексному развитию территории

118 территория, ограниченная улицами Тюменской, Оловозаводской, Аникина, Обогажительной



Масштаб 1:15 000

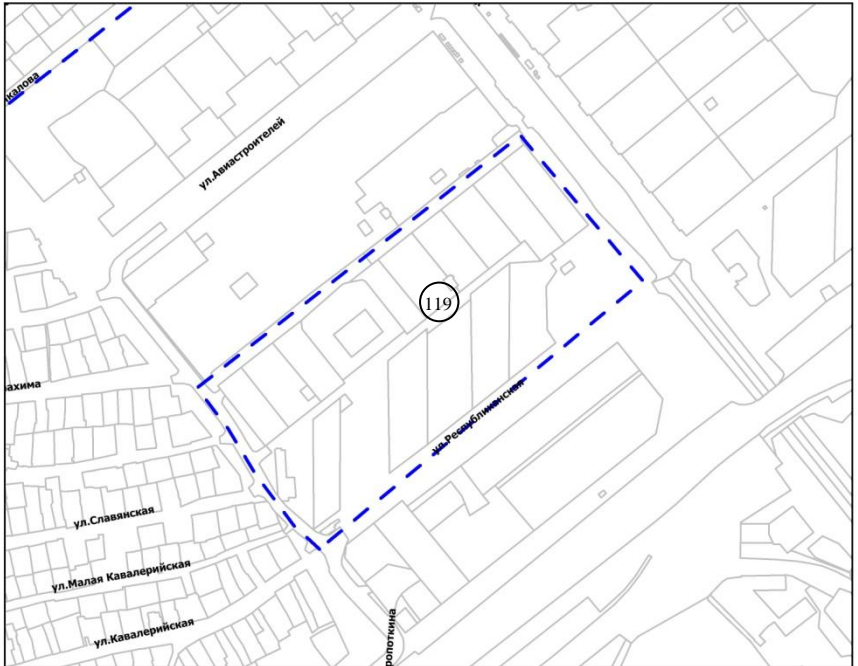
Приложение 124 к заключению о результатах общественных обсуждений по проекту решения Совета депутатов города Новосибирска «О внесении изменений в решение Совета депутатов города Новосибирска от 24.06.2009 № 1288 «О Правилах землепользования и застройки города Новосибирска»

Приложение 119 к карте границ территорий, предусматривающих осуществление деятельности по комплексному развитию территории

Фрагмент карты границ территорий, предусматривающих осуществление деятельности по комплексному развитию территории

119

территория по улице Республиканская



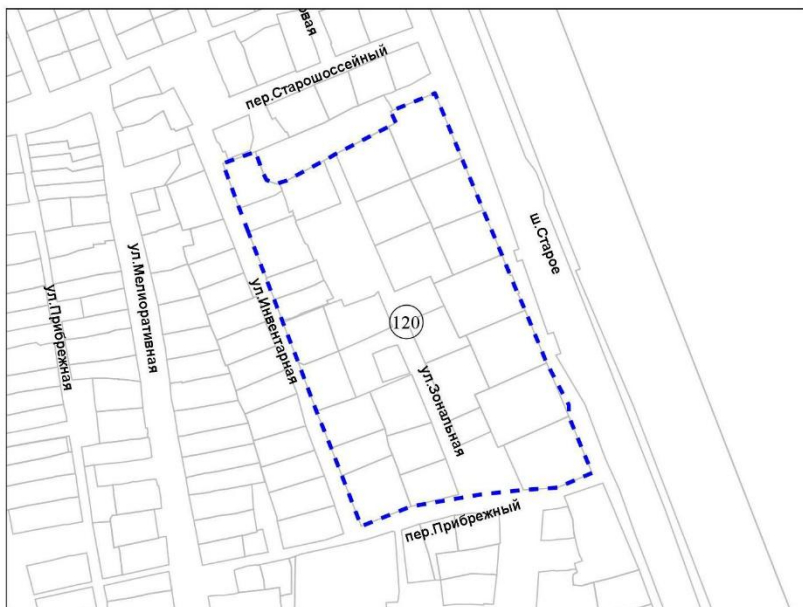
Масштаб 1 : 4 000

Приложение 125 к заключению о результатах общественных обсуждений по проекту решения Совета депутатов города Новосибирска «О внесении изменений в решение Совета депутатов города Новосибирска от 24.06.2009 № 1288 «О Правилах землепользования и застройки города Новосибирска»

Приложение 120 к карте границ территорий, предусматривающих осуществление деятельности по комплексному развитию территории

Фрагмент карты границ территорий, предусматривающих осуществление деятельности по комплексному развитию территории

120 территория, ограниченная переулками Старошоссейным, Прибрежным, улицей Инвентарной, Старым шоссе



Масштаб 1:5 000

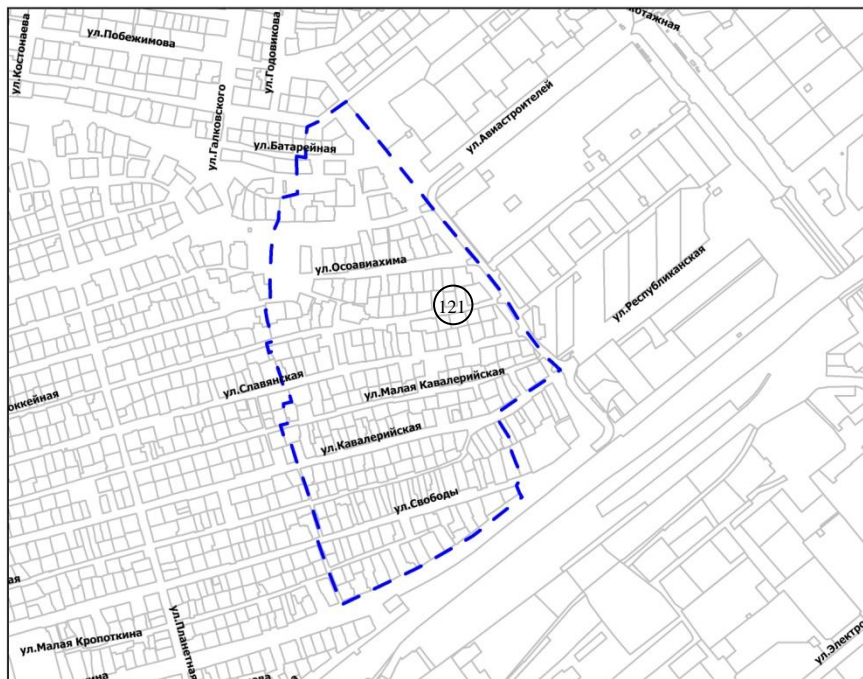
Приложение 126 к заключению о результатах общественных обсуждений по проекту решения Совета депутатов города Новосибирска «О внесении изменений в решение Совета депутатов города Новосибирска от 24.06.2009 № 1288 «О Правилах землепользования и застройки города Новосибирска»

Приложение 121 к карте границ территорий, предусматривающих осуществление деятельности по комплексному развитию территории

Фрагмент карты границ территорий, предусматривающих осуществление деятельности по комплексному развитию территории

121

территория по улице Малая Кавалерийская



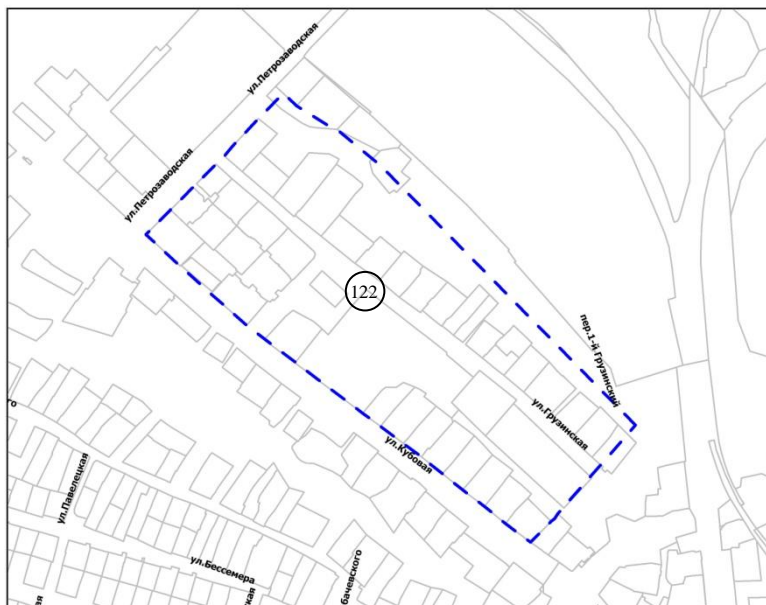
Масштаб 1 : 4 000

Приложение 127 к заключению о результатах общественных обсуждений по проекту решения Совета депутатов города Новосибирска «О внесении изменений в решение Совета депутатов города Новосибирска от 24.06.2009 № 1288 «О Правилах землепользования и застройки города Новосибирска»

Приложение 122 к карте границ территорий, предусматривающих осуществление деятельности по комплексному развитию территории

Фрагмент карты границ территорий, предусматривающих осуществление деятельности по комплексному развитию территории

122 территория по улице Кубовая



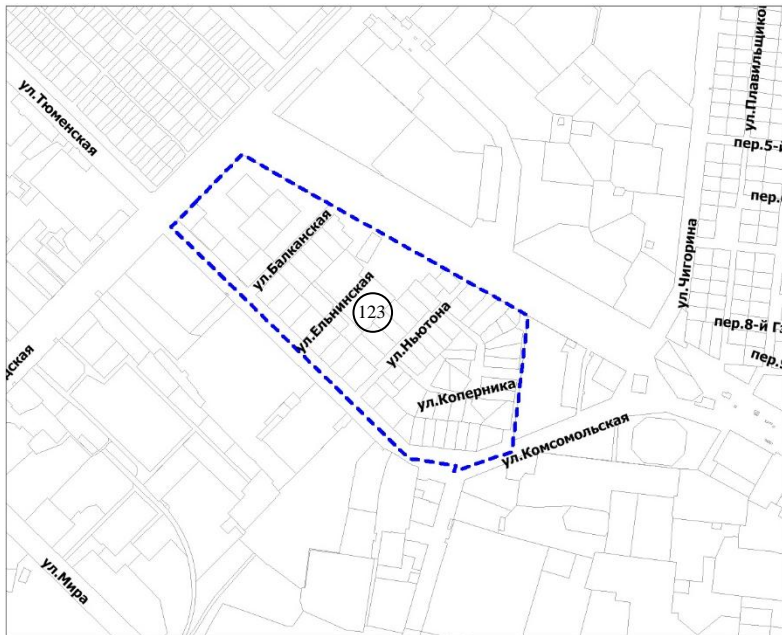
Масштаб 1:6 000

Приложение 128 к заключению о результатах общественных обсуждений по проекту решения Совета депутатов города Новосибирска «О внесении изменений в решение Совета депутатов города Новосибирска от 24.06.2009 № 1288 «О Правилах землепользования и застройки города Новосибирска»

Приложение 123 к карте границ территорий, предусматривающих осуществление деятельности по комплексному развитию территории

Фрагмент карты границ территорий, предусматривающих осуществление деятельности по комплексному развитию территории

123 территория, ограниченная улицами Тюменской, Комсомольской, Сержанта Кортаева, Оловозаводской



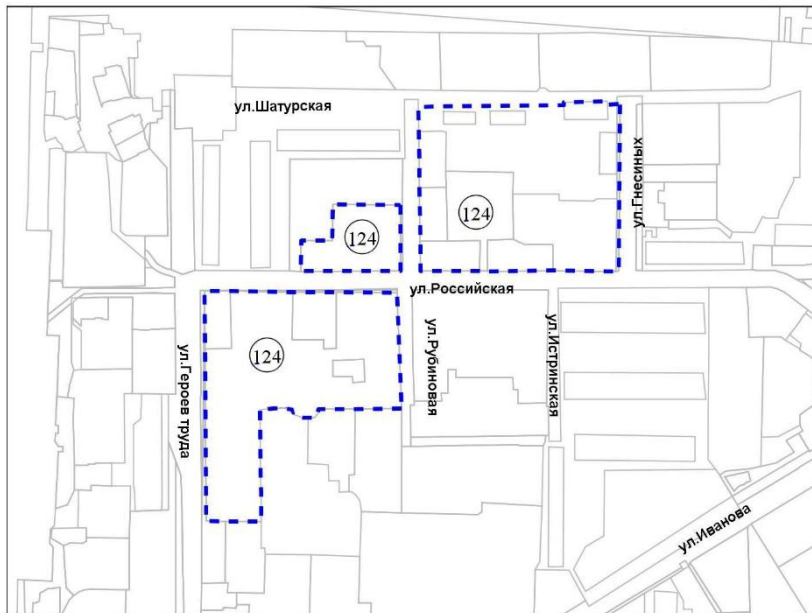
Масштаб 1:5 000

Приложение 129 к заключению о результатах общественных обсуждений по проекту решения Совета депутатов города Новосибирска «О внесении изменений в решение Совета депутатов города Новосибирска от 24.06.2009 № 1288 «О Правилах землепользования и застройки города Новосибирска»

Приложение 124 к карте границ территорий, предусматривающих осуществление деятельности по комплексному развитию территории

Фрагмент карты границ территорий, предусматривающих осуществление деятельности по комплексному развитию территории

124 территория по улице Российская



Масштаб 1:5 000

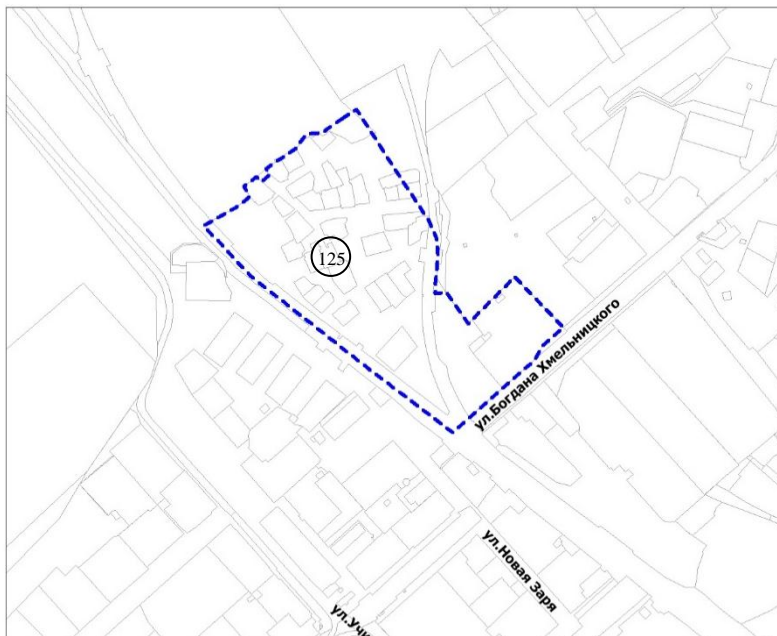
Приложение 130 к заключению о результатах общественных обсуждений по проекту решения Совета депутатов города Новосибирска «О внесении изменений в решение Совета депутатов города Новосибирска от 24.06.2009 № 1288 «О Правилах землепользования и застройки города Новосибирска»

Приложение 125 к карте границ территорий, предусматривающих осуществление деятельности по комплексному развитию территории

Фрагмент карты границ территорий, предусматривающих осуществление деятельности по комплексному развитию территории

125

территория по улице Богдана Хмельницкого



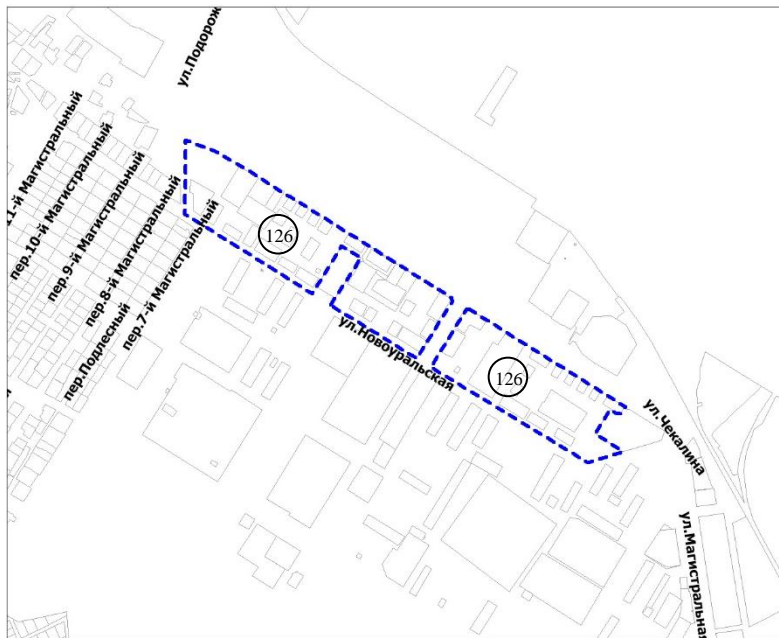
Масштаб 1:7 000

Приложение 131 к заключению о результатах общественных обсуждений по проекту решения Совета депутатов города Новосибирска «О внесении изменений в решение Совета депутатов города Новосибирска от 24.06.2009 № 1288 «О Правилах землепользования и застройки города Новосибирска»

Приложение 126 к карте границ территорий, предусматривающих осуществление деятельности по комплексному развитию территории

Фрагмент карты границ территорий, предусматривающих осуществление деятельности по комплексному развитию территории

126 территория по улице Новоуральская



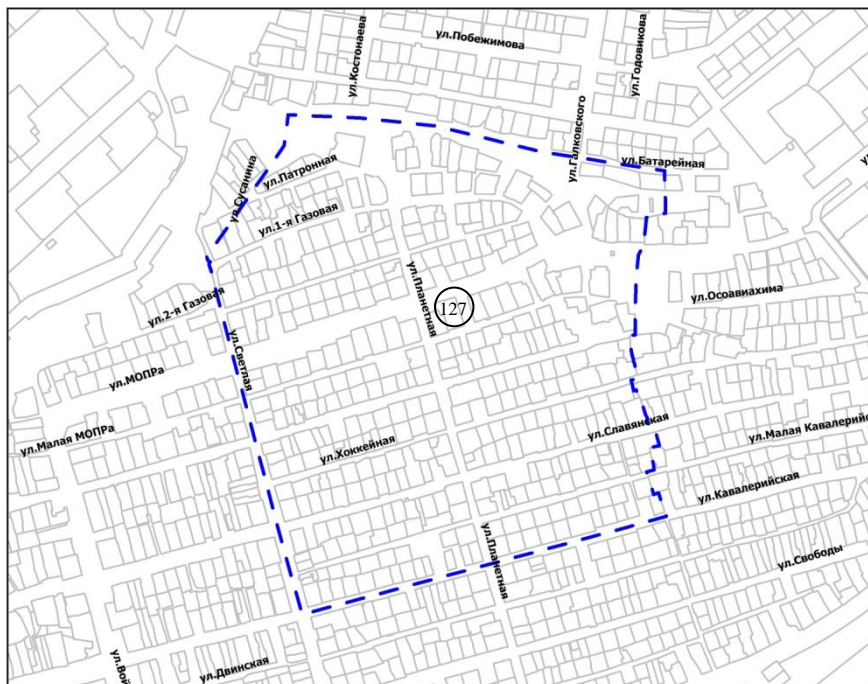
Масштаб 1:10 000

Приложение 132 к заключению о результатах общественных обсуждений по проекту решения Совета депутатов города Новосибирска «О внесении изменений в решение Совета депутатов города Новосибирска от 24.06.2009 № 1288 «О Правилах землепользования и застройки города Новосибирска»

Приложение 127 к карте границ территорий, предусматривающих осуществление деятельности по комплексному развитию территории

Фрагмент карты границ территорий, предусматривающих осуществление деятельности по комплексному развитию территории

127 территория по улице Планетная



Масштаб 1 : 4 500

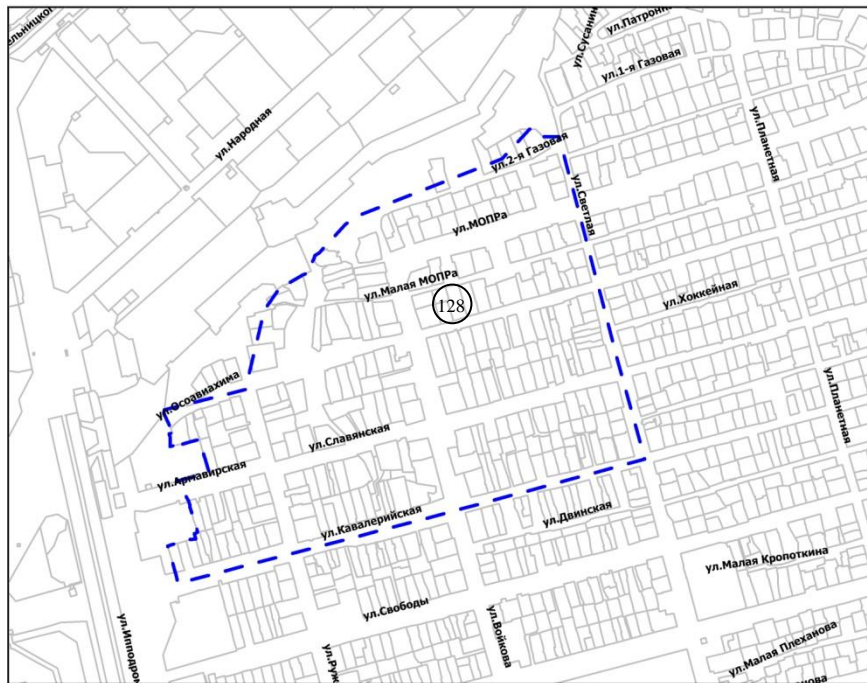
Приложение 133 к заключению о результатах общественных обсуждений по проекту решения Совета депутатов города Новосибирска «О внесении изменений в решение Совета депутатов города Новосибирска от 24.06.2009 № 1288 «О Правилах землепользования и застройки города Новосибирска»

Приложение 128 к карте границ территорий, предусматривающих осуществление деятельности по комплексному развитию территории

Фрагмент карты границ территорий, предусматривающих осуществление деятельности по комплексному развитию территории

128

территория по улице Кавалерийская



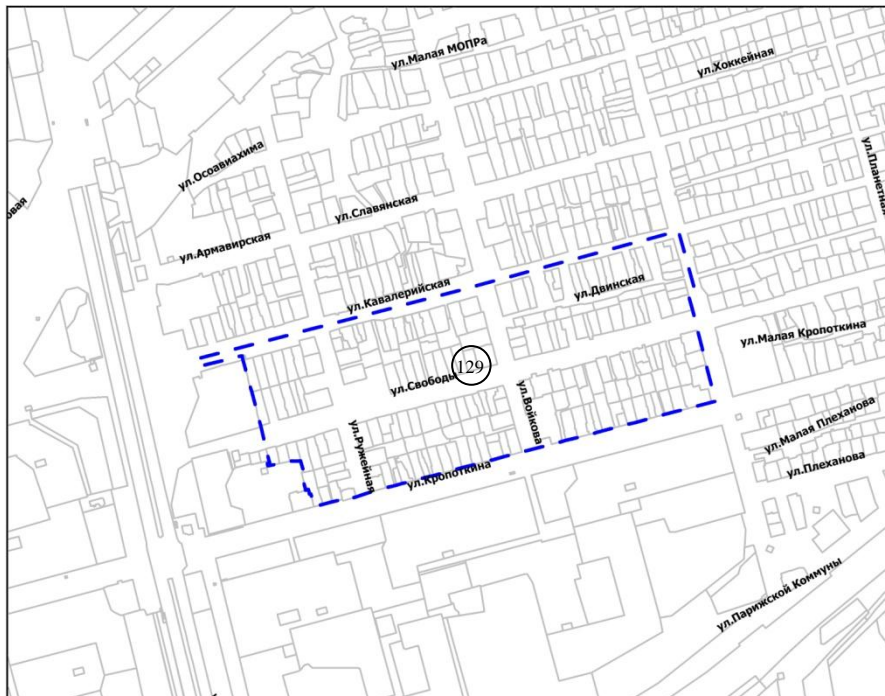
Масштаб 1 : 4 500

Приложение 134 к заключению о результатах общественных обсуждений по проекту решения Совета депутатов города Новосибирска «О внесении изменений в решение Совета депутатов города Новосибирска от 24.06.2009 № 1288 «О Правилах землепользования и застройки города Новосибирска»

Приложение 129 к карте границ территорий, предусматривающих осуществление деятельности по комплексному развитию территории

Фрагмент карты границ территорий, предусматривающих осуществление деятельности по комплексному развитию территории

129 территория по улице Свободы



Масштаб 1 : 4 500

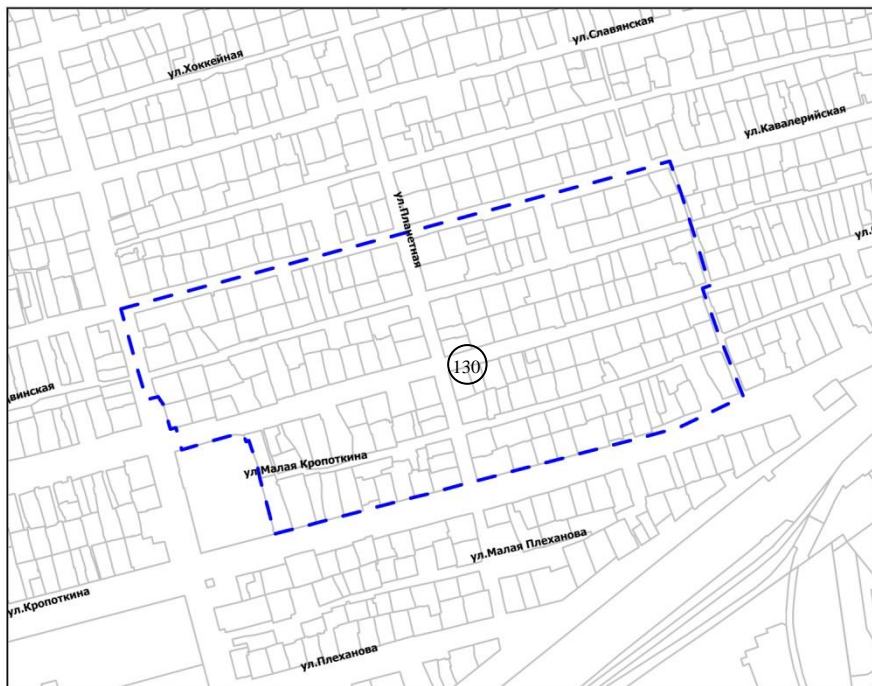
Приложение 135 к заключению о результатах общественных обсуждений по проекту решения Совета депутатов города Новосибирска «О внесении изменений в решение Совета депутатов города Новосибирска от 24.06.2009 № 1288 «О Правилах землепользования и застройки города Новосибирска»

Приложение 130 к карте границ территорий, предусматривающих осуществление деятельности по комплексному развитию территории

Фрагмент карты границ территорий, предусматривающих осуществление деятельности по комплексному развитию территории

130

территория по улице Малая Кропоткина



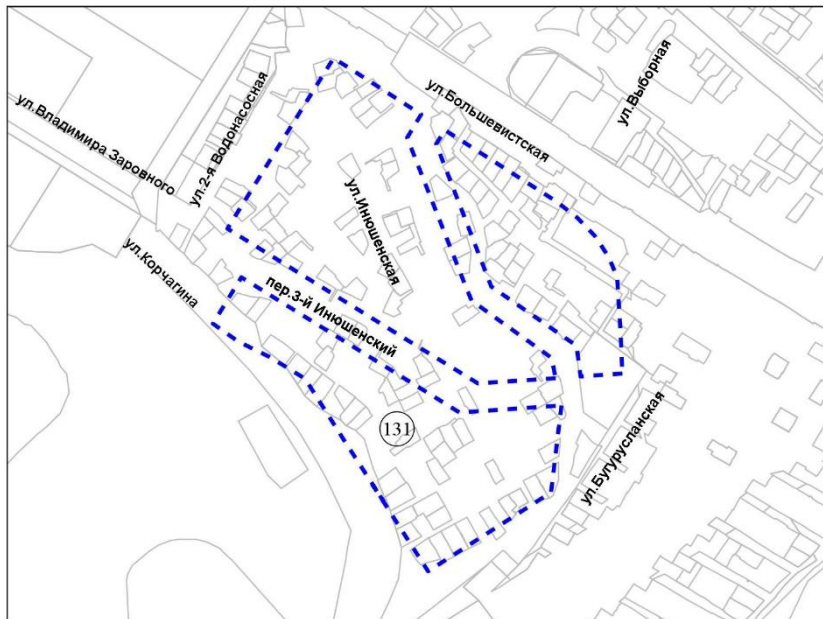
Масштаб 1 : 3 000

Приложение 136 к заключению о результатах общественных обсуждений по проекту решения Совета депутатов города Новосибирска «О внесении изменений в решение Совета депутатов города Новосибирска от 24.06.2009 № 1288 «О Правилах землепользования и застройки города Новосибирска»

Приложение 131 к карте границ территорий, предусматривающих осуществление деятельности по комплексному развитию территории

Фрагмент карты границ территорий, предусматривающих осуществление деятельности по комплексному развитию территории

131 территория по улице Большевицкая



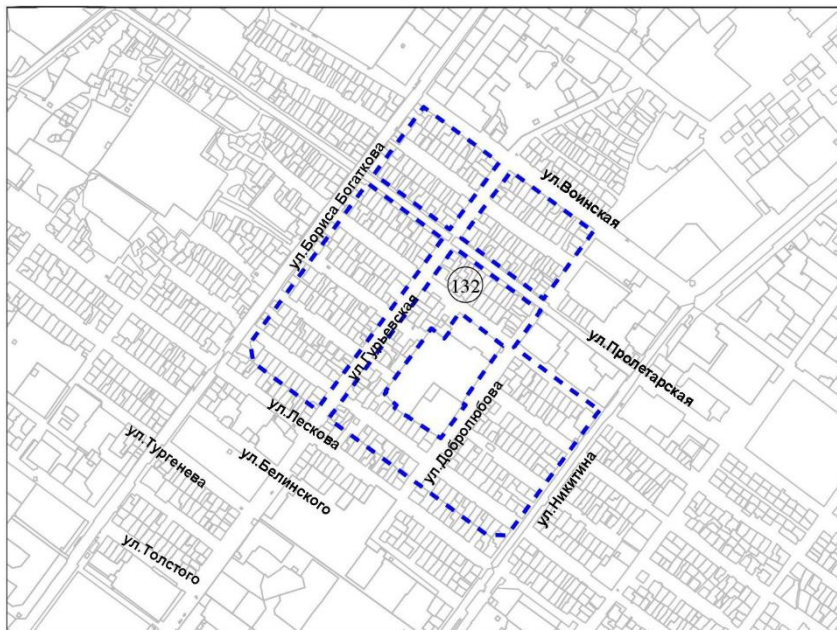
Масштаб 1:10 000

Приложение 137 к заключению о результатах общественных обсуждений по проекту решения Совета депутатов города Новосибирска «О внесении изменений в решение Совета депутатов города Новосибирска от 24.06.2009 № 1288 «О Правилах землепользования и застройки города Новосибирска»

Приложение 132 к карте границ территорий, предусматривающих осуществление деятельности по комплексному развитию территории

Фрагмент карты границ территорий, предусматривающих осуществление деятельности по комплексному развитию территории

132 территория ограниченная улицами Воинская, Никитина, Лескова, Бориса Богаткова



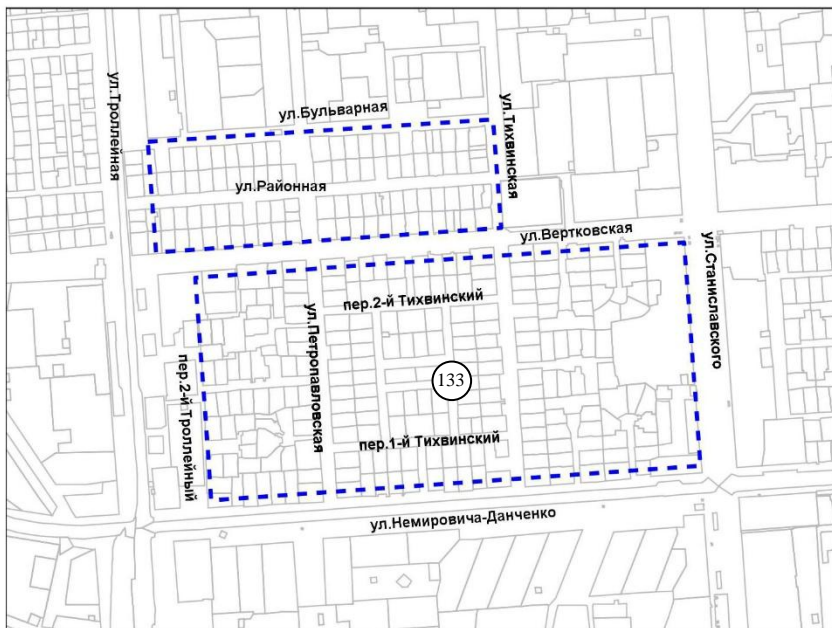
Масштаб 1:15 000

Приложение 138 к заключению о результатах общественных обсуждений по проекту решения Совета депутатов города Новосибирска «О внесении изменений в решение Совета депутатов города Новосибирска от 24.06.2009 № 1288 «О Правилах землепользования и застройки города Новосибирска»

Приложение 133 к карте границ территорий, предусматривающих осуществление деятельности по комплексному развитию территории

Фрагмент карты границ территорий, предусматривающих осуществление деятельности по комплексному развитию территории

133 территория, ограниченная улицами Бульварной, Станиславского, Немировича-Данченко, Троллейной



Масштаб 1:10 000

Приложение 139 к заключению о результатах общественных обсуждений по проекту решения Совета депутатов города Новосибирска «О внесении изменений в решение Совета депутатов города Новосибирска от 24.06.2009 № 1288 «О Правилах землепользования и застройки города Новосибирска»

Приложение 134 к карте границ территорий, предусматривающих осуществление деятельности по комплексному развитию территории

Фрагмент карты границ территорий, предусматривающих осуществление деятельности по комплексному развитию территории

134 территория, ограниченная улицами Лескова, Добролюбова, Белинского, Гурьевской



Масштаб 1:3 000

Приложение 140 к заключению о результатах общественных обсуждений по проекту решения Совета депутатов города Новосибирска «О внесении изменений в решение Совета депутатов города Новосибирска от 24.06.2009 № 1288 «О Правилах землепользования и застройки города Новосибирска»

Приложение 135 к карте границ территорий, предусматривающих осуществление деятельности по комплексному развитию территории

Фрагмент карты границ территорий, предусматривающих осуществление деятельности по комплексному развитию территории

135 территория по улице Пролетарская



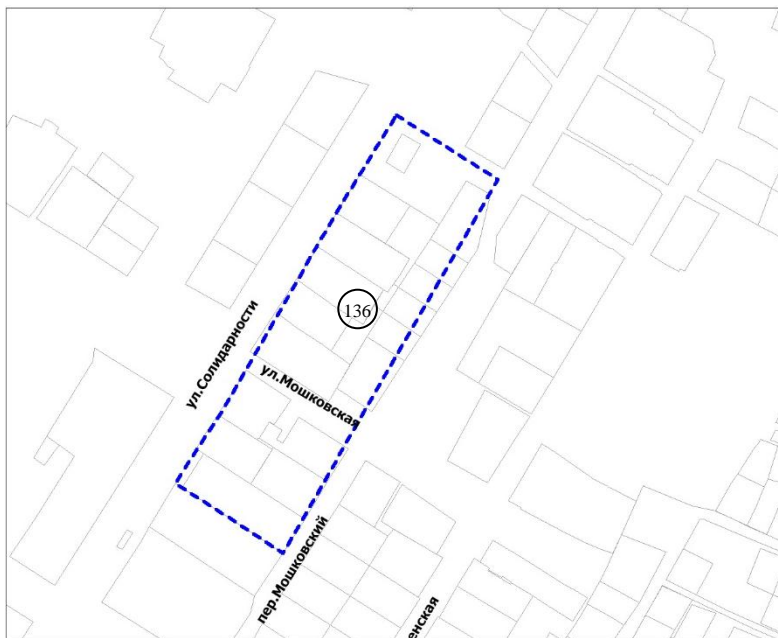
Масштаб 1:5 000

Приложение 141 к заключению о результатах общественных обсуждений по проекту решения Совета депутатов города Новосибирска «О внесении изменений в решение Совета депутатов города Новосибирска от 24.06.2009 № 1288 «О Правилах землепользования и застройки города Новосибирска»

Приложение 136 к карте границ территорий, предусматривающих осуществление деятельности по комплексному развитию территории

Фрагмент карты границ территорий, предусматривающих осуществление деятельности по комплексному развитию территории

136 территория по улице Солидарности



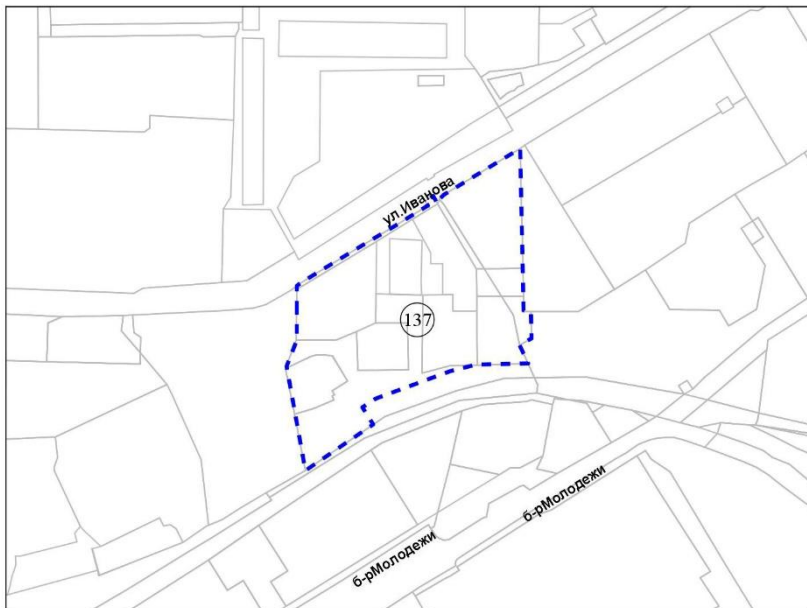
Масштаб 1:3 000

Приложение 142 к заключению о результатах общественных обсуждений по проекту решения Совета депутатов города Новосибирска «О внесении изменений в решение Совета депутатов города Новосибирска от 24.06.2009 № 1288 «О Правилах землепользования и застройки города Новосибирска»

Приложение 137 к карте границ территорий, предусматривающих осуществление деятельности по комплексному развитию территории

Фрагмент карты границ территорий, предусматривающих осуществление деятельности по комплексному развитию территории

137 территория по улице Иванова



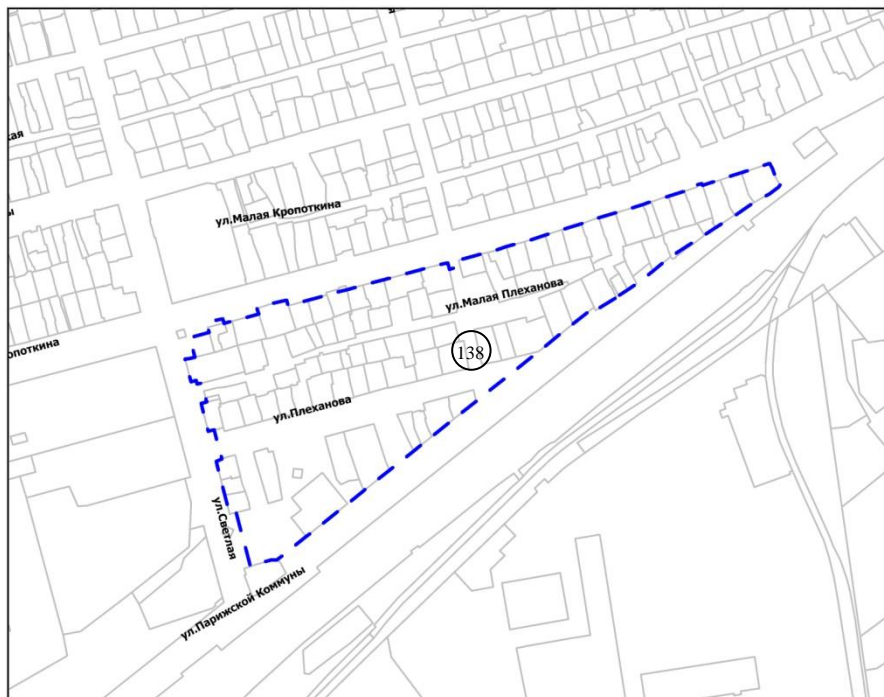
Масштаб 1:5 000

Приложение 143 к заключению о результатах общественных обсуждений по проекту решения Совета депутатов города Новосибирска «О внесении изменений в решение Совета депутатов города Новосибирска от 24.06.2009 № 1288 «О Правилах землепользования и застройки города Новосибирска»

Приложение 138 к карте границ территорий, предусматривающих осуществление деятельности по комплексному развитию территории

Фрагмент карты границ территорий, предусматривающих осуществление деятельности по комплексному развитию территории

138 территория по улице Плеханова



Масштаб 1 : 3 000

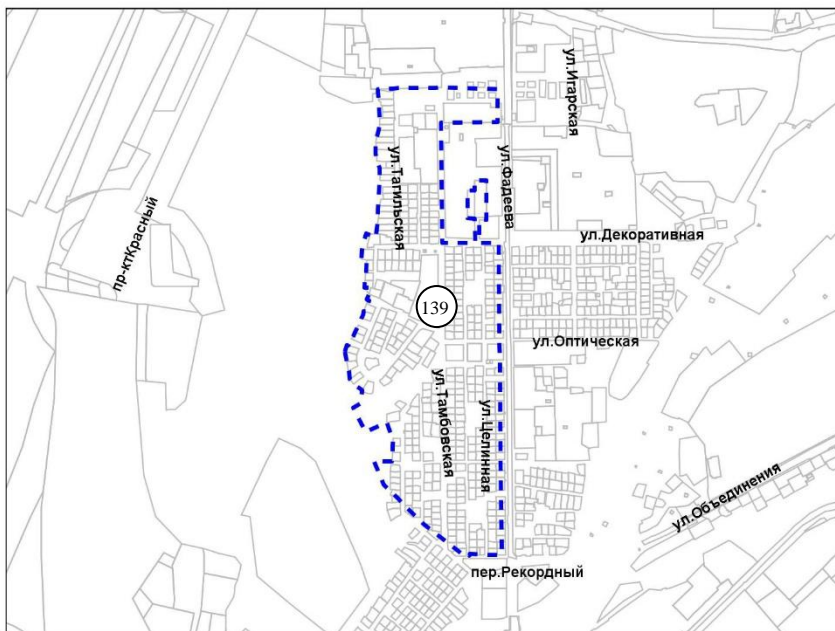
Приложение 144 к заключению о результатах общественных обсуждений по проекту решения Совета депутатов города Новосибирска «О внесении изменений в решение Совета депутатов города Новосибирска от 24.06.2009 № 1288 «О Правилах землепользования и застройки города Новосибирска»

Приложение 139 к карте границ территорий, предусматривающих осуществление деятельности по комплексному развитию территории

Фрагмент карты границ территорий, предусматривающих осуществление деятельности по комплексному развитию территории

139

территория по улице Фадеева



Масштаб 1:20 000

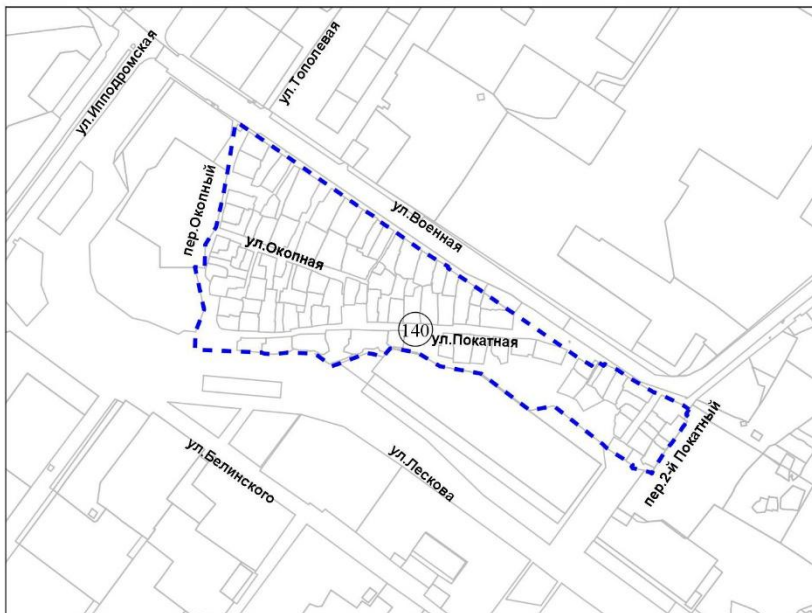
Приложение 145 к заключению о результатах общественных обсуждений по проекту решения Совета депутатов города Новосибирска «О внесении изменений в решение Совета депутатов города Новосибирска от 24.06.2009 № 1288 «О Правилах землепользования и застройки города Новосибирска»

Приложение 140 к карте границ территорий, предусматривающих осуществление деятельности по комплексному развитию территории

Фрагмент карты границ территорий, предусматривающих осуществление деятельности по комплексному развитию территории

140

территория по улице Военная



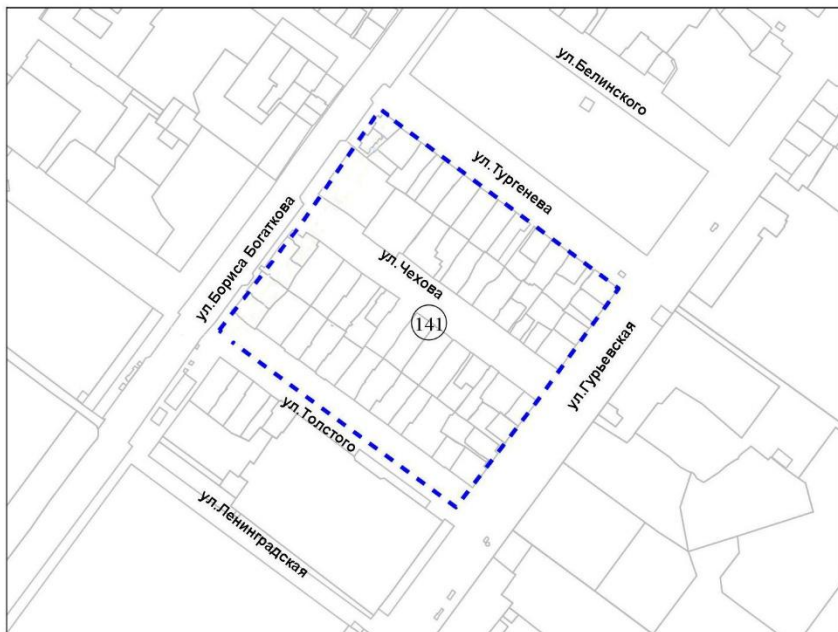
Масштаб 1:7 000

Приложение 146 к заключению о результатах общественных обсуждений по проекту решения Совета депутатов города Новосибирска «О внесении изменений в решение Совета депутатов города Новосибирска от 24.06.2009 № 1288 «О Правилах землепользования и застройки города Новосибирска»

Приложение 141 к карте границ территорий, предусматривающих осуществление деятельности по комплексному развитию территории

Фрагмент карты границ территорий, предусматривающих осуществление деятельности по комплексному развитию территории

141 территория, ограниченная улицами Ипподромская, Военная, Лескова, переулком 2-м Покатным



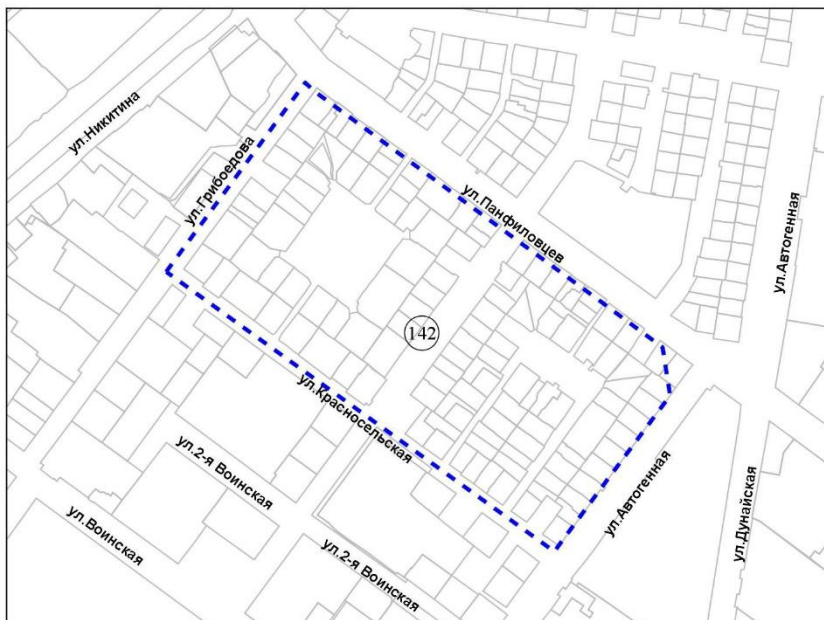
Масштаб 1:5 000

Приложение 147 к заключению о результатах общественных обсуждений по проекту решения Совета депутатов города Новосибирска «О внесении изменений в решение Совета депутатов города Новосибирска от 24.06.2009 № 1288 «О Правилах землепользования и застройки города Новосибирска»

Приложение 142 к карте границ территорий, предусматривающих осуществление деятельности по комплексному развитию территории

Фрагмент карты границ территорий, предусматривающих осуществление деятельности по комплексному развитию территории

142 территория по улице Панфиловцев



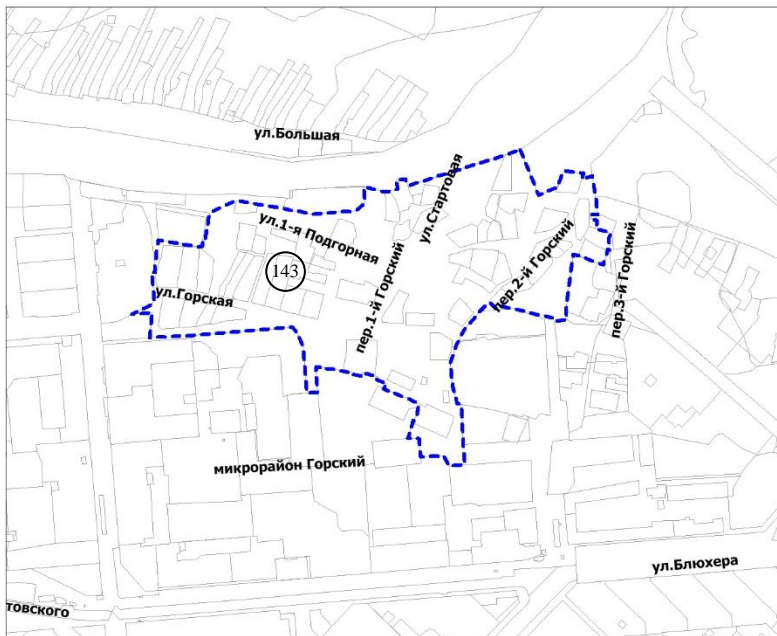
Масштаб 1:7 000

Приложение 148 к заключению о результатах общественных обсуждений по проекту решения Совета депутатов города Новосибирска «О внесении изменений в решение Совета депутатов города Новосибирска от 24.06.2009 № 1288 «О Правилах землепользования и застройки города Новосибирска»

Приложение 143 к карте границ территорий, предусматривающих осуществление деятельности по комплексному развитию территории

Фрагмент карты границ территорий, предусматривающих осуществление деятельности по комплексному развитию территории

143 территория, ограниченная улицами Стартовой, Горской, Выставочной



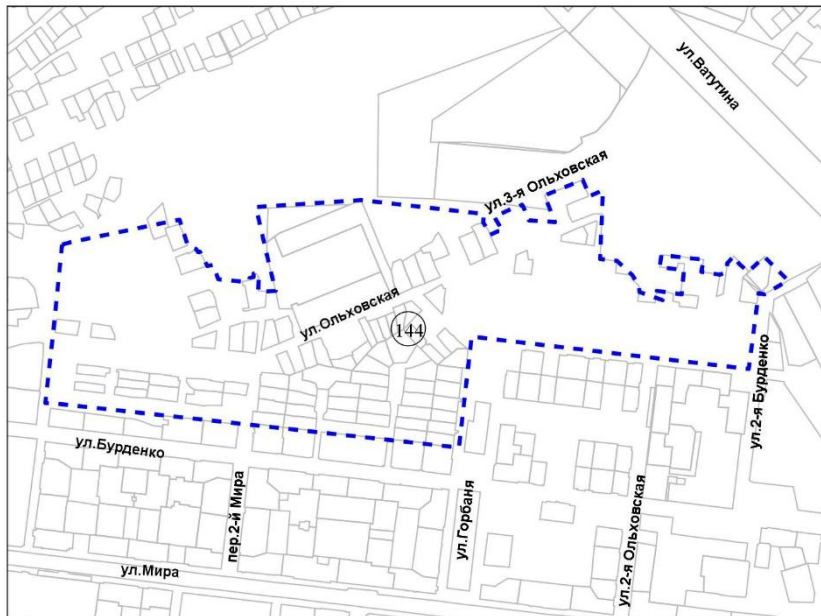
Масштаб 1:7 000

Приложение 149 к заключению о результатах общественных обсуждений по проекту решения Совета депутатов города Новосибирска «О внесении изменений в решение Совета депутатов города Новосибирска от 24.06.2009 № 1288 «О Правилах землепользования и застройки города Новосибирска»

Приложение 144 к карте границ территорий, предусматривающих осуществление деятельности по комплексному развитию территории

Фрагмент карты границ территорий, предусматривающих осуществление деятельности по комплексному развитию территории

144 территория по улице Ольховская



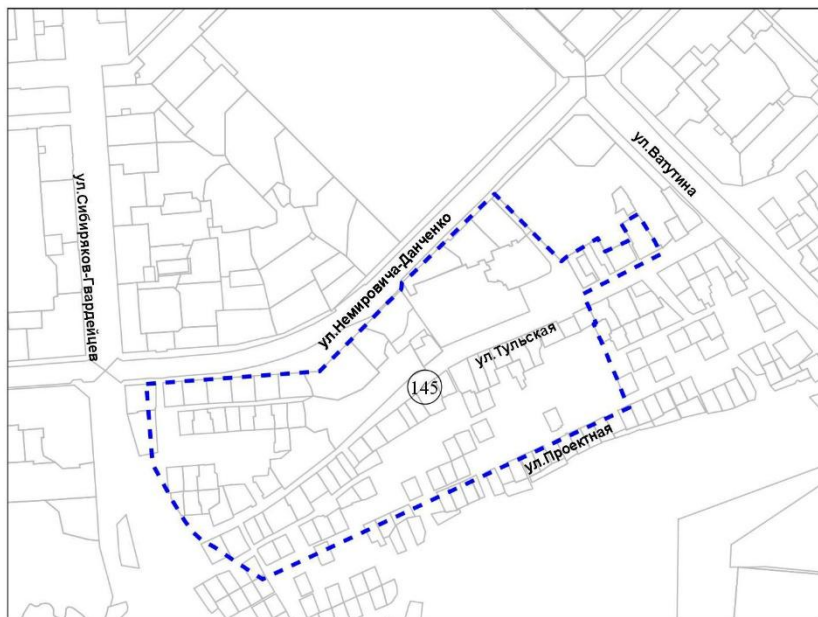
Масштаб 1:10 000

Приложение 150 к заключению о результатах общественных обсуждений по проекту решения Совета депутатов города Новосибирска «О внесении изменений в решение Совета депутатов города Новосибирска от 24.06.2009 № 1288 «О Правилах землепользования и застройки города Новосибирска»

Приложение 145 к карте границ территорий, предусматривающих осуществление деятельности по комплексному развитию территории

Фрагмент карты границ территорий, предусматривающих осуществление деятельности по комплексному развитию территории

145 территория, ограниченная улицами Немировича-Данченко, Ватутина, Проектной, Сибиряков-Гвардейцев



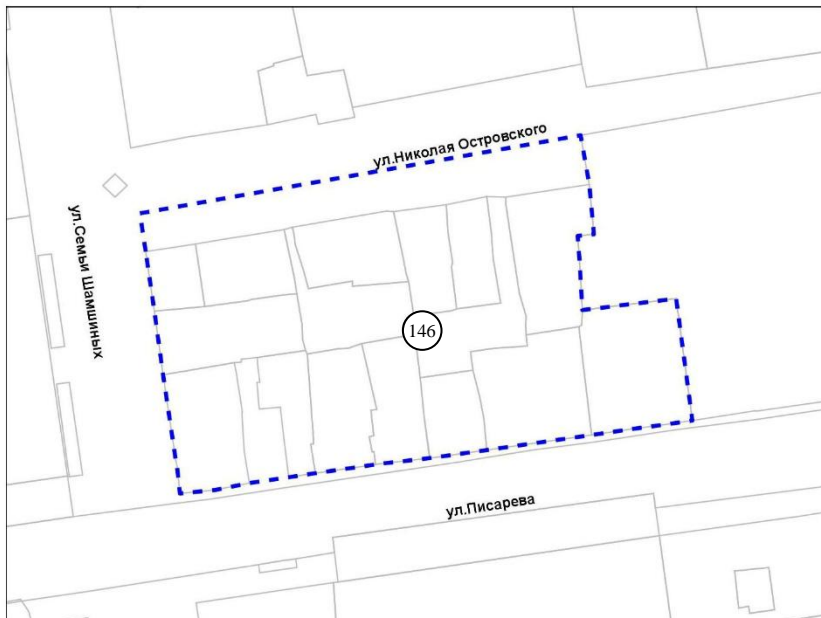
Масштаб 1:10 000

Приложение 151 к заключению о результатах общественных обсуждений по проекту решения Совета депутатов города Новосибирска «О внесении изменений в решение Совета депутатов города Новосибирска от 24.06.2009 № 1288 «О Правилах землепользования и застройки города Новосибирска»

Приложение 146 к карте границ территорий, предусматривающих осуществление деятельности по комплексному развитию территории

Фрагмент карты границ территорий, предусматривающих осуществление деятельности по комплексному развитию территории

146 территория, ограниченная улицами Николая Островского, Писарева, Семьи Шамшиных, Ольги Жилиной



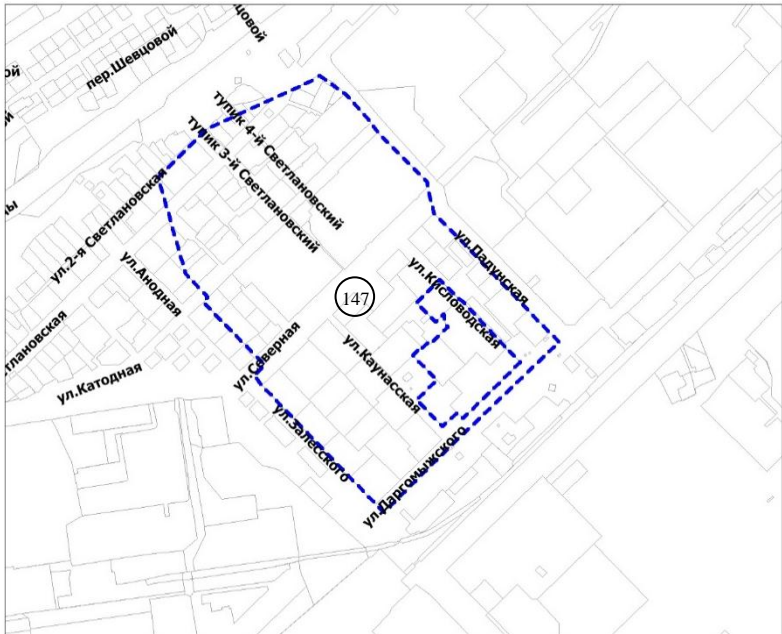
Масштаб 1:2 000

Приложение 152 к заключению о результатах общественных обсуждений по проекту решения Совета депутатов города Новосибирска «О внесении изменений в решение Совета депутатов города Новосибирска от 24.06.2009 № 1288 «О Правилах землепользования и застройки города Новосибирска»

Приложение 147 к карте границ территорий, предусматривающих осуществление деятельности по комплексному развитию территории

Фрагмент карты границ территорий, предусматривающих осуществление деятельности по комплексному развитию территории

147 территория по улице Светлановская



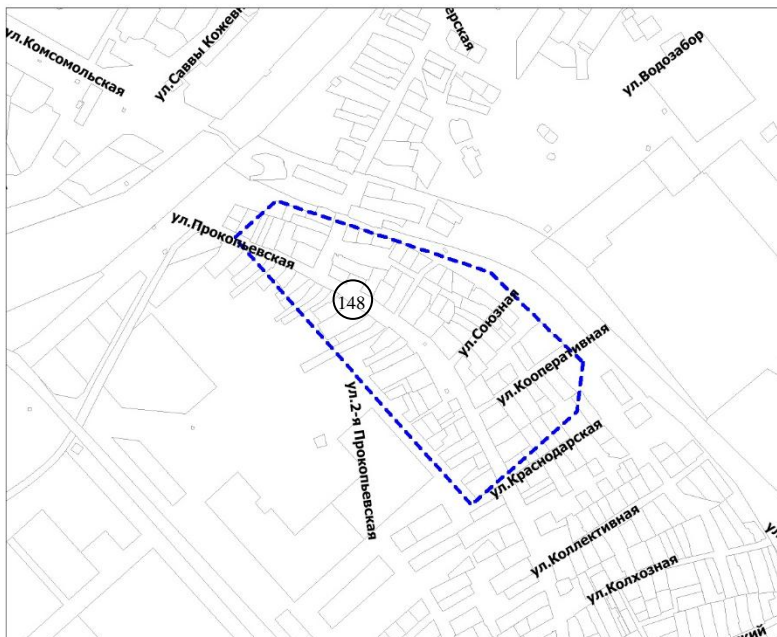
Масштаб 1:7 000

Приложение 153 к заключению о результатах общественных обсуждений по проекту решения Совета депутатов города Новосибирска «О внесении изменений в решение Совета депутатов города Новосибирска от 24.06.2009 № 1288 «О Правилах землепользования и застройки города Новосибирска»

Приложение 148 к карте границ территорий, предусматривающих осуществление деятельности по комплексному развитию территории

Фрагмент карты границ территорий, предусматривающих осуществление деятельности по комплексному развитию территории

148 территория по улице Федора Горячева



Масштаб 1:7 000

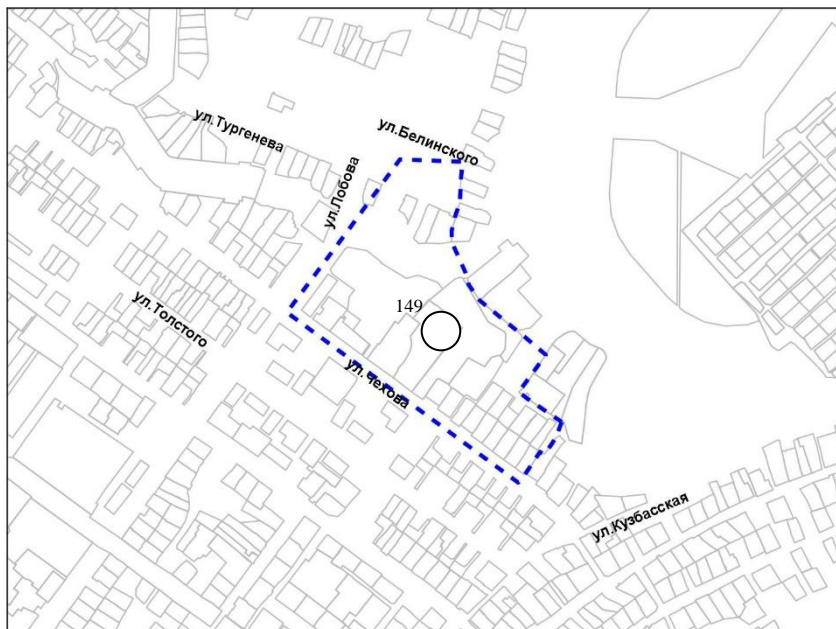
Приложение 154 к заключению о результатах общественных обсуждений по проекту решения Совета депутатов города Новосибирска «О внесении изменений в решение Совета депутатов города Новосибирска от 24.06.2009 № 1288 «О Правилах землепользования и застройки города Новосибирска»

Приложение 149 к карте границ территорий, предусматривающих осуществление деятельности по комплексному развитию территории

Фрагмент карты границ территорий, предусматривающих осуществление деятельности по комплексному развитию территории

149

территория, ограниченная улицами Чехова и Лобова



Масштаб 1:10 000

Приложение 155 к заключению о результатах общественных обсуждений по проекту решения Совета депутатов города Новосибирска «О внесении изменений в решение Совета депутатов города Новосибирска от 24.06.2009 № 1288 «О Правилах землепользования и застройки города Новосибирска»

Приложение 150 к карте границ территорий, предусматривающих осуществление деятельности по комплексному развитию территории

Фрагмент карты границ территорий, предусматривающих осуществление деятельности по комплексному развитию территории

150 территория по улице Фадеева



Масштаб 1:5 000

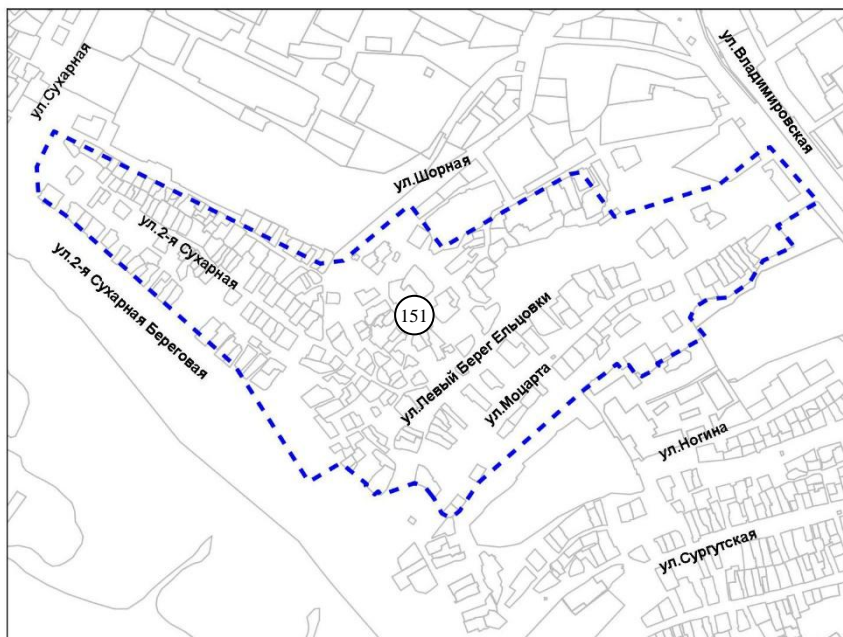
Приложение 156 к заключению о результатах общественных обсуждений по проекту решения Совета депутатов города Новосибирска «О внесении изменений в решение Совета депутатов города Новосибирска от 24.06.2009 № 1288 «О Правилах землепользования и застройки города Новосибирска»

Приложение 151 к карте границ территорий, предусматривающих осуществление деятельности по комплексному развитию территории

Фрагмент карты границ территорий, предусматривающих осуществление деятельности по комплексному развитию территории



территория, ограниченная улицами Моцарта, Владимировской, Шорной



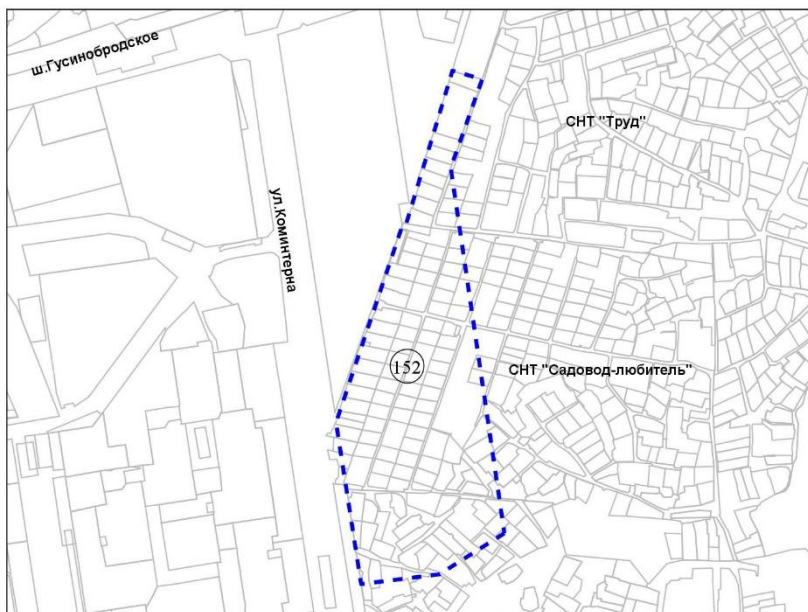
Масштаб 1:10 000

Приложение 157 к заключению о результатах общественных обсуждений по проекту решения Совета депутатов города Новосибирска «О внесении изменений в решение Совета депутатов города Новосибирска от 24.06.2009 № 1288 «О Правилах землепользования и застройки города Новосибирска»

Приложение 152 к карте границ территорий, предусматривающих осуществление деятельности по комплексному развитию территории

Фрагмент карты границ территорий, предусматривающих осуществление деятельности по комплексному развитию территории

152 территория по улице Коминтерна



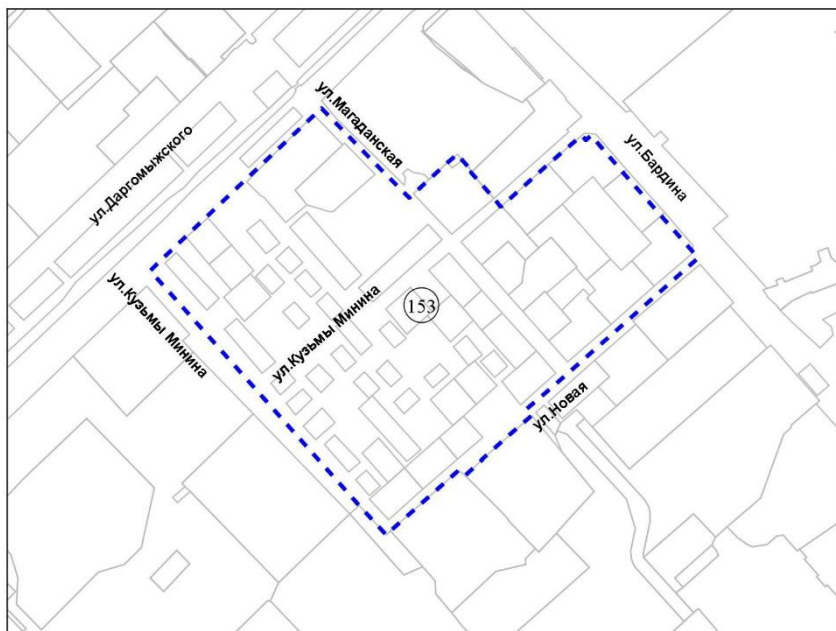
Масштаб 1:10 000

Приложение 158 к заключению о результатах общественных обсуждений по проекту решения Совета депутатов города Новосибирска «О внесении изменений в решение Совета депутатов города Новосибирска от 24.06.2009 № 1288 «О Правилах землепользования и застройки города Новосибирска»

Приложение 153 к карте границ территорий, предусматривающих осуществление деятельности по комплексному развитию территории

Фрагмент карты границ территорий, предусматривающих осуществление деятельности по комплексному развитию территории

153 территория, ограниченная улицами Бардина, Новой, Кузьмы Минина, Даргомыжского



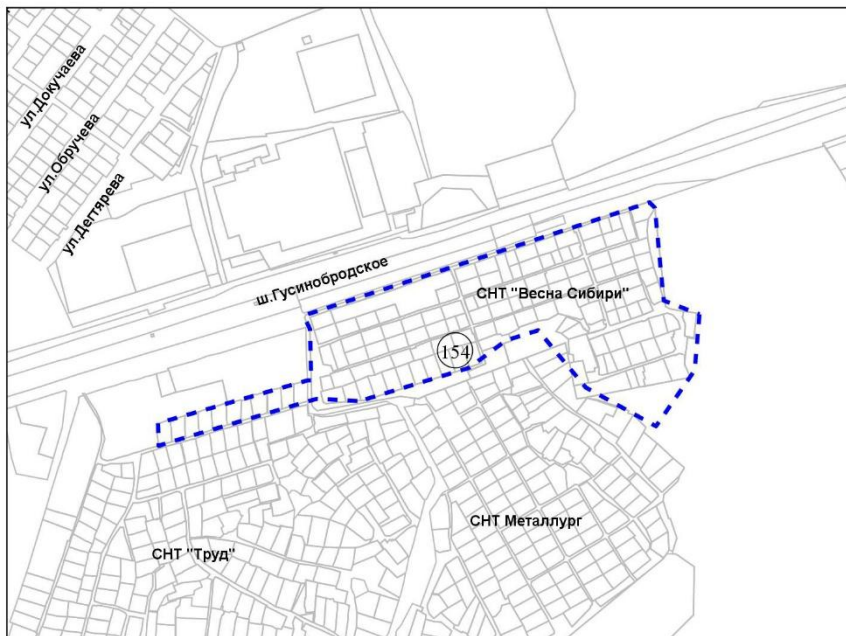
Масштаб 1:7 000

Приложение 159 к заключению о результатах общественных обсуждений по проекту решения Совета депутатов города Новосибирска «О внесении изменений в решение Совета депутатов города Новосибирска от 24.06.2009 № 1288 «О Правилах землепользования и застройки города Новосибирска»

Приложение 154 к карте границ территорий, предусматривающих осуществление деятельности по комплексному развитию территории

Фрагмент карты границ территорий, предусматривающих осуществление деятельности по комплексному развитию территории

154 территория по Гусинобродскому шоссе



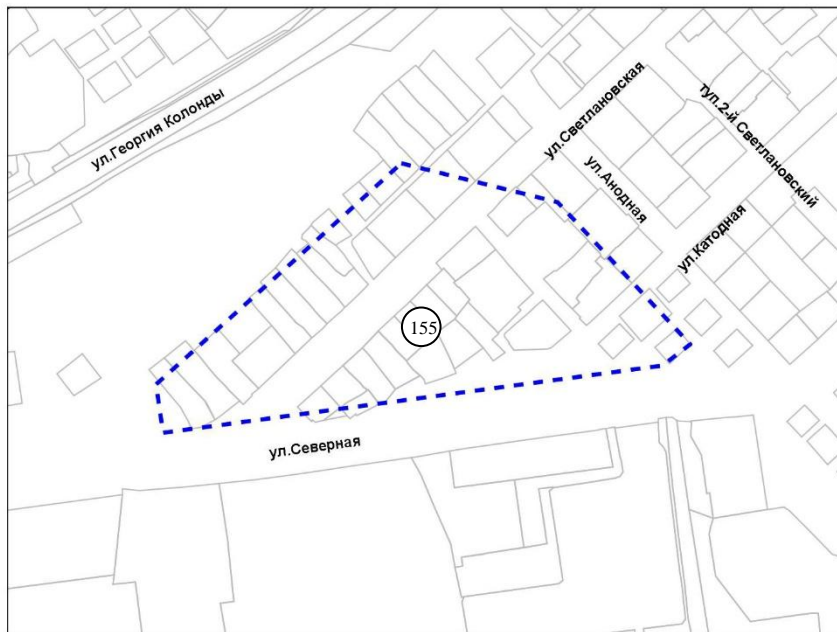
Масштаб 1:10 000

Приложение 160 к заключению о результатах общественных обсуждений по проекту решения Совета депутатов города Новосибирска «О внесении изменений в решение Совета депутатов города Новосибирска от 24.06.2009 № 1288 «О Правилах землепользования и застройки города Новосибирска»

Приложение 155 к карте границ территорий, предусматривающих осуществление деятельности по комплексному развитию территории

Фрагмент карты границ территорий, предусматривающих осуществление деятельности по комплексному развитию территории

155 территория по улице Северная



Масштаб 1:5 000

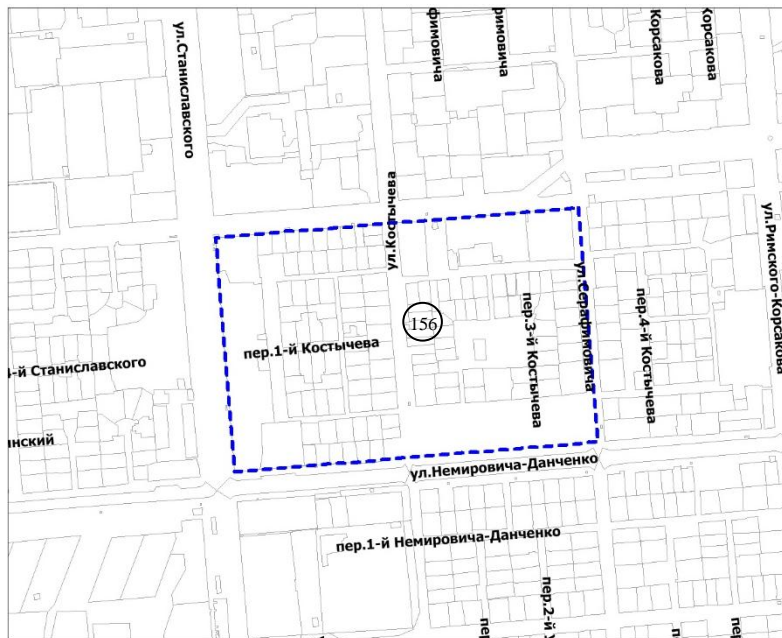
Приложение 161 к заключению о результатах общественных обсуждений по проекту решения Совета депутатов города Новосибирска «О внесении изменений в решение Совета депутатов города Новосибирска от 24.06.2009 № 1288 «О Правилах землепользования и застройки города Новосибирска»

Приложение 156 к карте границ территорий, предусматривающих осуществление деятельности по комплексному развитию территории

Фрагмент карты границ территорий, предусматривающих осуществление деятельности по комплексному развитию территории

156

территория по улице Немировича-Данченко



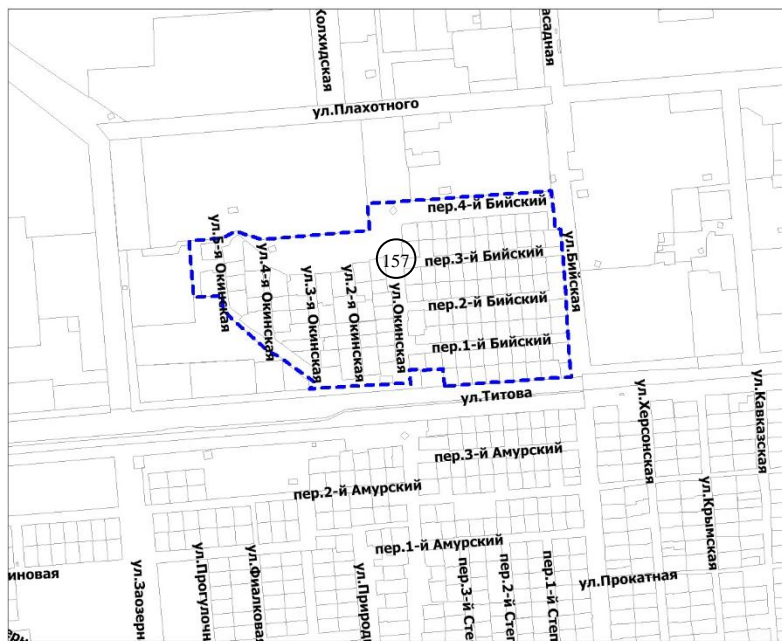
Масштаб 1:10 000

Приложение 162 к заключению о результатах общественных обсуждений по проекту решения Совета депутатов города Новосибирска «О внесении изменений в решение Совета депутатов города Новосибирска от 24.06.2009 № 1288 «О Правилах землепользования и застройки города Новосибирска»

Приложение 157 к карте границ территорий, предусматривающих осуществление деятельности по комплексному развитию территории

Фрагмент карты границ территорий, предусматривающих осуществление деятельности по комплексному развитию территории

157 территория по улице Титова



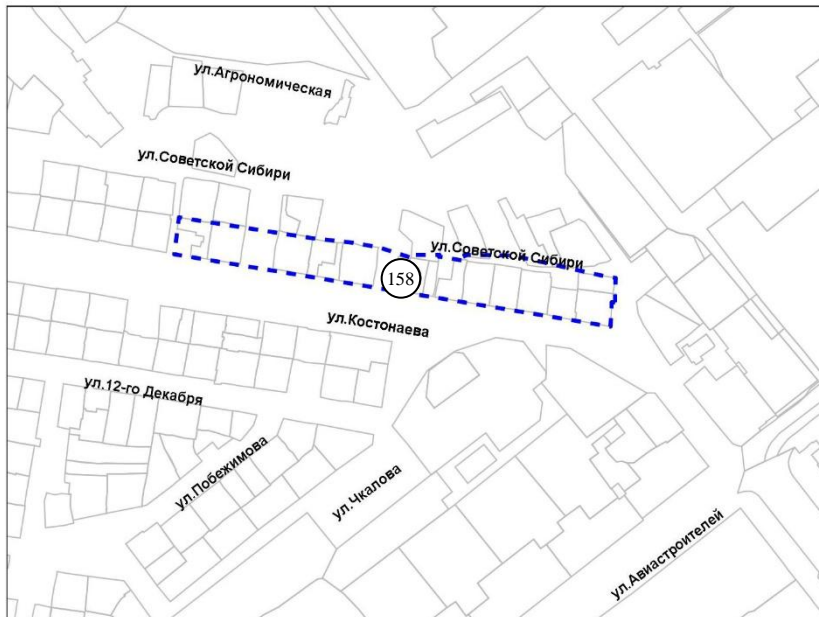
Масштаб 1:7 000

Приложение 163 к заключению о результатах общественных обсуждений по проекту решения Совета депутатов города Новосибирска «О внесении изменений в решение Совета депутатов города Новосибирска от 24.06.2009 № 1288 «О Правилах землепользования и застройки города Новосибирска»

Приложение 158 к карте границ территорий, предусматривающих осуществление деятельности по комплексному развитию территории

Фрагмент карты границ территорий, предусматривающих осуществление деятельности по комплексному развитию территории

158 территория по улице Костонаева



Масштаб 1:5 000

Приложение 164 к заключению о результатах общественных обсуждений по проекту решения Совета депутатов города Новосибирска «О внесении изменений в решение Совета депутатов города Новосибирска от 24.06.2009 № 1288 «О Правилах землепользования и застройки города Новосибирска»

Приложение 159 к карте границ территорий, предусматривающих осуществление деятельности по комплексному развитию территории

Фрагмент карты границ территорий, предусматривающих осуществление деятельности по комплексному развитию территории

159 территория, ограниченная улицами Воинской, Добролюбова, Гаранина, Гурьевской



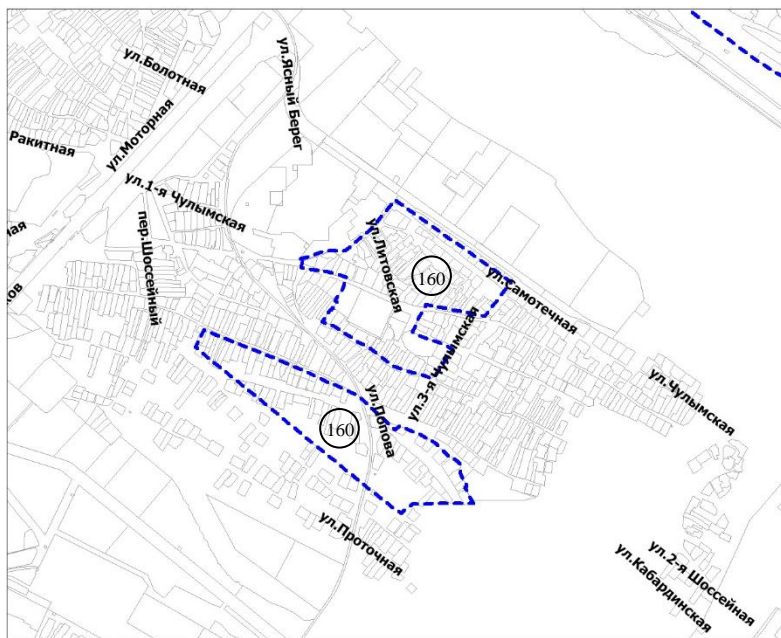
Масштаб 1:5 000

Приложение 165 к заключению о результатах общественных обсуждений по проекту решения Совета депутатов города Новосибирска «О внесении изменений в решение Совета депутатов города Новосибирска от 24.06.2009 № 1288 «О Правилах землепользования и застройки города Новосибирска»

Приложение 160 к карте границ территорий, предусматривающих осуществление деятельности по комплексному развитию территории

Фрагмент карты границ территорий, предусматривающих осуществление деятельности по комплексному развитию территории

160 территория по улице Ясные Берег



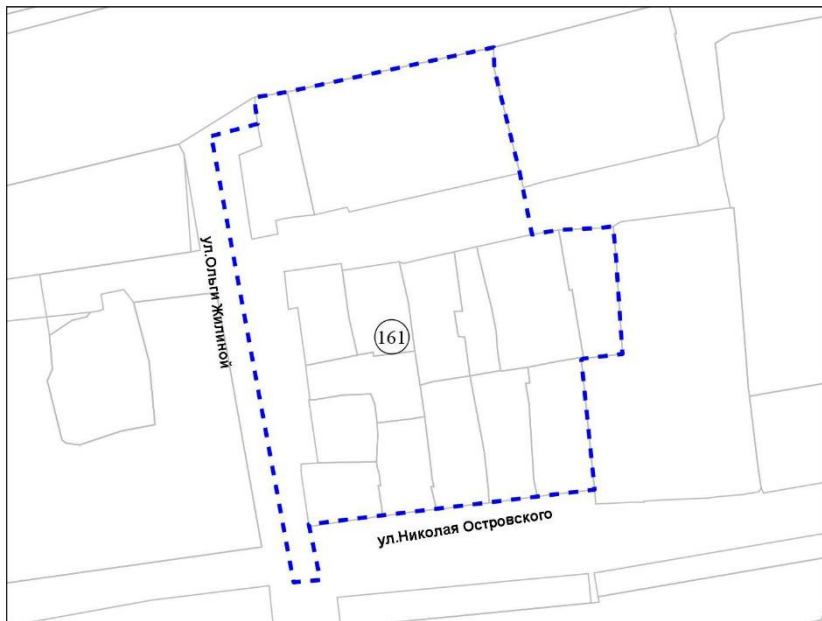
Масштаб 1:14 000

Приложение 166 к заключению о результатах общественных обсуждений по проекту решения Совета депутатов города Новосибирска «О внесении изменений в решение Совета депутатов города Новосибирска от 24.06.2009 № 1288 «О Правилах землепользования и застройки города Новосибирска»

Приложение 161 к карте границ территорий, предусматривающих осуществление деятельности по комплексному развитию территории

Фрагмент карты границ территорий, предусматривающих осуществление деятельности по комплексному развитию территории

161 территория по улице Ольги Жилиной



Масштаб 1:2 000

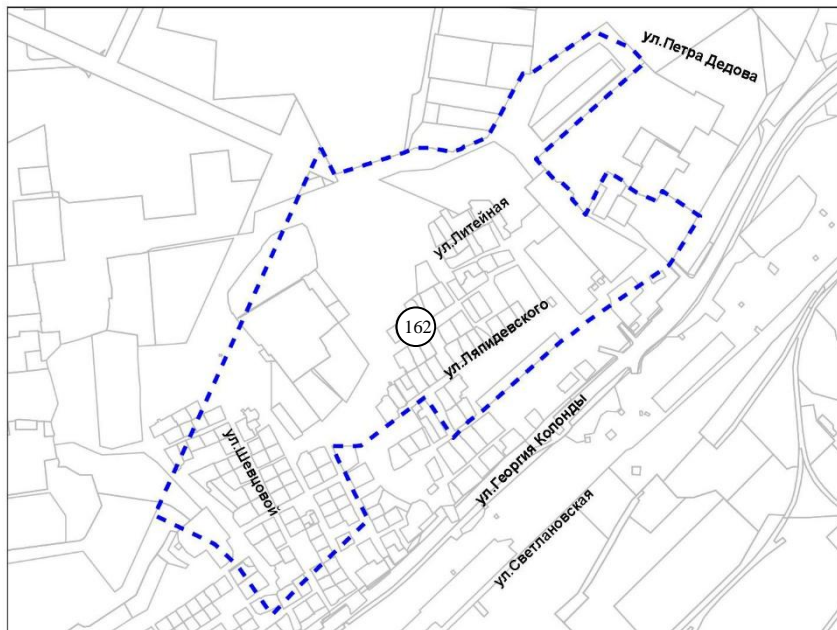
Приложение 167 к заключению о результатах общественных обсуждений по проекту решения Совета депутатов города Новосибирска «О внесении изменений в решение Совета депутатов города Новосибирска от 24.06.2009 № 1288 «О Правилах землепользования и застройки города Новосибирска»

Приложение 162 к карте границ территорий, предусматривающих осуществление деятельности по комплексному развитию территории

Фрагмент карты границ территорий, предусматривающих осуществление деятельности по комплексному развитию территории

162

территория по улице Георгия Колонды



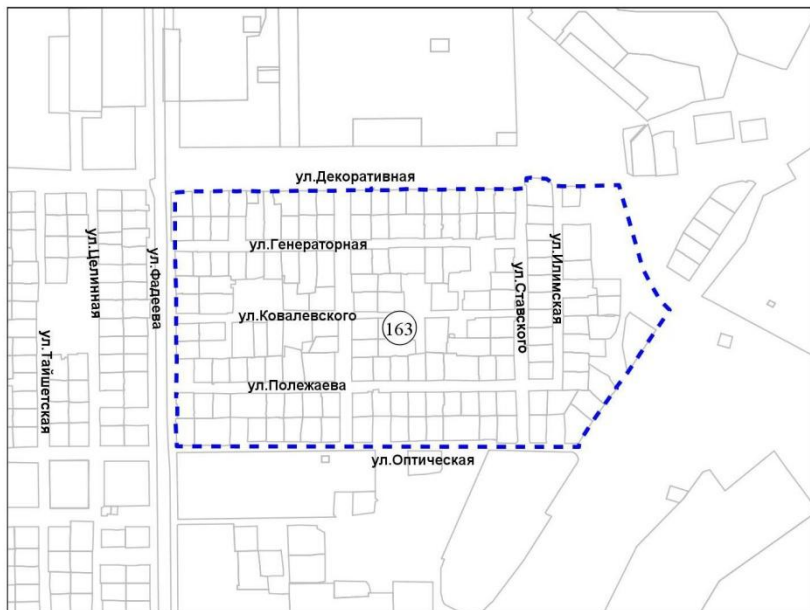
Масштаб 1:10 000

Приложение 168 к заключению о результатах общественных обсуждений по проекту решения Совета депутатов города Новосибирска «О внесении изменений в решение Совета депутатов города Новосибирска от 24.06.2009 № 1288 «О Правилах землепользования и застройки города Новосибирска»

Приложение 163 к карте границ территорий, предусматривающих осуществление деятельности по комплексному развитию территории

Фрагмент карты границ территорий, предусматривающих осуществление деятельности по комплексному развитию территории

163 территория, ограниченная улицами Декоративной, Оптической, Фадеева



Масштаб 1:7 000

Карта границ зон затопления, подтопления

Приложение 169 к заключению о результатах общественных обсуждений по проекту решения Совета депутатов города Новосибирска «О внесении изменений в решение Совета депутатов города Новосибирска от 24.06.2009 № 1288 «О Правилах землепользования и застройки города Новосибирска»

Приложение 10 к решению Совета депутатов города Новосибирска от 24.06.2009 № 1288



Масштаб 1:1700000