



МЭРИЯ ГОРОДА НОВОСИБИРСКА

ПОСТАНОВЛЕНИЕ

От 01.04.2025

№ 3410

Об отклонении предложения о внесении изменений в решение Совета депутатов города Новосибирска от 24.06.2009 № 1288 «О Правилах землепользования и застройки города Новосибирска»

В соответствии со статьями 33, 34 Градостроительного кодекса Российской Федерации, решением Совета депутатов города Новосибирска от 24.06.2009 № 1288 «О Правилах землепользования и застройки города Новосибирска», с учетом рекомендаций, содержащихся в заключении комиссии по подготовке проекта правил землепользования и застройки города Новосибирска от 04.02.2025 № 306, руководствуясь Уставом города Новосибирска, ПОСТАНОВЛЯЮ:

1. Отклонить предложение о внесении изменений в решение Совета депутатов города Новосибирска от 24.06.2009 № 1288 «О Правилах землепользования и застройки города Новосибирска» (в редакции решений Совета депутатов города Новосибирска от 26.05.2010 № 69, от 28.09.2010 № 139, от 28.04.2011 № 360, от 27.06.2012 № 642, от 19.09.2012 № 674, от 27.02.2013 № 797, от 26.06.2013 № 898, от 26.02.2014 № 1047, от 22.10.2014 № 1199, от 26.11.2014 № 1221, от 31.03.2015 № 1315, от 02.12.2015 № 94, от 23.06.2016 № 231, от 19.10.2016 № 285, от 14.02.2017 № 353, от 19.06.2017 № 467, от 25.10.2017 № 501, от 01.12.2017 № 517, от 23.05.2018 № 625, от 05.12.2018 № 705, от 24.04.2019 № 776, от 19.06.2019 № 821, от 25.09.2019 № 844, от 04.12.2019 № 877, от 18.03.2020 № 938, от 28.10.2020 № 15, от 30.06.2021 № 159, от 25.05.2022 № 348, от 12.07.2022 № 391, от 26.10.2022 № 431, от 22.03.2023 № 501, от 28.06.2023 № 551, от 21.12.2023 № 635, от 27.03.2024 № 670, от 29.05.2024 № 707, от 19.06.2024 № 749, от 01.07.2024 № 776, от 04.12.2024 № 832) жителей города Новосибирска по улицам Красносельской, Панфиловцев, Автогенной, Коммунарской, проездам 1-му – 3-му Красносельскому:

об изменении подзоны застройки жилыми домами смешанной этажности различной плотности застройки (Ж-1.1), зоны озеленения (Р-2) в границах территории на зону застройки малоэтажными жилыми домами (Ж-2) согласно приложению 1 к настоящему постановлению или об изменении подзоны застройки жилыми домами смешанной этажности различной плотности застройки (Ж-1.1), зоны озеленения (Р-2) в границах территории на зону застройки индивидуальными

жилыми домами (Ж-6) согласно приложению 2 к настоящему постановлению в связи с тем, что предложение не соответствует планируемому развитию функциональных зон, определенному Генеральным планом города Новосибирска, утвержденным решением Совета депутатов города Новосибирска от 26.12.2007 № 824, не учитывает границы зон планируемого размещения объектов капитального строительства, установленные постановлением мэрии города Новосибирска от 27.12.2023 № 7448 «О проекте планировки территории, ограниченной улицами Доватора, Никитина, Автогенной, Лескова и Бориса Богаткова, в Октябрьском и Дзержинском районах»;

об изменении границ территории, предусматривающей осуществление комплексного развития территории по улице Панфиловцев согласно приложению 3 к настоящему постановлению в связи с тем, что предложение не учитывает статью 64 Градостроительного кодекса Российской Федерации, не обеспечивает комплексного развития территории путем создания благоприятных условий проживания граждан, обновления среды жизнедеятельности и территорий общего пользования, не соответствует Генеральному плану города Новосибирска, утвержденному решением Совета депутатов города Новосибирска от 26.12.2007 № 824.

2. Департаменту строительства и архитектуры мэрии города Новосибирска:

2.1. Разместить постановление на официальном сайте города Новосибирска в информационно-телекоммуникационной сети «Интернет».

2.2. Направить копию постановления заявителям.

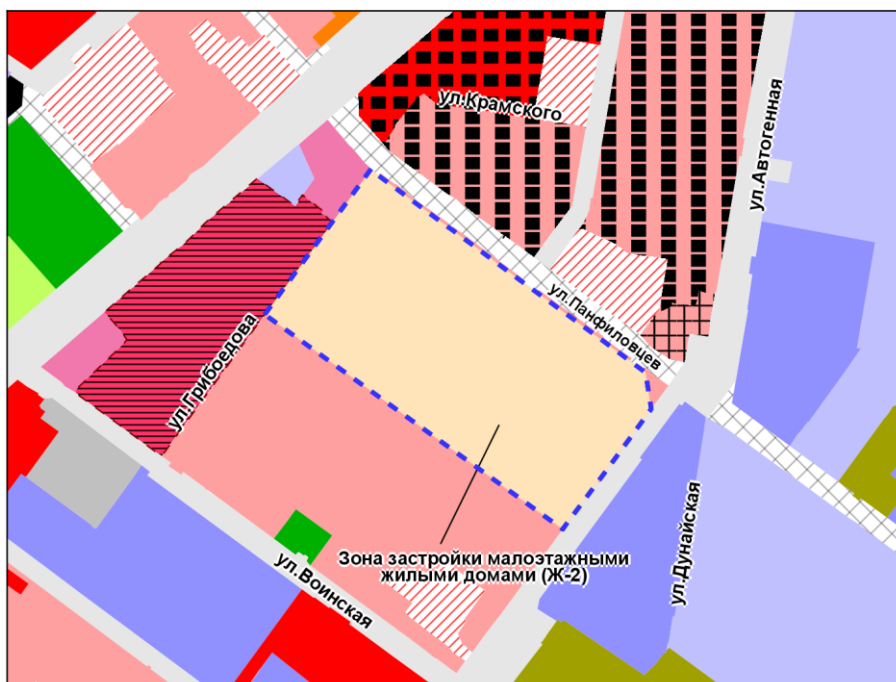
3. Департаменту организационно-контрольной работы мэрии города Новосибирска обеспечить опубликование постановления.

4. Контроль за исполнением постановления возложить на заместителя мэра города Новосибирска – начальника департамента строительства и архитектуры мэрии города Новосибирска.

Мэр города Новосибирска

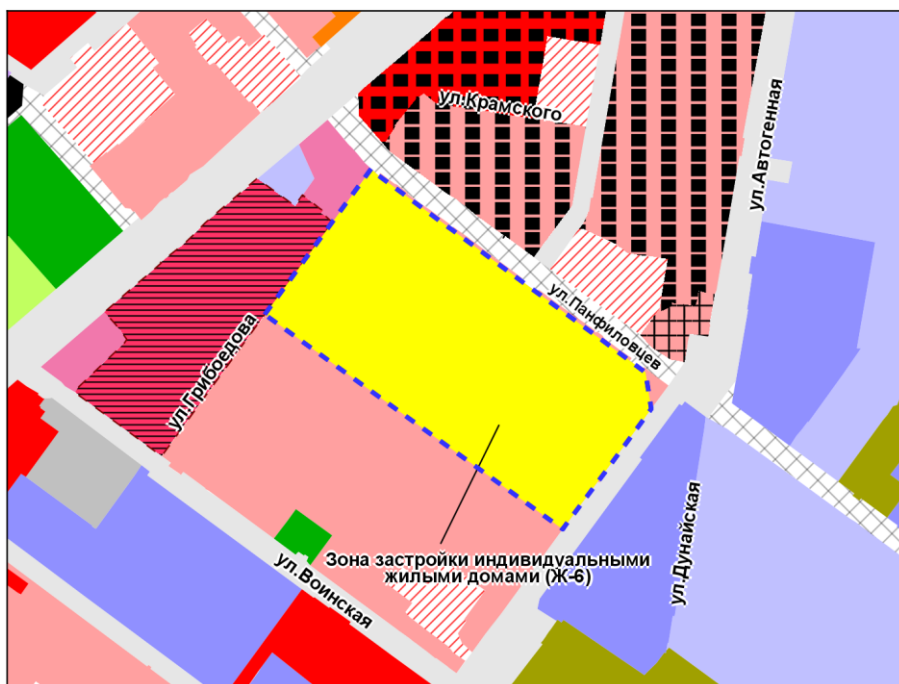
М. Г. Кудрявцев

ФРАГМЕНТ
карты градостроительного зонирования территории города Новосибирска



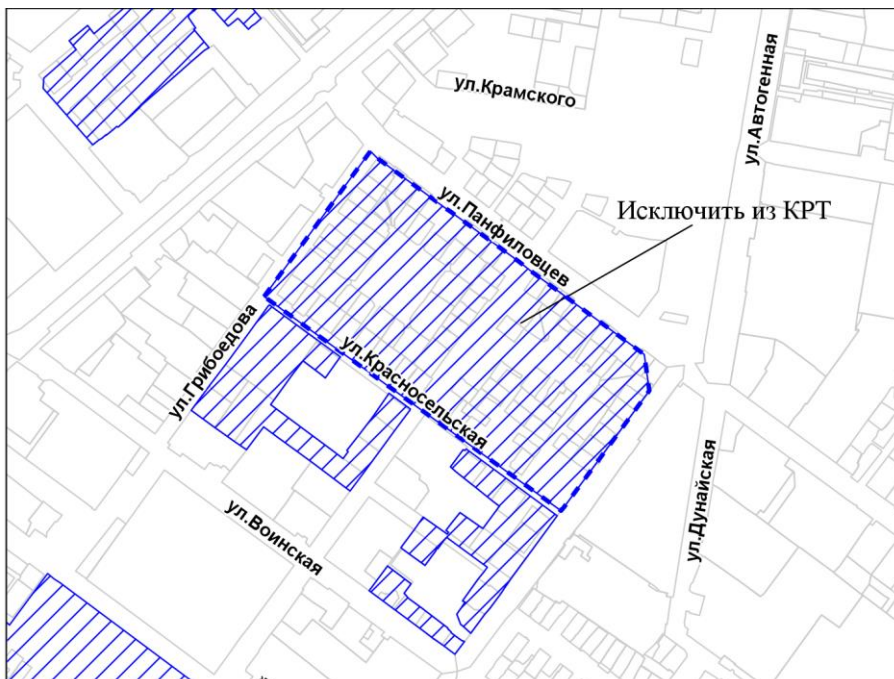
Масштаб 1: 10 000

ФРАГМЕНТ
карты градостроительного зонирования территории города Новосибирска



Масштаб 1: 10 000

ФРАГМЕНТ
карты границ территорий, предусматривающих осуществление
комплексного развития территории



Масштаб 1: 10 000
