Приложение 121
К решению Совета депутатов
города Новосибирска
от_____ №_____

Фрагмент карты градостроительного зонирования территории города Новосибирска

Масштаб 1 : 5 000

Фрагмент карты адресного плана территории города Новосибирска

Масштаб 1:5 000

Заельцовский район
ш. Дачное
54:35:031945:197
54:35:031945:198
54:35:031945:199
54:35:031945:201
54:35:031945:328
54:35:031945:329

S изм = 3983 м2

Приложение 122
К решению Совета депутатов
города Новосибирска
от_____ №_____

Фрагмент карты градостроительного зонирования территории города Новосибирска

Масштаб 1 : 3 000

Фрагмент карты адресного плана территории города Новосибирска

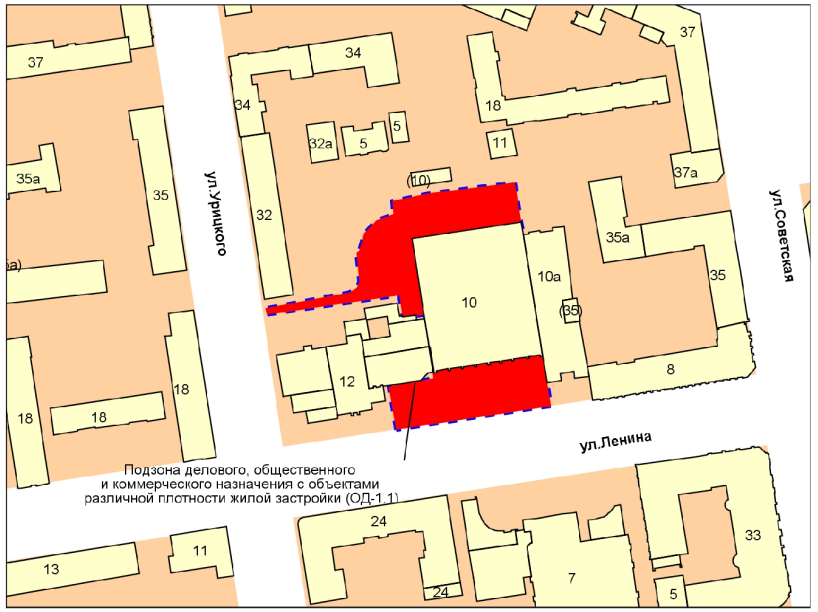


Масштаб 1:3 000

Железнодорожный район
ул. Ленина,10
54:35:021195:231

S изм = 6629 м2

Приложение 123
К решению Совета депутатов
города Новосибирска
от_____ №_____

Фрагмент карты градостроительного зонирования территории города Новосибирска

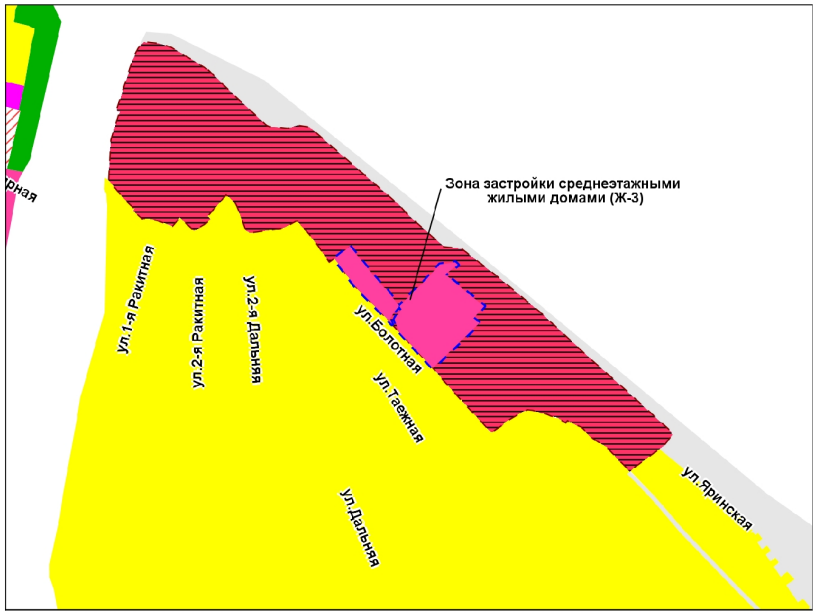


Масштаб 1 : 10 000

Фрагмент карты адресного плана территории города Новосибирска

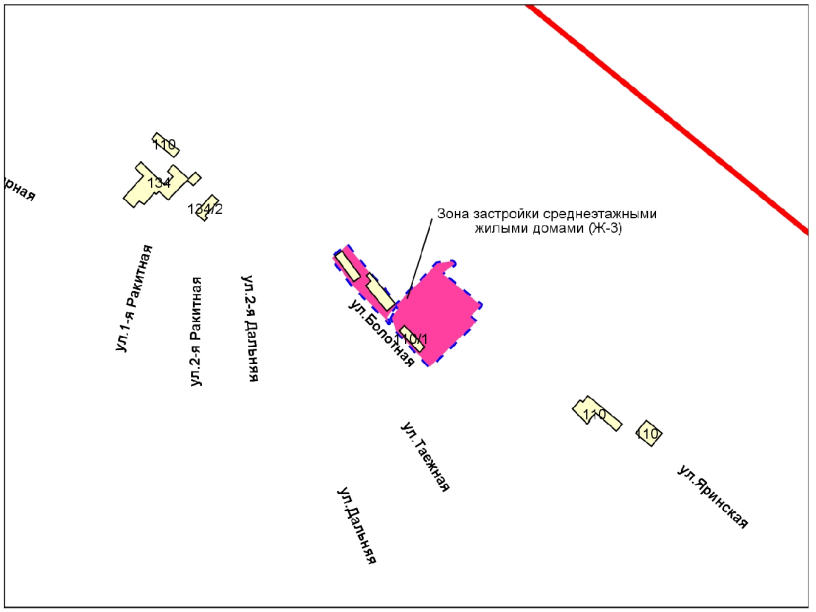


Масштаб 1:10 000

Ленинский район
ул. Болотная
54:35:061470:23
54:35:061470:24
54:35:061470:27
54:35:061470:29
54:35:061470:301

S изм =14866 м2

Приложение 124
К решению Совета депутатов
города Новосибирска
от_____ №_____

Фрагмент карты градостроительного зонирования территории города Новосибирска

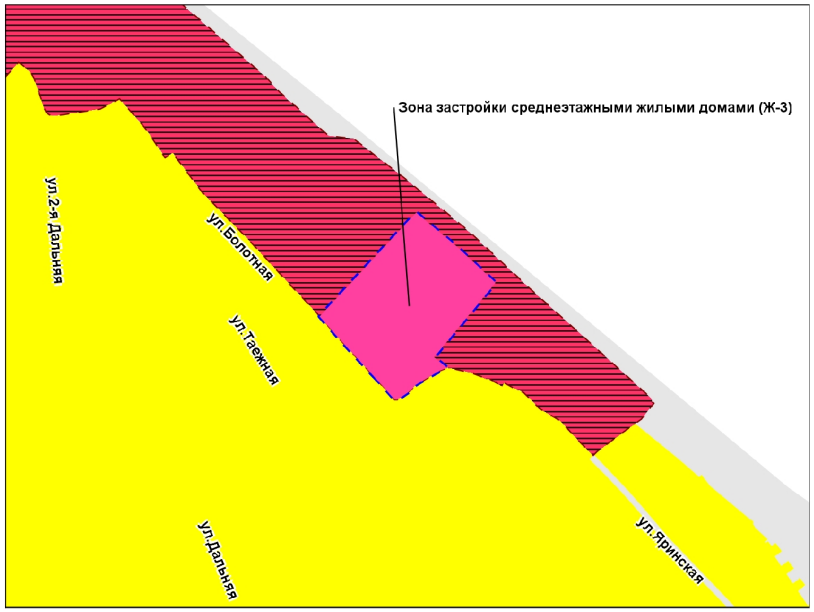


Масштаб 1 : 7 000

Фрагмент карты адресного плана территории города Новосибирска

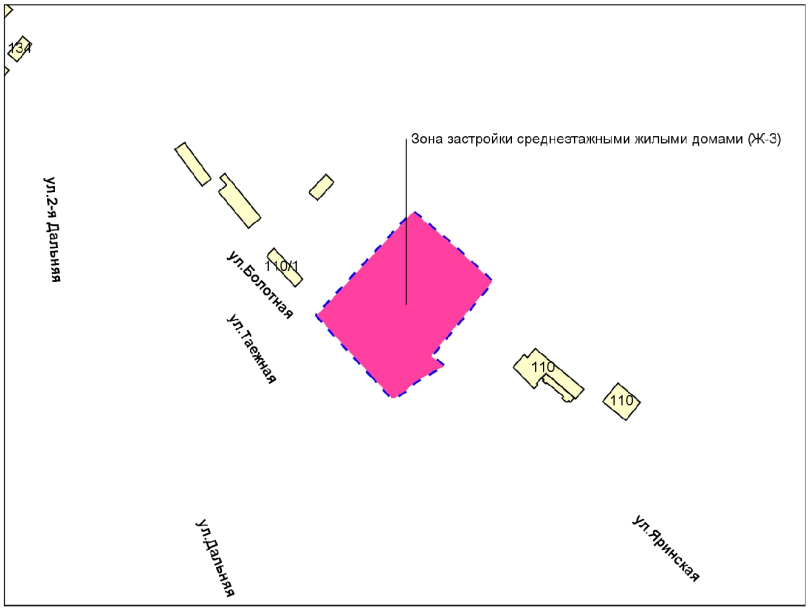


Масштаб 1:7 000

Ленинский район
ул. Болотная
54:35:061470:86
54:35:061470:300

S изм =18316 м2

Приложение 125
К решению Совета депутатов
города Новосибирска
от_____ №_____

Фрагмент карты градостроительного зонирования территории города Новосибирска

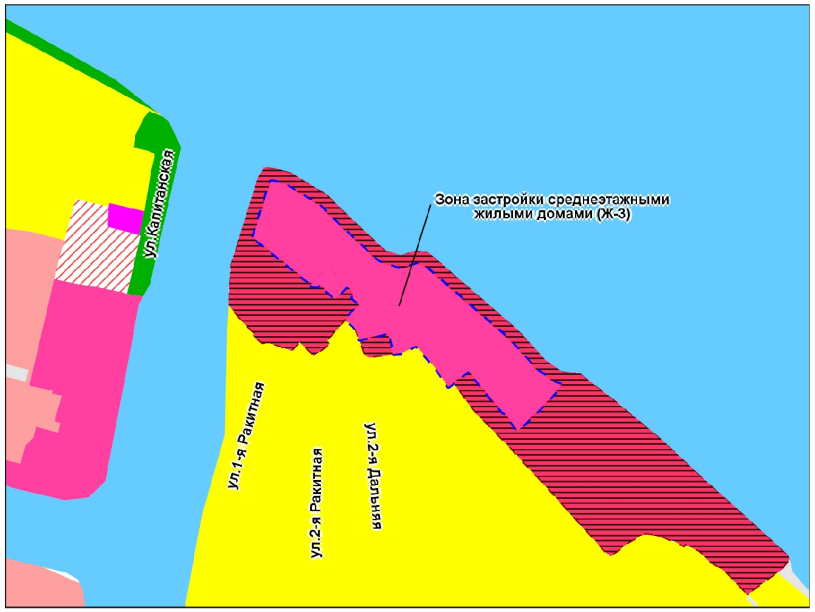


Масштаб 1 : 10 000

Фрагмент карты адресного плана территории города Новосибирска

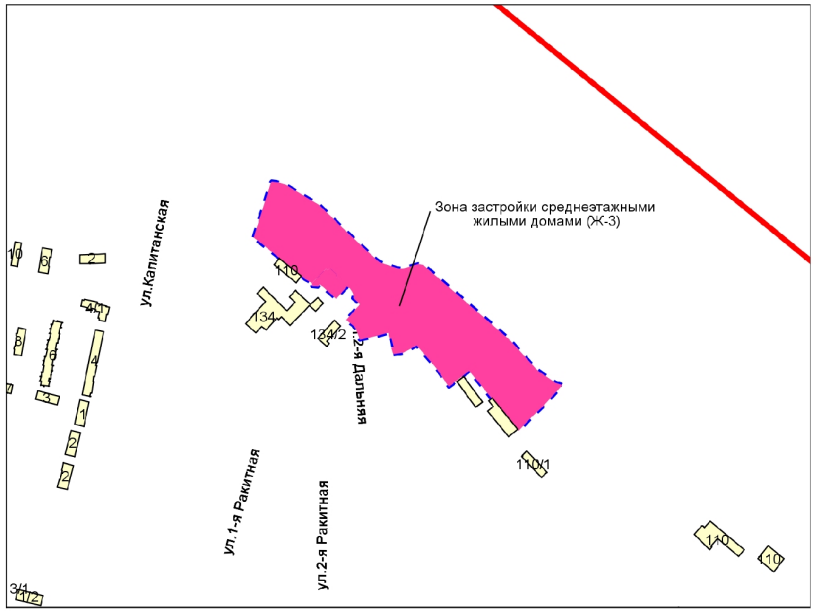


Масштаб 1:10 000

Ленинский район
ул. 2-я Ракитная
54:35:061470:11
54:35:000000:42862

S изм = 48793 м2

Приложение 126
К решению Совета депутатов
города Новосибирска
от_____ №_____

Фрагмент карты градостроительного зонирования территории города Новосибирска

Масштаб 1 : 1 000

Фрагмент карты адресного плана территории города Новосибирска

Масштаб 1:1 000

Заельцовский район
ул.Жуковского
неразграниченная территория прилегающая к земельному участку с кадастровым номером 54:35:033446:12

S изм =178 м2

Приложение 127
К решению Совета депутатов
города Новосибирска
от_____ №_____

Фрагмент карты градостроительного зонирования территории города Новосибирска

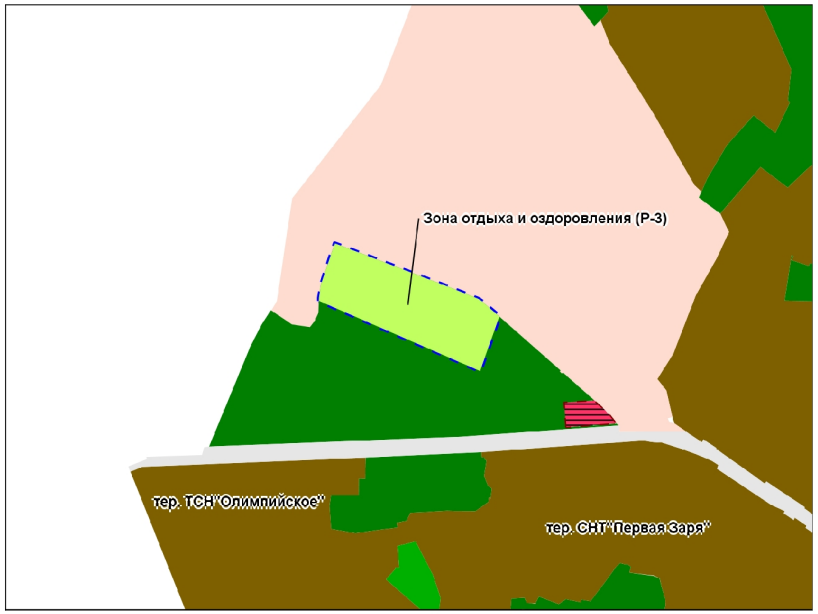


Масштаб 1 : 10 000

Фрагмент карты адресного плана территории города Новосибирска

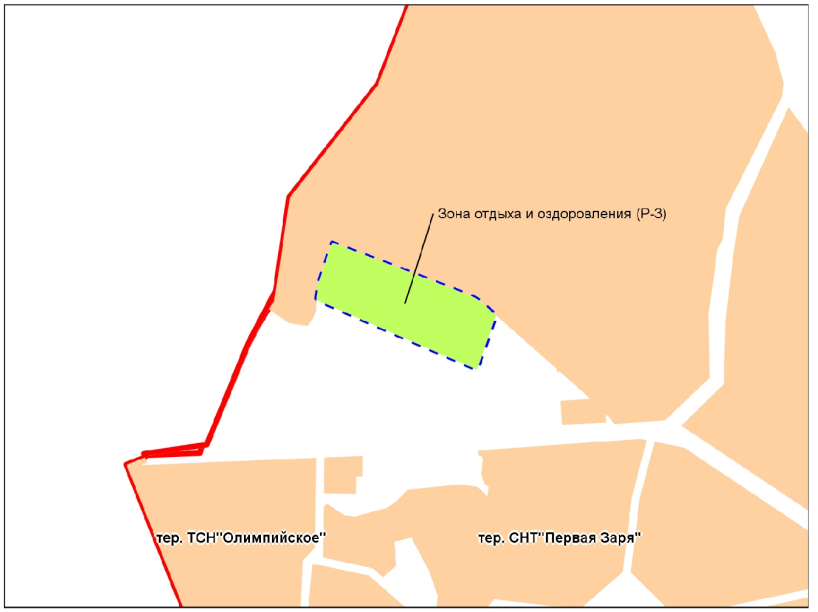


Масштаб 1:10 000

Калининский район
54:35:111020:115

S изм = 24695 м2

Приложение 128
К решению Совета депутатов
города Новосибирска
от_____ №_____

Фрагмент карты градостроительного зонирования территории города Новосибирска

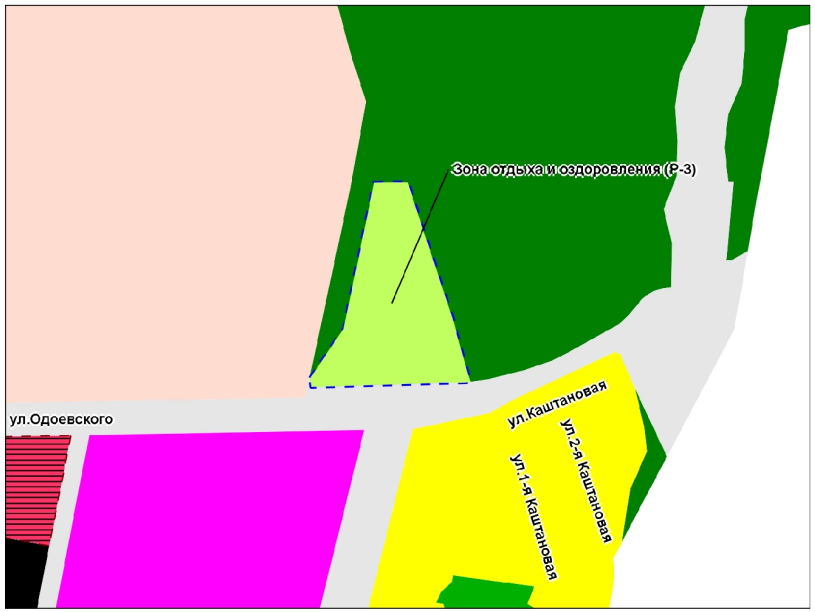


Масштаб 1 : 10 000

Фрагмент карты адресного плана территории города Новосибирска

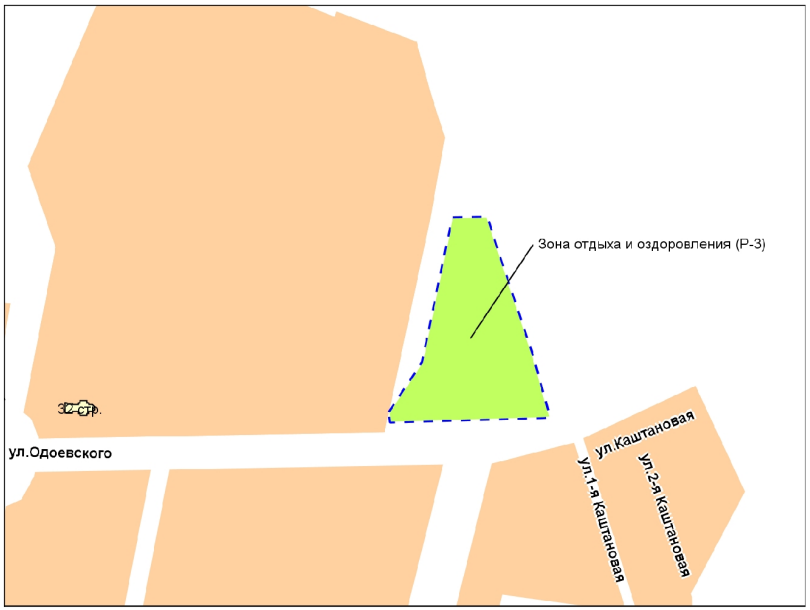


Масштаб 1:10 000

Первомайский район
ул. Одоевского
неразграниченная территория, прилегающая к земельному участку с кадастровым номером 54:35:000000:598, занимаемому Инским кладбищем

S изм = 40827 м2

Приложение 129
К решению Совета депутатов
города Новосибирска
от_____ №_____

Фрагмент карты градостроительного зонирования территории города Новосибирска

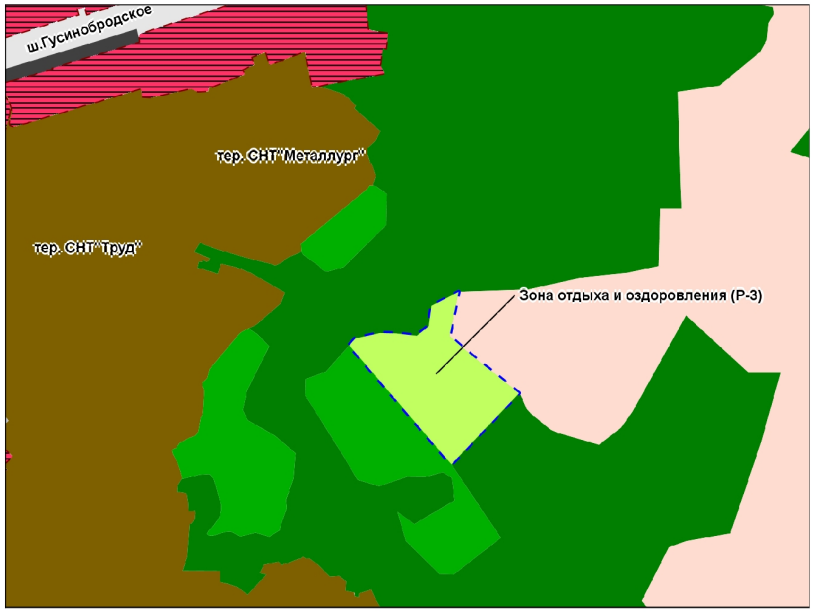


Масштаб 1 : 15 000

Фрагмент карты адресного плана территории города Новосибирска

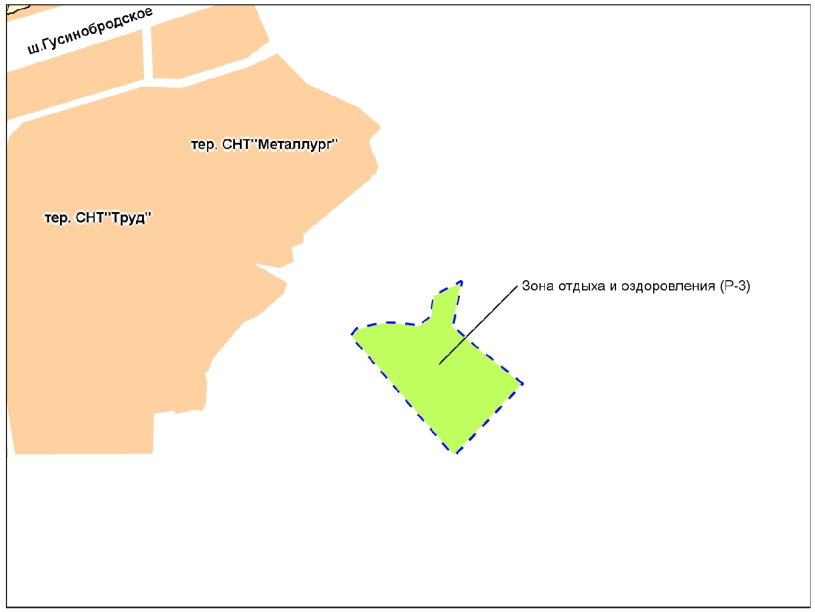


Масштаб 1:15 000

ш. Гусинобродское
неразграниченная территория, прилегающая к земельному участку с кадастровым номером 54:35:071830:11, занимаемому Гусинобродским кладбищем

S изм = 61218 м2

Приложение 130
К решению Совета депутатов
города Новосибирска
от_____ №_____

Фрагмент карты градостроительного зонирования территории города Новосибирска

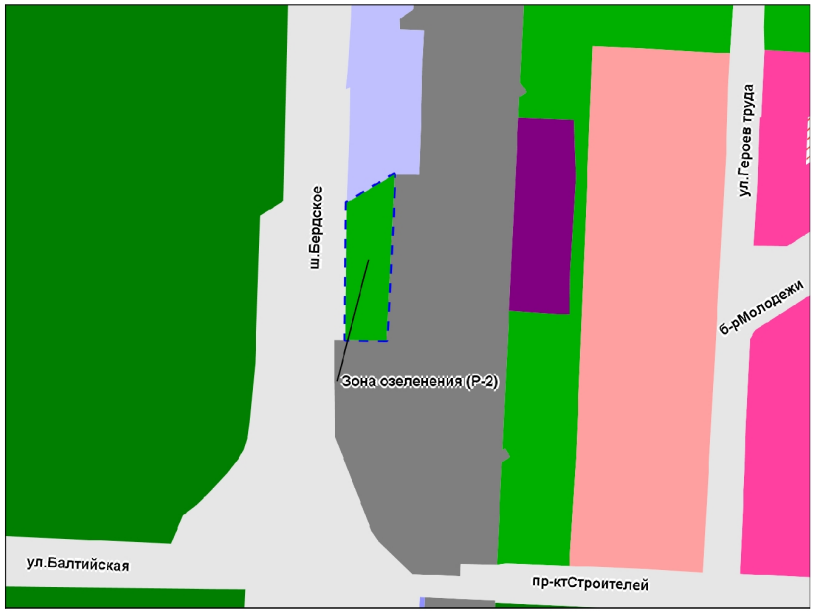


Масштаб 1 : 5 000

Фрагмент карты адресного плана территории города Новосибирска

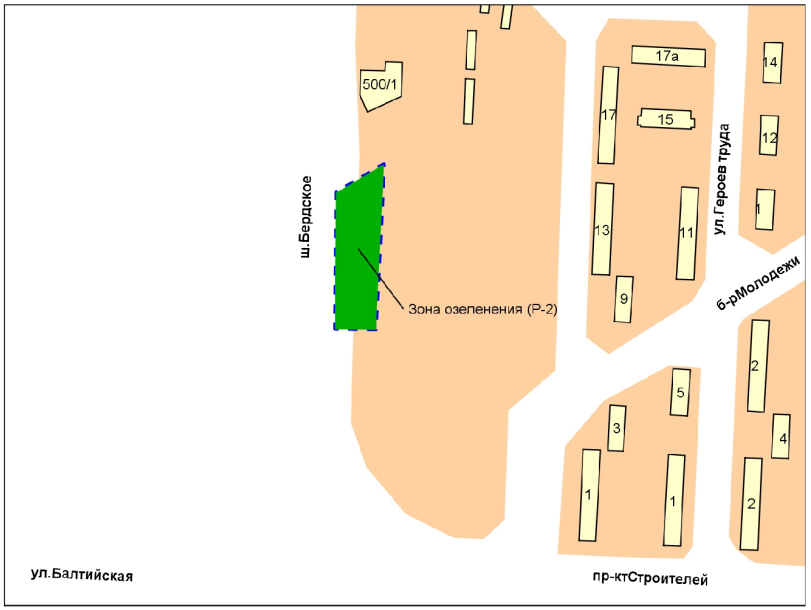


Масштаб 1:5 000

Советский район
ш. Бердское
54:35:091352:16

S изм = 3713 м2

Приложение 131
К решению Совета депутатов
города Новосибирска
от_____ №_____

Фрагмент карты градостроительного зонирования территории города Новосибирска

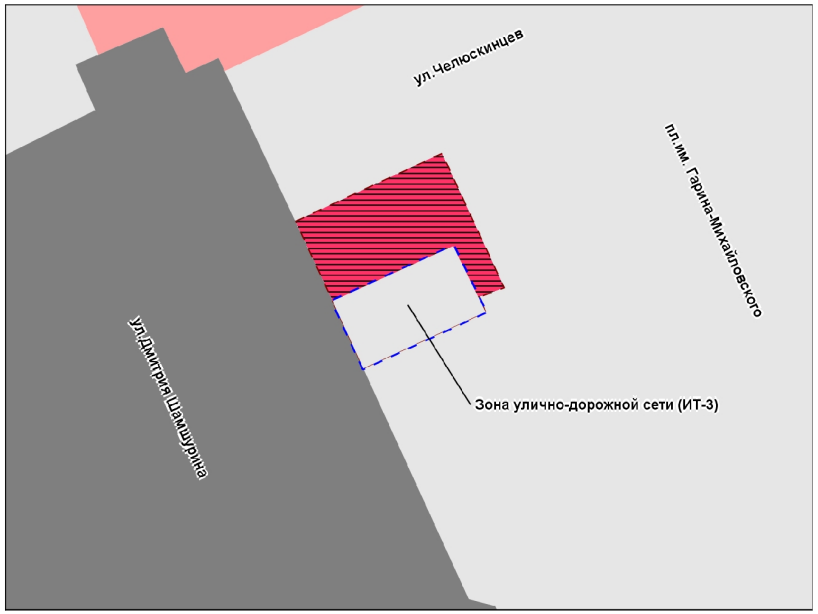


Масштаб 1 : 1 000

Фрагмент карты адресного плана территории города Новосибирска

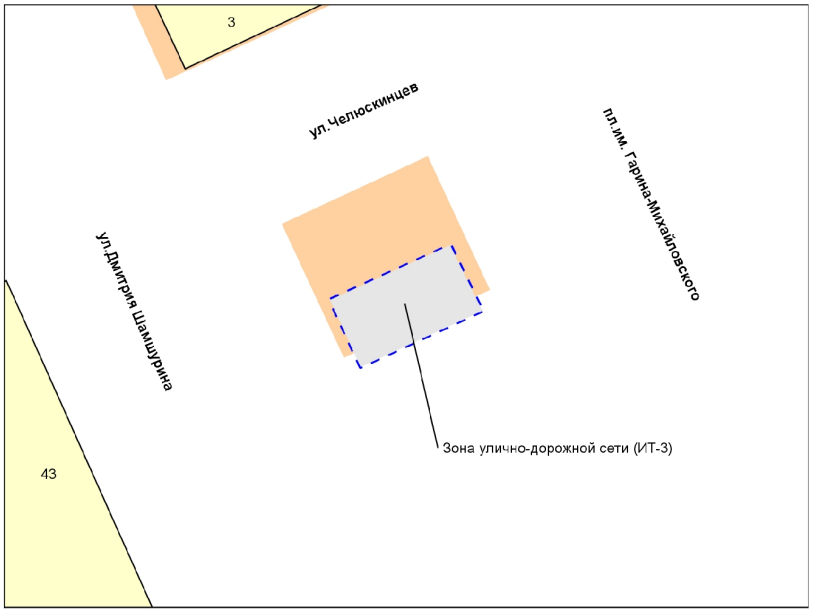


Масштаб 1:1 000

Железнодорожный район
пл. Гарина-Михайловского
часть земельного участка с кадастровым номером 54:35:000000:29567

S изм = 217 м2

Приложение 132
К решению Совета депутатов
города Новосибирска
от_____ №_____

Фрагмент карты градостроительного зонирования территории города Новосибирска

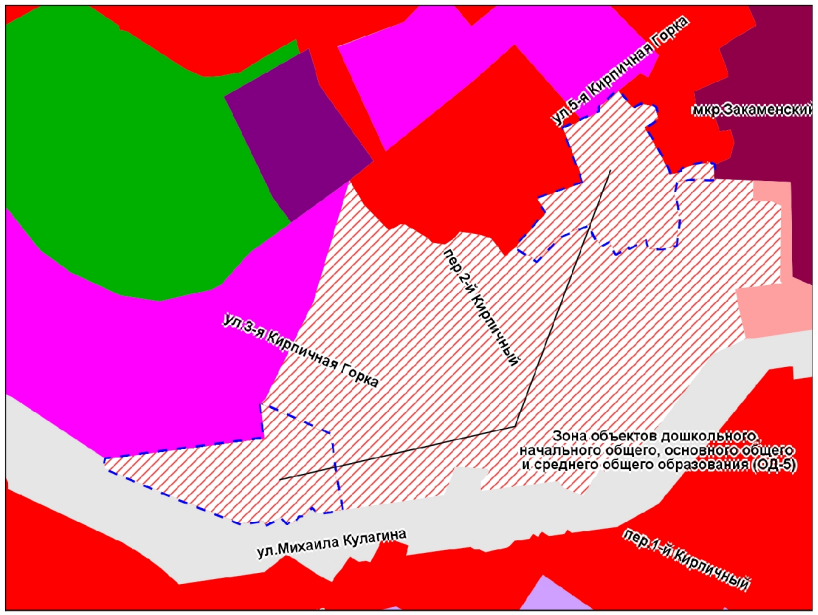


Масштаб 1 : 5 000

Фрагмент карты адресного плана территории города Новосибирска

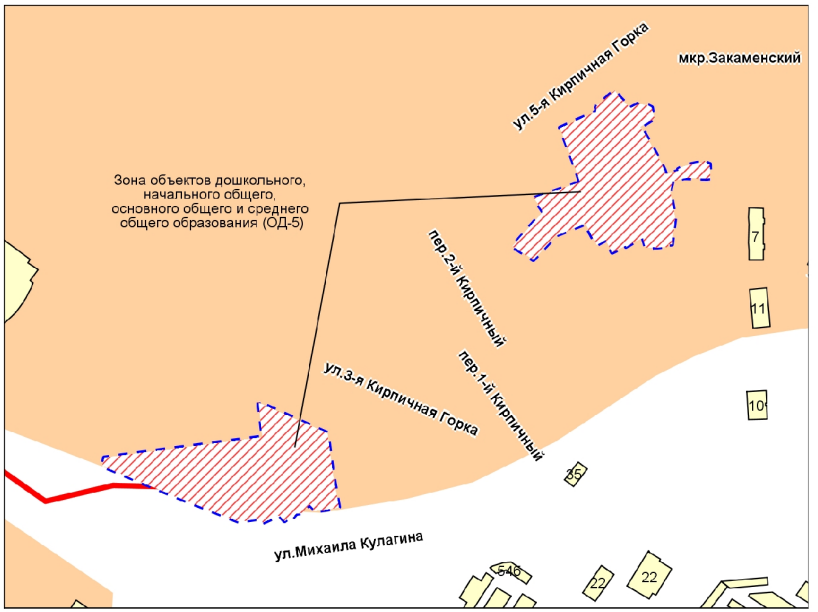


Масштаб 1:5 000

Октябрьский район
ул. 1-я Кирпичная Горка,ул. 4-я Кирпичная Горка, ул. 5-я Кирпичная Горка (земельные участки, занятые индивидуальными жилыми домами по ул. 1-я Кирпичная Горка,14, 15, 17, ул. 4-я Кирпичная Горка, 31, 41, 41а, 37а, ул. 5-я Кирпичная Горка, дом 66а, 62а, 54, 67)
54:35:071035:27, 54:35:071035:214, 54:35:071035:2
54:35:071001:162, 54:35:071001:168, 54:35:071001:43, 54:35:071001:480, 54:35:071001:481, 54:35:071001:26, 54:35:071001:411, 54:35:071001:17, 54:35:071001:163 и неразграниченная территория

S изм = 16708 м2

Приложение 133
К решению Совета депутатов
города Новосибирска
от_____ №_____

Фрагмент карты градостроительного зонирования территории города Новосибирска

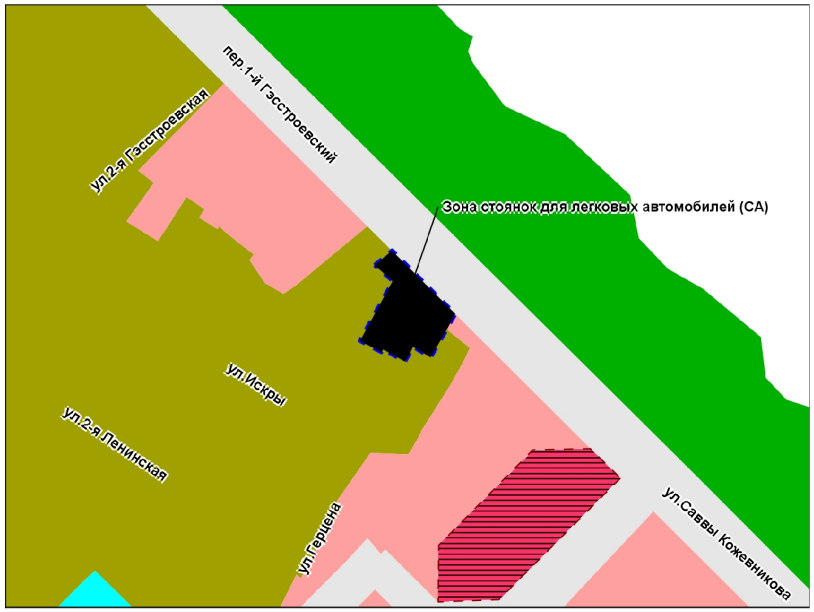


Масштаб 1 : 5 000

Фрагмент карты адресного плана территории города Новосибирска

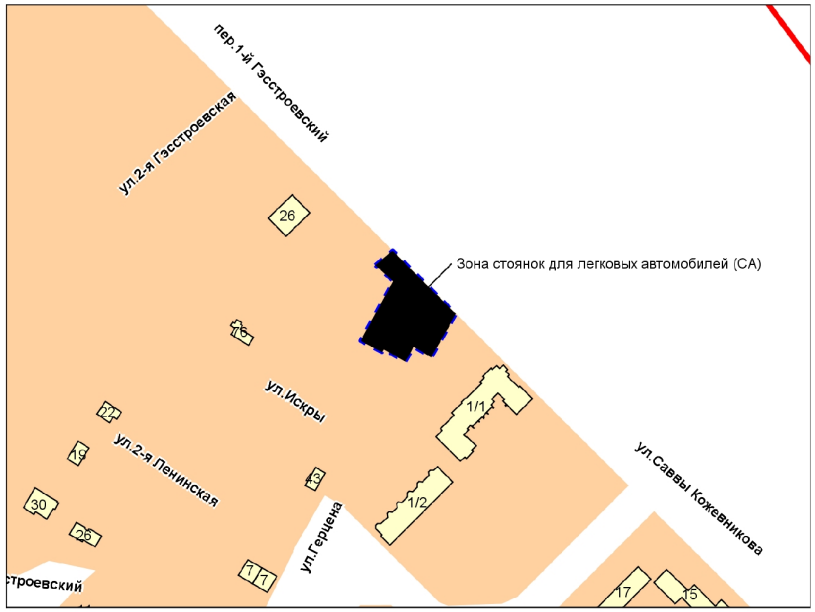


Масштаб 1:5 000

Кировский район
ул. Саввы Кожевникова
54:35:052930:68

S изм = 3087 м2

Приложение 134
К решению Совета депутатов
города Новосибирска
от_____ №_____

Фрагмент карты градостроительного зонирования территории города Новосибирска

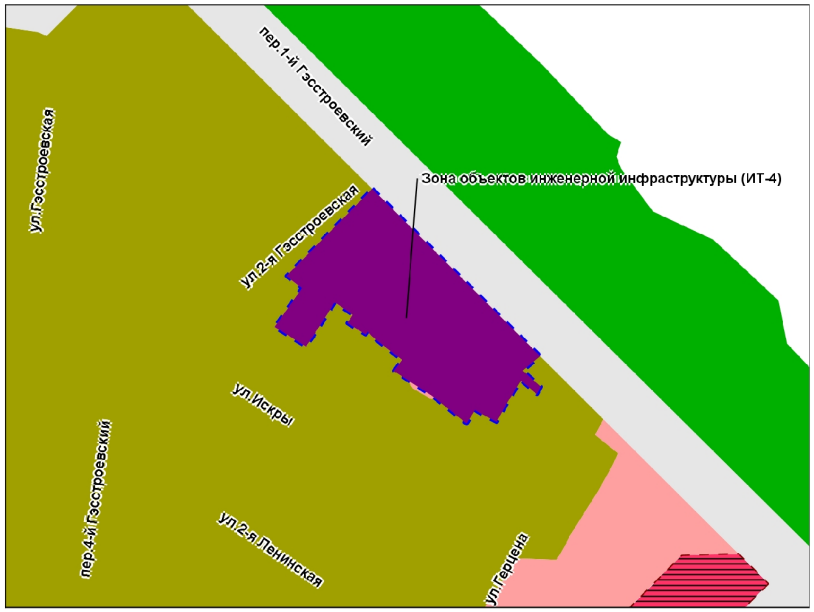


Масштаб 1 : 5 000

Фрагмент карты адресного плана территории города Новосибирска

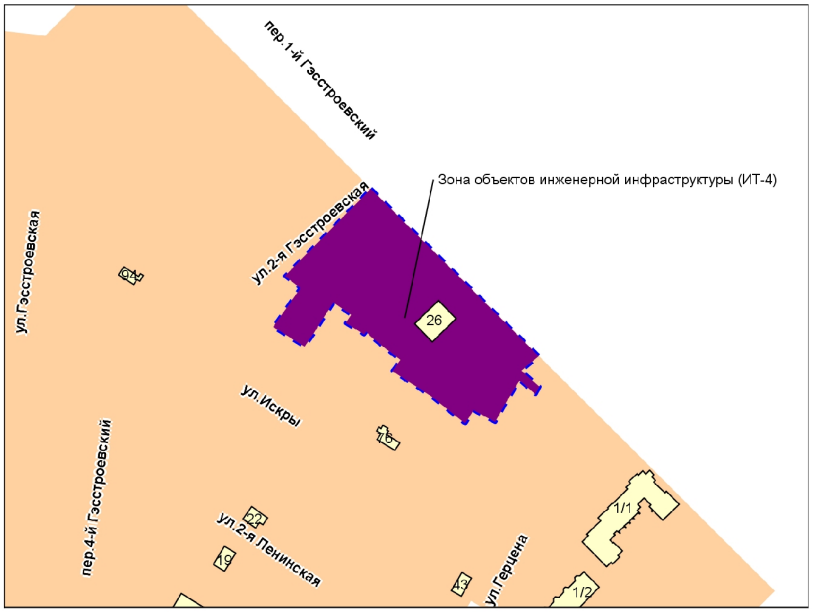


Масштаб 1:5 000

Кировский район
ул 2-я Гэсстроевская
54:35:052930:327
54:35:052930:67
54:35:052930:6
и прилегающая неразграниченная территория к нему

S изм = 15500 м2

Приложение 135
К решению Совета депутатов
города Новосибирска
от_____ №_____

Фрагмент карты градостроительного зонирования территории города Новосибирска

Масштаб 1 : 2 000

Фрагмент карты адресного плана территории города Новосибирска

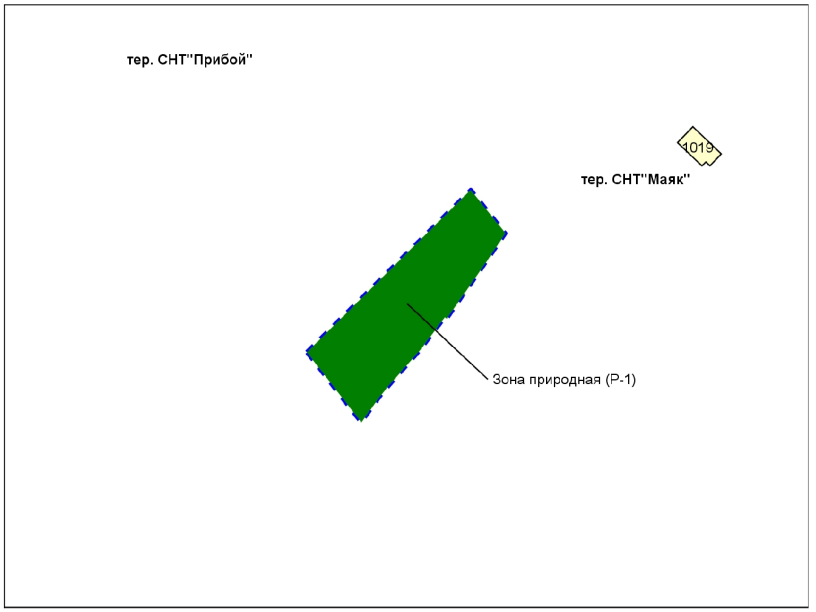


Масштаб 1:2 000

Советский район
ул. Правобережная (СНТ "Маяк")
неразграниченная территория прилегающая к земельному участку с кадастровым номером 54:35:091245:130

S изм =1516 м2

Приложение 136
К решению Совета депутатов
города Новосибирска
от_____ №_____

Фрагмент карты градостроительного зонирования территории города Новосибирска

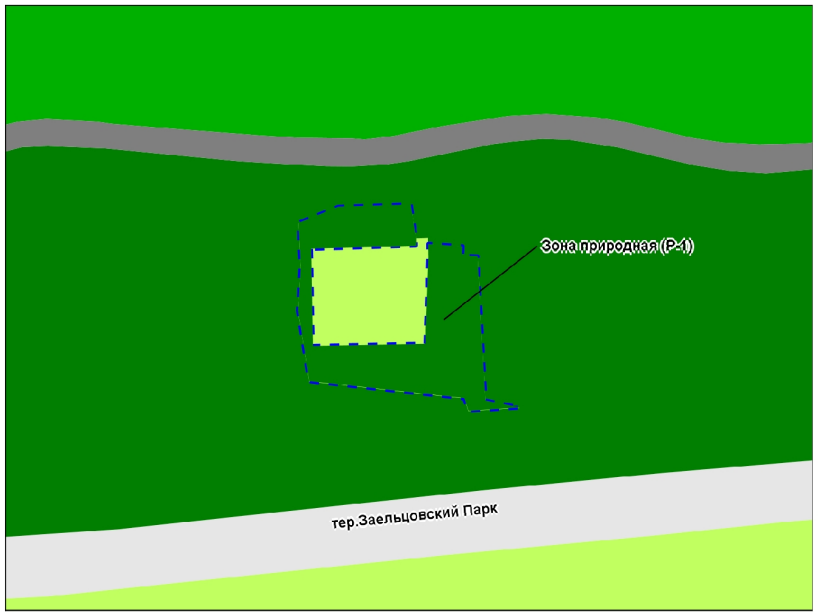


Масштаб 1 : 2 000

Фрагмент карты адресного плана территории города Новосибирска

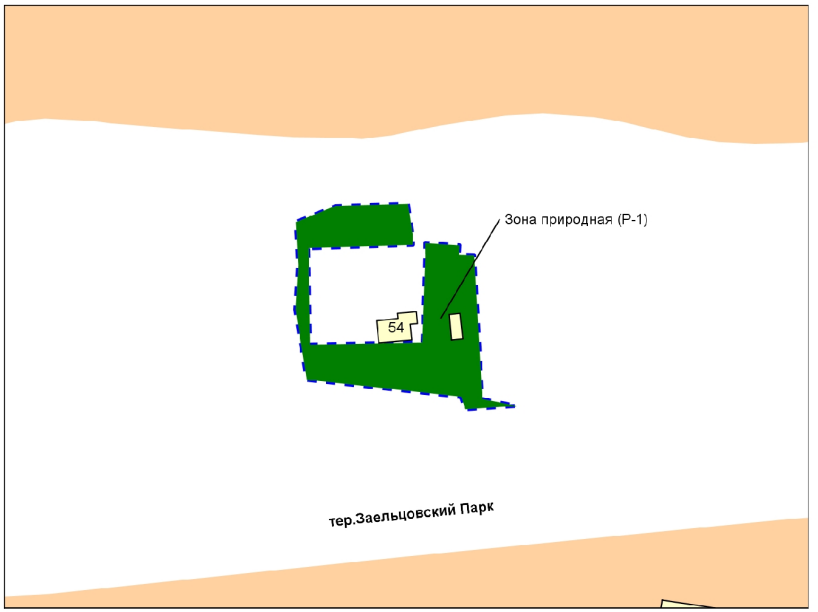


Масштаб 1:2 000

Заельцовский район
территория Заельцовский парк
часть земельного участка с кадастровым номером 54:35:031900:5

S изм = 1695 м2

Приложение 137
К решению Совета депутатов
города Новосибирска
от_____ №_____

Фрагмент карты градостроительного зонирования территории города Новосибирска

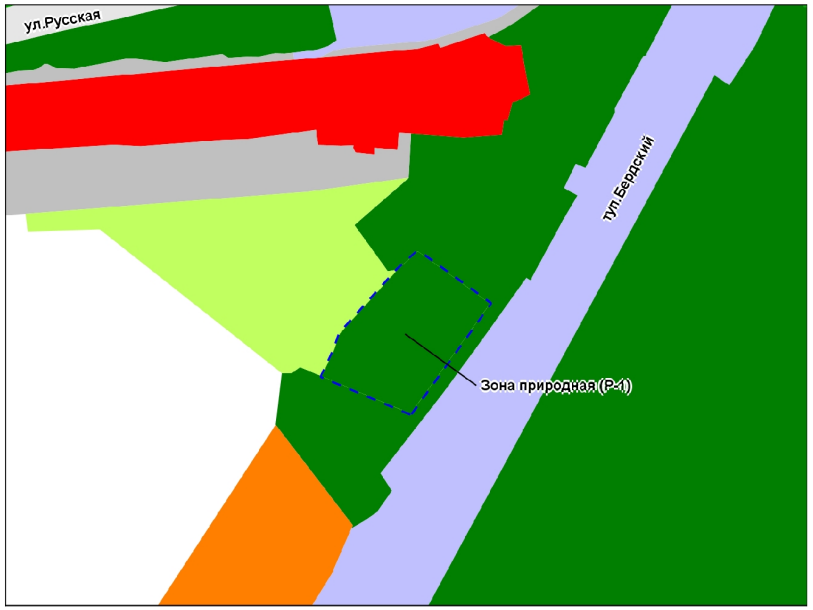


Масштаб 1 : 7 000

Фрагмент карты адресного плана территории города Новосибирска

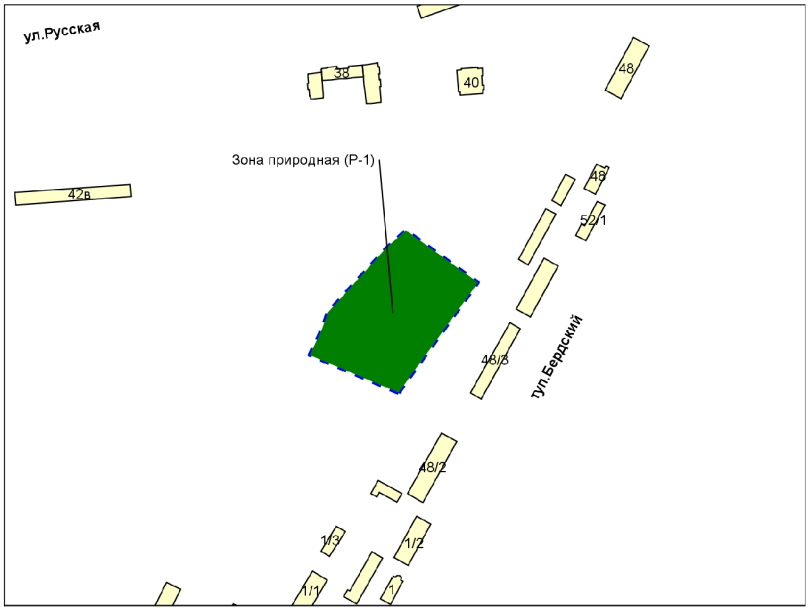


Масштаб 1:7 000

Советский район
ул. Русская
54:35:091625:18

S изм = 15802 м2

Приложение 138
К решению Совета депутатов
города Новосибирска
от_____ №_____

Фрагмент карты градостроительного зонирования территории города Новосибирска

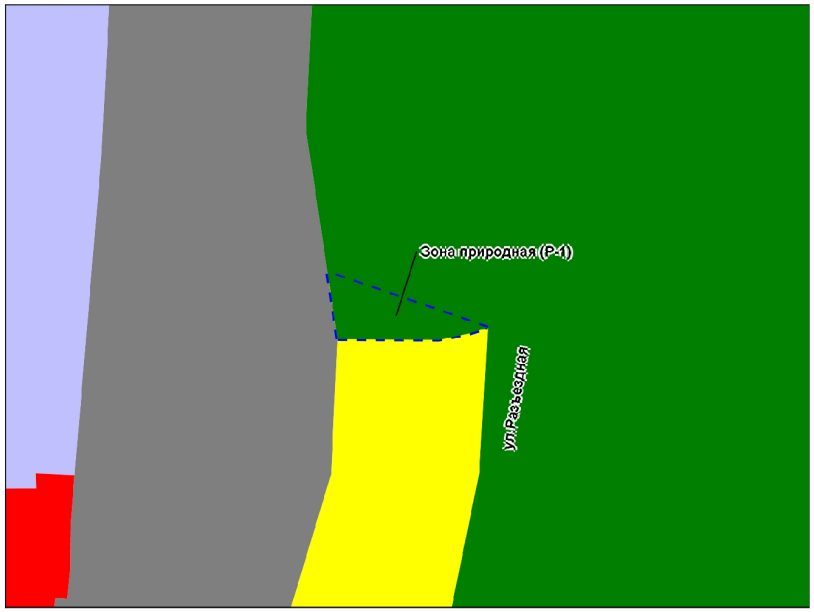


Масштаб 1 : 2 000

Фрагмент карты адресного плана территории города Новосибирска

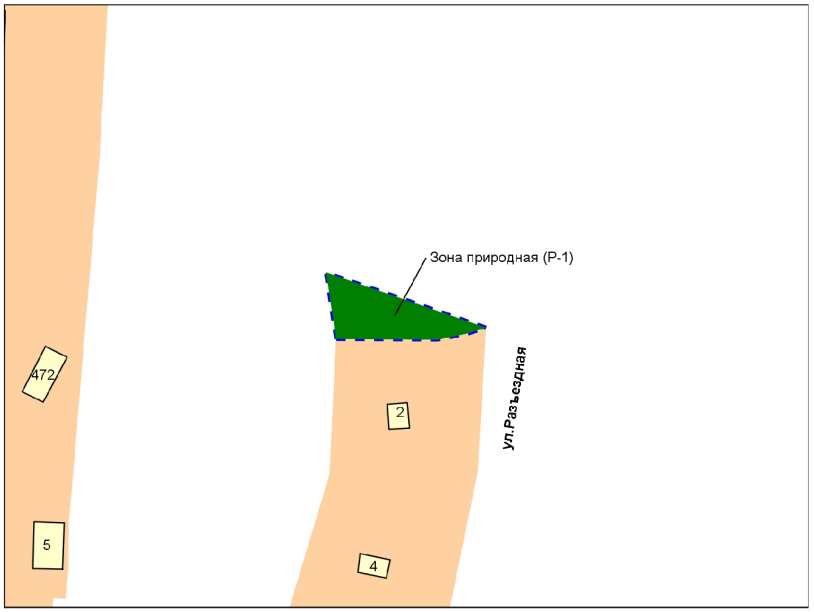


Масштаб 1:2 000

Советский район
ул. Разъездная
неразграниченная территория прилегающая к земельному участку с кадастровым номером 54:35:091260:5

S изм = 509 м2

Приложение 139
К решению Совета депутатов
города Новосибирска
от_____ №_____

Фрагмент карты градостроительного зонирования территории города Новосибирска

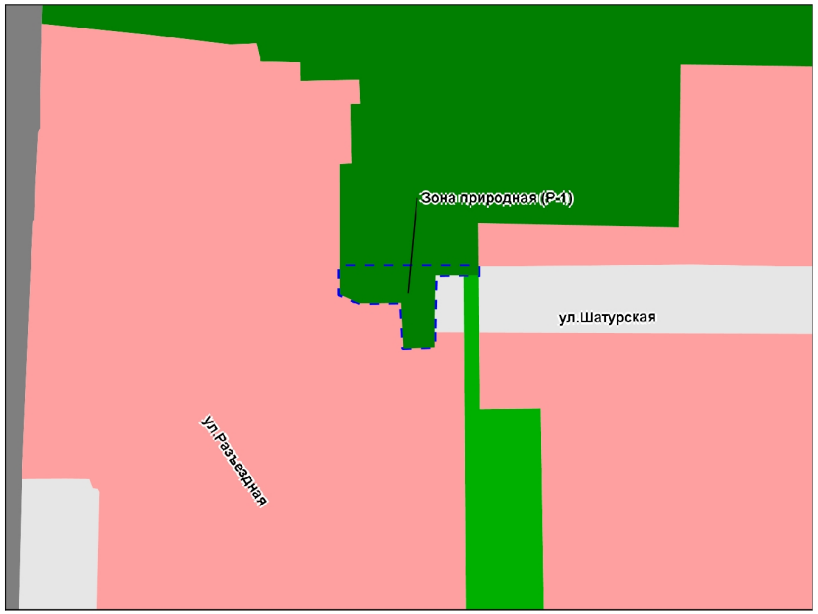


Масштаб 1 : 2 000

Фрагмент карты адресного плана территории города Новосибирска

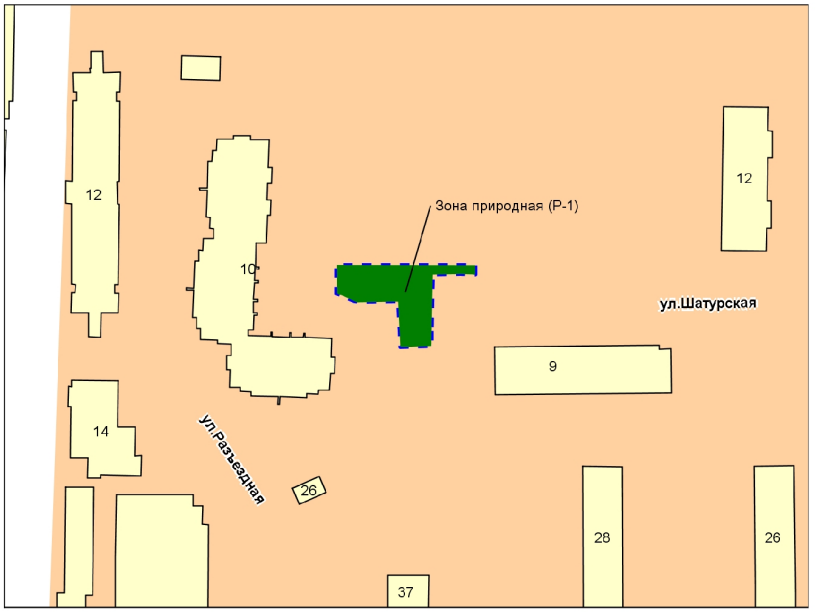


Масштаб 1:2 000

Советский район
ул. Шатурская
неразграниченная территория прилегающая к земельному участку с кадастровым номером 54:35:091350:51

S изм = 469 м2

Приложение 140
К решению Совета депутатов
города Новосибирска
от_____ №_____

Фрагмент карты градостроительного зонирования территории города Новосибирска

Масштаб 1 : 5 000

Фрагмент карты адресного плана территории города Новосибирска

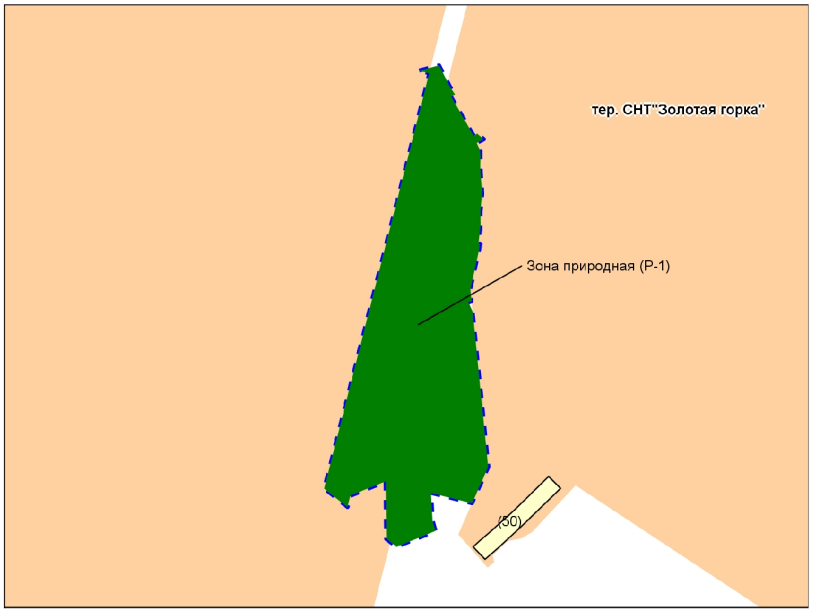


Масштаб 1:5 000

Дзержинский район
вблизи тер. СНТ "Золотая горка"
неразграниченная территория прилегающая к земельному участку с кадастровым номером 54:35:011001:3

S изм = 24724 м2

Приложение 141
К решению Совета депутатов
города Новосибирска
от_____ №_____

Фрагмент карты градостроительного зонирования территории города Новосибирска

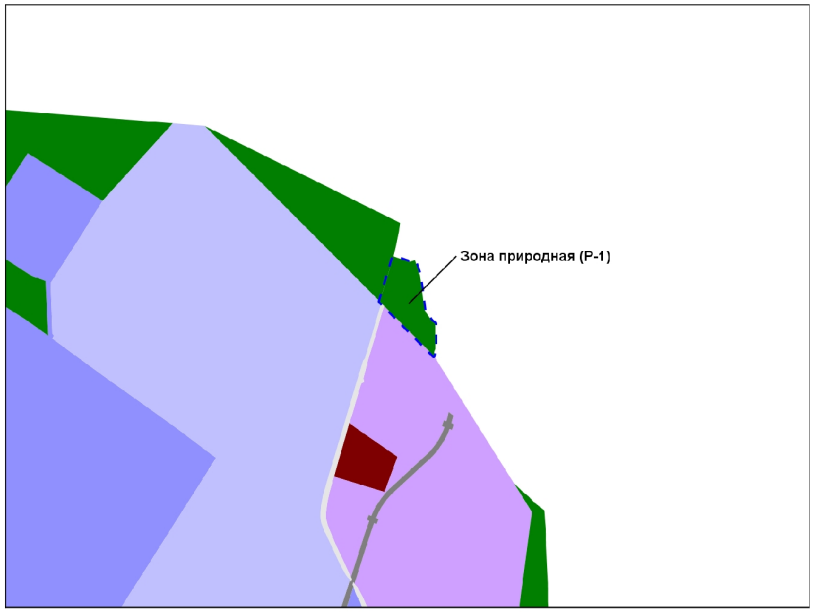


Масштаб 1 : 25 000

Фрагмент карты адресного плана территории города Новосибирска

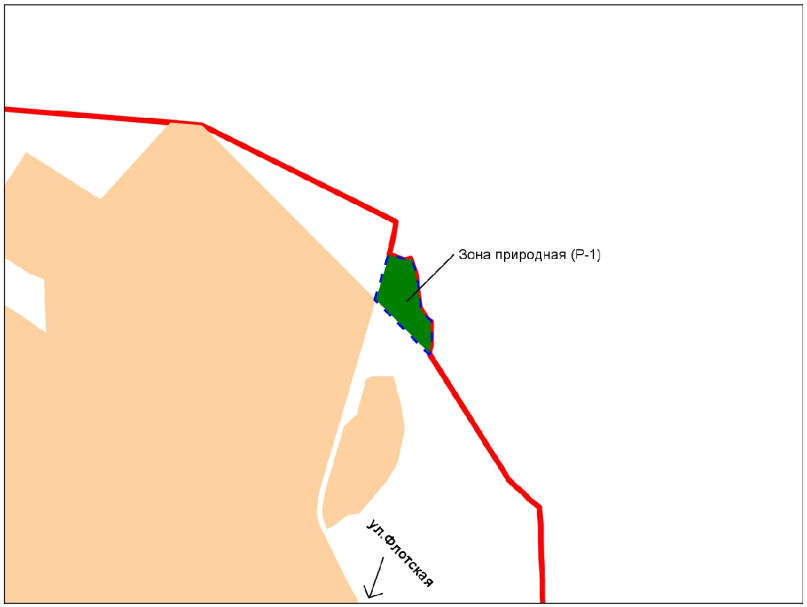


Масштаб 1:25 000

Калининский район
ул. Флотская
неразграниченная территория прилегающая к земельному участку с кадастровым номером 54:35:000000:406

S изм = 38613 м2

Приложение 142
К решению Совета депутатов
города Новосибирска
от_____ №_____

Фрагмент карты градостроительного зонирования территории города Новосибирска

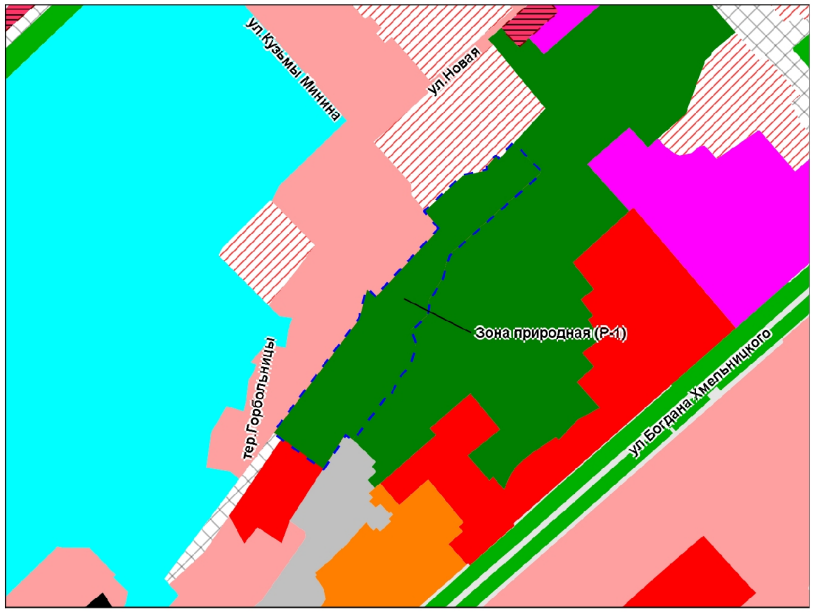


Масштаб 1 : 8 000

Фрагмент карты адресного плана территории города Новосибирска

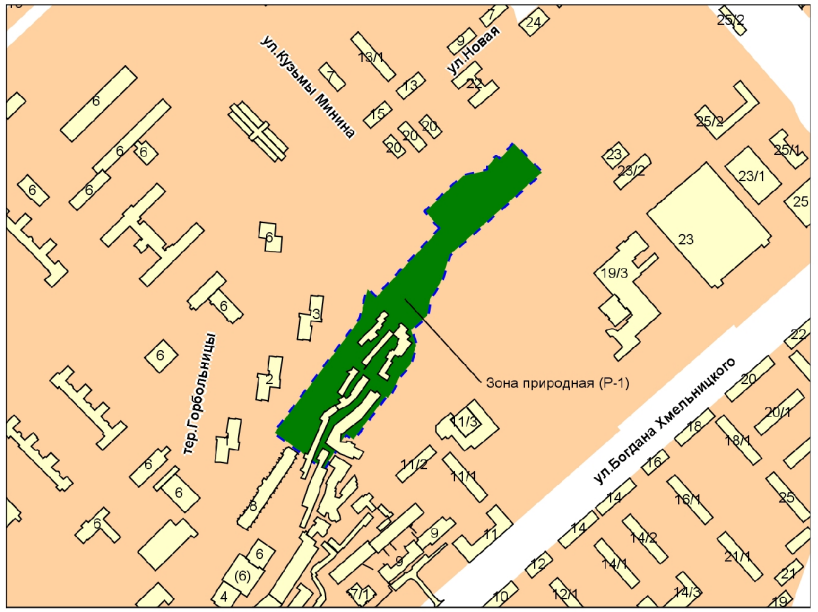


Масштаб 1:8 000

Калининский район
ул. 1-я Клиническая
54:35:033065:64 и прилегающая неразграниченная территория к нему

S изм = 27050 м2

Приложение 143
К решению Совета депутатов
города Новосибирска
от_____ №_____

Фрагмент карты градостроительного зонирования территории города Новосибирска

Масштаб 1 : 15 000

Фрагмент карты адресного плана территории города Новосибирска

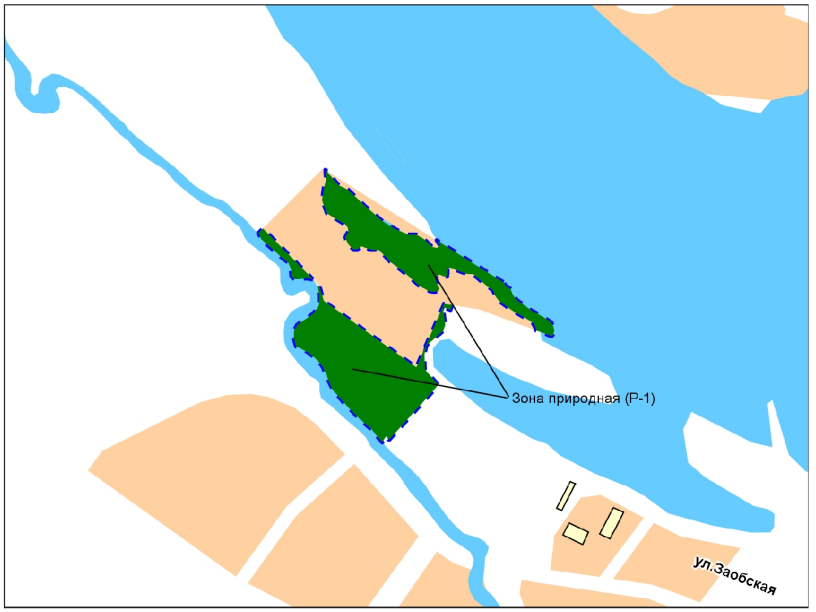


Масштаб 1:15 000

Ленинский район
ул. Заобская
часть земельного участка с кадастровым номером 54:35:000000:10051 и прилегающая к нему неразграниченная территория

S изм = 84946 м2

Приложение 144
К решению Совета депутатов
города Новосибирска
от_____ №_____

Фрагмент карты градостроительного зонирования территории города Новосибирска

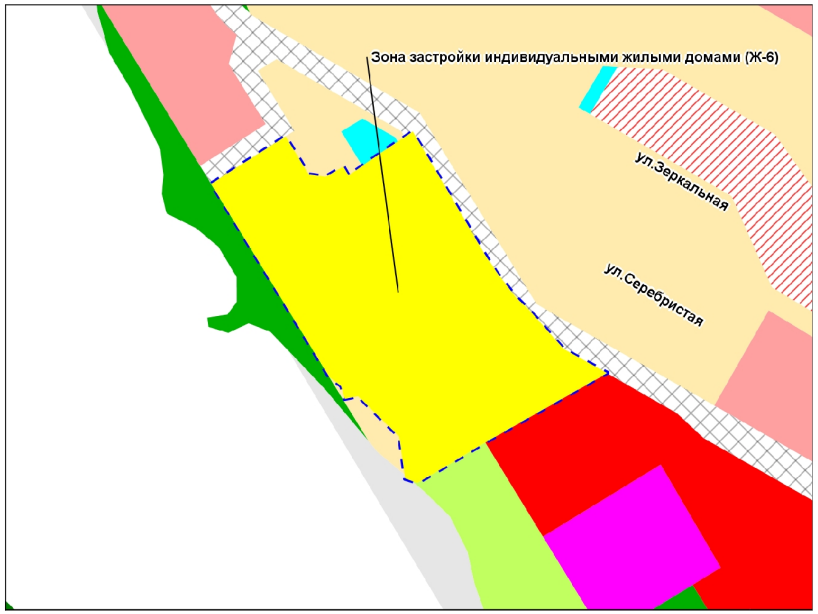


Масштаб 1 : 8 000

Фрагмент карты адресного плана территории города Новосибирска

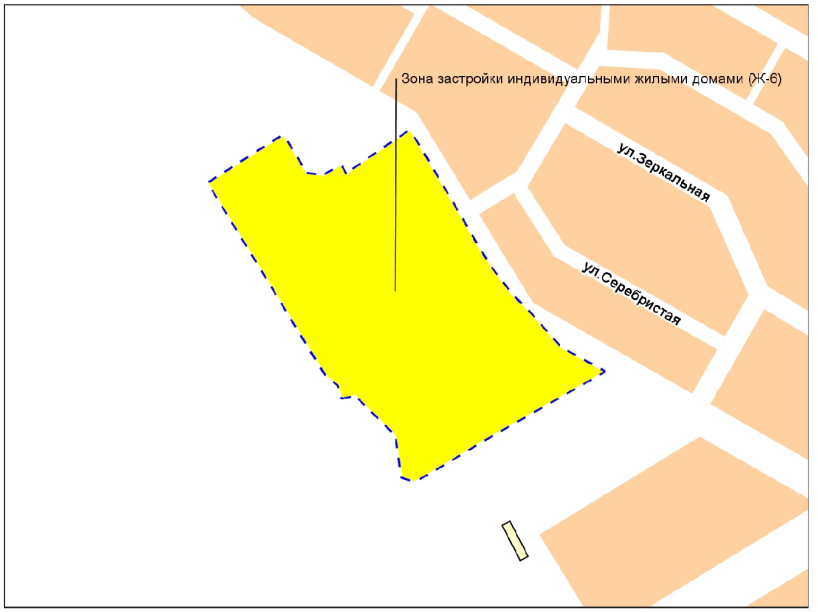


Масштаб 1:8 000

Первомайский район
ул. Серебристая
54:35:081010:96 и прилегающая к нему неразграниченная территория

S изм = 92389 м2

Приложение 145
К решению Совета депутатов
города Новосибирска
от_____ №_____

Фрагмент карты градостроительного зонирования территории города Новосибирска

Масштаб 1 : 17 000

Фрагмент карты адресного плана территории города Новосибирска

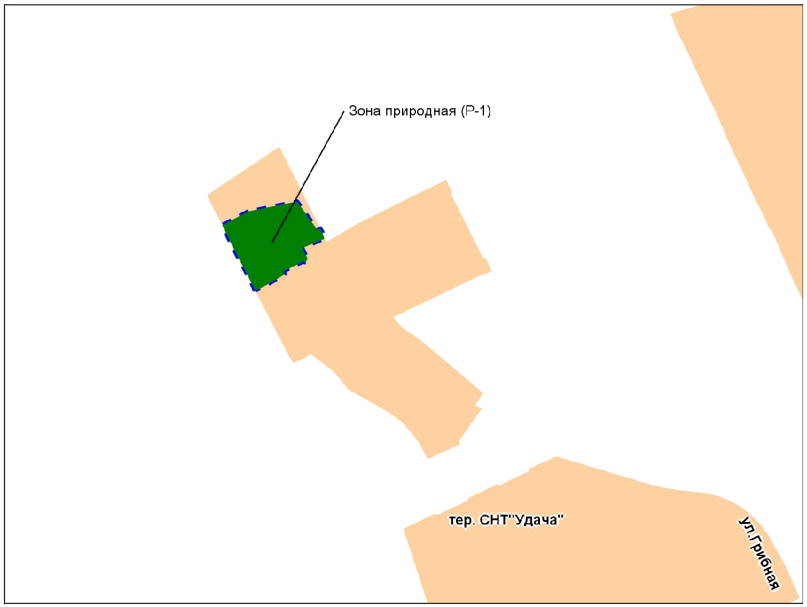


Масштаб 1:17 000

Заельцовский район
ш. Дачное
54:35:031395:2

S изм = 33937 м2

Приложение 146
К решению Совета депутатов
города Новосибирска
от_____ №_____

Фрагмент карты градостроительного зонирования территории города Новосибирска

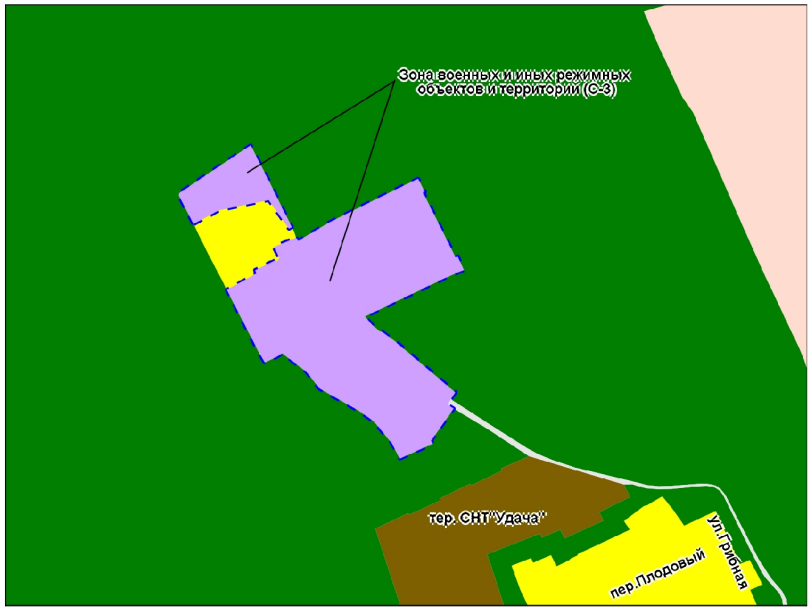


Масштаб 1 : 17 000

Фрагмент карты адресного плана территории города Новосибирска

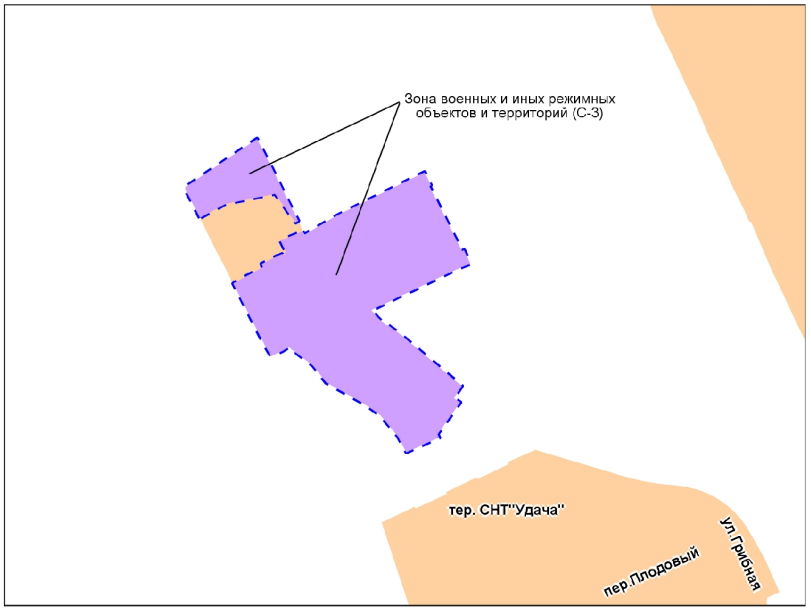


Масштаб 1:17 000

Заельцовский район
ул. Яна Райниса
54:35:031395:3
54:35:031395:4

S изм = 237006 м2

Приложение 147
К решению Совета депутатов
города Новосибирска
от_____ №_____

Фрагмент карты градостроительного зонирования территории города Новосибирска

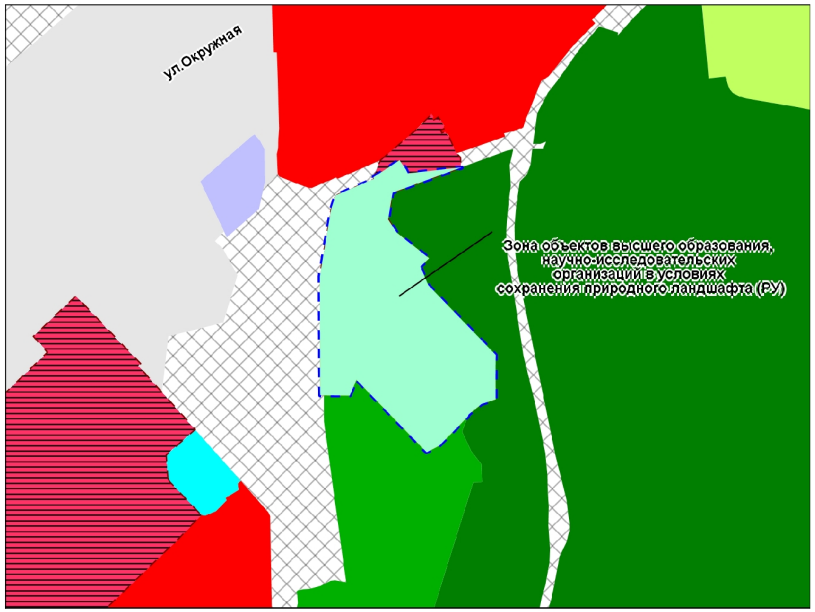


Масштаб 1 : 7 000

Фрагмент карты адресного плана территории города Новосибирска

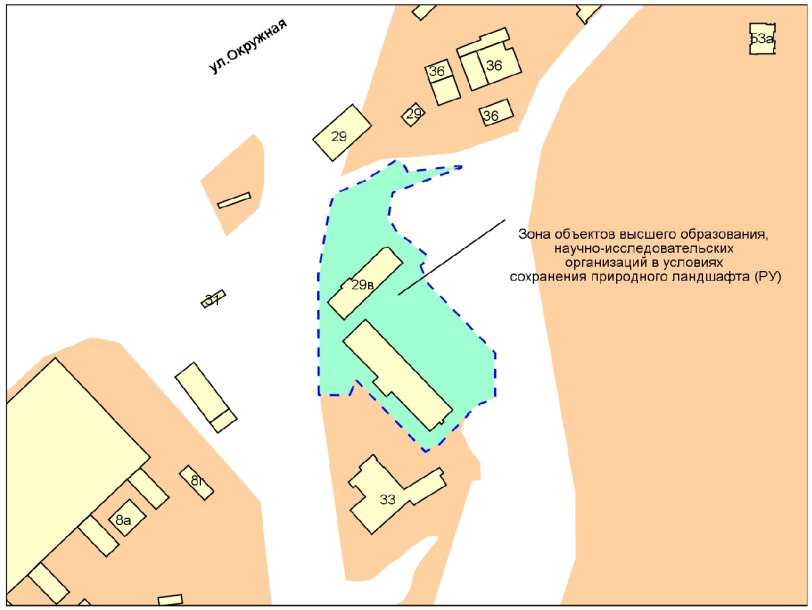


Масштаб 1:7 000

Калининский район
ул. Окружная
54:35:041691:16
54:35:041691:3
54:35:041691:34
часть земельного участка с кадастровым номером 54:35:041691:10
54:35:041691:25 и неразграниченная территория прилегающая к нему

S изм = 31798 м2

Приложение 148
к решению Совета депутатов
города Новосибирска
от _____ № _____

Приложение 8
к решению Совета депутатов
города Новосибирска
от 24.06.2009 № 1288

# Карта границ территорий, предусматривающих осуществление комплексного развития территории

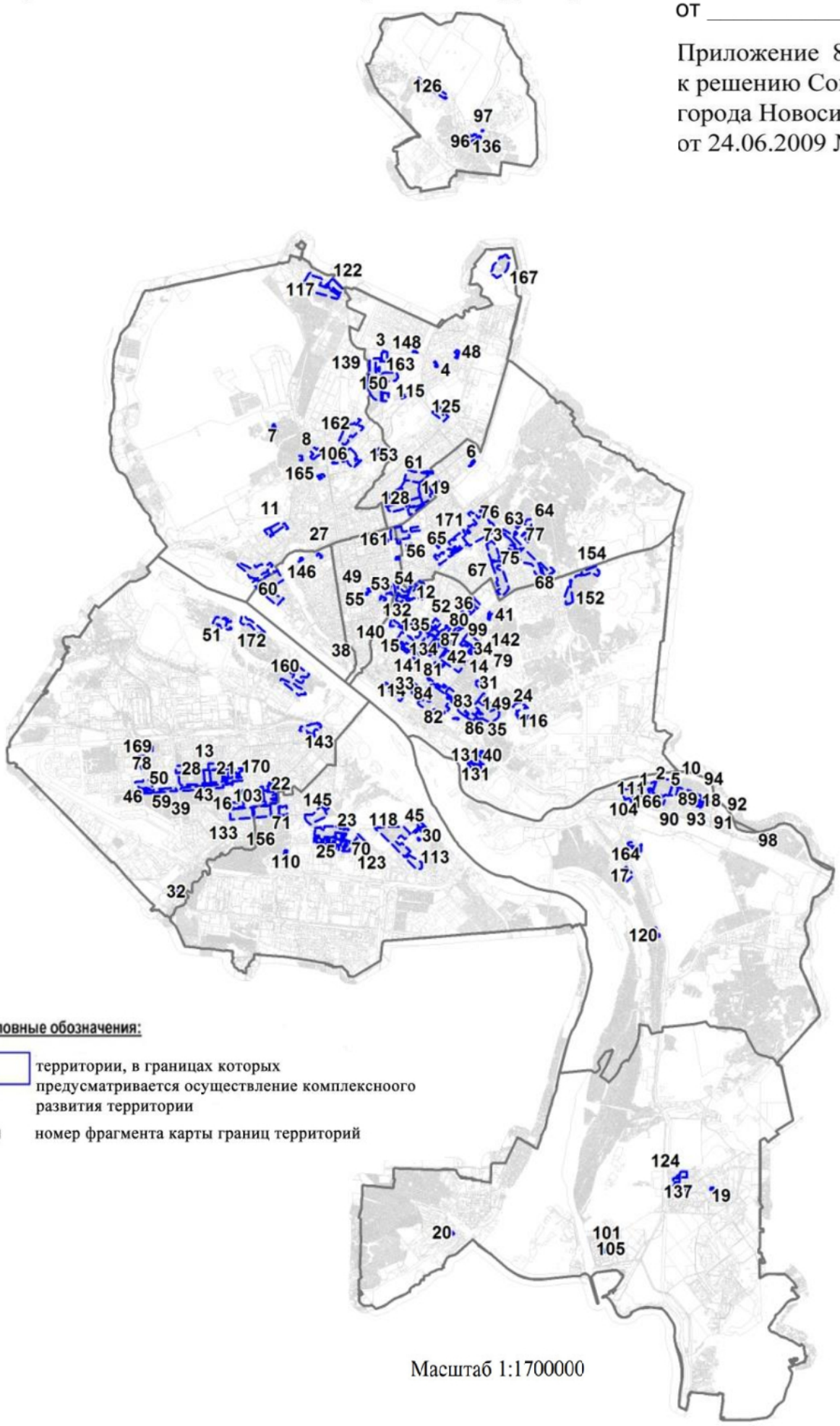


**Условные обозначения:**

территории, в границах которых предусматривается осуществление комплексноого развития территории

1 номер фрагмента карты границ территорий

Масштаб 1:1700000

Приложение 149
К решению Совета депутатов
города Новосибирска
от_____ №_____

Фрагмент карты границ территорий, предусматривающих осуществление комплексного развития территории

(3) территория, ограниченная улицами Фадеева и Игарской

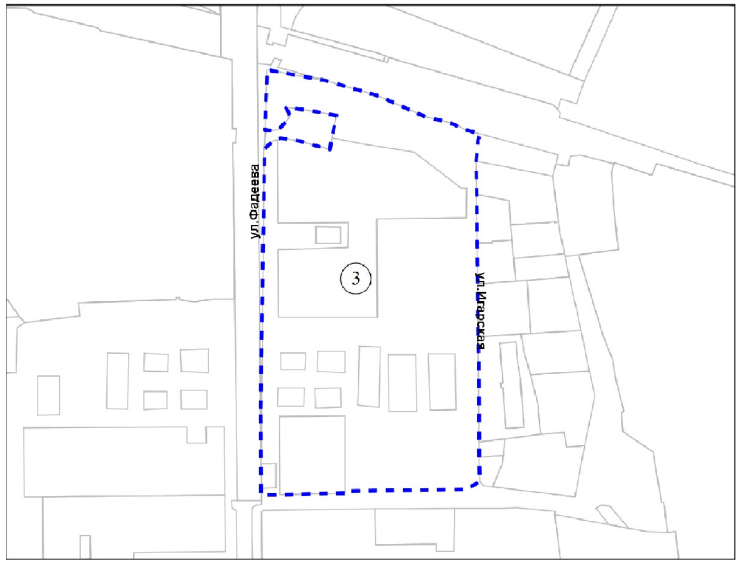


Масштаб 1:5 000

Фрагмент карты адресного плана территории города Новосибирска

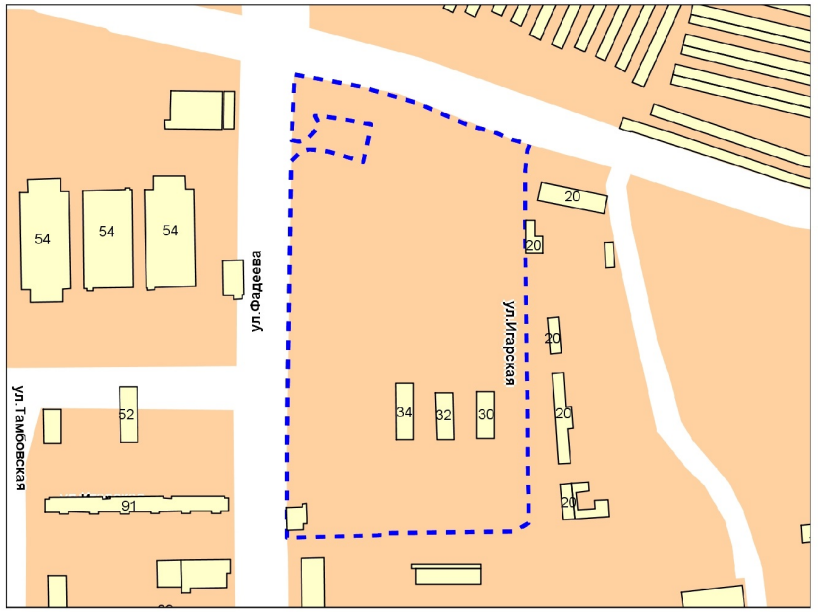


Масштаб 1:5 000

Калининский район
территория, ограниченная улицами Фадеева и Игарской

S КРТ = 55427 м2

Приложение 150
К решению Совета депутатов
города Новосибирска
от_____ №_____

Фрагмент карты границ территорий, предусматривающих осуществление комплексного развития территории

(12) территория, ограниченная улицами Фрунзе, Ипподромской, тупиком Войкова

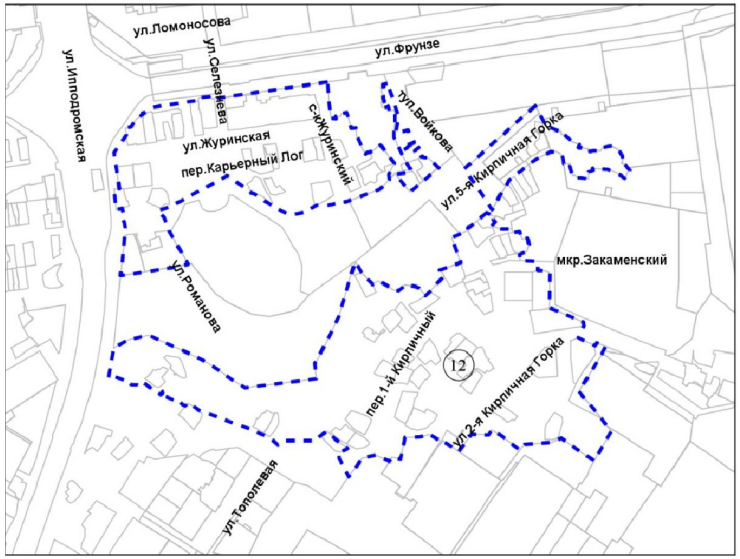


Масштаб 1:10 000

Фрагмент карты адресного плана территории города Новосибирска

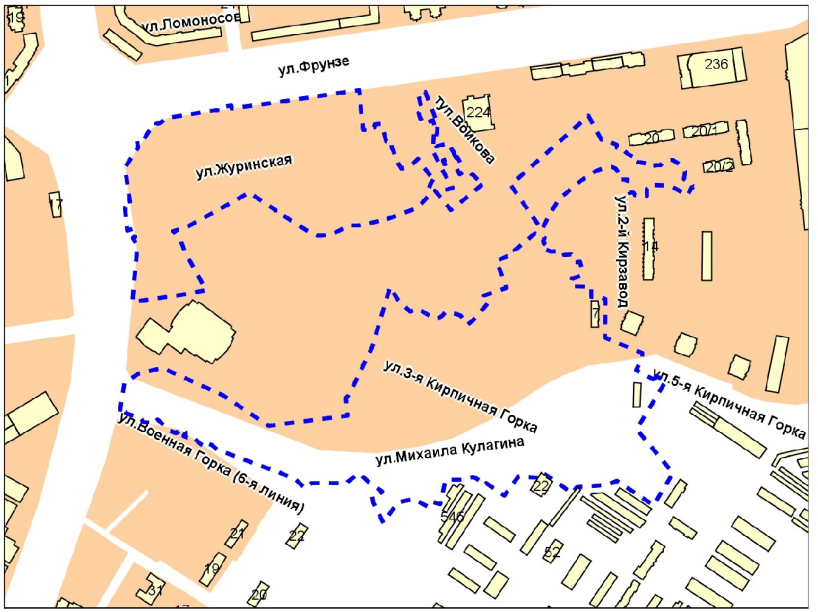


Масштаб 1:10 000

Октябрьский район
территория, ограниченная улицами Фрунзе, Ипподромской, тупиком Войкова

S КРТ = 247893 м2