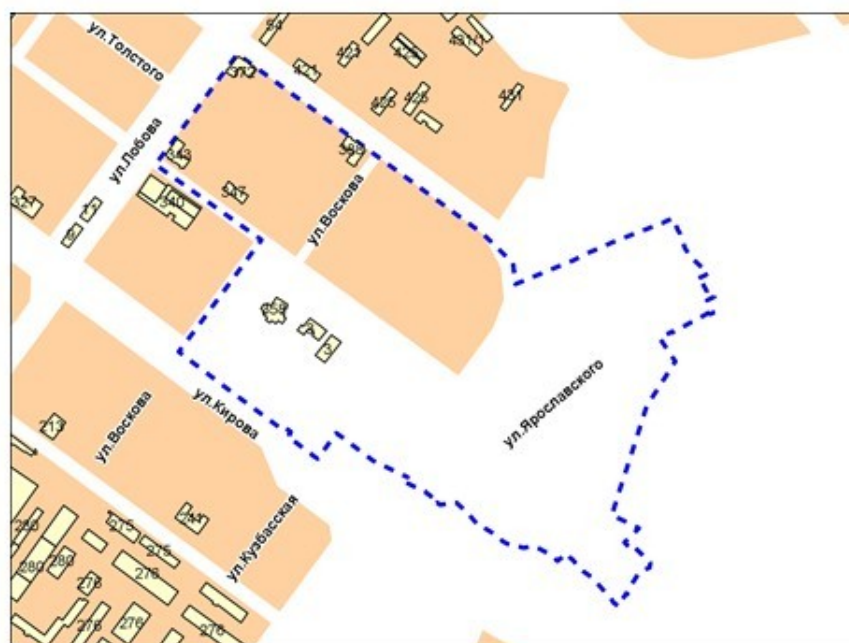


Приложение 35 к карте границ территорий, предусматривающих осуществление комплексного развития территории

Фрагмент карты границ территорий, предусматривающих осуществление комплексного развития территории

Фрагмент карты адресного плана территории города Новосибирска

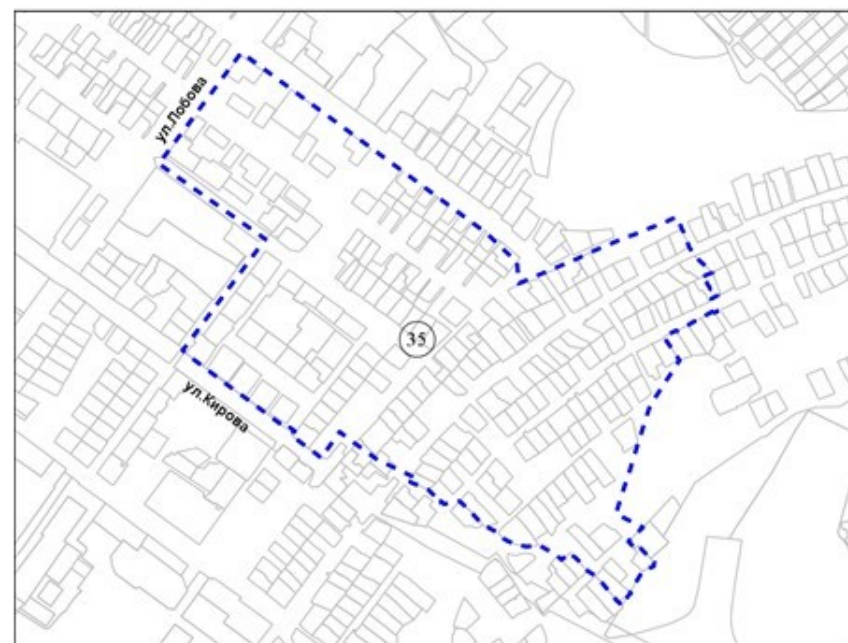


Масштаб 1:10 000

Октябрьский район
территория по улицам Кирова, Лобова

Скрт=284 528 м2

35 территория по улицам Кирова, Лобова

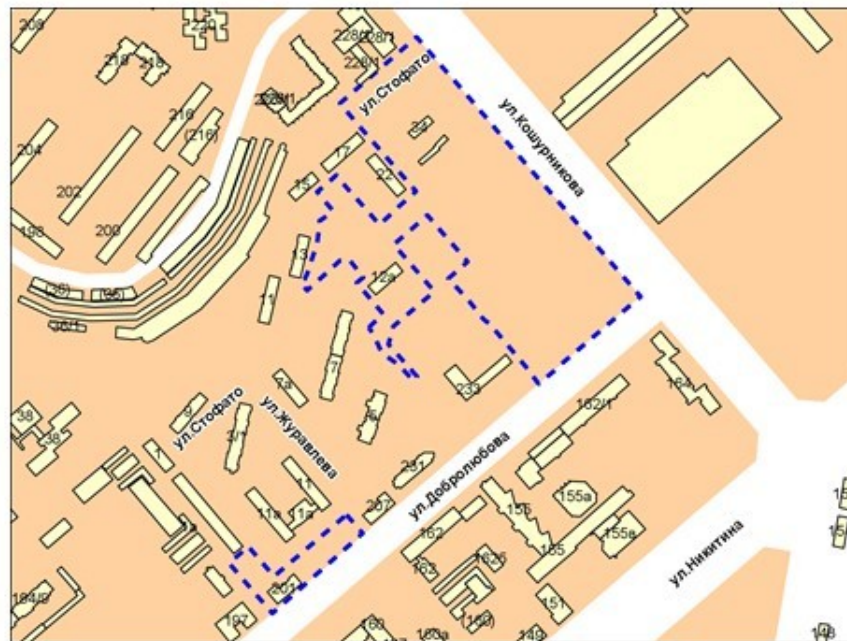


Масштаб 1:10 000

Приложение 36 к карте границ территорий, предусматривающих осуществление комплексного развития территории

Фрагмент карты границ территорий, предусматривающих осуществление комплексного развития территории

Фрагмент карты адресного плана территории города Новосибирска

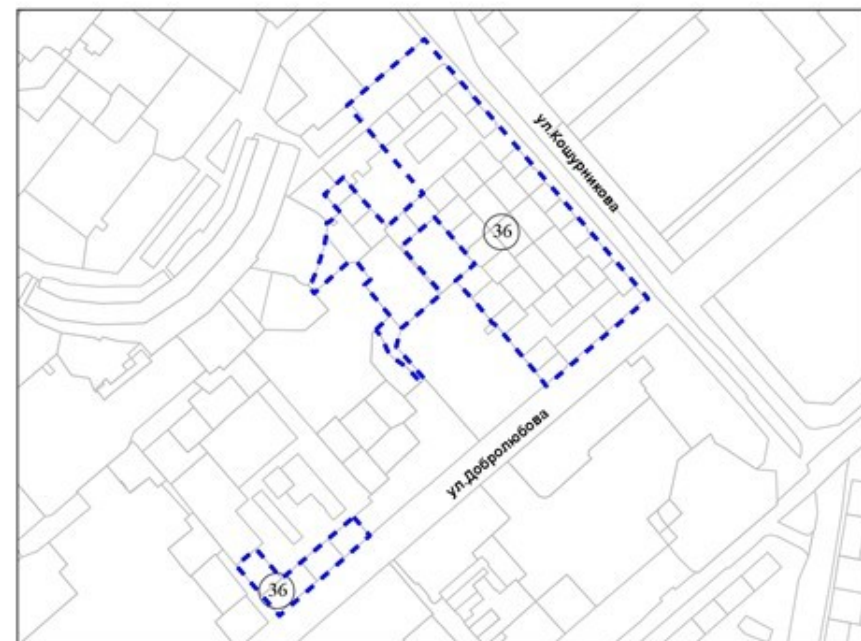


Масштаб 1:8 000

Октябрьский район
территория по улице Добролюбова

Скрт=68 749 м2

36 территория по улице Добролюбова

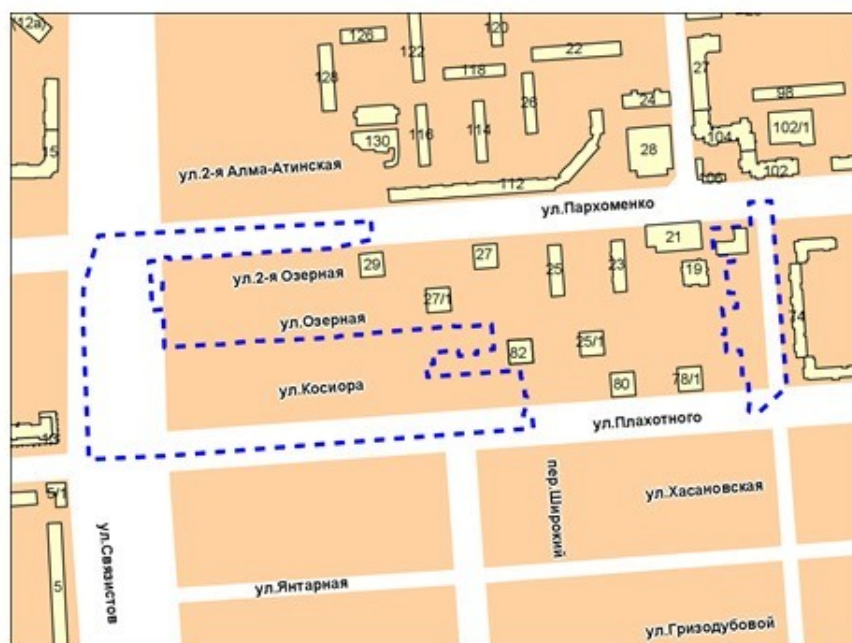


Масштаб 1:8 000

Приложение 37 к карте границ территорий, предусматривающих осуществление комплексного развития территории

Фрагмент карты границ территорий, предусматривающих осуществление комплексного развития территории

Фрагмент карты адресного плана территории города Новосибирска

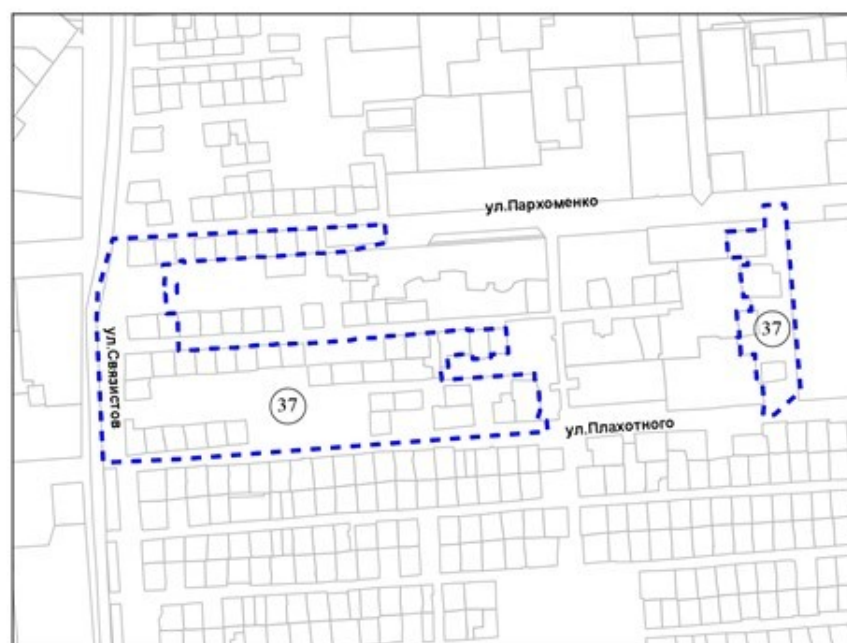


Масштаб 1:7 000

Ленинский район
территория по улицам Пархоменко, Плахотного, Связистов

Скрт=65 767 м2

37 территория по улицам Пархоменко, Плахотного, Связистов

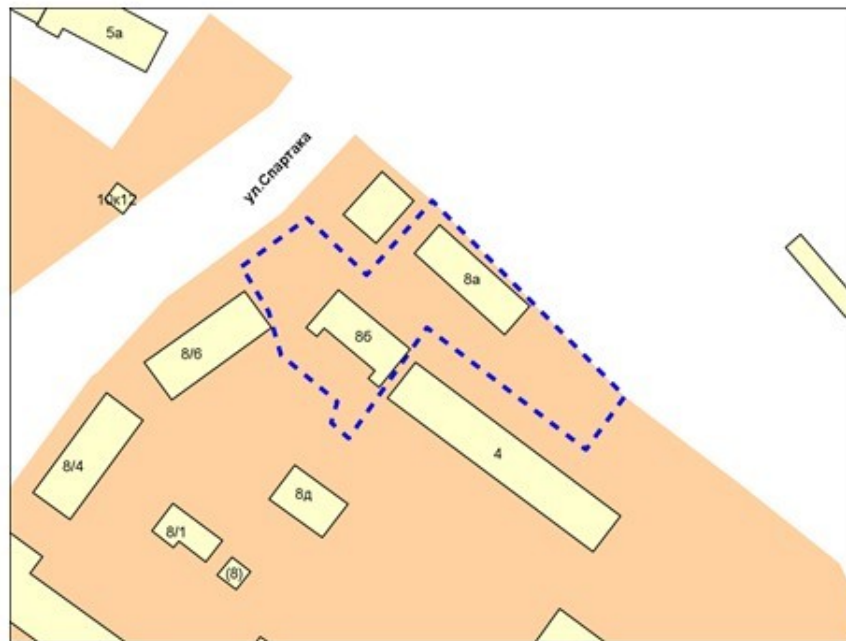


Масштаб 1:7 000

Приложение 38 к карте границ территорий, предусматривающих осуществление комплексного развития территории

Фрагмент карты границ территорий, предусматривающих осуществление комплексного развития территории

Фрагмент карты адресного плана территории города Новосибирска

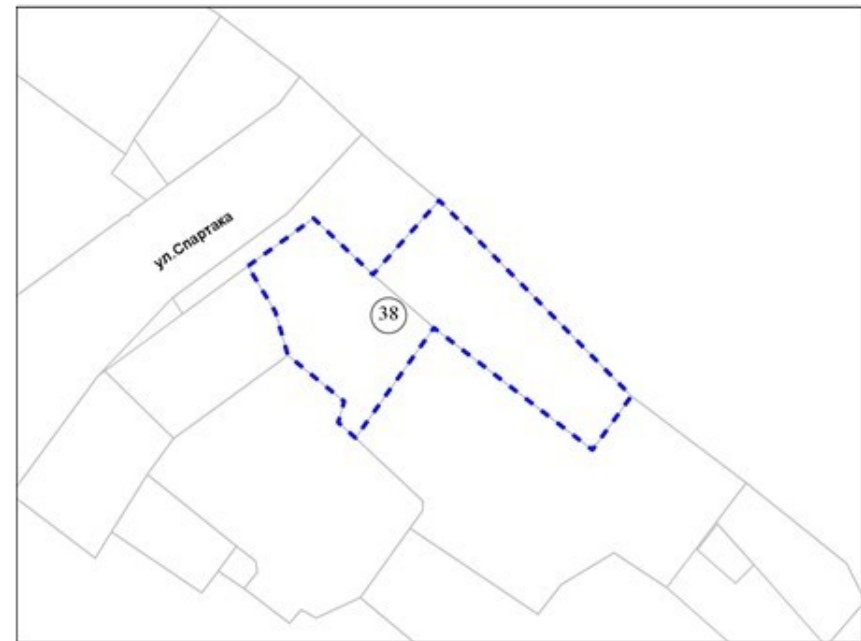


Масштаб 1:2 000

Железнодорожный район
территория по улице Спартака

Скрг=3 436 м2

38 территория по улице Спартака

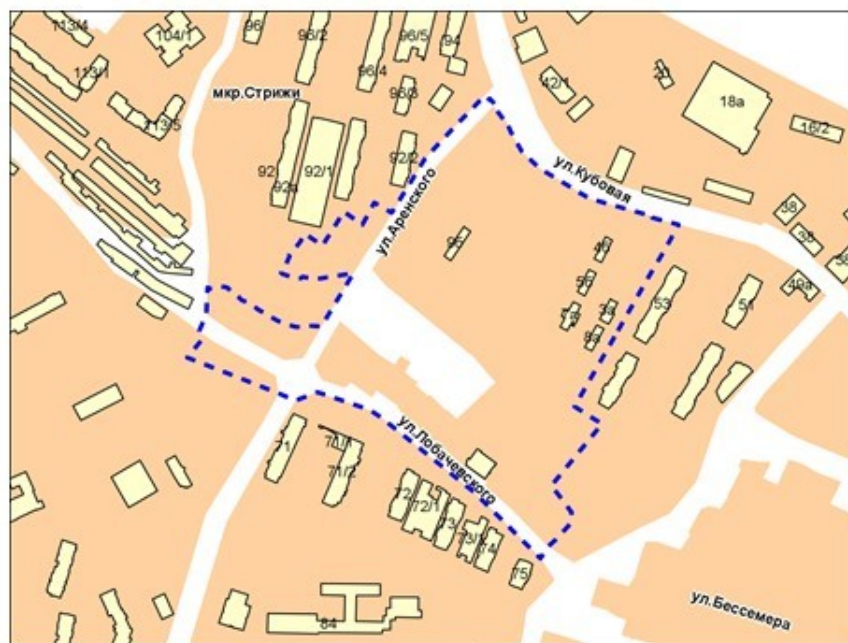


Масштаб 1:2 000

Приложение 39 к карте границ территорий, предусматривающих осуществление комплексного развития территории

Фрагмент карты границ территорий, предусматривающих осуществление комплексного развития территории

Фрагмент карты адресного плана территории города Новосибирска



Масштаб 1:8 000

Заельцовский район
территория по улице Кубовой

Скрг=125 178 м2

39 территория по улице Кубовой



Масштаб 1:8 000

Приложение 40 к карте границ территорий, предусматривающих осуществление комплексного развития территории

Фрагмент карты границ территорий, предусматривающих осуществление комплексного развития территории

Фрагмент карты адресного плана территории города Новосибирска



Масштаб 1:2 000

Октябрьский район
территория, ограниченная улицами Выборной и Большевицкой

Скрг=4 938 м2

40 территория, ограниченная улицами Выборной и Большевицкой

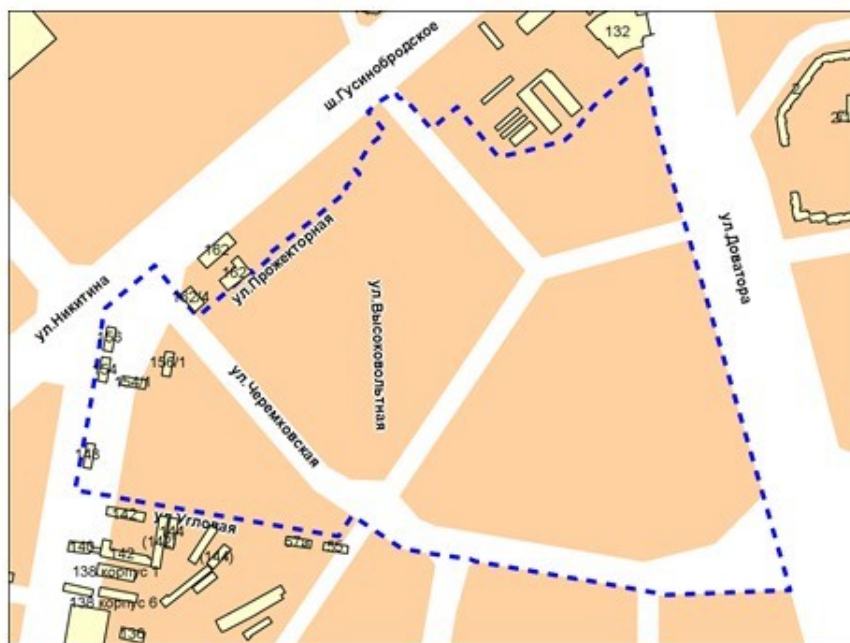


Масштаб 1:2 000

Приложение 41 к карте границ территорий, предусматривающих осуществление комплексного развития территории

Фрагмент карты границ территорий, предусматривающих осуществление комплексного развития территории

Фрагмент карты адресного плана территории города Новосибирска

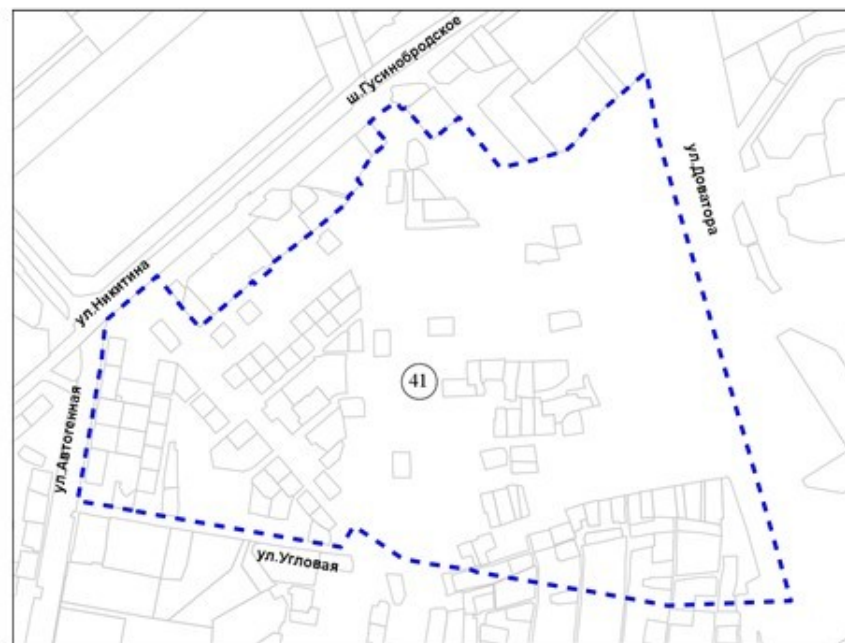


Масштаб 1:10 000

Октябрьский район
территория, ограниченная улицами Никитина, Автогенной, Угловой,
Доватора, Гусинобродским шоссе

Скрт=462 306 м2

41 территория, ограниченная улицами Никитина, Автогенной, Угловой,
Доватора, Гусинобродским шоссе



Масштаб 1:10 000

Приложение 42 к карте границ территорий, предусматривающих осуществление комплексного развития территории

Фрагмент карты границ территорий, предусматривающих осуществление комплексного развития территории

Фрагмент карты адресного плана территории города Новосибирска

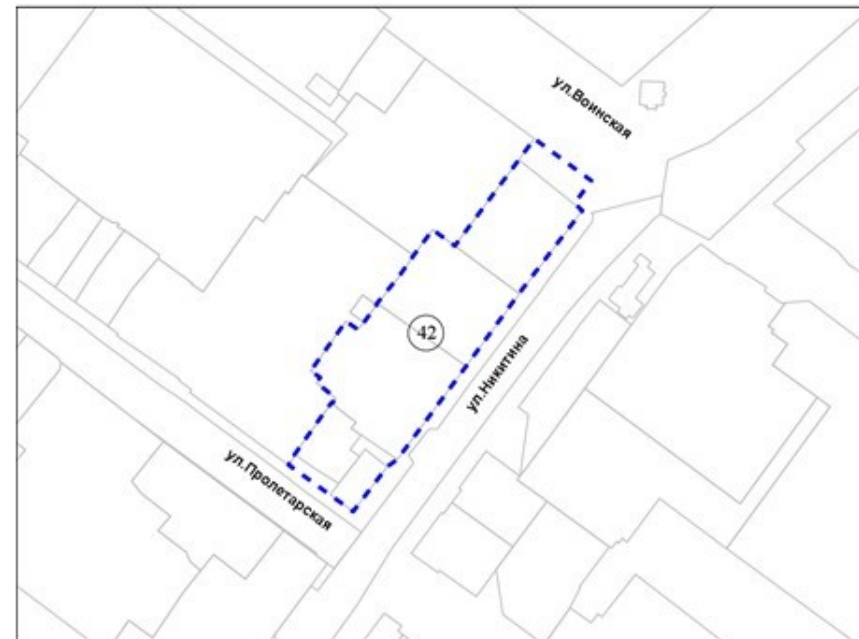


Масштаб 1:3 000

Октябрьский район
территория, ограниченная улицами Воинской, Никитина,
Пролетарской

Скрт=7 033 м²

42 территория, ограниченная улицами Воинской, Никитина, Пролетарской

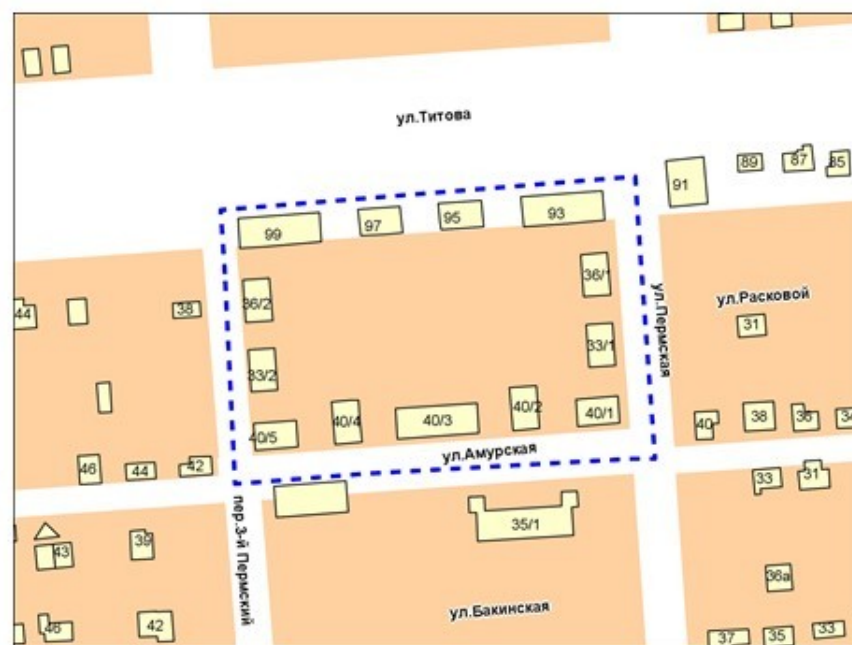


Масштаб 1:3 000

Приложение 43 к карте границ территорий, предусматривающих осуществление комплексного развития территории

Фрагмент карты границ территорий, предусматривающих осуществление комплексного развития территории

Фрагмент карты адресного плана территории города Новосибирска

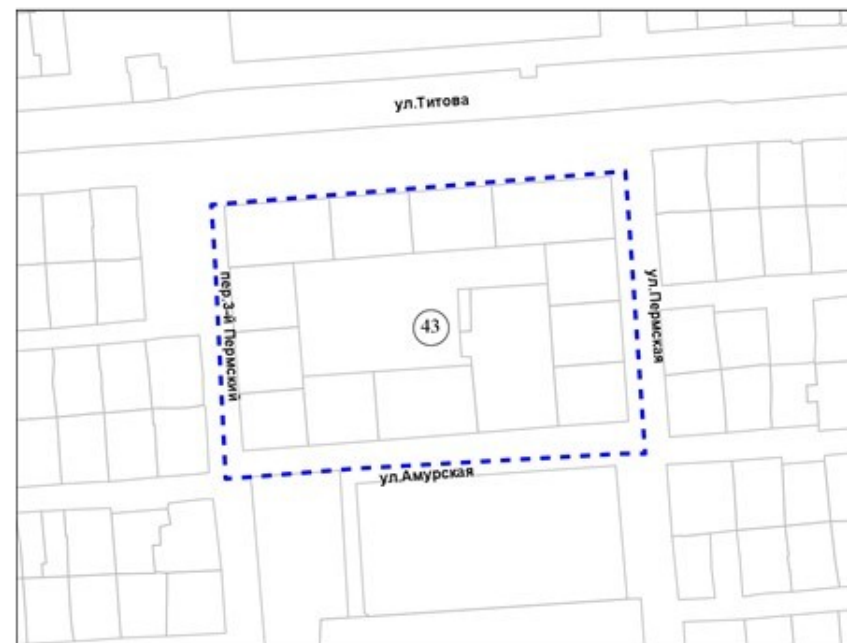


Масштаб 1:3 000

Ленинский район
территория, ограниченная улицами Титова, Пермской, Амурской,
переулком 3-м Пермским

Скрт=20 847 м2

43 территория, ограниченная улицами Титова, Пермской, Амурской,
переулком 3-м Пермским

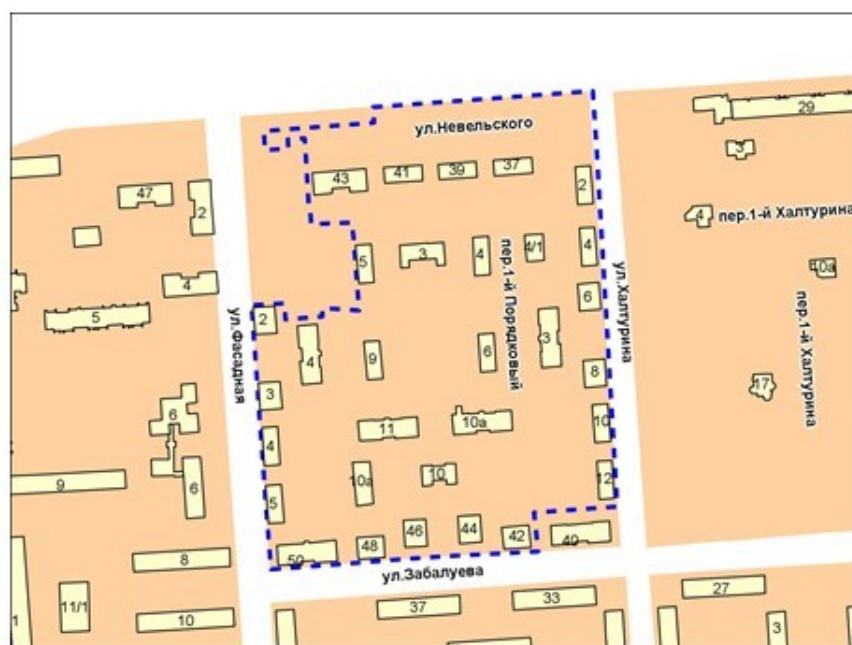


Масштаб 1:3 000

Приложение 44 к карте границ территорий, предусматривающих осуществление комплексного развития территории

Фрагмент карты границ территорий, предусматривающих осуществление комплексного развития территории

Фрагмент карты адресного плана территории города Новосибирска

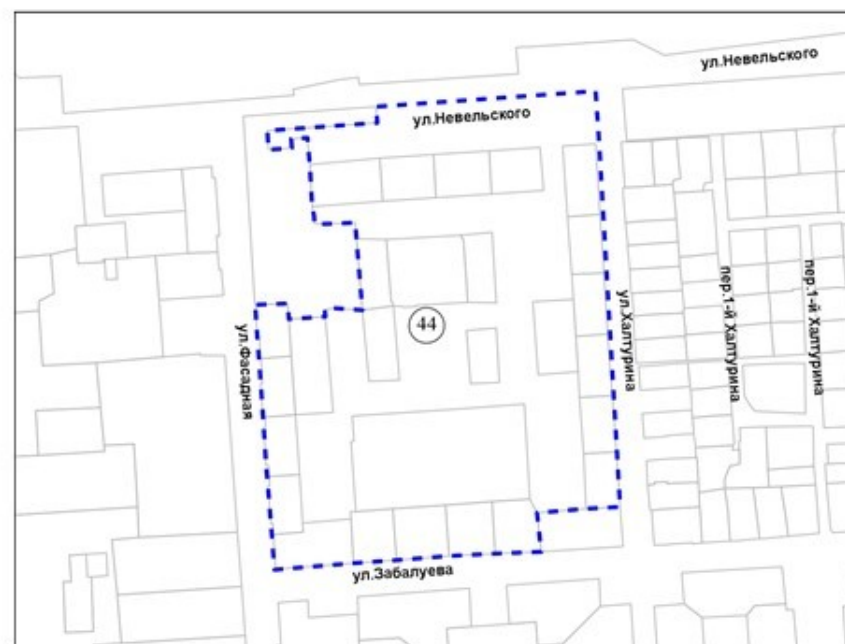


Масштаб 1:5 000

Ленинский район
территория, ограниченная улицами Невельского, Халтурина,
Забалуева, Фасадной

Скрт=70 143 м2

44 территория, ограниченная улицами Невельского, Халтурина,
Забалуева, Фасадной

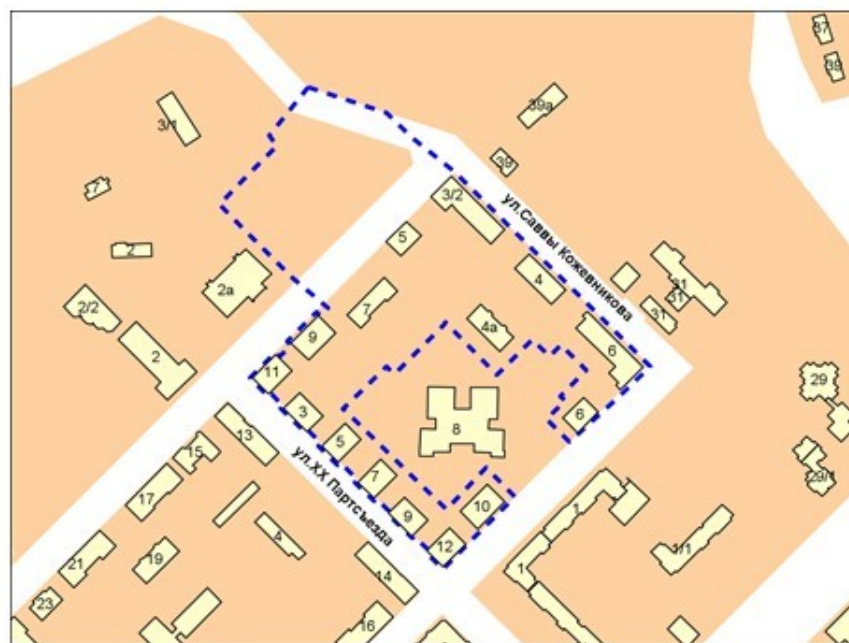


Масштаб 1:5 000

Приложение 45 к карте границ территорий, предусматривающих осуществление комплексного развития территории

Фрагмент карты границ территорий, предусматривающих осуществление комплексного развития территории

Фрагмент карты адресного плана территории города Новосибирска

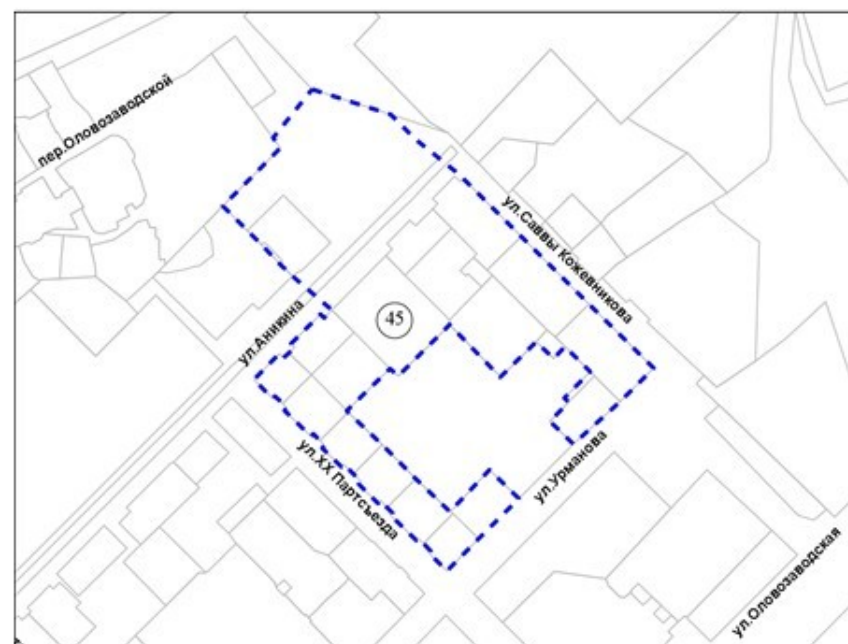


Масштаб 1:5 000

Кировский район
территория, ограниченная улицами Аникина, Саввы Кожевникова,
Урманова, XX Партсъезда

Скрт=40 303 м2

45 территория, ограниченная улицами Аникина, Саввы Кожевникова,
Урманова, XX Партсъезда

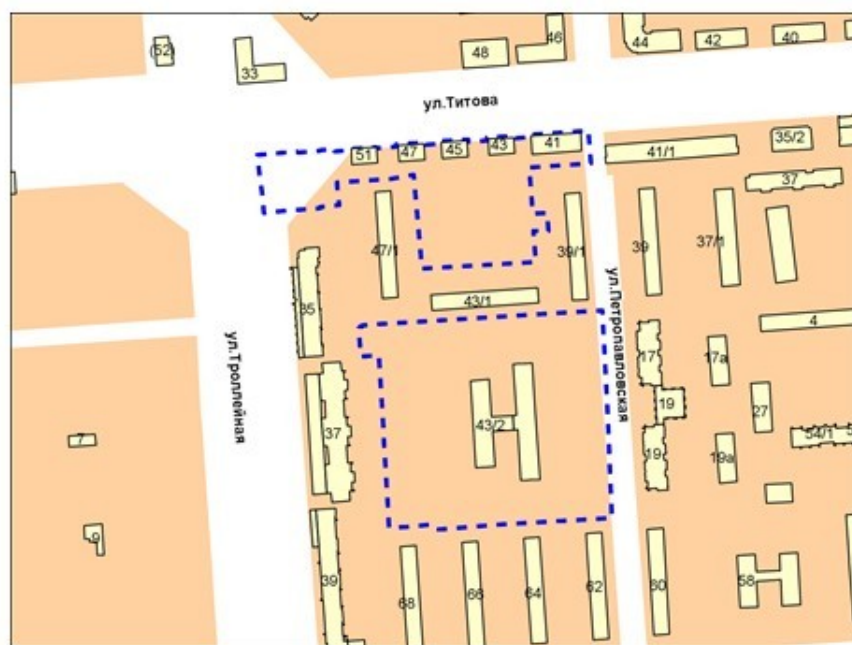


Масштаб 1:5 000

Приложение 46 к карте границ территорий, предусматривающих осуществление комплексного развития территории

Фрагмент карты границ территорий, предусматривающих осуществление комплексного развития территории

Фрагмент карты адресного плана территории города Новосибирска

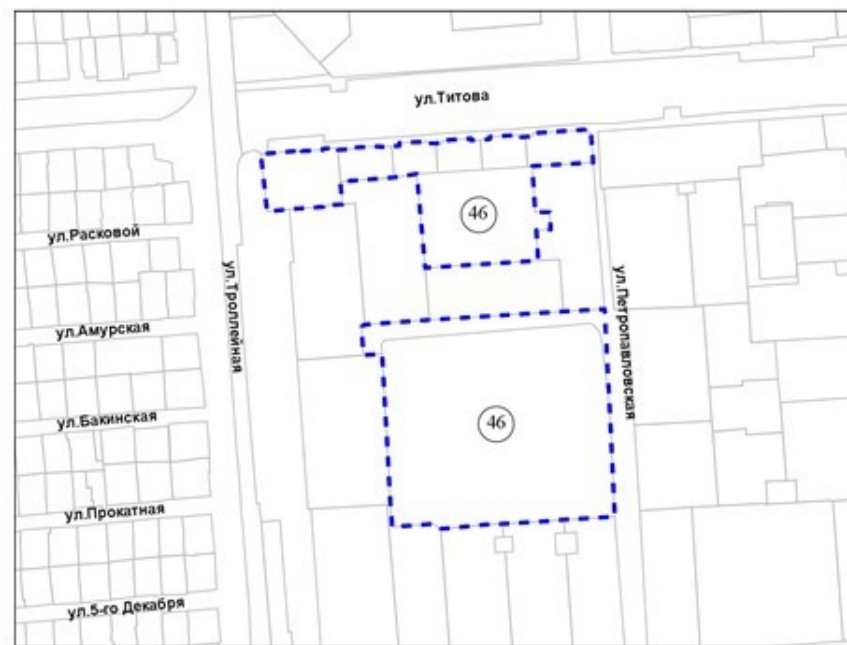


Масштаб 1:5 000

Ленинский район
территория, ограниченная улицами Троллейной, Титова,
Петропавловской

Скрт=35 306 м2

46 территория, ограниченная улицами Троллейной, Титова,
Петропавловской

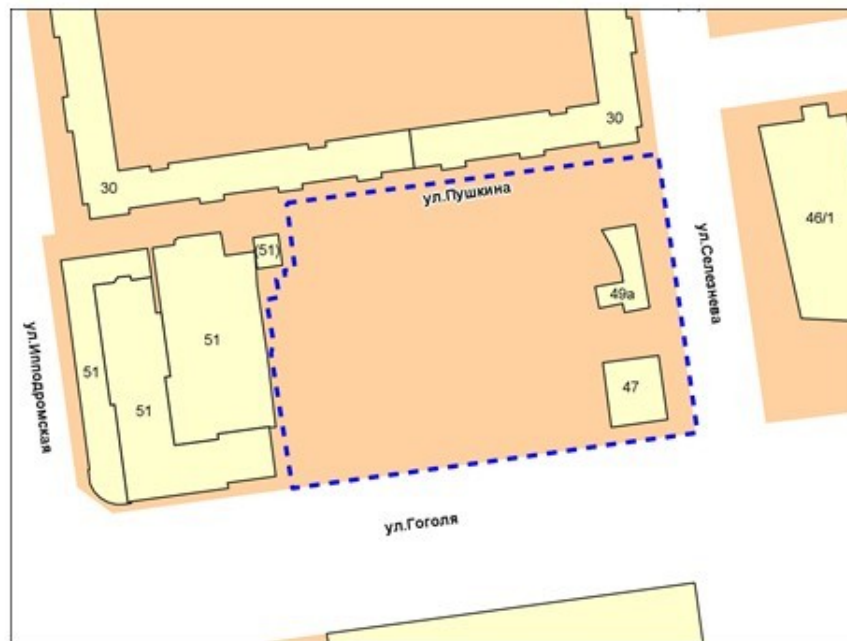


Масштаб 1:5 000

Приложение 47 к карте границ территорий, предусматривающих осуществление комплексного развития территории

Фрагмент карты границ территорий, предусматривающих осуществление комплексного развития территории

Фрагмент карты адресного плана территории города Новосибирска

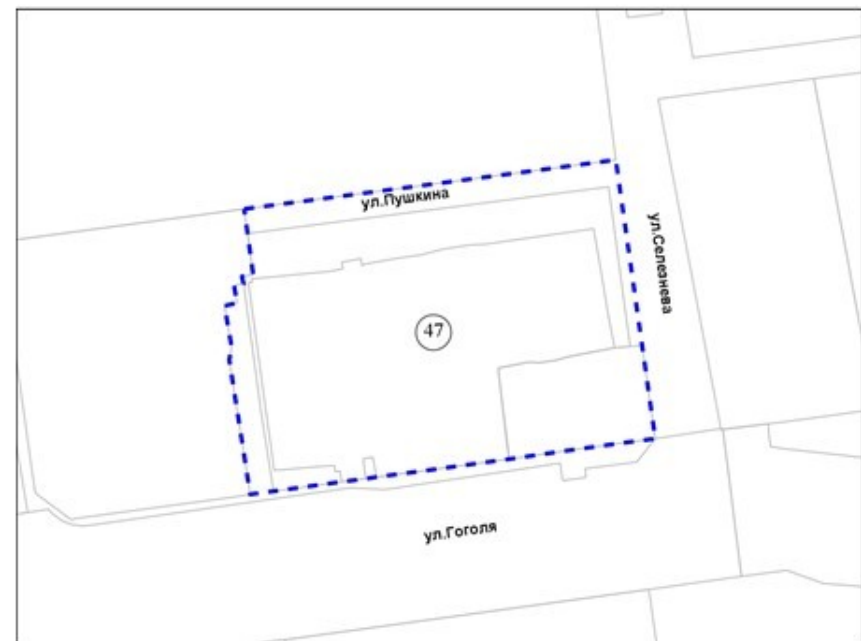


Масштаб 1:2 000

Центральный район
территория, ограниченная улицами Пушкина, Селезнева, Гоголя

Скрт=9 048 м2

47 территория, ограниченная улицами Пушкина, Селезнева, Гоголя



Масштаб 1:2 000

Приложение 48 к карте границ
территорий, предусматривающих
осуществление комплексного
развития территории

Фрагмент карты границ территорий, предусматривающих осуществление
комплексного развития территории

Фрагмент карты адресного плана территории города Новосибирска



Масштаб 1:5 000

Калининский район
территория, ограниченная улицами Дунаевского и Макаренко

Скргт=20 455 м2

48 территория, ограниченная улицами Дунаевского и Макаренко

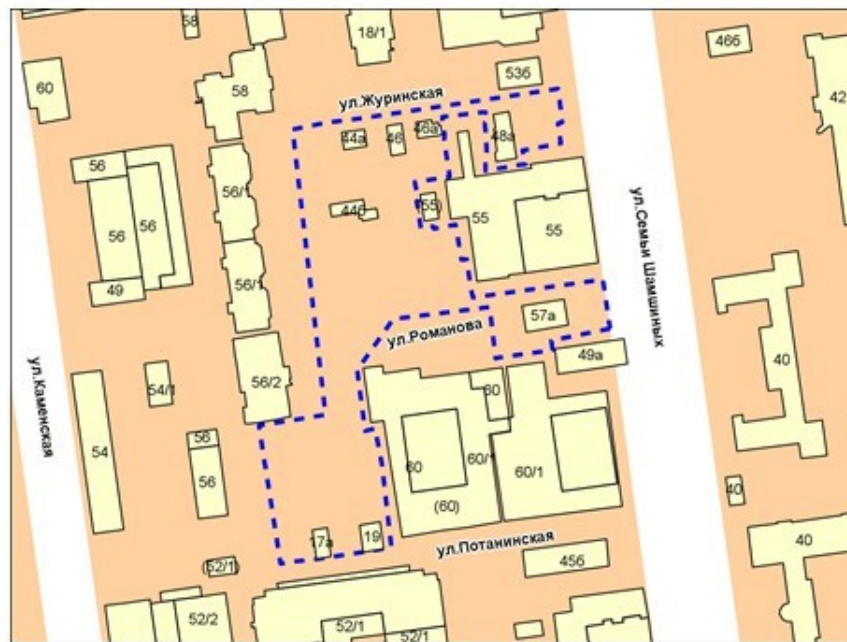


Масштаб 1:5 000

Приложение 49 к карте границ территорий, предусматривающих осуществление комплексного развития территории

Фрагмент карты границ территорий, предусматривающих осуществление комплексного развития территории

Фрагмент карты адресного плана территории города Новосибирска

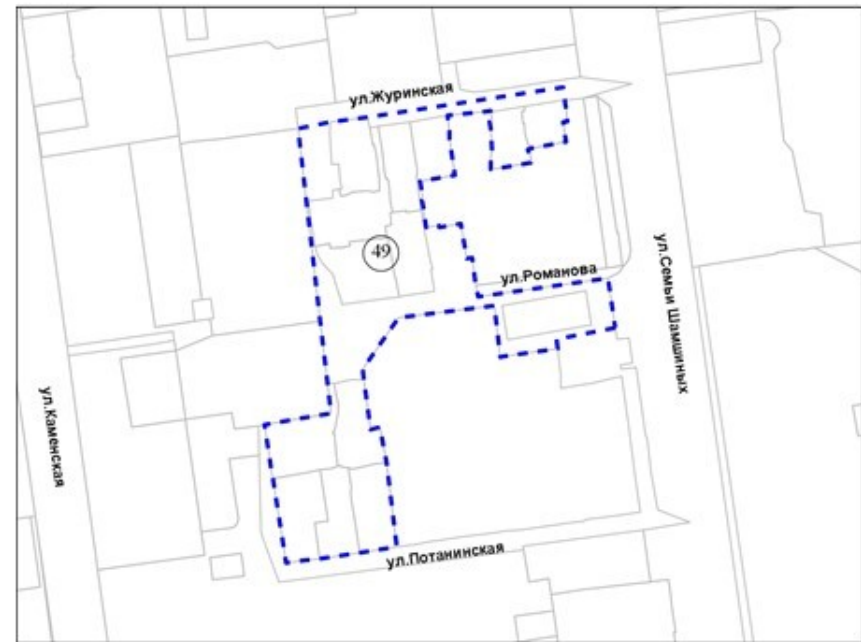


Масштаб 1:3 000

Центральный район
территория, ограниченная улицами Журиной, Семьи Шамшиных,
Потанинской

Скрг=11 068 м2

49 территория, ограниченная улицами Журиной, Семьи Шамшиных,
Потанинской

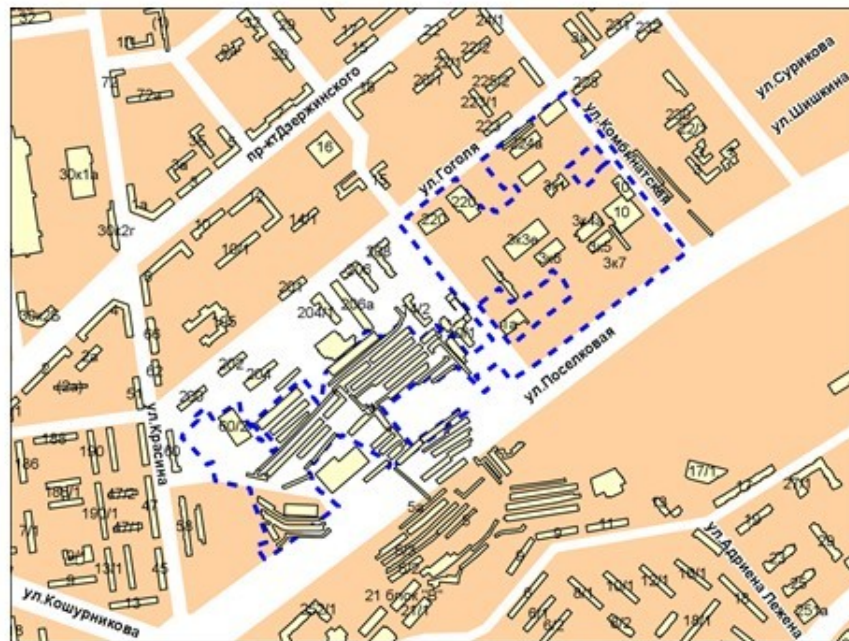


Масштаб 1:3 000

Приложение 50 к карте границ территорий, предусматривающих осуществление комплексного развития территории

Фрагмент карты границ территорий, предусматривающих осуществление комплексного развития территории

Фрагмент карты адресного плана территории города Новосибирска

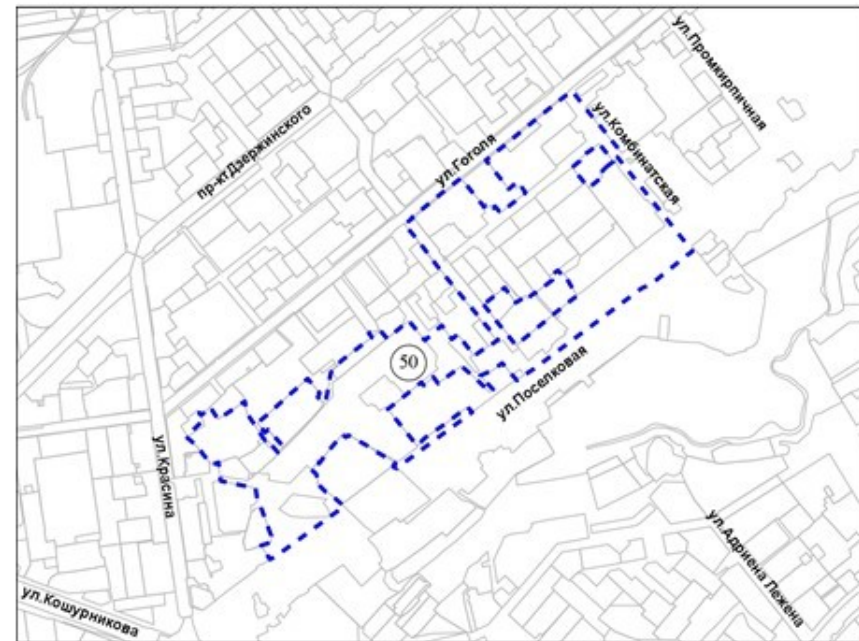


Масштаб 1:15 000

Дзержинский район
территория, ограниченная улицами Гоголя, Комбинатской,
Поселковой, Красина

Скпт=278 468 м2

50 территория, ограниченная улицами Гоголя, Комбинатской, Поселковой, Красина



Масштаб 1:15 000

Приложение 51 к карте границ
территорий, предусматривающих
осуществление комплексного
развития территории

Фрагмент карты границ территорий, предусматривающих осуществление
комплексного развития территории

Фрагмент карты адресного плана территории города Новосибирска

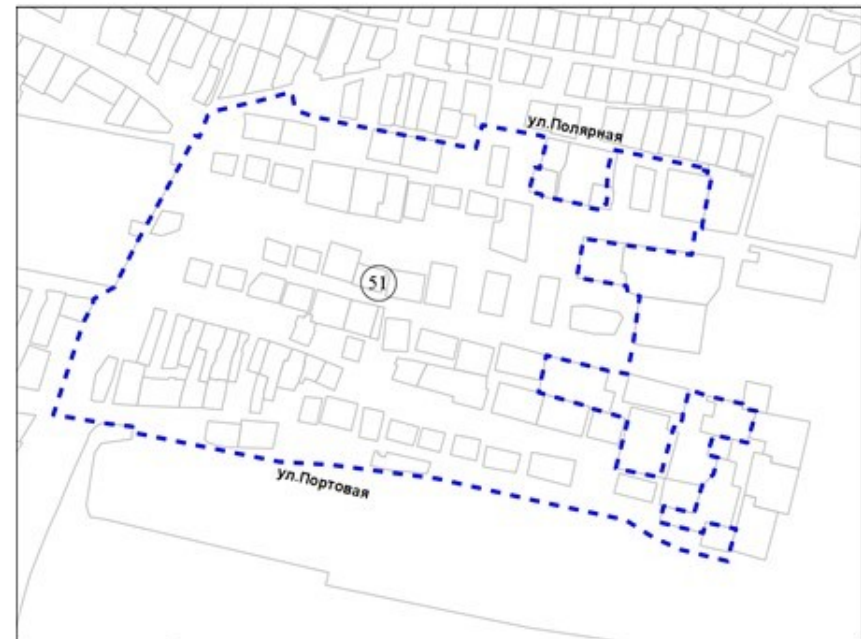


Масштаб 1:7 000

Ленинский район
территория, ограниченная улицами Полярной и Портовой

Скрт=179 122 м²

51 территория, ограниченная улицами Полярной и Портовой

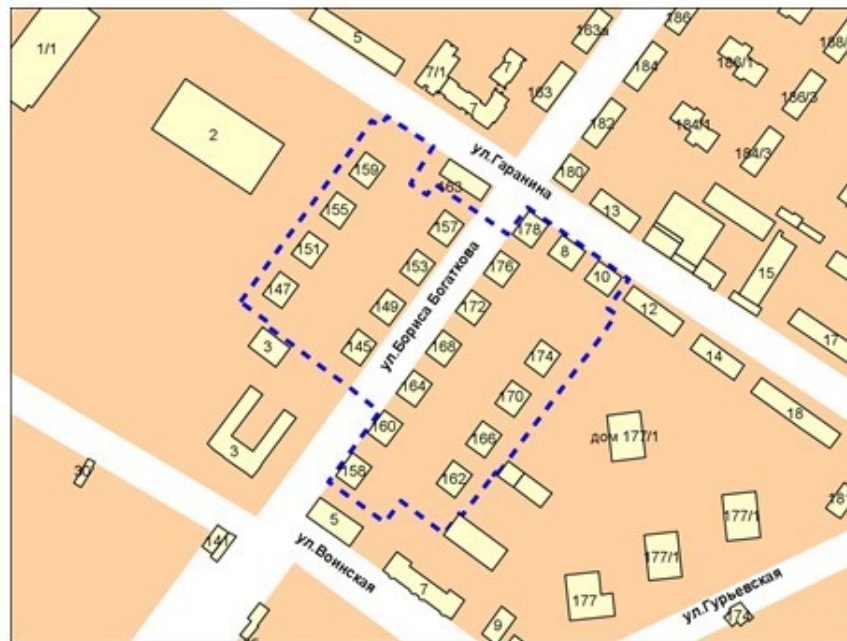


Масштаб 1:7 000

Приложение 52 к карте границ территорий, предусматривающих осуществление комплексного развития территории

Фрагмент карты границ территорий, предусматривающих осуществление комплексного развития территории

Фрагмент карты адресного плана территории города Новосибирска

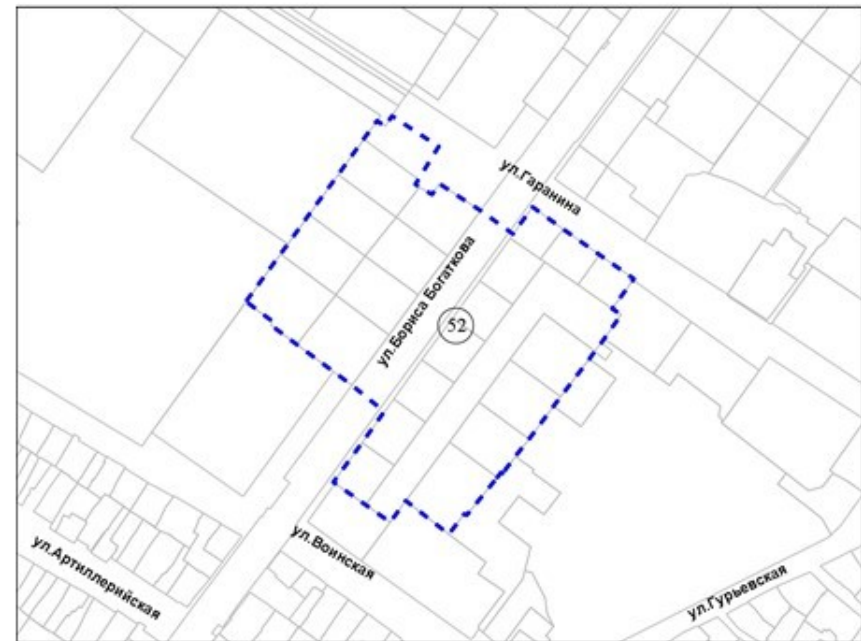


Масштаб 1:5 000

Октябрьский район
территория, ограниченная улицами Воинской и Гаранина

Скрг=41 177 м2

52 территория, ограниченная улицами Воинской и Гаранина

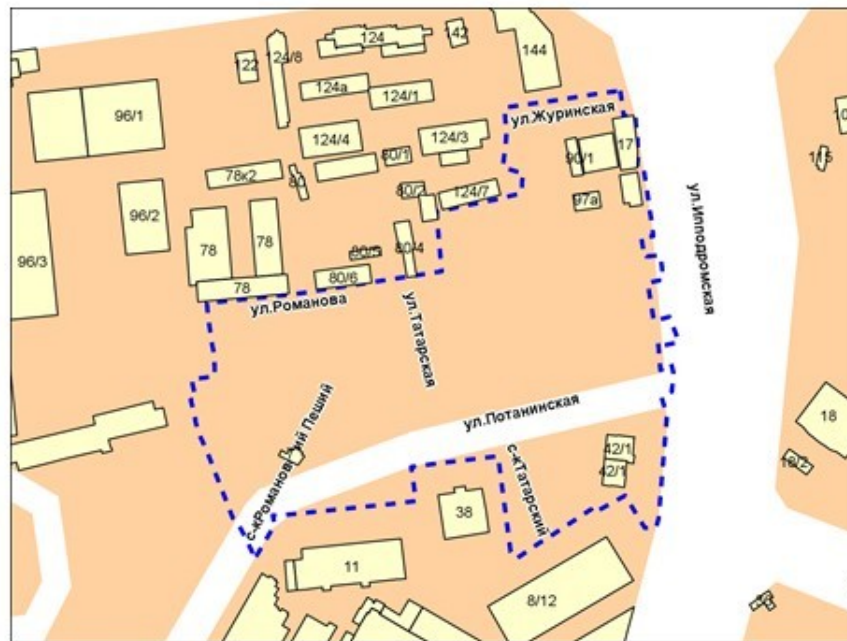


Масштаб 1:5 000

Приложение 53 к карте границ
территорий, предусматривающих
осуществление комплексного
развития территории

Фрагмент карты границ территорий, предусматривающих осуществление
комплексного развития территории

Фрагмент карты адресного плана территории города Новосибирска

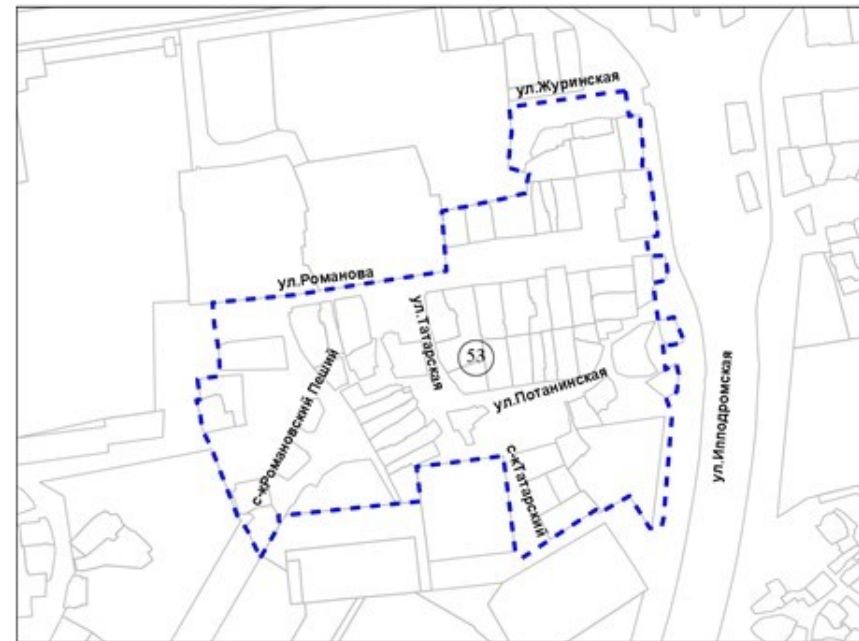


Масштаб 1:5 000

Центральный район
территория, ограниченная улицами Ипподромской, Журиной,
Романова, спуском Татарским

Скрт=65 702 м2

53 территория, ограниченная улицами Ипподромской, Журиной,
Романова, спуском Татарским



Масштаб 1:5 000

Приложение 54 к карте границ территорий, предусматривающих осуществление комплексного развития территории

Фрагмент карты границ территорий, предусматривающих осуществление комплексного развития территории

Фрагмент карты адресного плана территории города Новосибирска

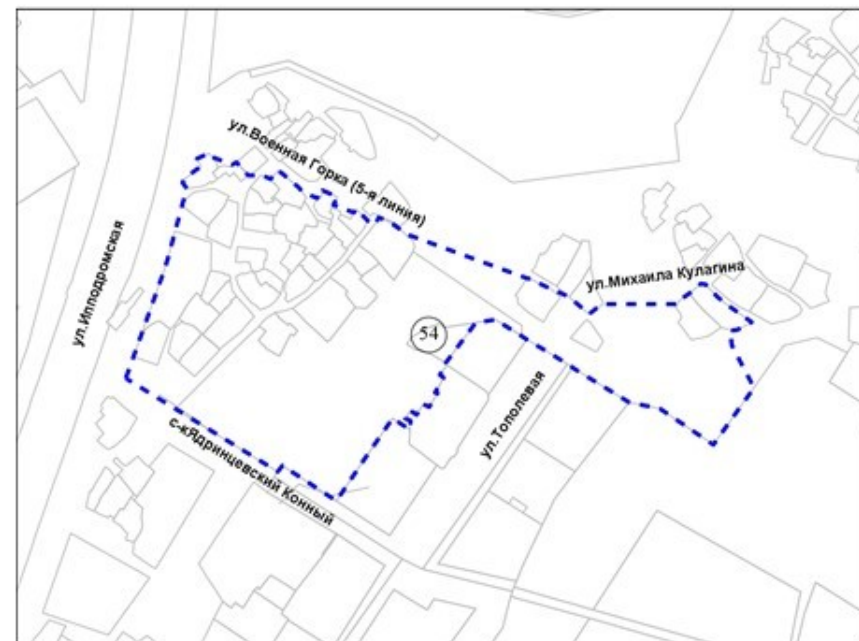


Масштаб 1:5 000

Октябрьский район
территория, ограниченная улицами Ипподромской, Тополевой,
спуском Ядринцевским Конным

Скрт=49 191 м2

54 территория, ограниченная улицами Ипподромской, Тополевой,
спуском Ядринцевским Конным

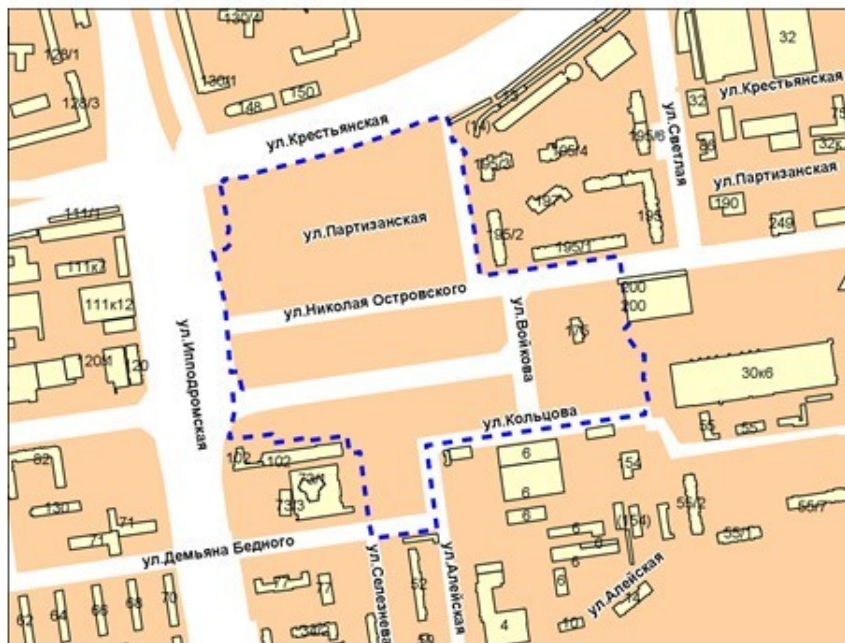


Масштаб 1:5 000

Приложение 56 к карте границ территорий, предусматривающих осуществление комплексного развития территории

Фрагмент карты границ территорий, предусматривающих осуществление комплексного развития территории

Фрагмент карты адресного плана территории города Новосибирска



Масштаб 1:10 000

Центральный, Дзержинский районы
территория, ограниченная улицами Ипподромской, Крестьянской,
Алейской

Скрг=17 866 м²

56 территория, ограниченная улицами Ипподромской, Крестьянской,
Алейской

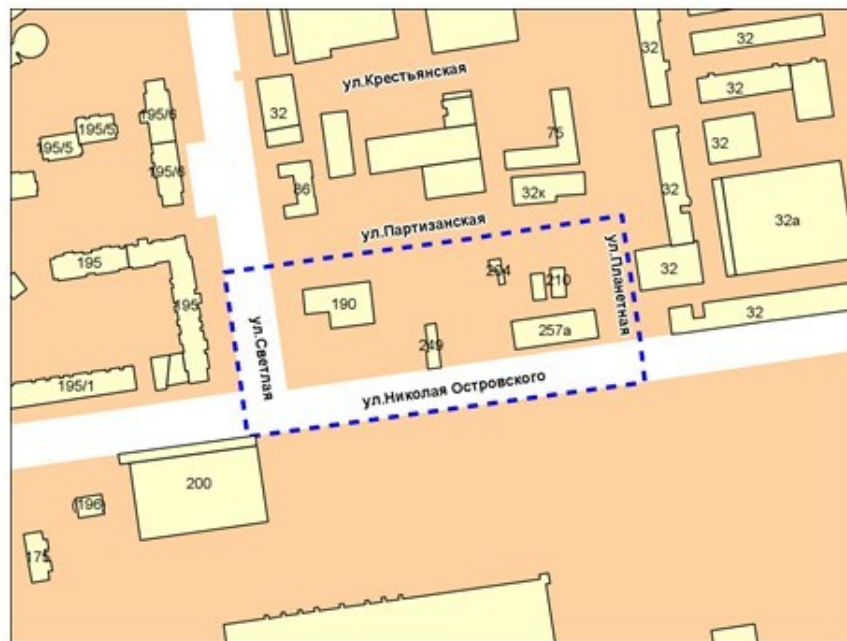


Масштаб 1:10 000

Приложение 57 к карте границ территорий, предусматривающих осуществление комплексного развития территории

Фрагмент карты границ территорий, предусматривающих осуществление комплексного развития территории

Фрагмент карты адресного плана территории города Новосибирска

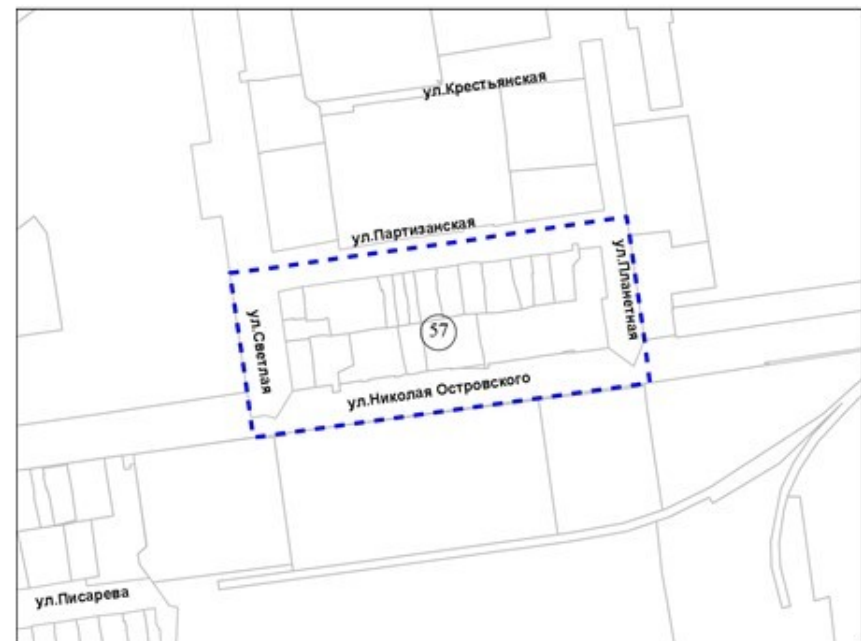


Масштаб 1:5 000

Дзержинский район
территория, ограниченная улицами Партизанской, Планетной,
Николая Островского, Светлой

Скрт=33 428 м2

57 территория, ограниченная улицами Партизанской, Планетной, Николая Островского, Светлой

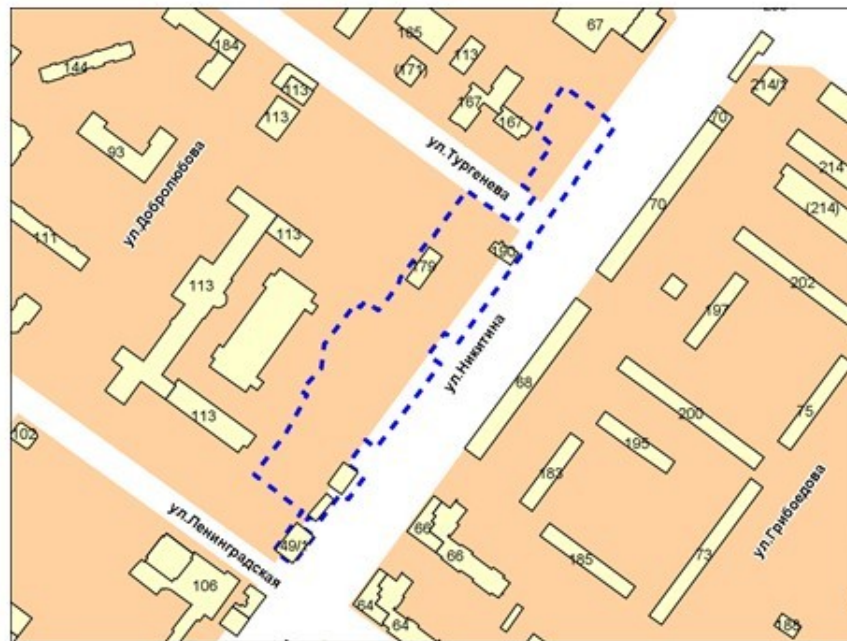


Масштаб 1:5 000

Приложение 58 к карте границ территорий, предусматривающих осуществление комплексного развития территории

Фрагмент карты границ территорий, предусматривающих осуществление комплексного развития территории

Фрагмент карты адресного плана территории города Новосибирска

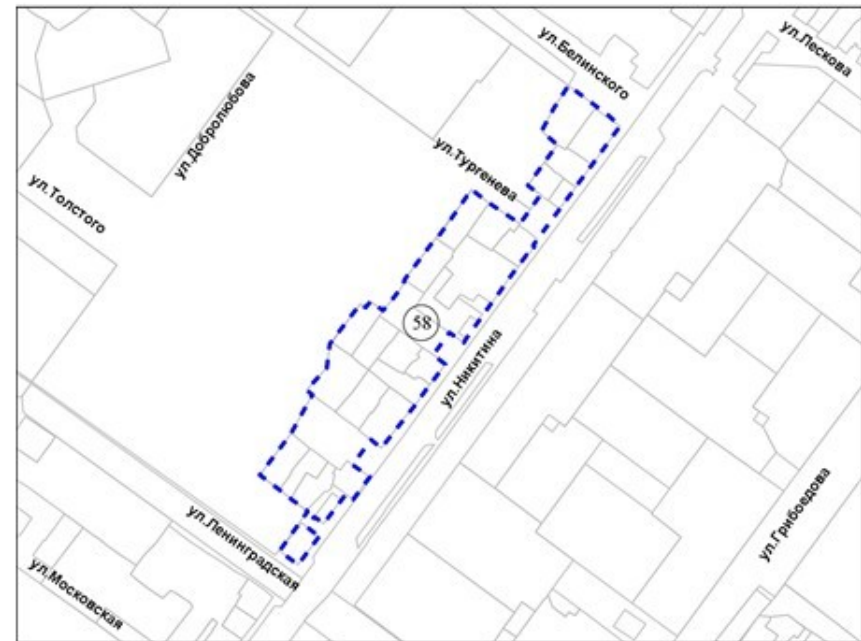


Масштаб 1:5 000

Октябрьский район
территория ограниченная улицами Белинского, Никитина,
Ленинградской

Скрт=18 995 м2

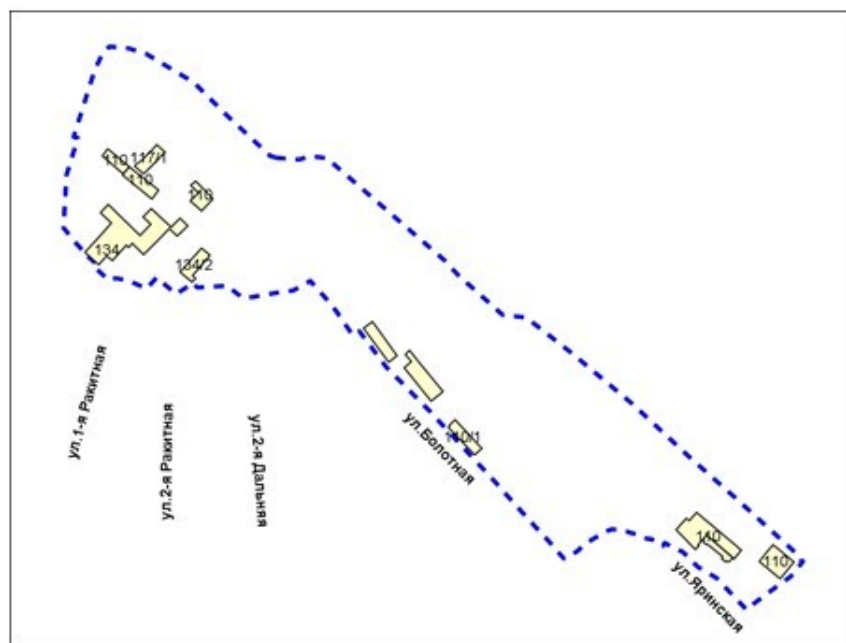
58 территория, ограниченная улицами Белинского, Никитина, Ленинградской



Масштаб 1:5 000

Фрагмент карты границ территорий, предусматривающих осуществление
комплексного развития территории

Фрагмент карты адресного плана территории города Новосибирска



Масштаб 1:8 000

Ленинский район
территория по улице Болотной

Скрг=145 308 м2

59 территория по улице Болотной

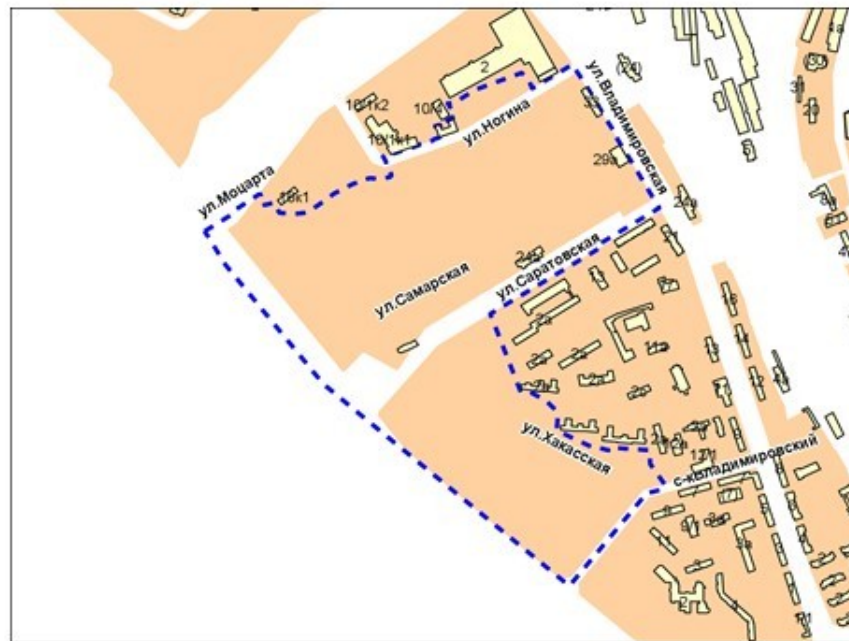


Масштаб 1:8 000

Приложение 60 к карте границ
территорий, предусматривающих
осуществление комплексного
развития территории

Фрагмент карты границ территорий, предусматривающих осуществление
комплексного развития территории

Фрагмент карты адресного плана территории города Новосибирска

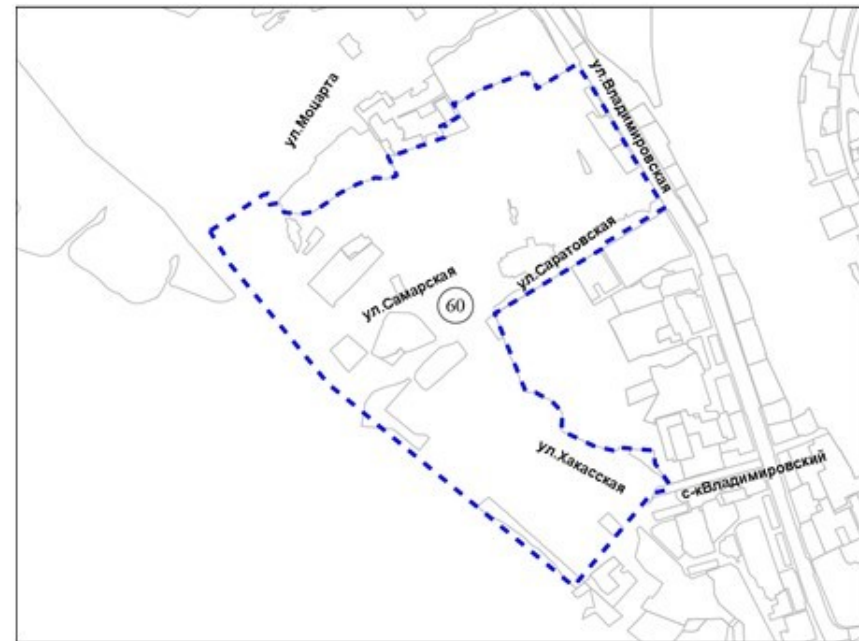


Масштаб 1:15 000

Железнодорожный, Заельцовский районы
территория по улице Владимировской

Скрг=494 020 м2

60 территория по улице Владимировской

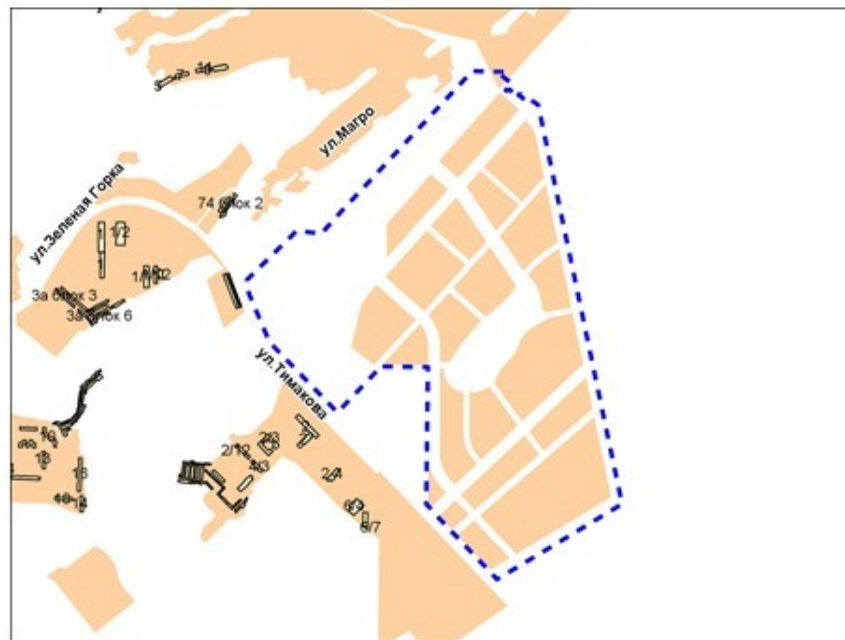


Масштаб 1:15 000

Приложение 61 к карте границ
территорий, предусматривающих
осуществление комплексного
развития территории

Фрагмент карты границ территорий, предусматривающих осуществление
комплексного развития территории

Фрагмент карты адресного плана территории города Новосибирска



Масштаб 1:30 000

Советский район
территория по улице Тимакова

Скрг=1 799 323 м2

61 территория по улице Тимакова

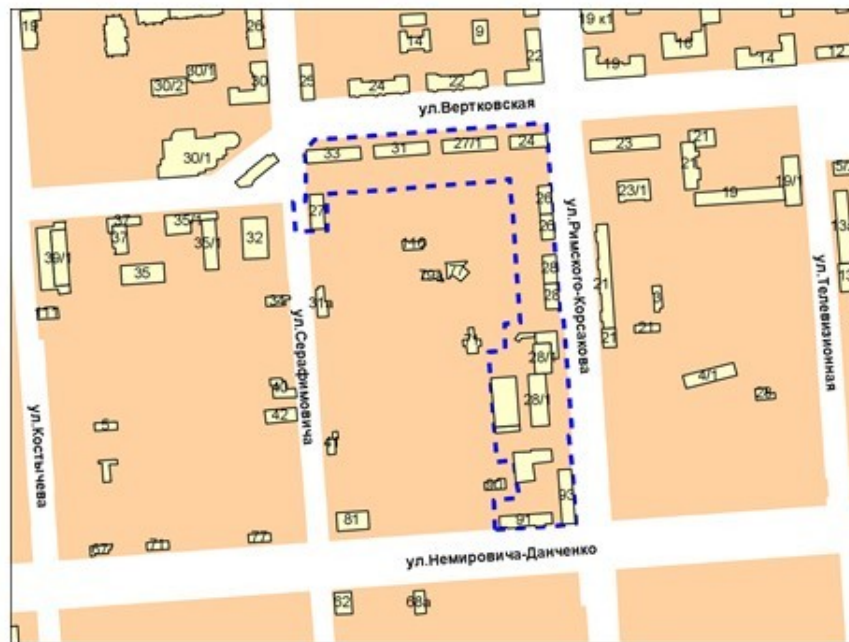


Масштаб 1:30 000

Приложение 62 к карте границ территорий, предусматривающих осуществление комплексного развития территории

Фрагмент карты границ территорий, предусматривающих осуществление комплексного развития территории

Фрагмент карты адресного плана территории города Новосибирска

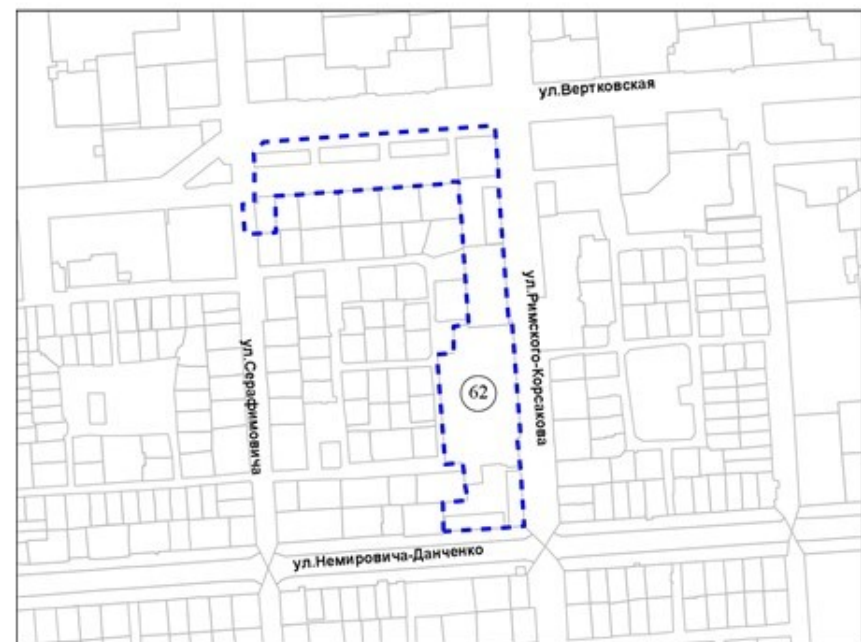


Масштаб 1:7 000

Кировский район
территория по улице Римского-Корсакова

Скрг=34 048 м2

62 территория по улице Римского-Корсакова

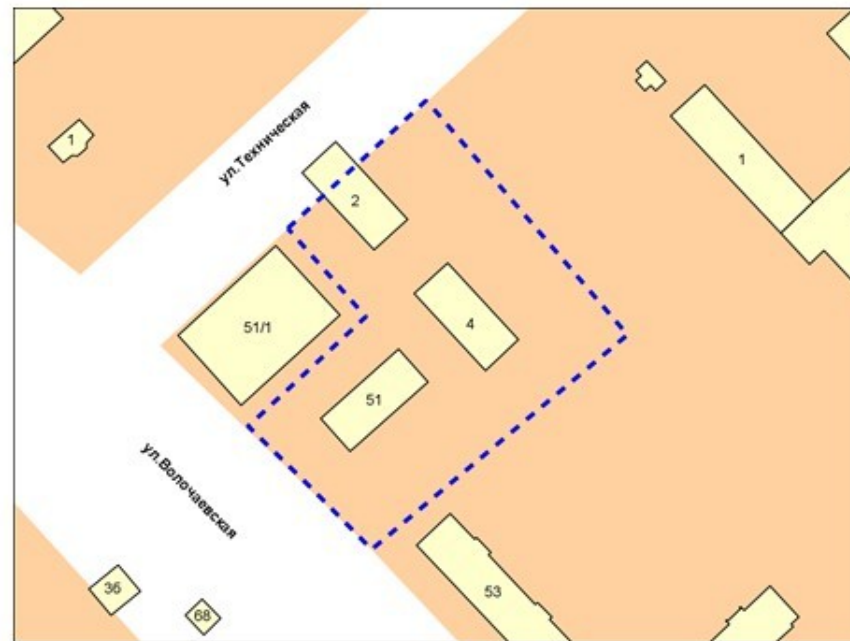


Масштаб 1:7 000

Приложение 63 к карте границ территорий, предусматривающих осуществление комплексного развития территории

Фрагмент карты границ территорий, предусматривающих осуществление комплексного развития территории

Фрагмент карты адресного плана территории города Новосибирска



Масштаб 1:2 000

Дзержинский район
территория, ограниченная улицами Технической и Волочаевской

Скрт=6 745 м2

63 территория, ограниченная улицами Технической и Волочаевской



Масштаб 1:2 000

Приложение 64 к карте границ
территорий, предусматривающих
осуществление комплексного
развития территории

Фрагмент карты границ территорий, предусматривающих осуществление
комплексного развития территории

Фрагмент карты адресного плана территории города Новосибирска

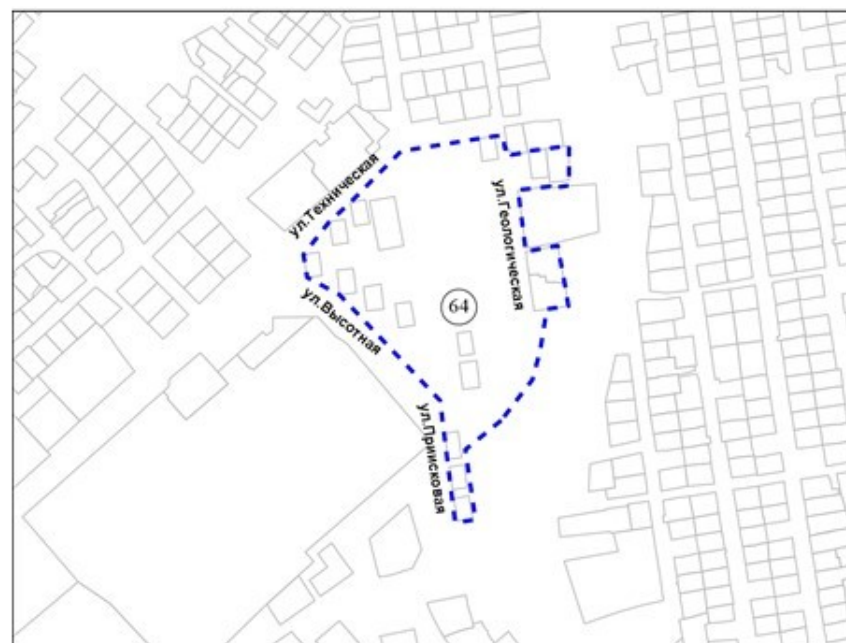


Масштаб 1:7 000

Дзержинский район
территория, ограниченная улицами Технической, Геологической,
Присковой, Высотной

Скрт=49 512 м2

64 территория, ограниченная улицами Технической, Геологической,
Присковой, Высотной

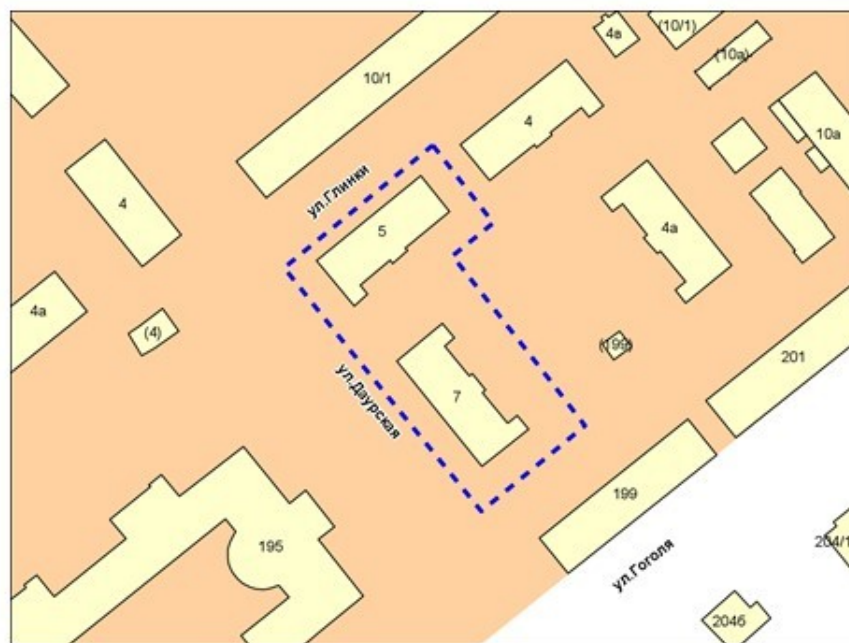


Масштаб 1:7 000

Приложение 65 к карте границ территорий, предусматривающих осуществление комплексного развития территории

Фрагмент карты границ территорий, предусматривающих осуществление комплексного развития территории

Фрагмент карты адресного плана территории города Новосибирска

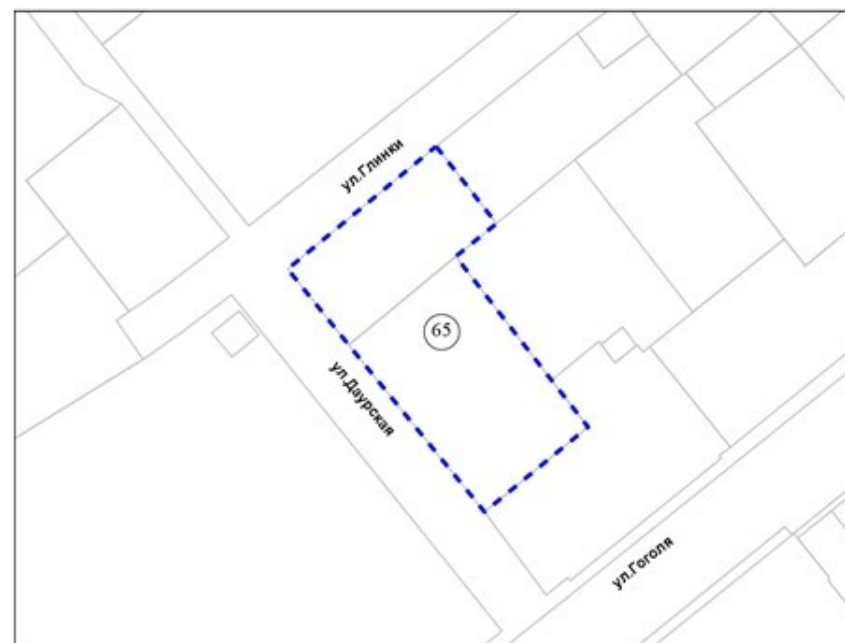


Масштаб 1:2 000

Дзержинский район
территория, ограниченная улицами Глинки, Даурской, Гоголя

Скрг=3 859 м2

65 территория, ограниченная улицами Глинки, Даурской, Гоголя



Масштаб 1:2 000

Приложение 66 к карте границ территорий, предусматривающих осуществление комплексного развития территории

Фрагмент карты границ территорий, предусматривающих осуществление комплексного развития территории

Фрагмент карты адресного плана территории города Новосибирска

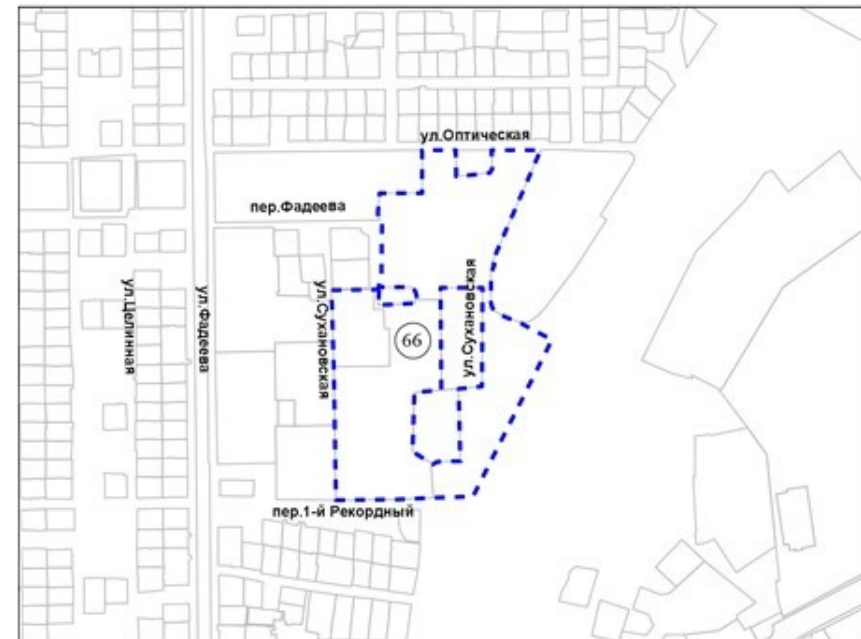


Масштаб 1:7 000

Калининский район
территория, ограниченная улицами Оптической, Сухановской и переулком 1-м Рекордным

Скпт=43 808 м2

66 территория, ограниченная улицами Оптической, Сухановской и переулком 1-м Рекордным



Масштаб 1:7 000

Приложение 67 к карте границ территорий, предусматривающих осуществление комплексного развития территории

Фрагмент карты границ территорий, предусматривающих осуществление комплексного развития территории

Фрагмент карты адресного плана территории города Новосибирска



Масштаб 1:7 000

Дзержинский район
территория по улице Куприна

Скрг=20 796 м2

67 территория по улице Куприна

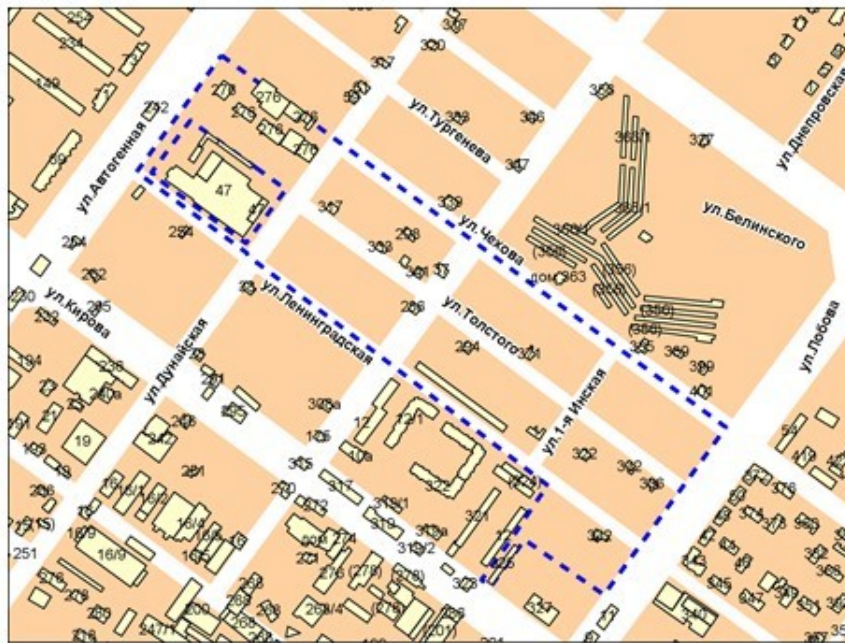


Масштаб 1:7 000

Приложение 68 к карте границ территорий, предусматривающих осуществление комплексного развития территории

Фрагмент карты границ территорий, предусматривающих осуществление комплексного развития территории

Фрагмент карты адресного плана территории города Новосибирска

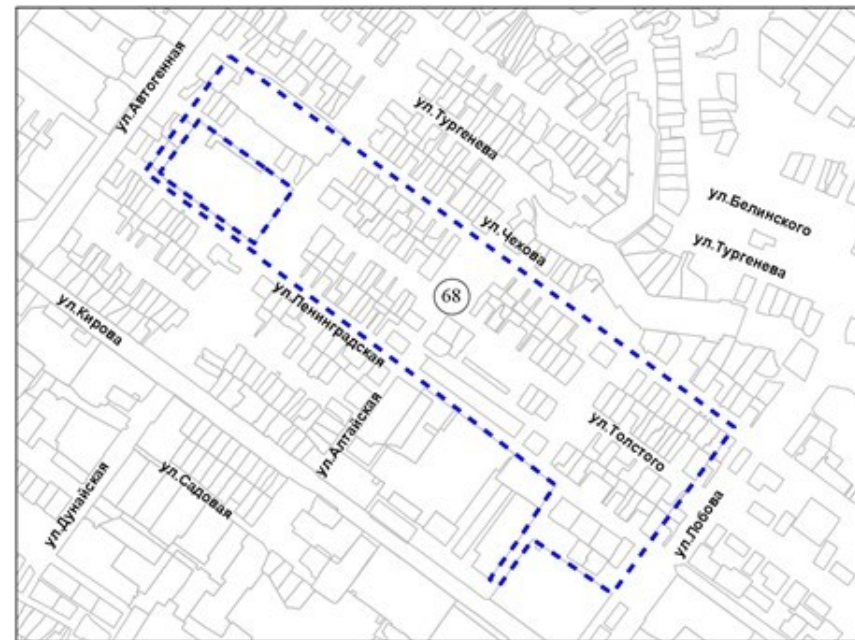


Масштаб 1:10 000

Октябрьский район
территория, ограниченная улицами Чехова, Лобова, Кирова,
Автогенной

Скрт=183 897 м2

68 территория, ограниченная улицами Чехова, Лобова, Кирова, Автогенной



Масштаб 1:10 000

Приложение 69 к карте границ
территорий, предусматривающих
осуществление комплексного
развития территории

Фрагмент карты границ территорий, предусматривающих осуществление
комплексного развития территории

Фрагмент карты адресного плана территории города Новосибирска



Масштаб 1:7 000

Кировский район
территория по переулку 18-му Бронному

Скрг=38 307 м2

69 территория по переулку 18-му Бронному

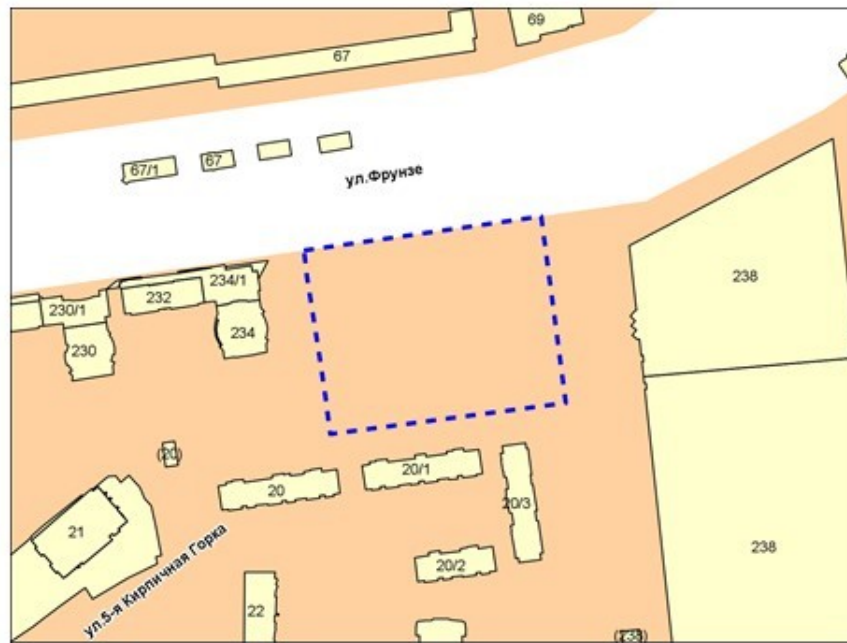


Масштаб 1:7 000

Приложение 70 к карте границ территорий, предусматривающих осуществление комплексного развития территории

Фрагмент карты границ территорий, предусматривающих осуществление комплексного развития территории

Фрагмент карты адресного плана территории города Новосибирска

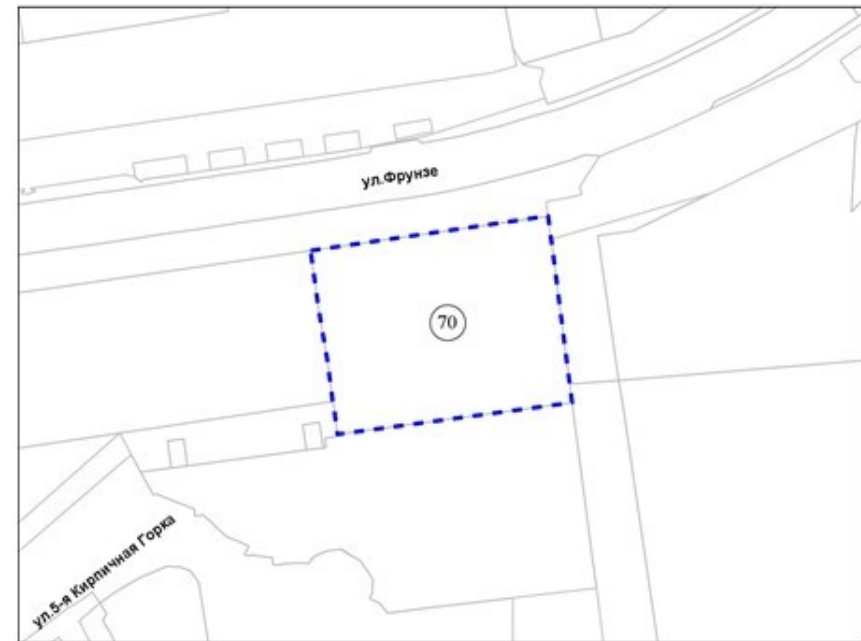


Масштаб 1:4 000

Дзержинский, Октябрьский районы
территория по улице Фрунзе

Скрт=14 261 м²

70 территория по улице Фрунзе

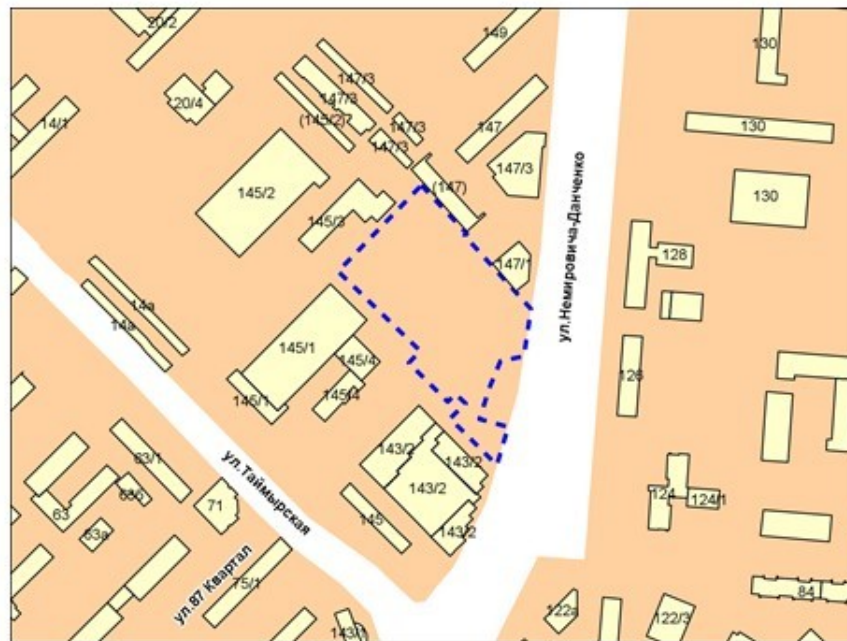


Масштаб 1:4 000

Приложение 71 к карте границ
территорий, предусматривающих
осуществление комплексного
развития территории

Фрагмент карты границ территорий, предусматривающих осуществление
комплексного развития территории

Фрагмент карты адресного плана территории города Новосибирска

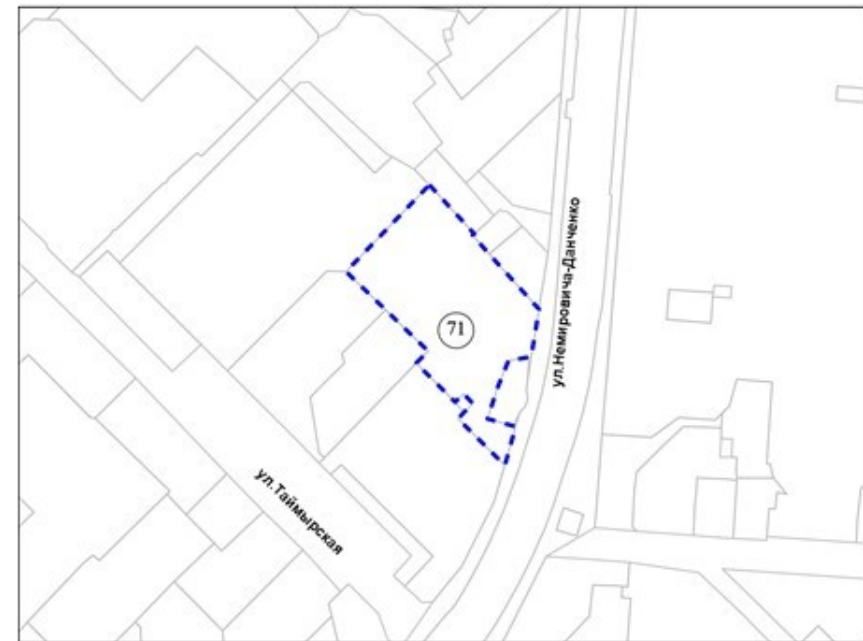


Масштаб 1:5 000

Кировский район
территория по улице Немировича-Данченко

Скрг=11 776 м2

71 территория по улице Немировича-Данченко



Масштаб 1:5 000

Приложение 72 к карте границ территорий, предусматривающих осуществление комплексного развития территории

Фрагмент карты границ территорий, предусматривающих осуществление комплексного развития территории

Фрагмент карты адресного плана территории города Новосибирска

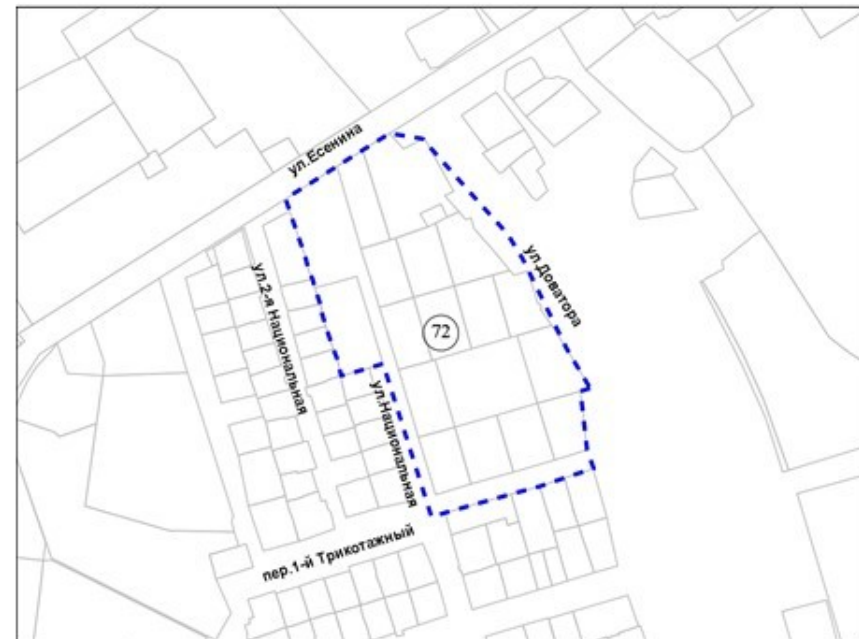


Масштаб 1:5 000

Дзержинский район
территория, ограниченная улицами Национальной, Есенина,
Доватора, переулком 1-м Трикотажным

Скпт=33 689 м2

72 территория, ограниченная улицами Национальной, Есенина, Доватора, переулком 1-м Трикотажным

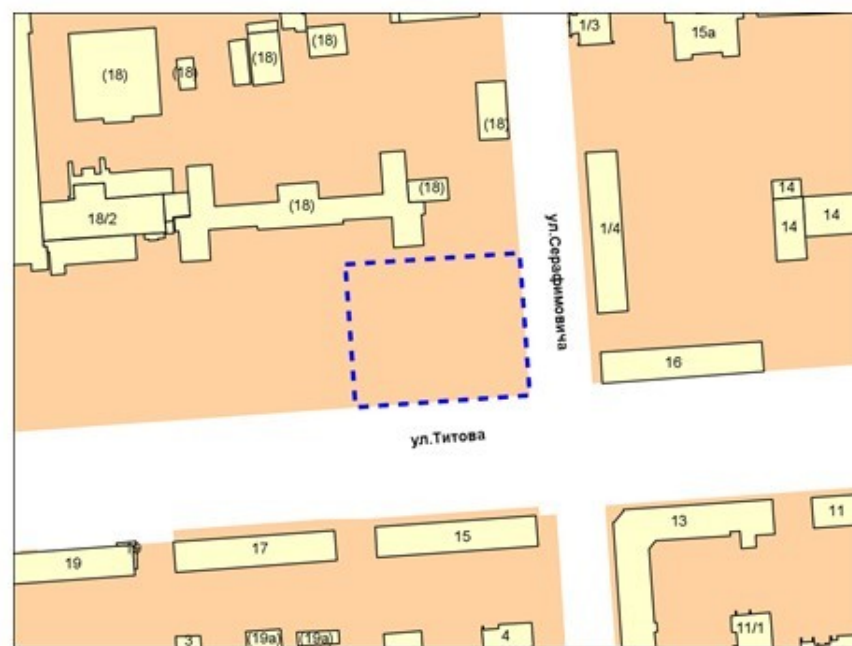


Масштаб 1:5 000

Приложение 73 к карте границ территорий, предусматривающих осуществление комплексного развития территории

Фрагмент карты границ территорий, предусматривающих осуществление комплексного развития территории

Фрагмент карты адресного плана территории города Новосибирска



Масштаб 1:3 000

Ленинский район
территория, ограниченная улицами Титова и Серафимовича

Скрг=4 506 м2

73 территория, ограниченная улицами Титова и Серафимовича



Масштаб 1:3 000

Приложение 74 к карте границ территорий, предусматривающих осуществление комплексного развития территории

Фрагмент карты границ территорий, предусматривающих осуществление комплексного развития территории

Фрагмент карты адресного плана территории города Новосибирска

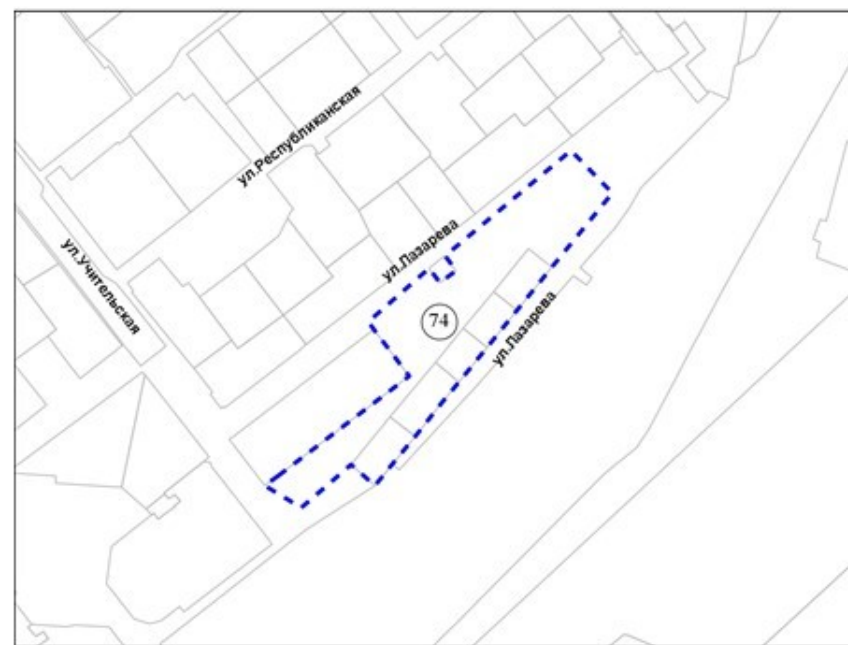


Масштаб 1:5 000

Дзержинский район
территория по улице Лазарева

Скрт=15 530 м2

74 территория по улице Лазарева

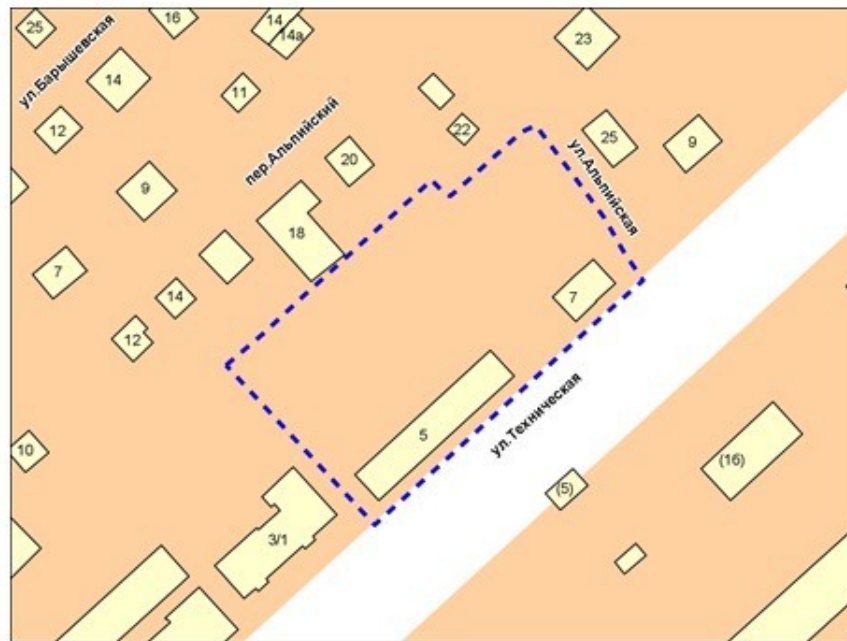


Масштаб 1:5 000

Приложение 75 к карте границ
территорий, предусматривающих
осуществление комплексного
развития территории

Фрагмент карты границ территорий, предусматривающих осуществление
комплексного развития территории

Фрагмент карты адресного плана территории города Новосибирска

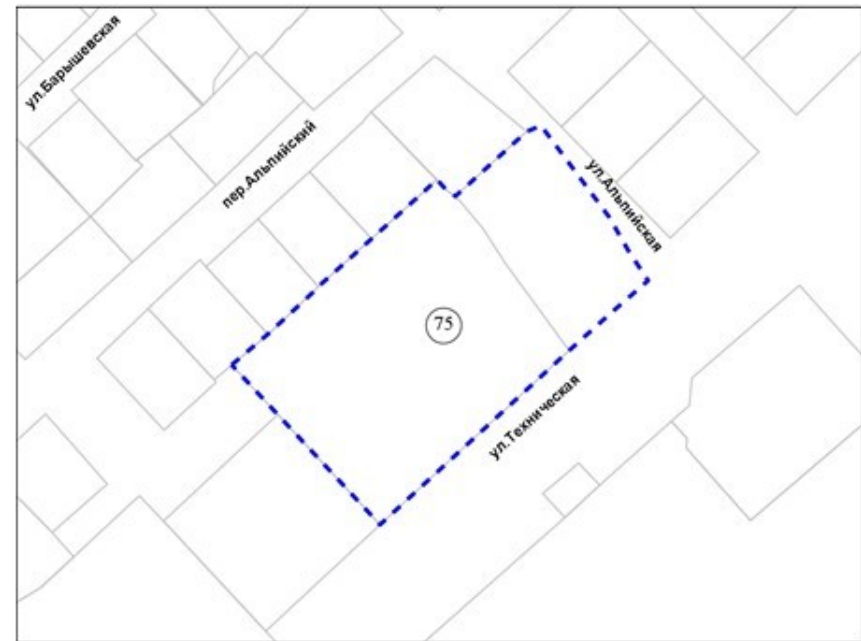


Масштаб 1:2 000

Дзержинский район
территория, ограниченная улицами Технической и Альпийской

Скрт=6 353 м2

75 территория, ограниченная улицами Технической и Альпийской

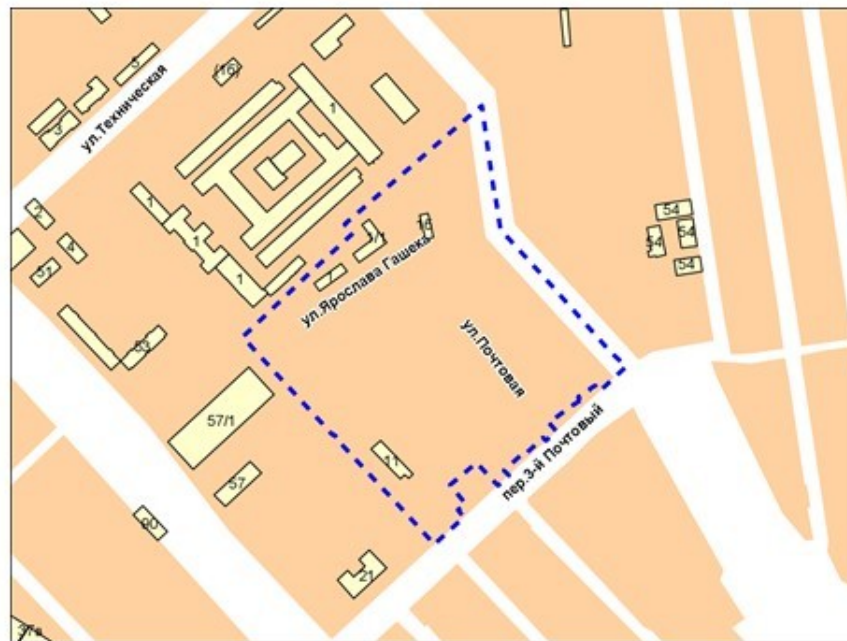


Масштаб 1:2 000

Приложение 77 к карте границ
территорий, предусматривающих
осуществление комплексного
развития территории

Фрагмент карты границ территорий, предусматривающих осуществление
комплексного развития территории

Фрагмент карты адресного плана территории города Новосибирска

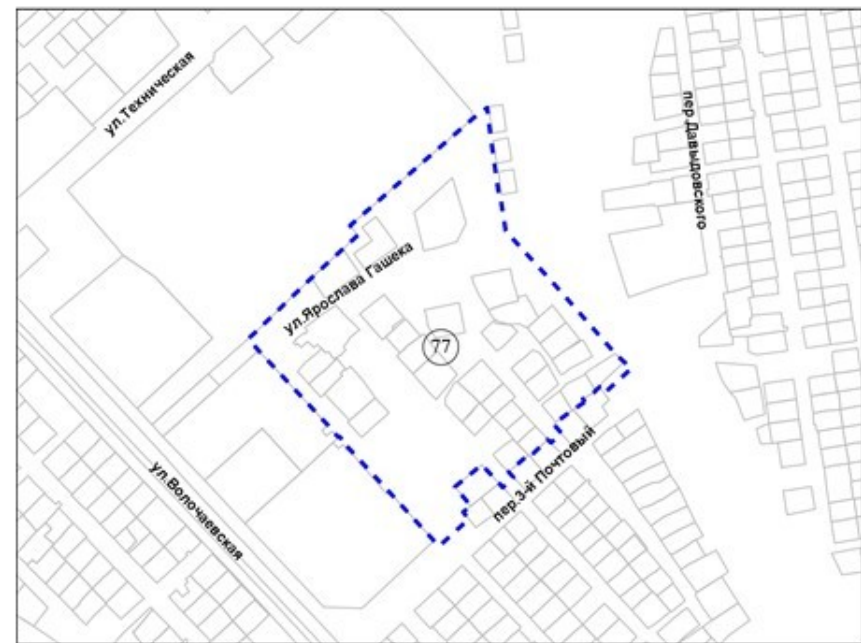


Масштаб 1:7 000

Дзержинский район
территория по переулку 3-му Почтовому

Скрг=75 556 м2

77 территория по переулку 3-му Почтовому



Масштаб 1:7 000

Приложение 78 к карте границ территорий, предусматривающих осуществление комплексного развития территории

Фрагмент карты границ территорий, предусматривающих осуществление комплексного развития территории

Фрагмент карты адресного плана территории города Новосибирска

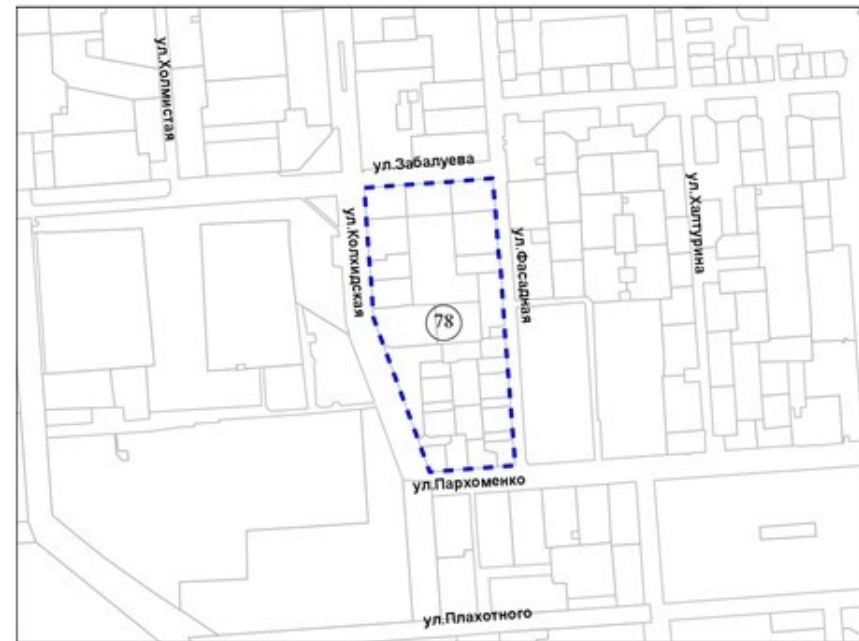


Масштаб 1:10 000

Ленинский район
территория, ограниченная улицами Забалуева, Фасадной,
Пархоменко, Колхидской

Скрт=67 795 м2

78 территория, ограниченная улицами Забалуева, Фасадной, Пархоменко, Колхидской

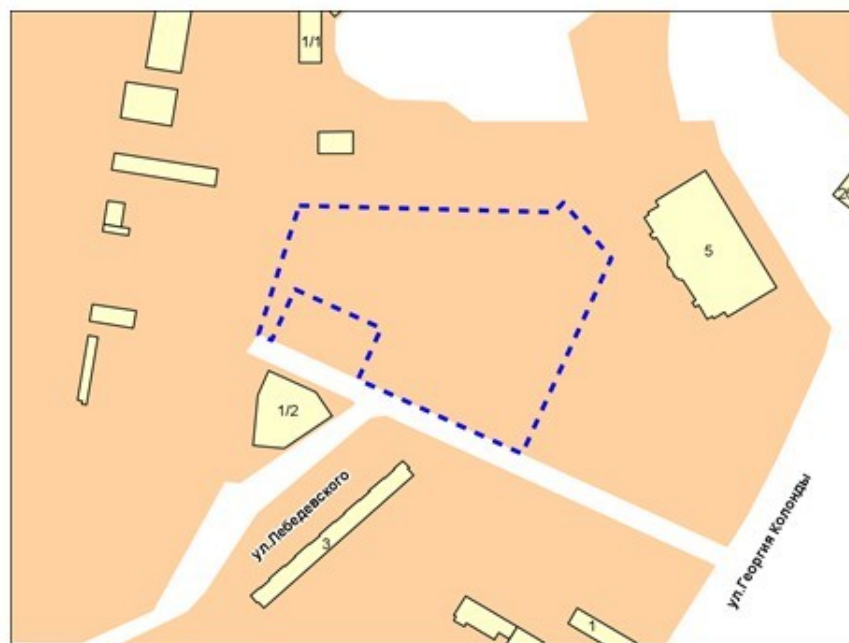


Масштаб 1:10 000

Приложение 79 к карте границ территорий, предусматривающих осуществление комплексного развития территории

Фрагмент карты границ территорий, предусматривающих осуществление комплексного развития территории

Фрагмент карты адресного плана территории города Новосибирска



Масштаб 1:5 000

Зельцовский район
территория по улице Георгия Колонды

Скрт=26 592 м2

79 территория по улице Георгия Колонды

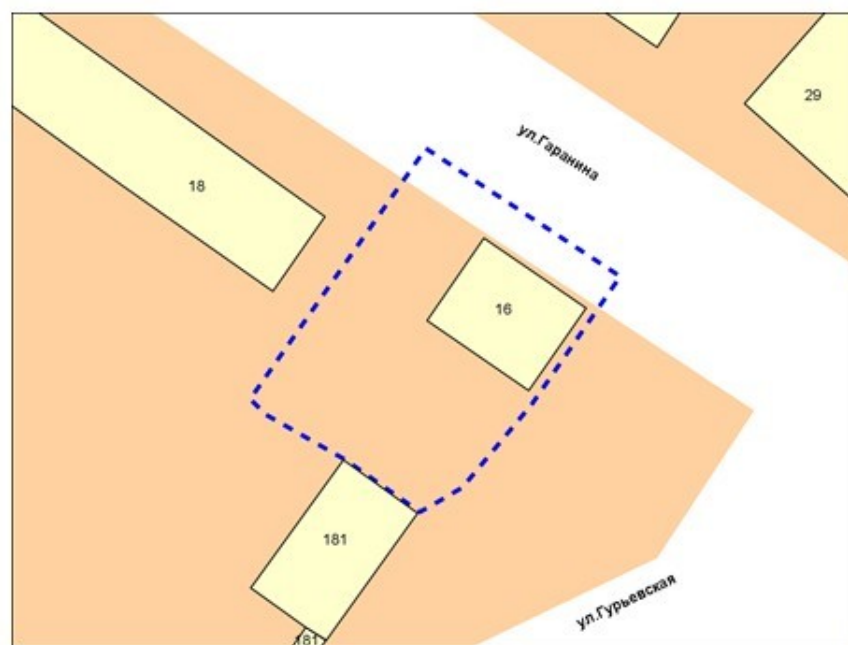


Масштаб 1:5 000

Приложение 80 к карте границ территорий, предусматривающих осуществление комплексного развития территории

Фрагмент карты границ территорий, предусматривающих осуществление комплексного развития территории

Фрагмент карты адресного плана территории города Новосибирска

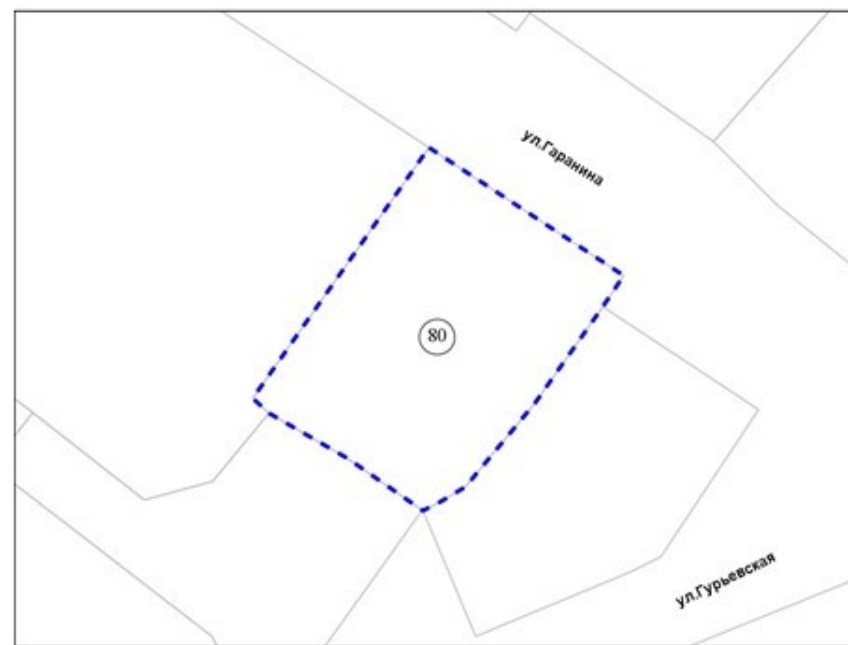


Масштаб 1:1 000

Октябрьский район
территория по улице Гаранина

Скрг=1 408 м2

80 территория по улице Гаранина



Масштаб 1:1 000

Приложение 81 к карте границ территорий, предусматривающих осуществление комплексного развития территории

Фрагмент карты границ территорий, предусматривающих осуществление комплексного развития территории

Фрагмент карты адресного плана территории города Новосибирска

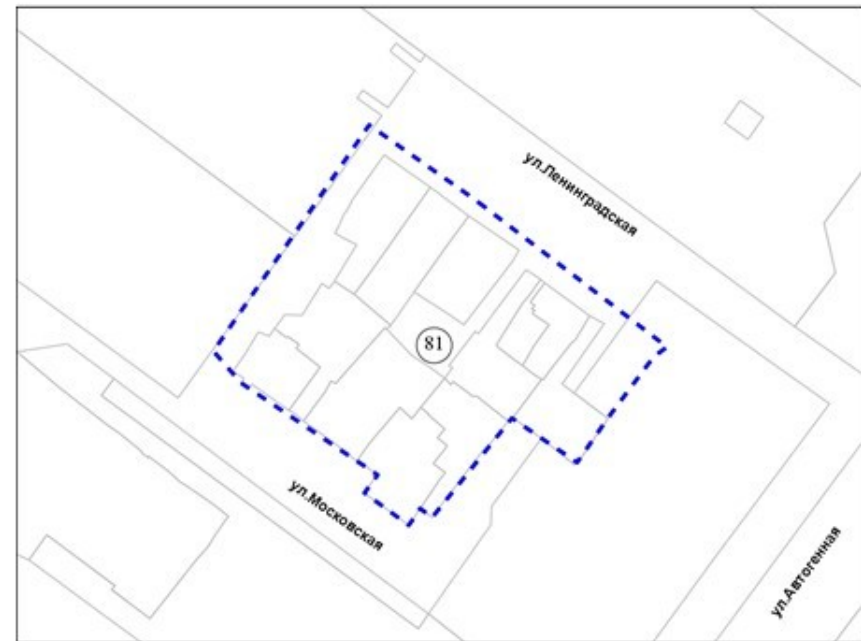


Масштаб 1:2 000

Октябрьский район
территория, ограниченная улицами Московской и Ленинградской

Скрт=7 368 м2

81 территория, ограниченная улицами Московской и Ленинградской

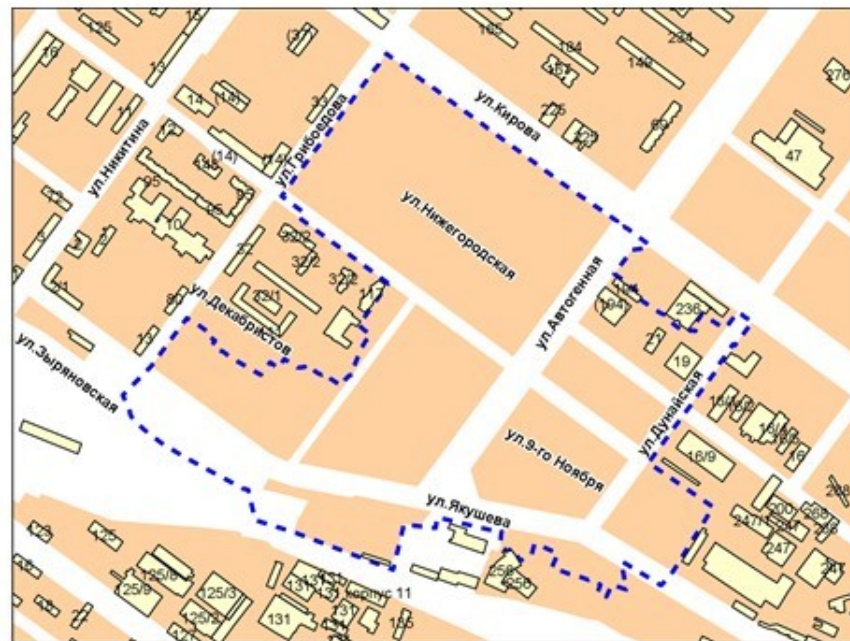


Масштаб 1:2 000

Приложение 82 к карте границ территорий, предусматривающих осуществление комплексного развития территории

Фрагмент карты границ территорий, предусматривающих осуществление комплексного развития территории

Фрагмент карты адресного плана территории города Новосибирска

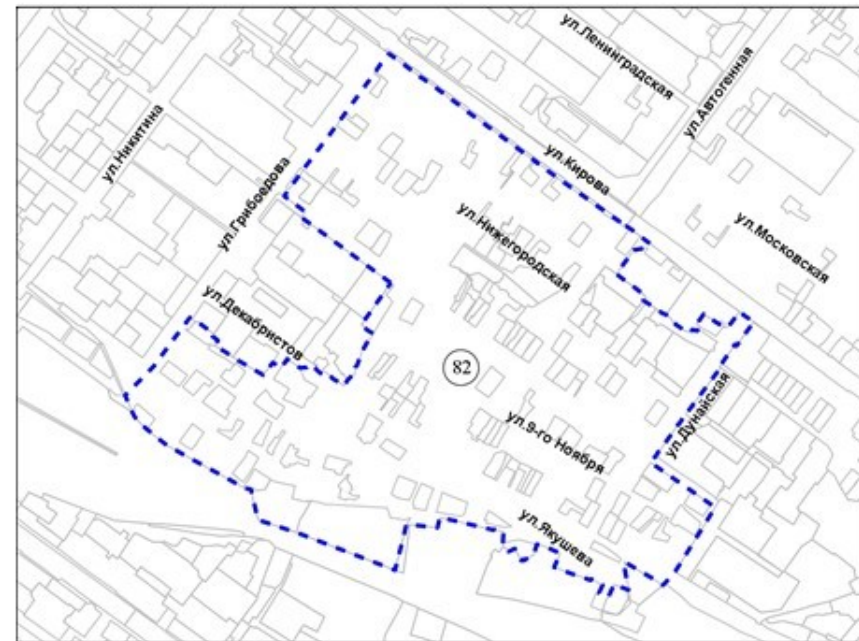


Масштаб 1:12 000

Октябрьский район
территория, ограниченная улицами Грибоедова, Кирова, Дунайской, Якушева

Скрт=479 594 м2

82 территория, ограниченная улицами Грибоедова, Кирова, Дунайской, Якушева

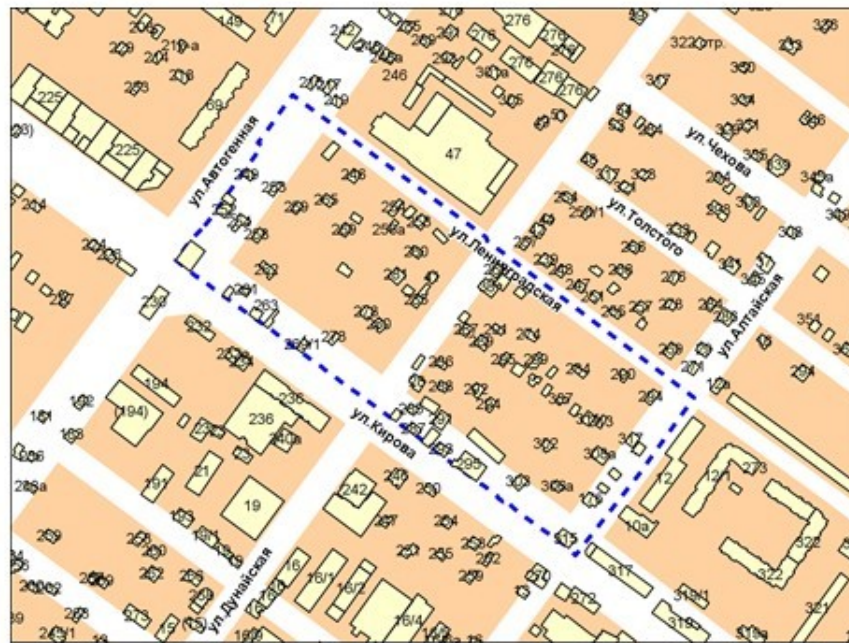


Масштаб 1:12 000

Приложение 83 к карте границ
территорий, предусматривающих
осуществление комплексного
развития территории

Фрагмент карты границ территорий, предусматривающих осуществление
комплексного развития территории

Фрагмент карты адресного плана территории города Новосибирска



Масштаб 1:7 000

Октябрьский район
территория, ограниченная улицами Автогенной, Ленинградской,
Алтайской, Кирова

Скрт=97 576 м2

83 территория, ограниченная улицами Автогенной, Ленинградской,
Алтайской, Кирова

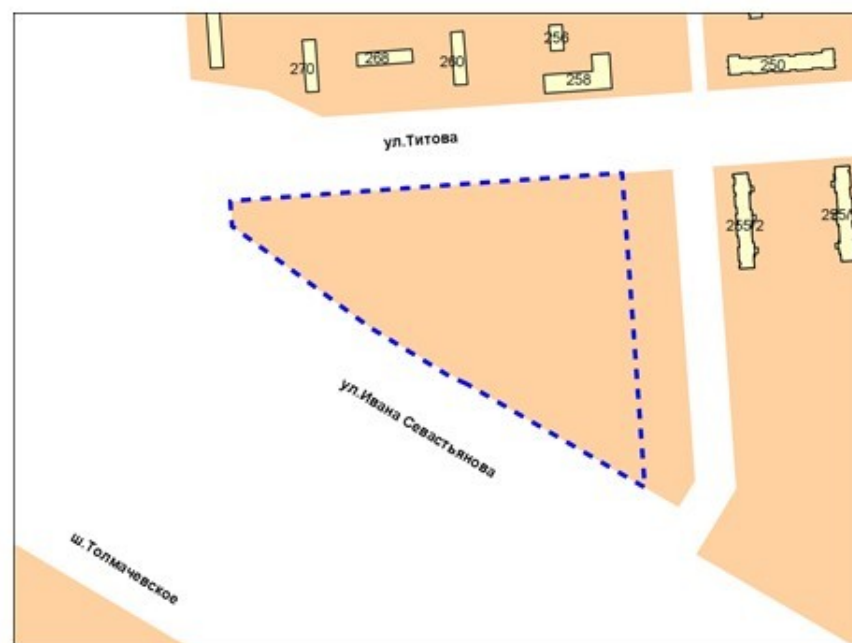


Масштаб 1:7 000

Приложение 85 к карте границ территорий, предусматривающих осуществление комплексного развития территории

Фрагмент карты границ территорий, предусматривающих осуществление комплексного развития территории

Фрагмент карты адресного плана территории города Новосибирска

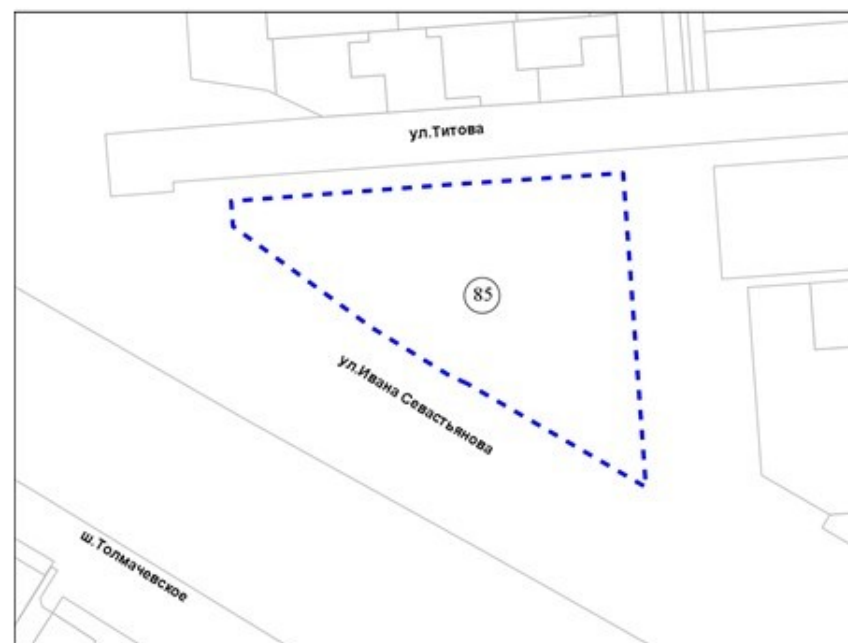


Масштаб 1:7 000

Ленинский район
территория, ограниченная улицами Титова и Ивана Севастьянова

Скрт=68 609 м2

85 территория, ограниченная улицами Титова и Ивана Севастьянова

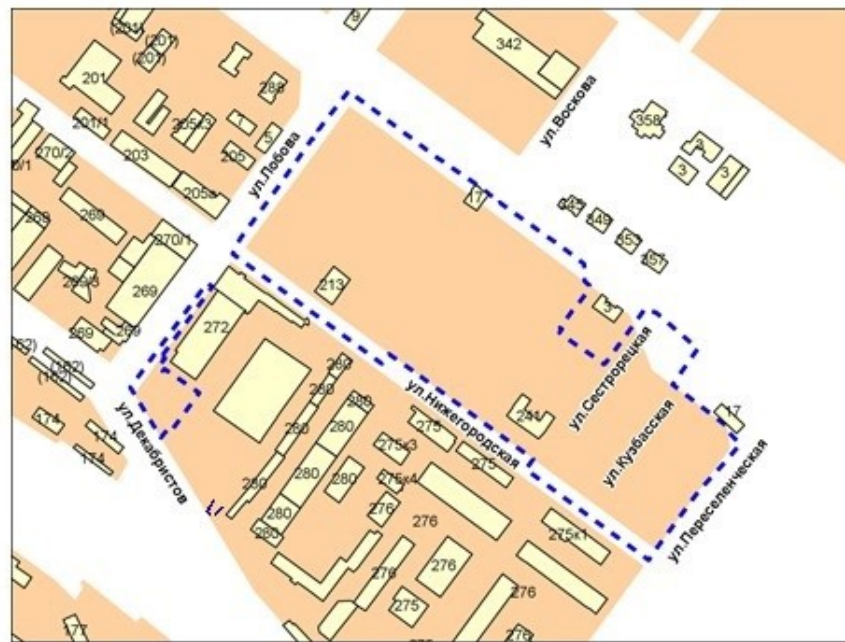


Масштаб 1:7 000

Приложение 86 к карте границ территорий, предусматривающих осуществление комплексного развития территории

Фрагмент карты границ территорий, предусматривающих осуществление комплексного развития территории

Фрагмент карты адресного плана территории города Новосибирска

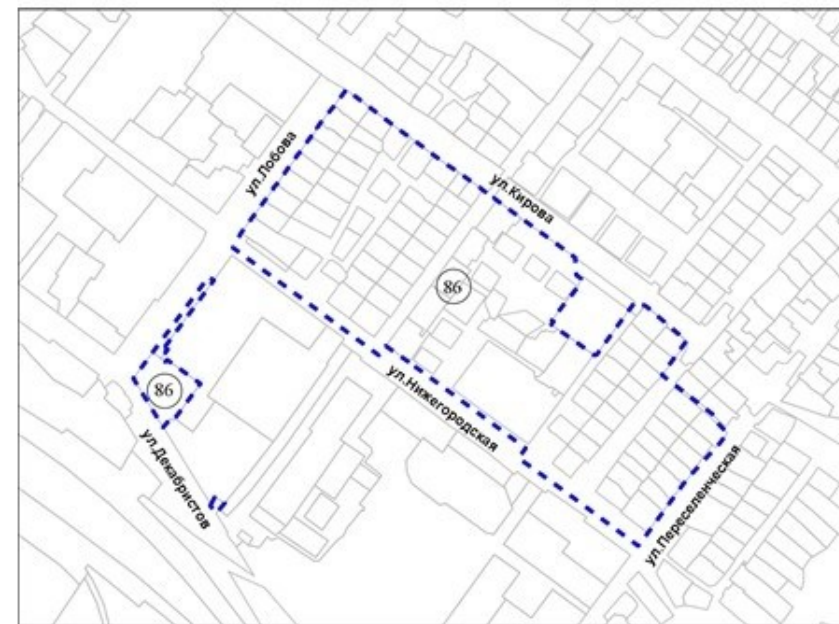


Масштаб 1:7 000

Октябрьский район
территория, ограниченная улицами Декабристов, Лобова, Кирова,
Переселенческой, Нижегородской

Скрт=95 626 м2

86 территория, ограниченная улицами Декабристов, Лобова, Кирова,
Переселенческой, Нижегородской

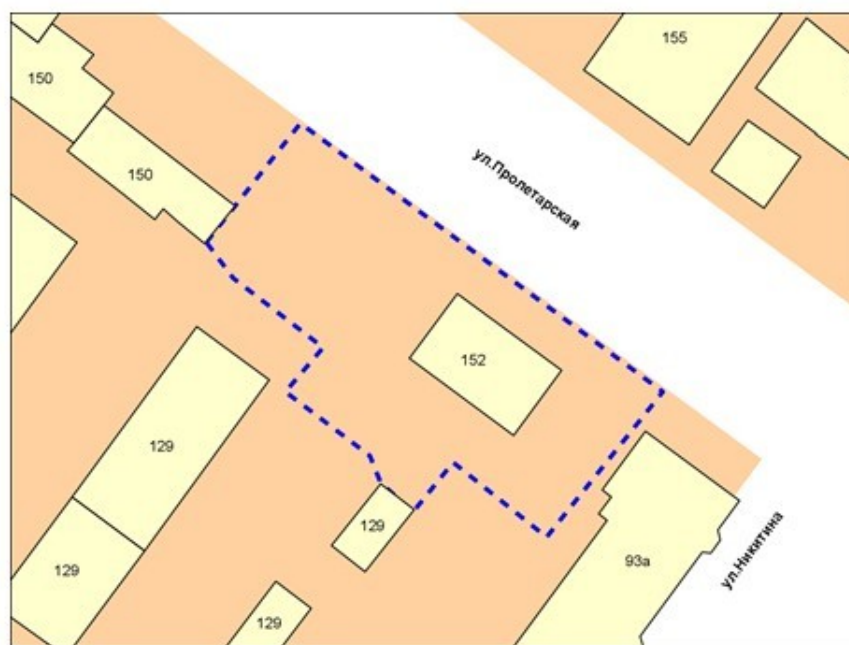


Масштаб 1:7 000

Приложение 87 к карте границ территорий, предусматривающих осуществление комплексного развития территории

Фрагмент карты границ территорий, предусматривающих осуществление комплексного развития территории

Фрагмент карты адресного плана территории города Новосибирска



Масштаб 1:1 000

Октябрьский район
территория по улице Пролетарской

Скрг=1 758 м2

87 территория по улице Пролетарской



Масштаб 1:1 000

Приложение 88 к карте границ территорий, предусматривающих осуществление комплексного развития территории

Фрагмент карты границ территорий, предусматривающих осуществление комплексного развития территории

Фрагмент карты адресного плана территории города Новосибирска

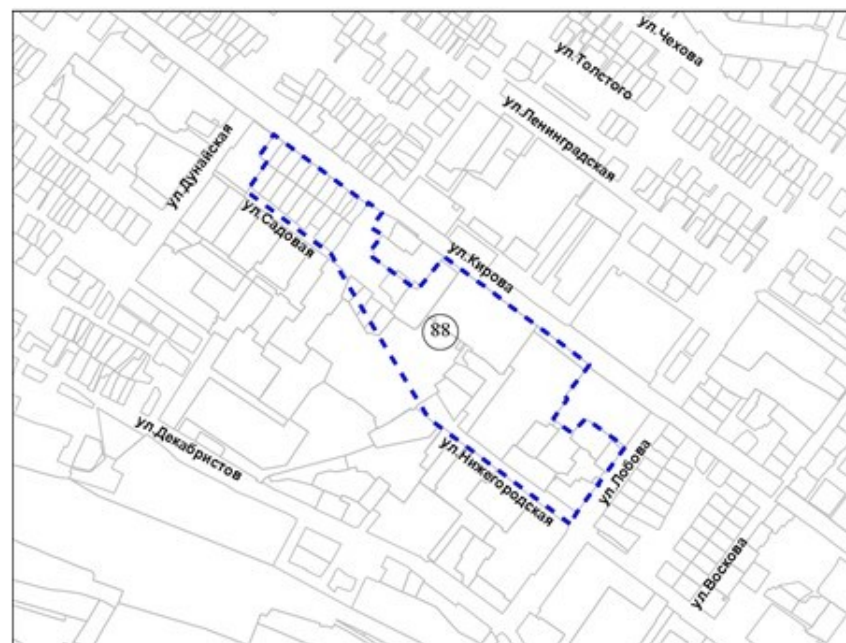


Масштаб 1:10 000

Октябрьский район
территория, ограниченная улицами Кирова, Лобова, Нижегородской
и Садовой

Скрт=84 729 м2

88 территория, ограниченная улицами Кирова, Лобова,
Нижегородской и Садовой

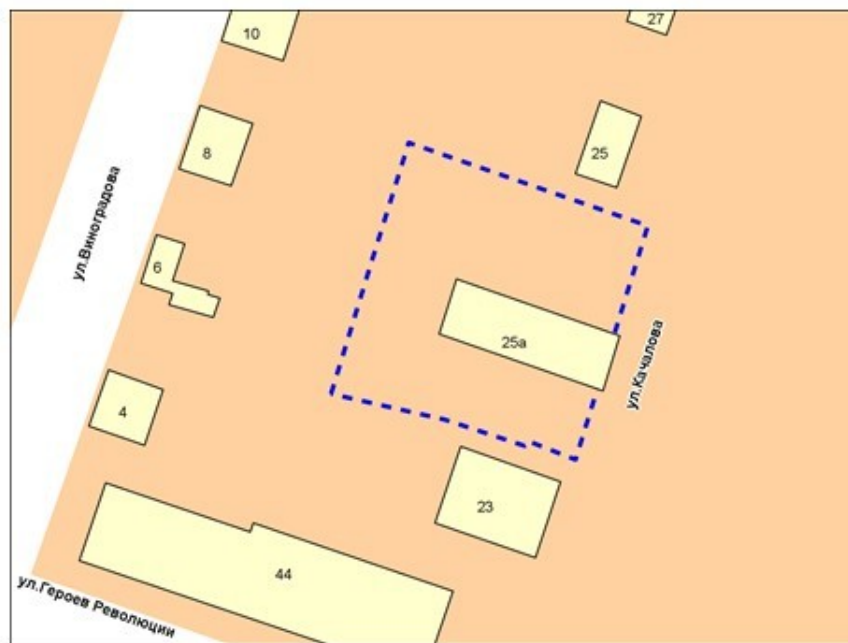


Масштаб 1:10 000

Приложение 89 к карте границ территорий, предусматривающих осуществление комплексного развития территории

Фрагмент карты границ территорий, предусматривающих осуществление комплексного развития территории

Фрагмент карты адресного плана территории города Новосибирска

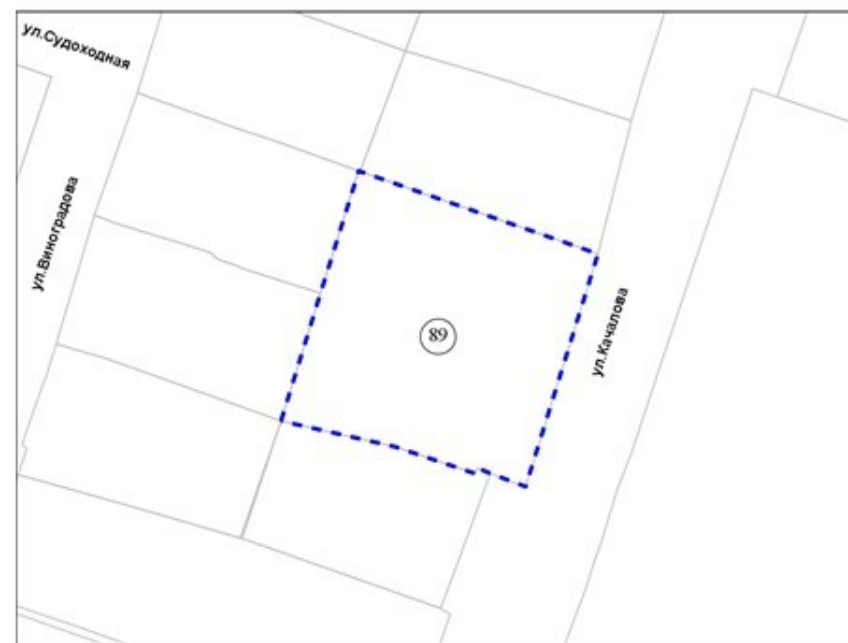


Масштаб 1:1 000

Первомайский район
территория по улице Качалова

Скрг=1 276 м2

89 территория по улице Качалова



Масштаб 1:1 000

Приложение 90 к карте границ территорий, предусматривающих осуществление комплексного развития территории

Фрагмент карты границ территорий, предусматривающих осуществление комплексного развития территории

Фрагмент карты адресного плана территории города Новосибирска

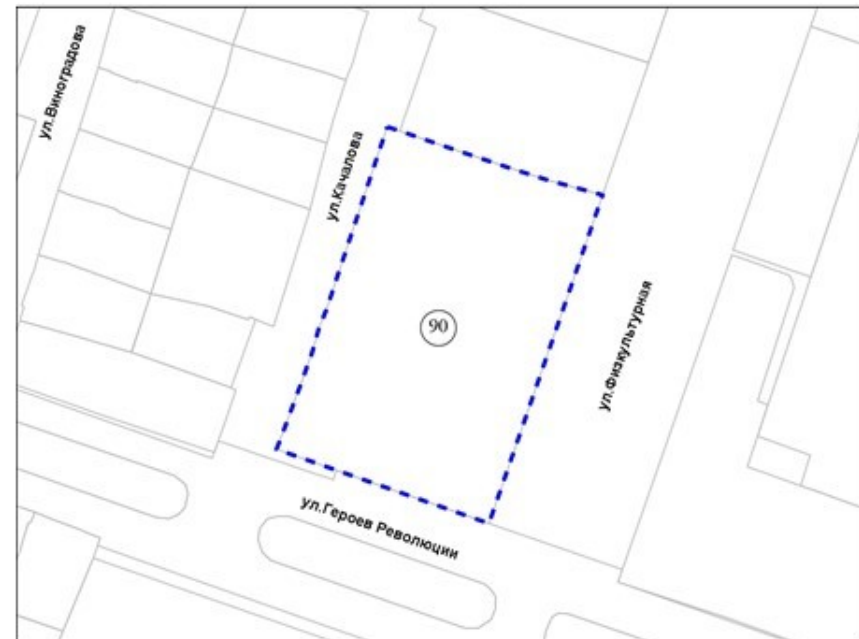


Масштаб 1:2 000

Первомайский район
территория, ограниченная улицами Физкультурной, Героев
Революции, Качалова

Скрт=6 161 м2

90 территория, ограниченная улицами Физкультурной, Героев Революции, Качалова

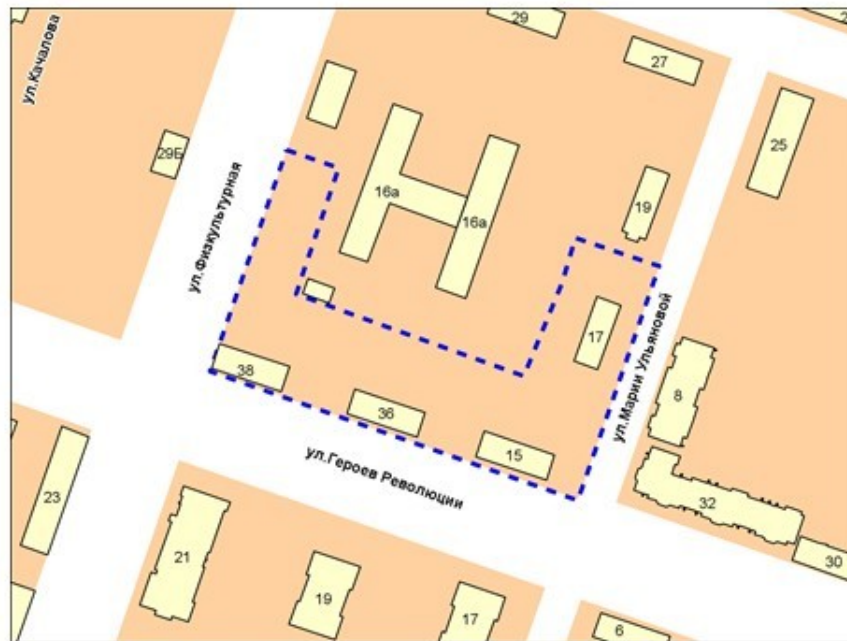


Масштаб 1:2 000

Приложение 91 к карте границ территорий, предусматривающих осуществление комплексного развития территории

Фрагмент карты границ территорий, предусматривающих осуществление комплексного развития территории

Фрагмент карты адресного плана территории города Новосибирска

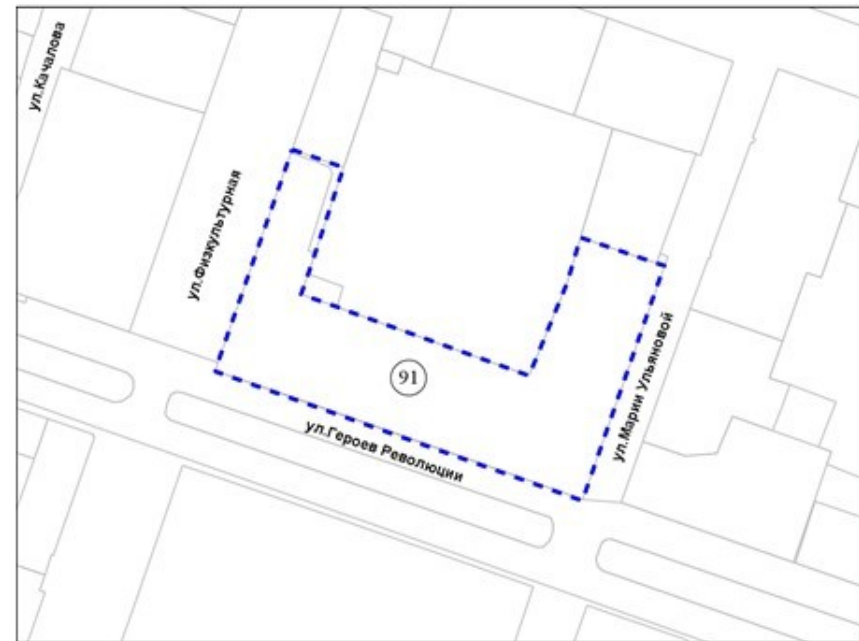


Масштаб 1:3 000

Первомайский район
территория, ограниченная улицами Физкультурной, Героев Революции, Марии Ульяновой

Скпт=10 740 м2

91 территория, ограниченная улицами Физкультурной, Героев Революции, Марии Ульяновой



Масштаб 1:3 000