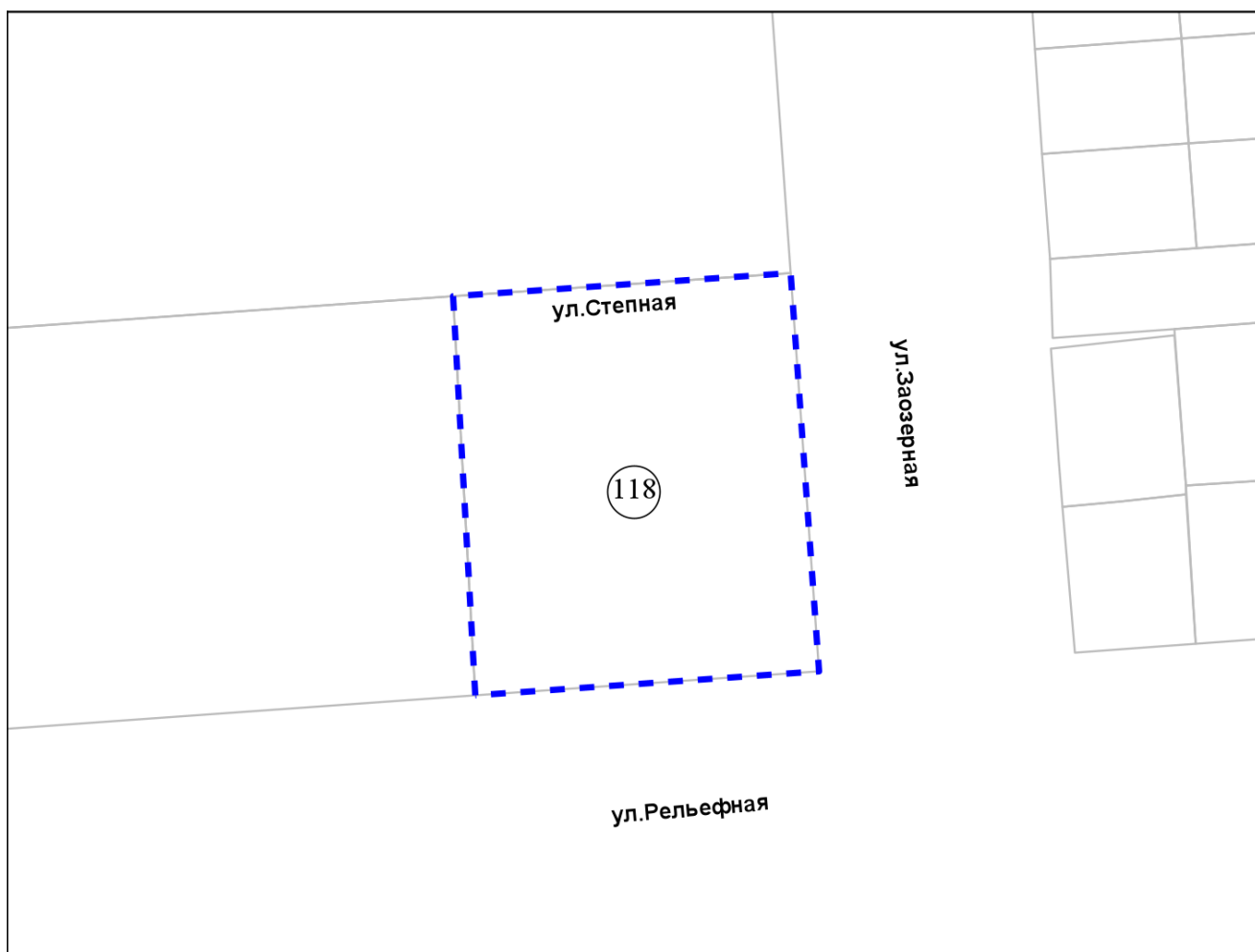


Приложение 118 к карте границ территорий, предусматривающих осуществление комплексного развития территории

Фрагмент карты границ территорий, предусматривающих осуществление комплексного развития территории

118 территория, ограниченная улицами Степной, Заозерной, Рельефной



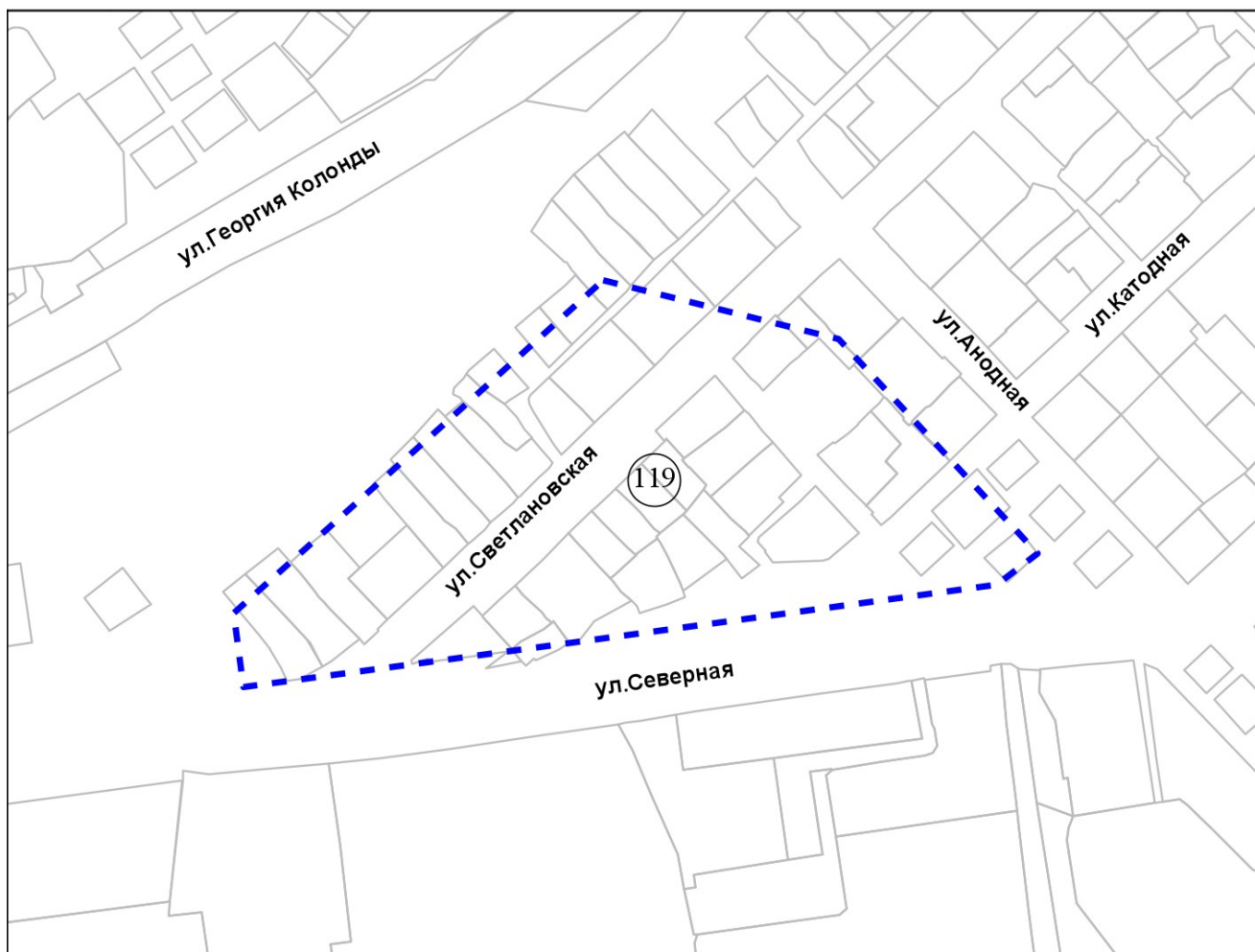
Масштаб 1:2 000



Приложение 119 к карте границ территорий, предусматривающих осуществление комплексного развития территории

Фрагмент карты границ территорий, предусматривающих осуществление комплексного развития территории

119 территория по улице Северной



Масштаб 1:5 000

Приложение 120 к карте границ территорий, предусматривающих осуществление комплексного развития территории

Фрагмент карты границ территорий, предусматривающих осуществление комплексного развития территории

120

территория, ограниченная переулком Старошоссейным, улицей Инвентарной, переулком Прибрежным, Старым шоссе

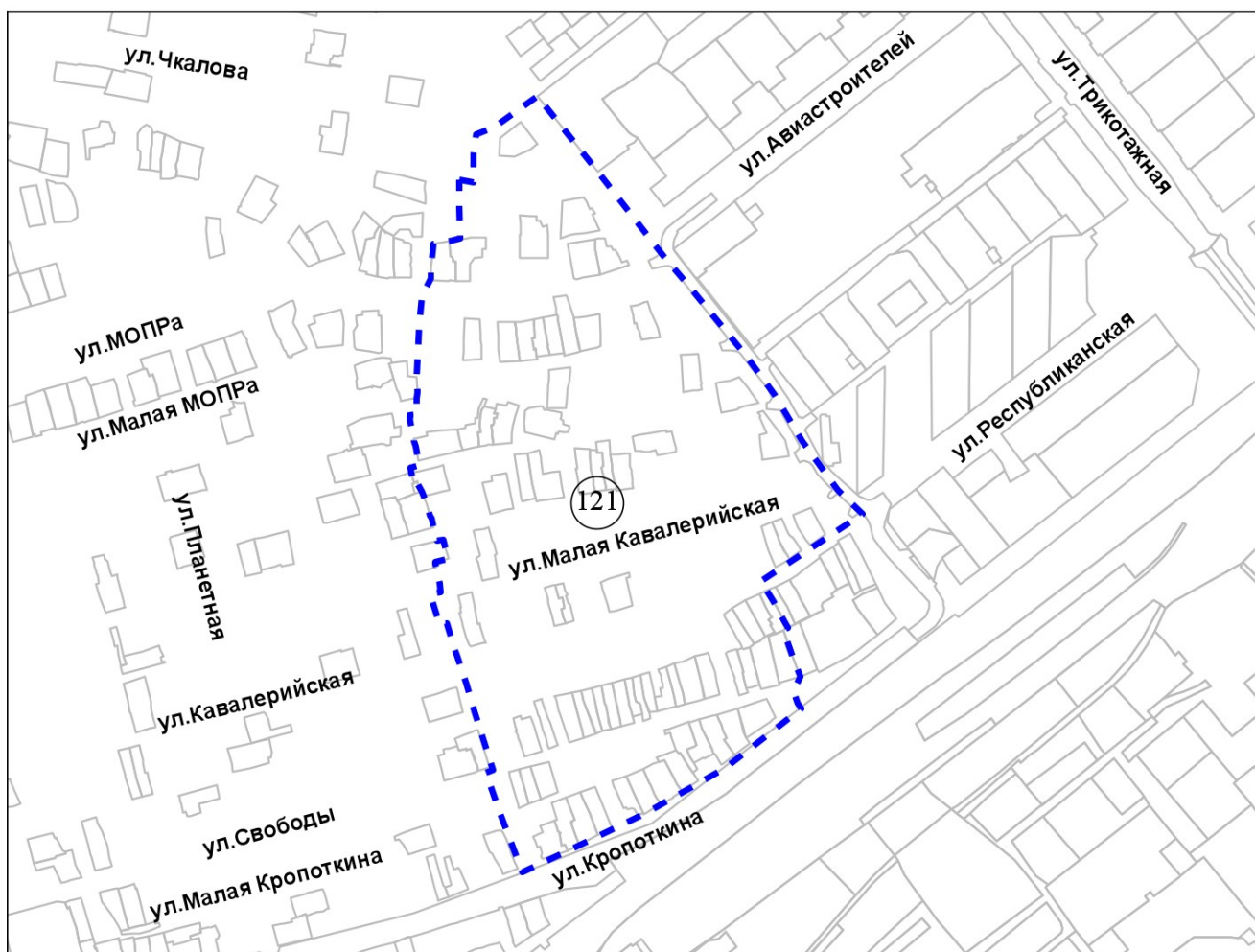


Масштаб 1:5 000

Приложение 121 к карте границ территорий, предусматривающих осуществление комплексного развития территории

Фрагмент карты границ территорий, предусматривающих осуществление комплексного развития территории

121 территория по улице Малой Кавалерийской

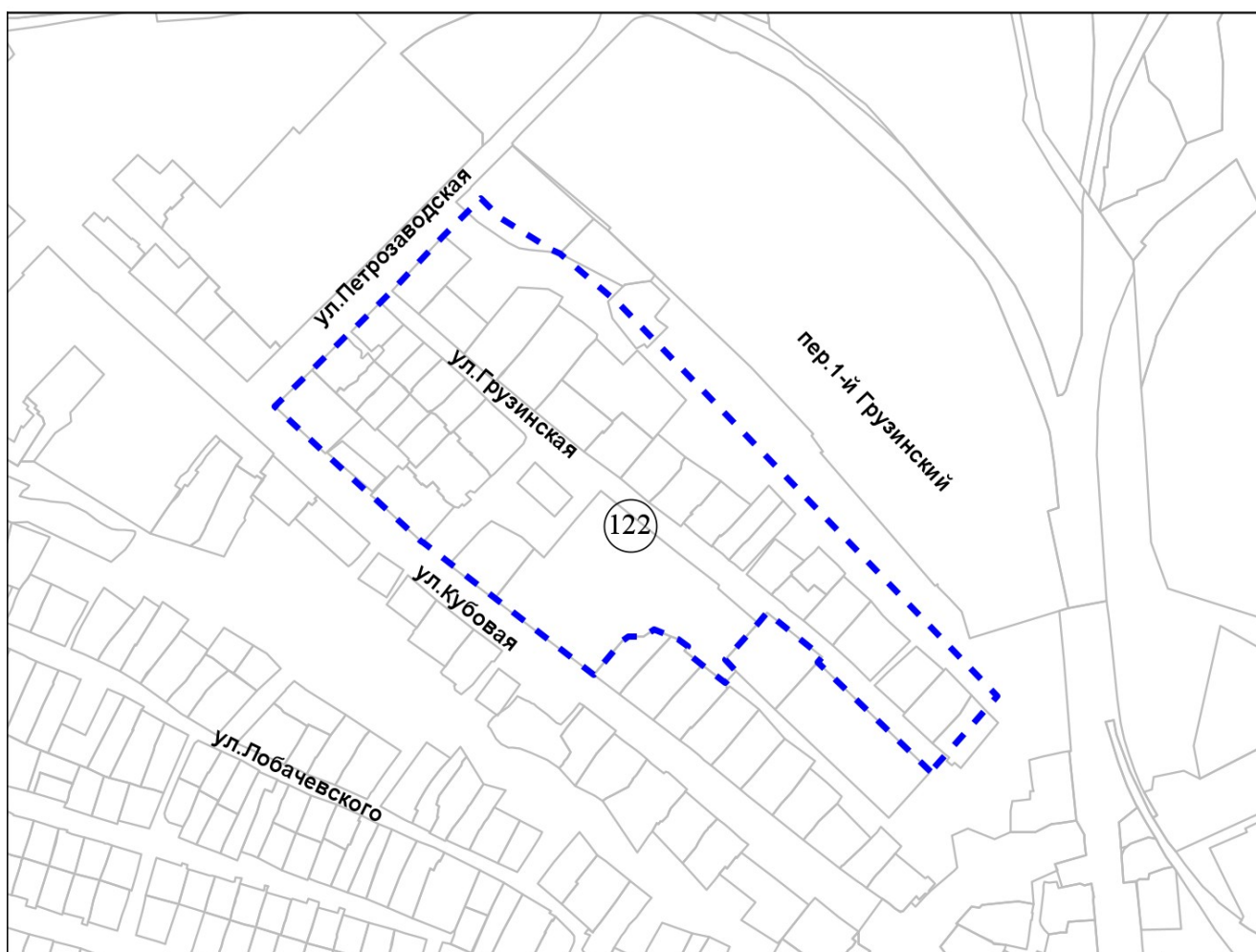


Масштаб 1:10 000

Приложение 122 к карте границ территорий, предусматривающих осуществление комплексного развития территории

Фрагмент карты границ территорий, предусматривающих осуществление комплексного развития территории

122 территория по улице Кубовой

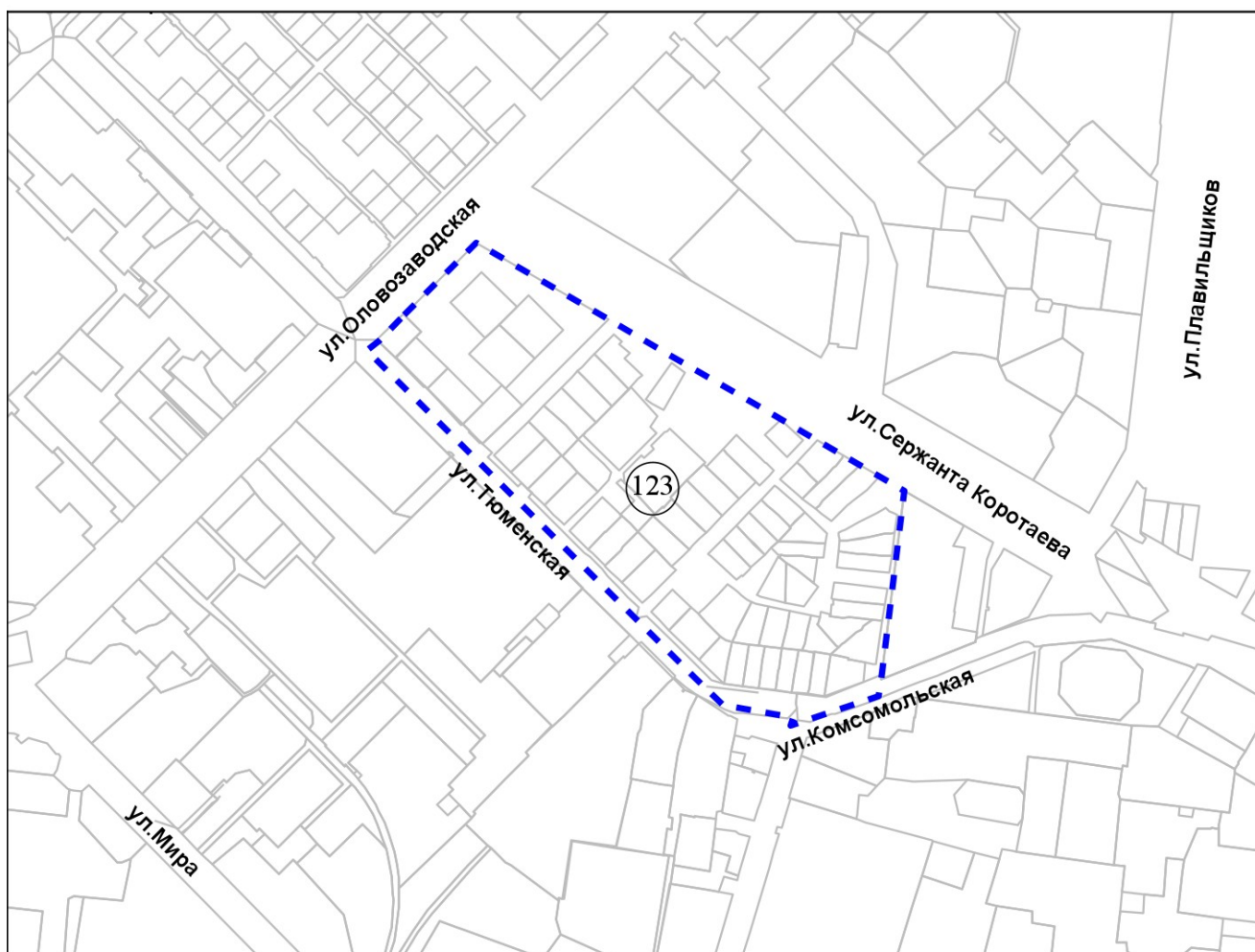


Масштаб 1:7 000

Приложение 123 к карте границ территорий, предусматривающих осуществление комплексного развития территории

Фрагмент карты границ территорий, предусматривающих осуществление комплексного развития территории

- 123 территория, ограниченная улицами Тюменской, Комсомольской, Сержанта Коротаева, Оловозаводской

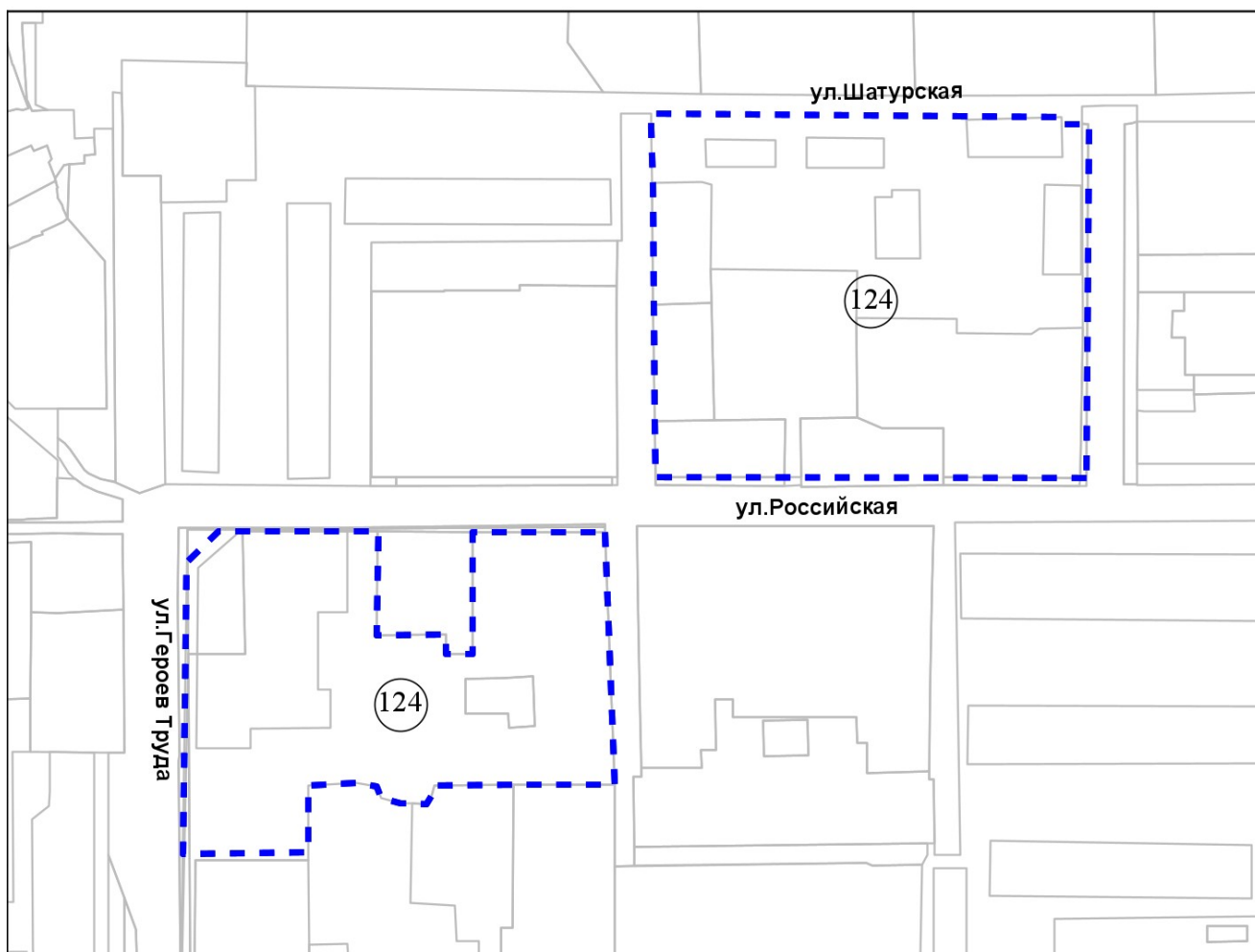


Масштаб 1:10 000

Приложение 124 к карте границ территорий, предусматривающих осуществление комплексного развития территории

Фрагмент карты границ территорий, предусматривающих осуществление комплексного развития территории

124 территория по улице Российской



Масштаб 1:5 000

Приложение 125 к карте границ территорий, предусматривающих осуществление комплексного развития территории

Фрагмент карты границ территорий, предусматривающих осуществление комплексного развития территории

125 территория по улице Богдана Хмельницкого

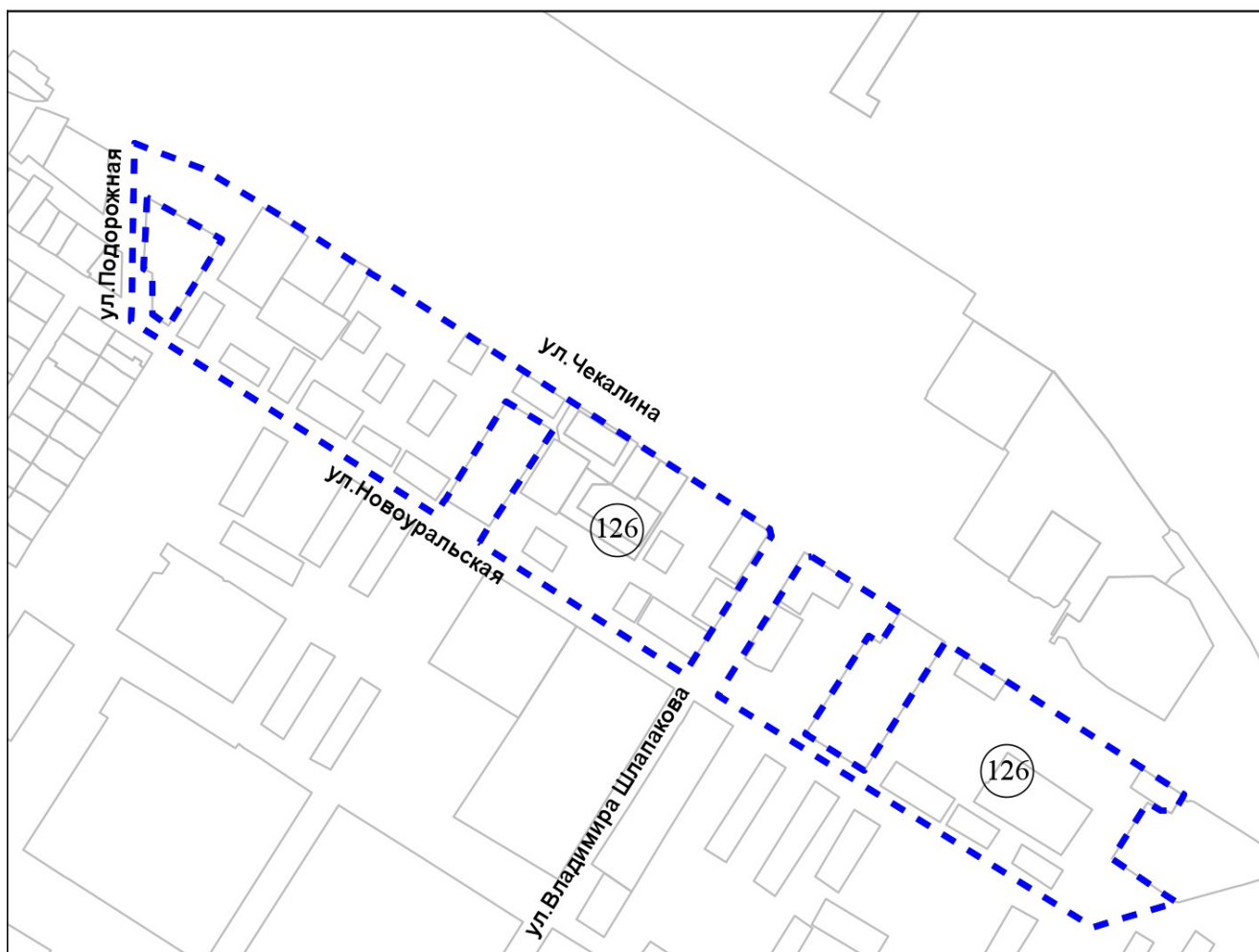


Масштаб 1:7 000

Приложение 126 к карте границ территорий, предусматривающих осуществление комплексного развития территории

Фрагмент карты границ территорий, предусматривающих осуществление комплексного развития территории

126 территория по улице Новоуральской



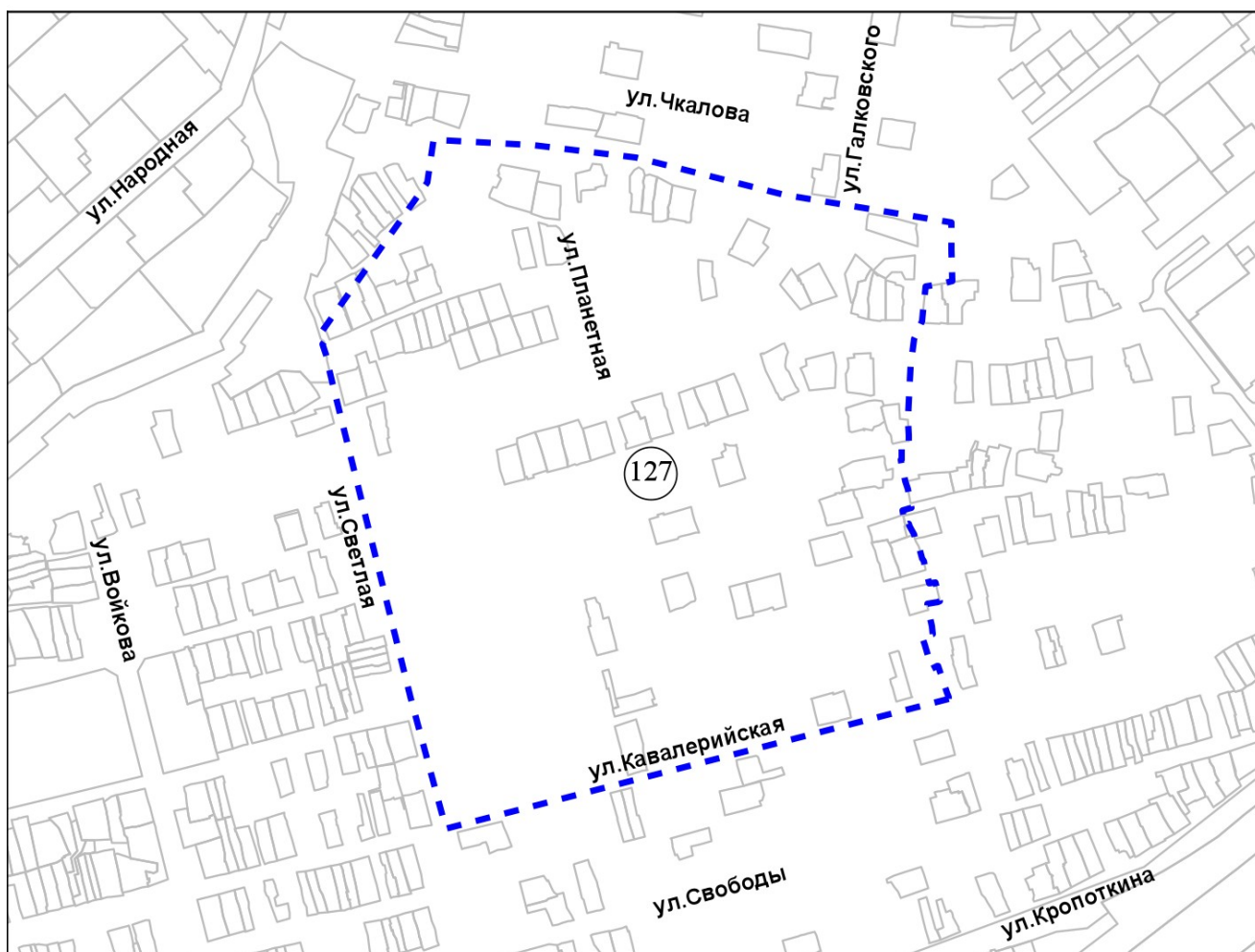
Масштаб 1:9 000

---

Приложение 127 к карте границ территорий, предусматривающих осуществление комплексного развития территории

Фрагмент карты границ территорий, предусматривающих осуществление комплексного развития территории

127 территория по улице Планетной

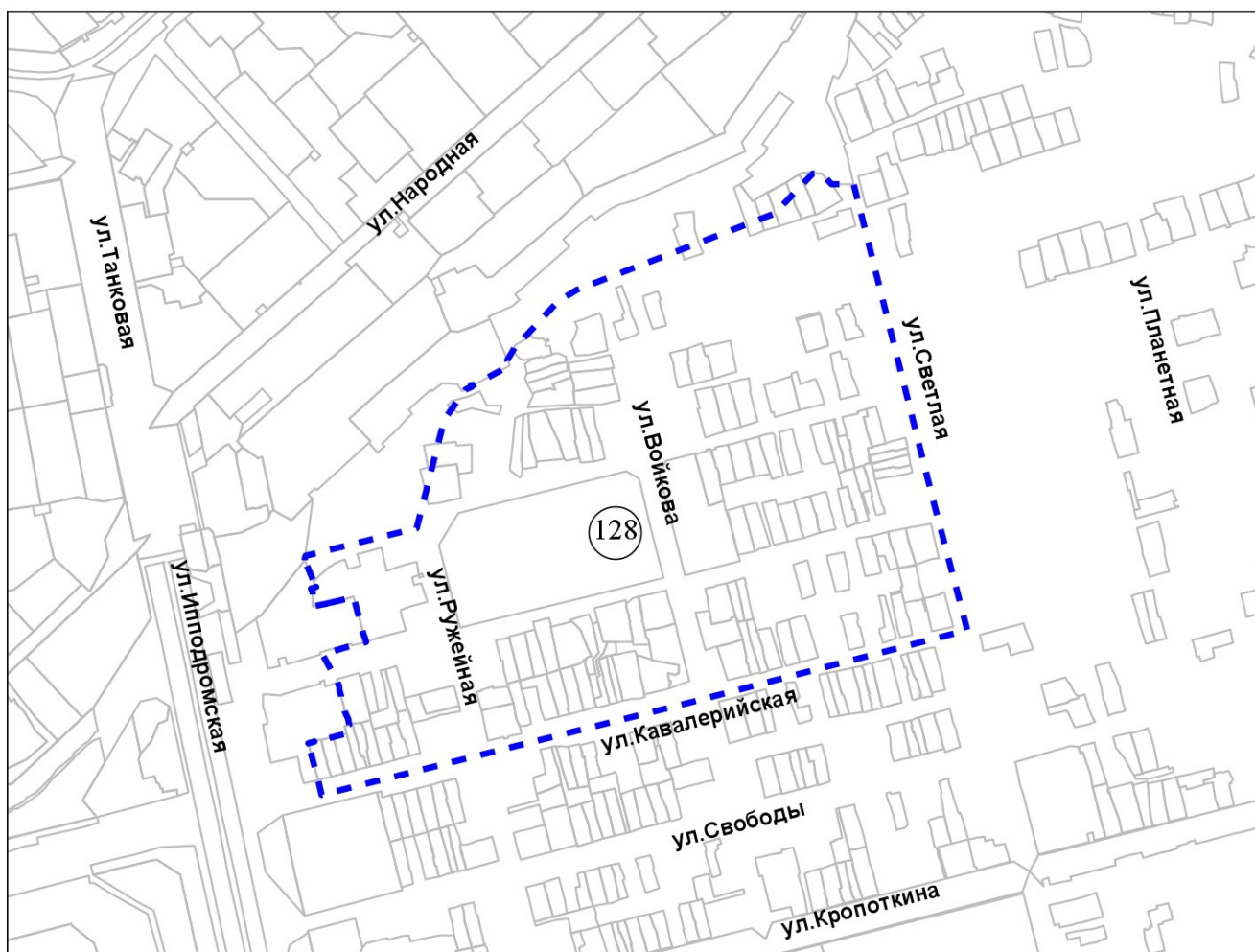


Масштаб 1:10 000

Приложение 128 к карте границ территорий, предусматривающих осуществление комплексного развития территории

Фрагмент карты границ территорий, предусматривающих осуществление комплексного развития территории

128 территория по улице Кавалерийской

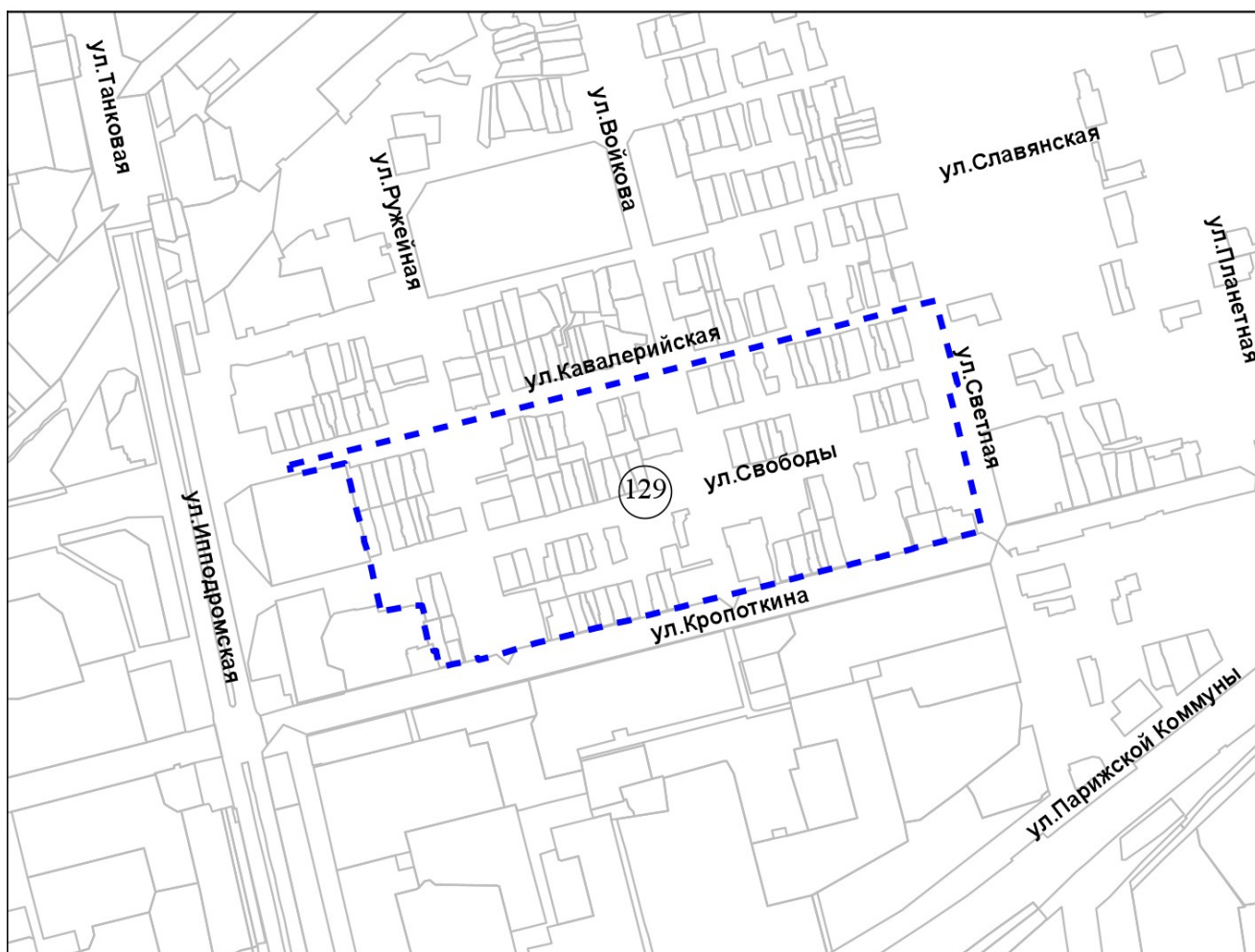


Масштаб 1:10 000

Приложение 129 к карте границ территорий, предусматривающих осуществление комплексного развития территории

Фрагмент карты границ территорий, предусматривающих осуществление комплексного развития территории

129 территория по улице Свободы

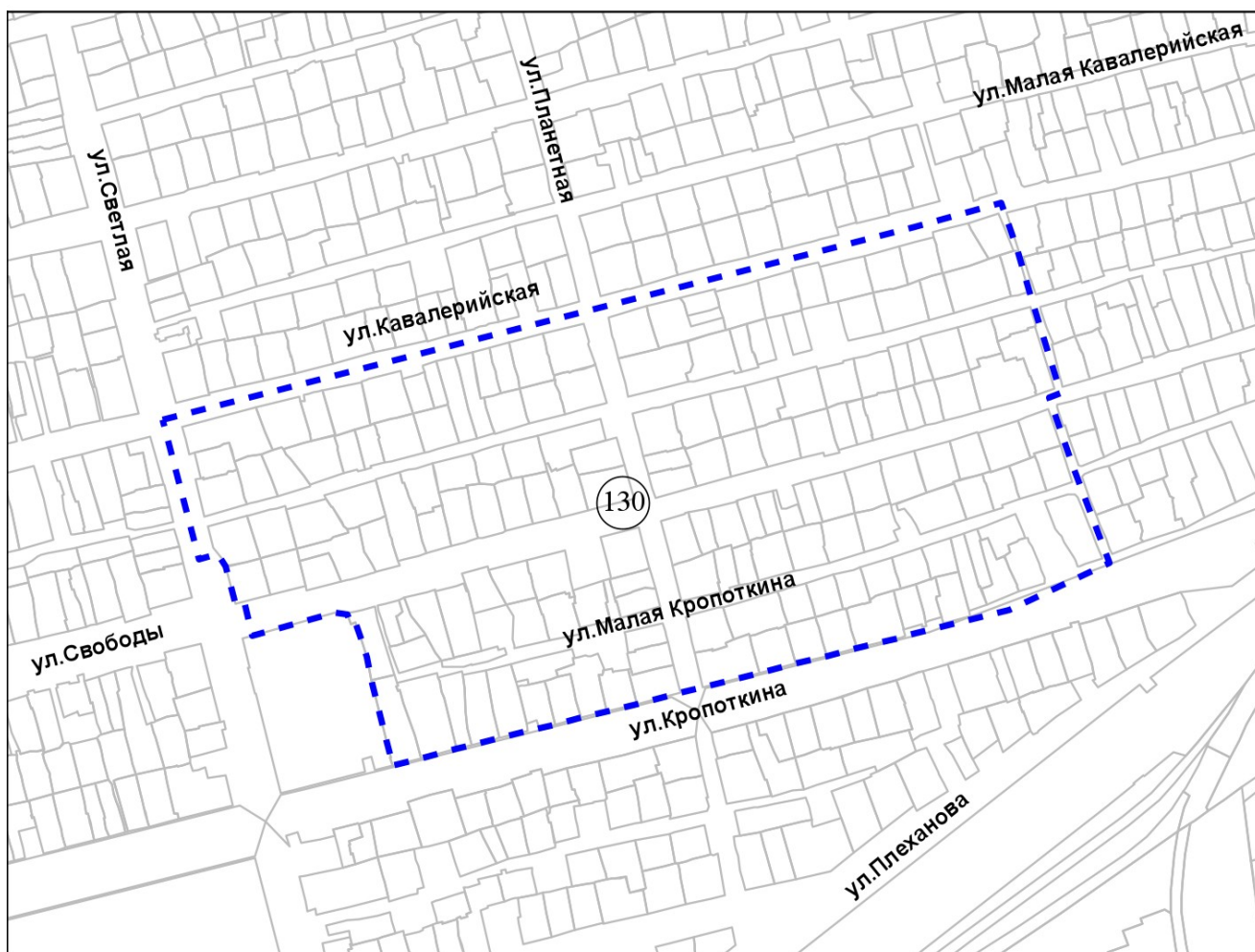


Масштаб 1:10 000

Приложение 130 к карте границ территорий, предусматривающих осуществление комплексного развития территории

Фрагмент карты границ территорий, предусматривающих осуществление комплексного развития территории

130 территория по улице Малой Кропоткина

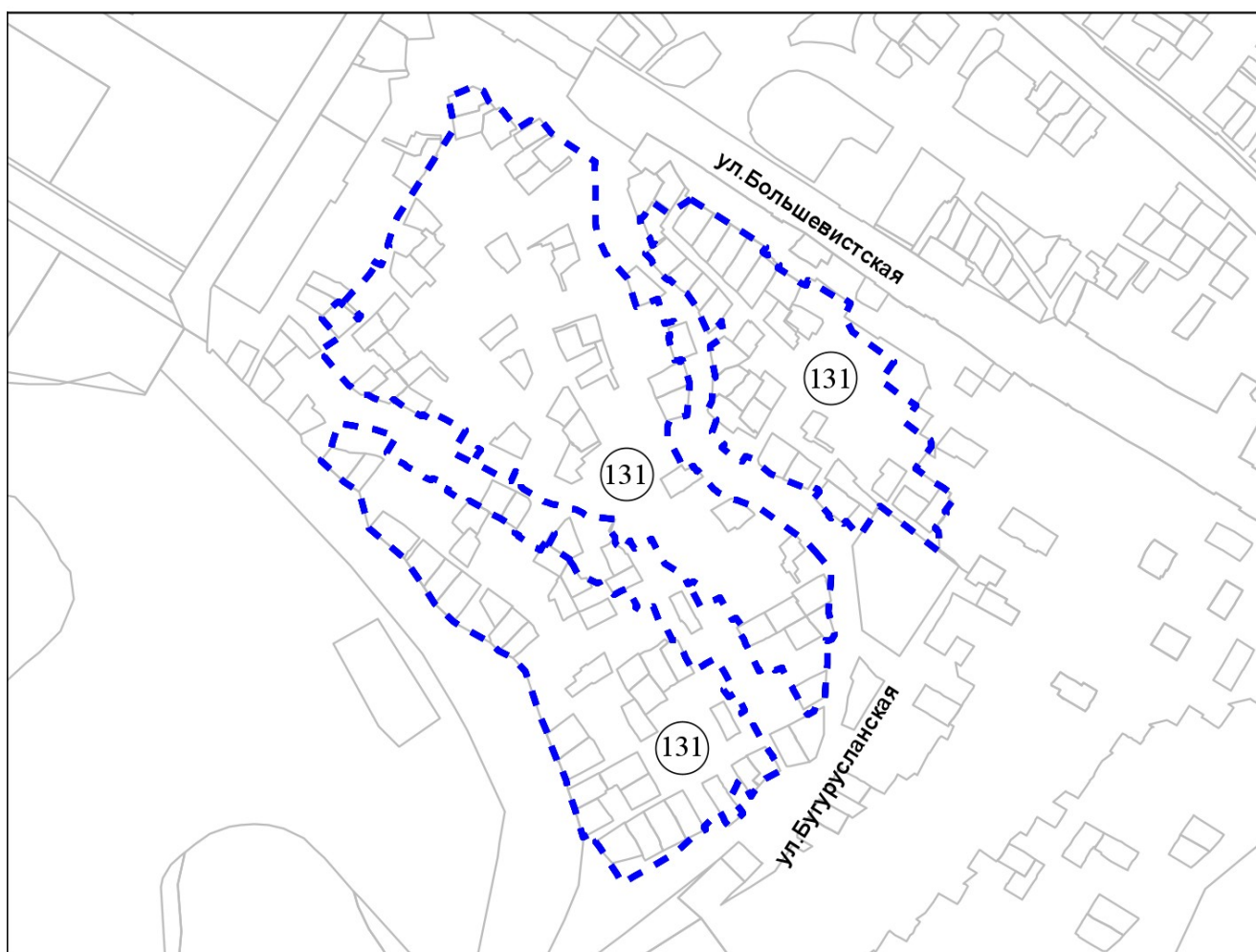


Масштаб 1:6 000

Приложение 131 к карте границ территорий, предусматривающих осуществление комплексного развития территории

Фрагмент карты границ территорий, предусматривающих осуществление комплексного развития территории

131 территория по улице Большевистской

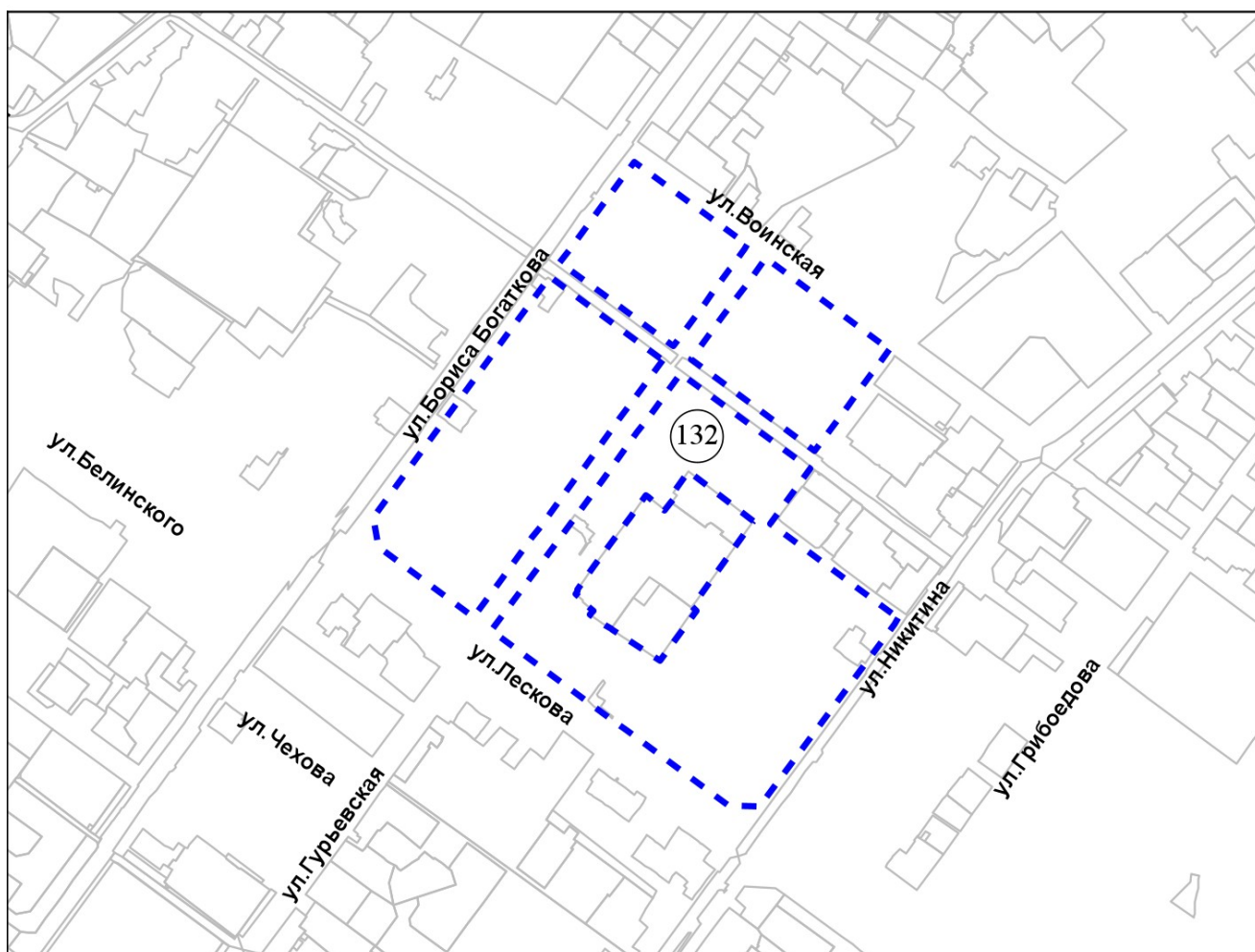


Масштаб 1:10 000

Приложение 132 к карте границ территорий, предусматривающих осуществление комплексного развития территории

Фрагмент карты границ территорий, предусматривающих осуществление комплексного развития территории

- 132 территория, ограниченная улицами Воинской, Никитина, Лескова, Бориса Богаткова

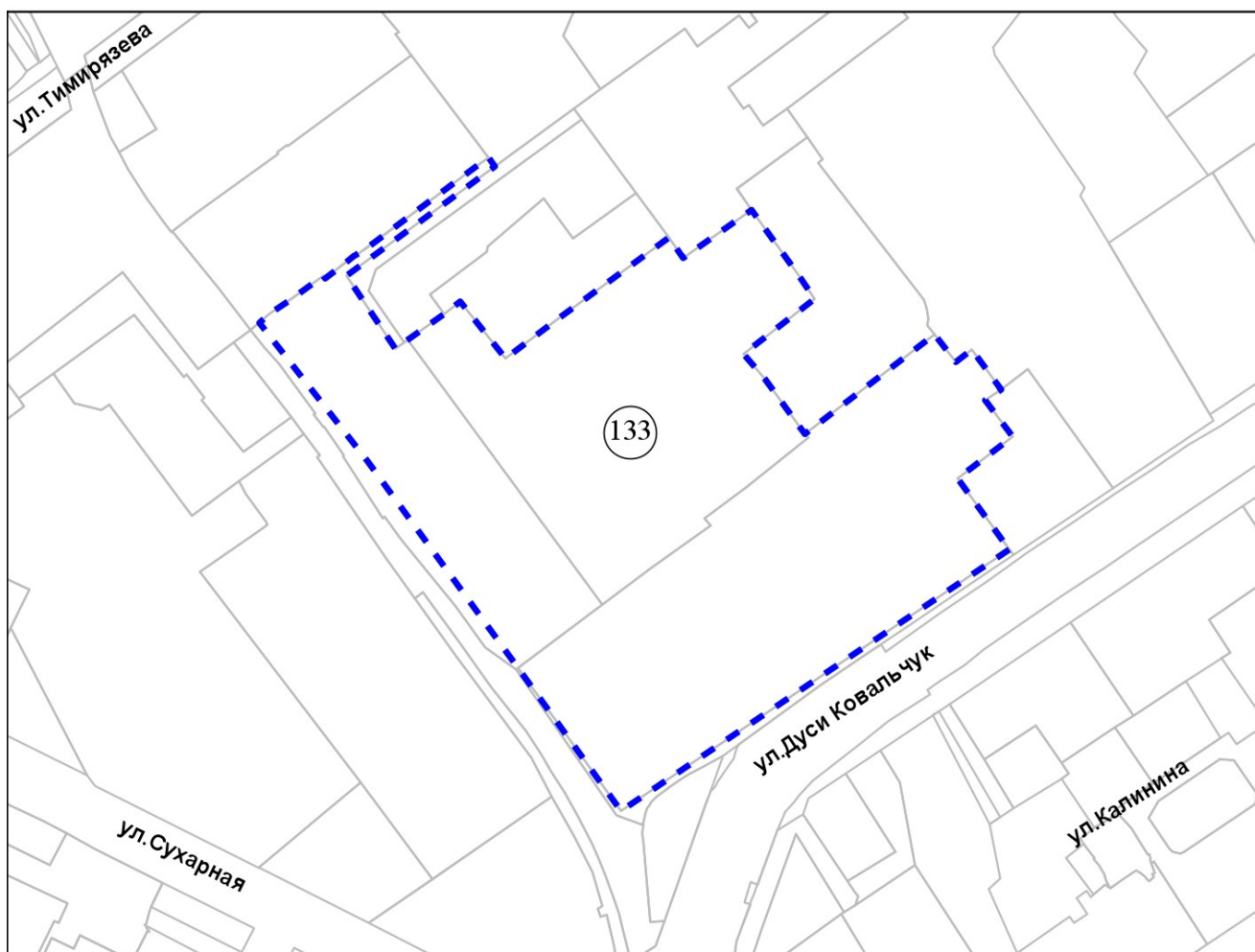


Масштаб 1:15 000

Приложение 133 к карте границ территорий, предусматривающих осуществление комплексного развития территории

Фрагмент карты границ территорий, предусматривающих осуществление комплексного развития территории

133 территория по улице Дуси Ковальчук

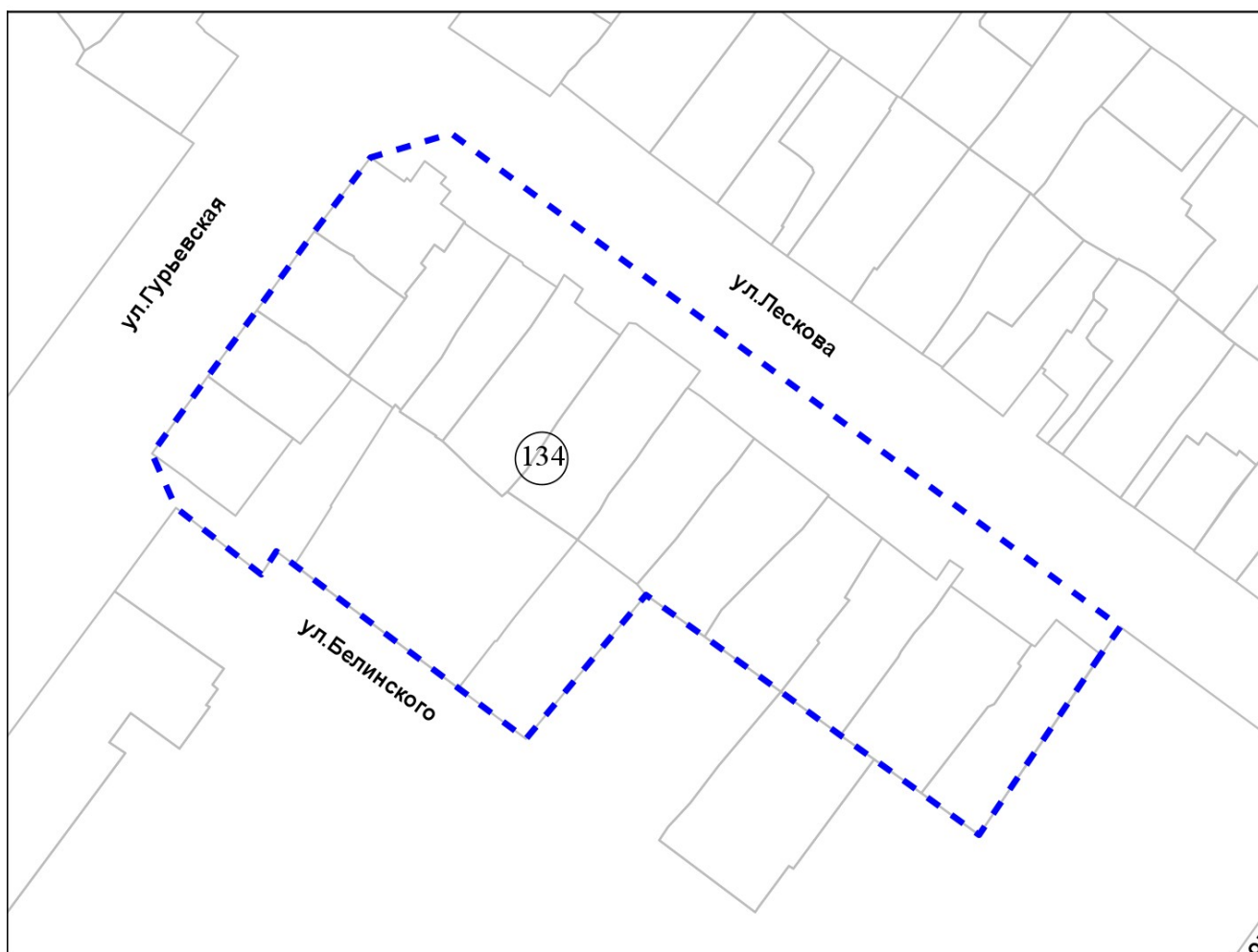


Масштаб 1:5 000

Приложение 134 к карте границ территорий, предусматривающих осуществление комплексного развития территории

Фрагмент карты границ территорий, предусматривающих осуществление комплексного развития территории

134 территория, ограниченная улицами Лескова, Гурьевской, Белинского



Масштаб 1:2 000

Приложение 135 к карте границ территорий, предусматривающих осуществление комплексного развития территории

Фрагмент карты границ территорий, предусматривающих осуществление комплексного развития территории

135 территория по улице Пролетарской

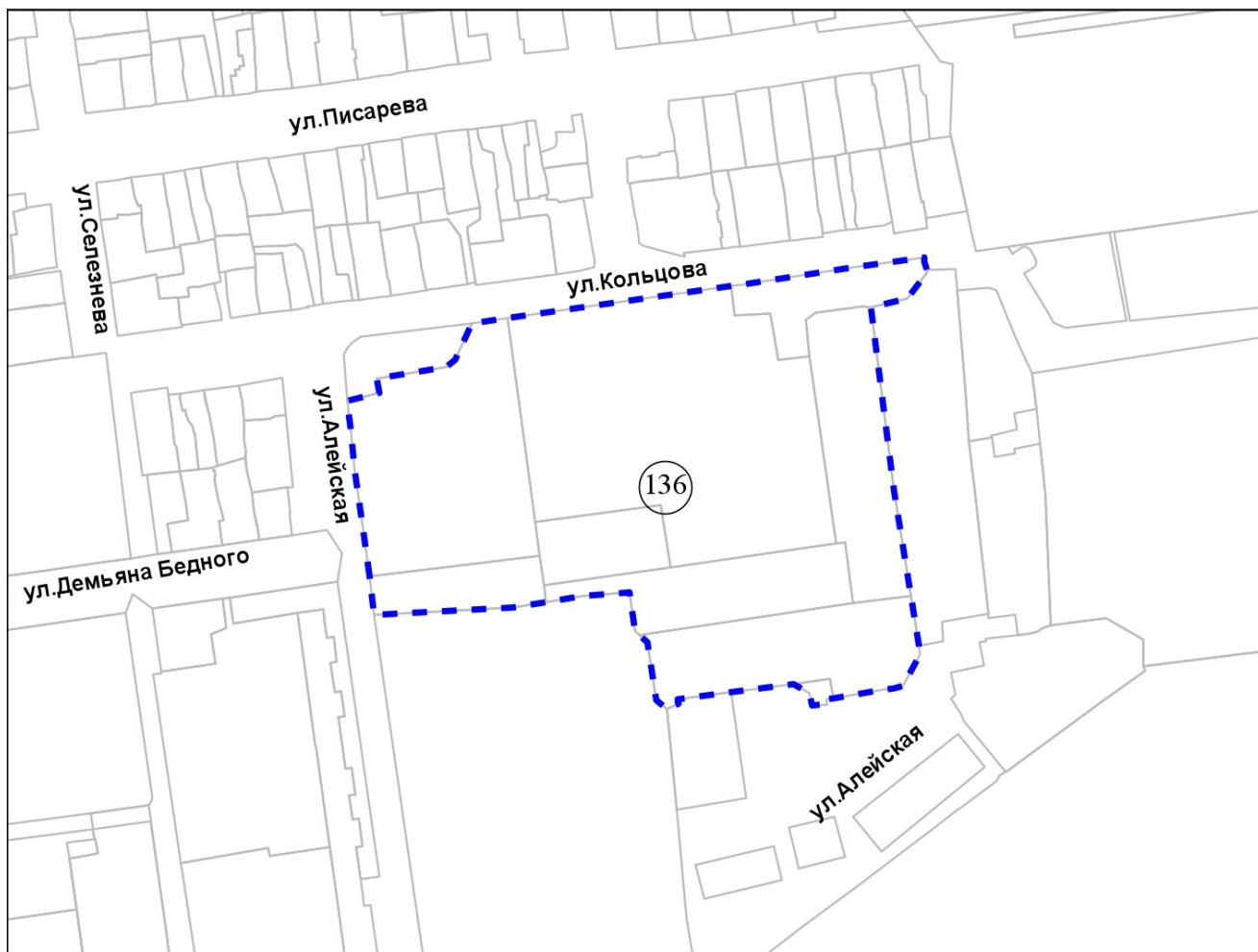


Масштаб 1:5 000

Приложение 136 к карте границ территорий, предусматривающих осуществление комплексного развития территории

Фрагмент карты границ территорий, предусматривающих осуществление комплексного развития территории

136 территория, ограниченная улицами Кольцова, Алейской

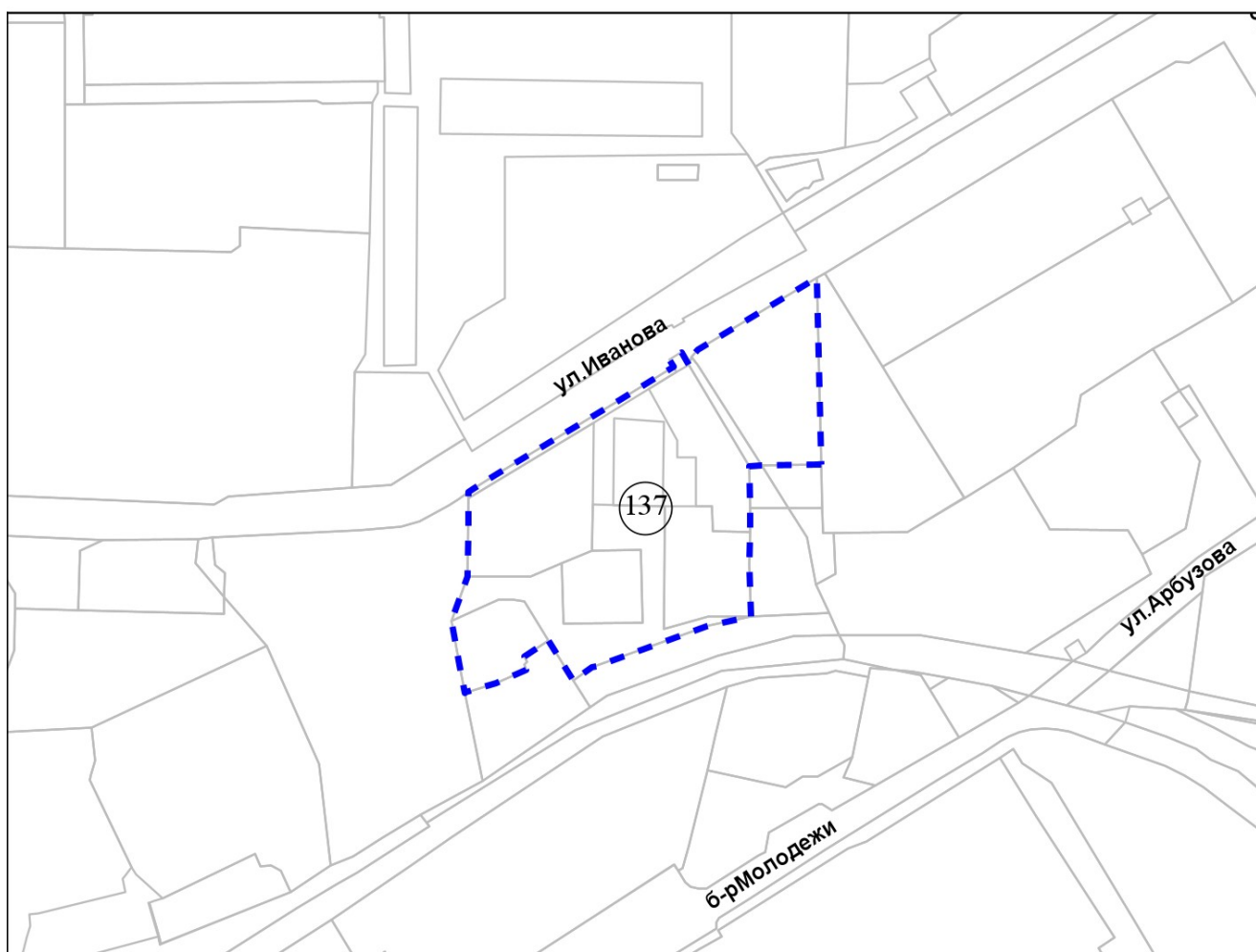


Масштаб 1:5 000

Приложение 137 к карте границ территорий, предусматривающих осуществление комплексного развития территории

Фрагмент карты границ территорий, предусматривающих осуществление комплексного развития территории

137 территория по улице Иванова

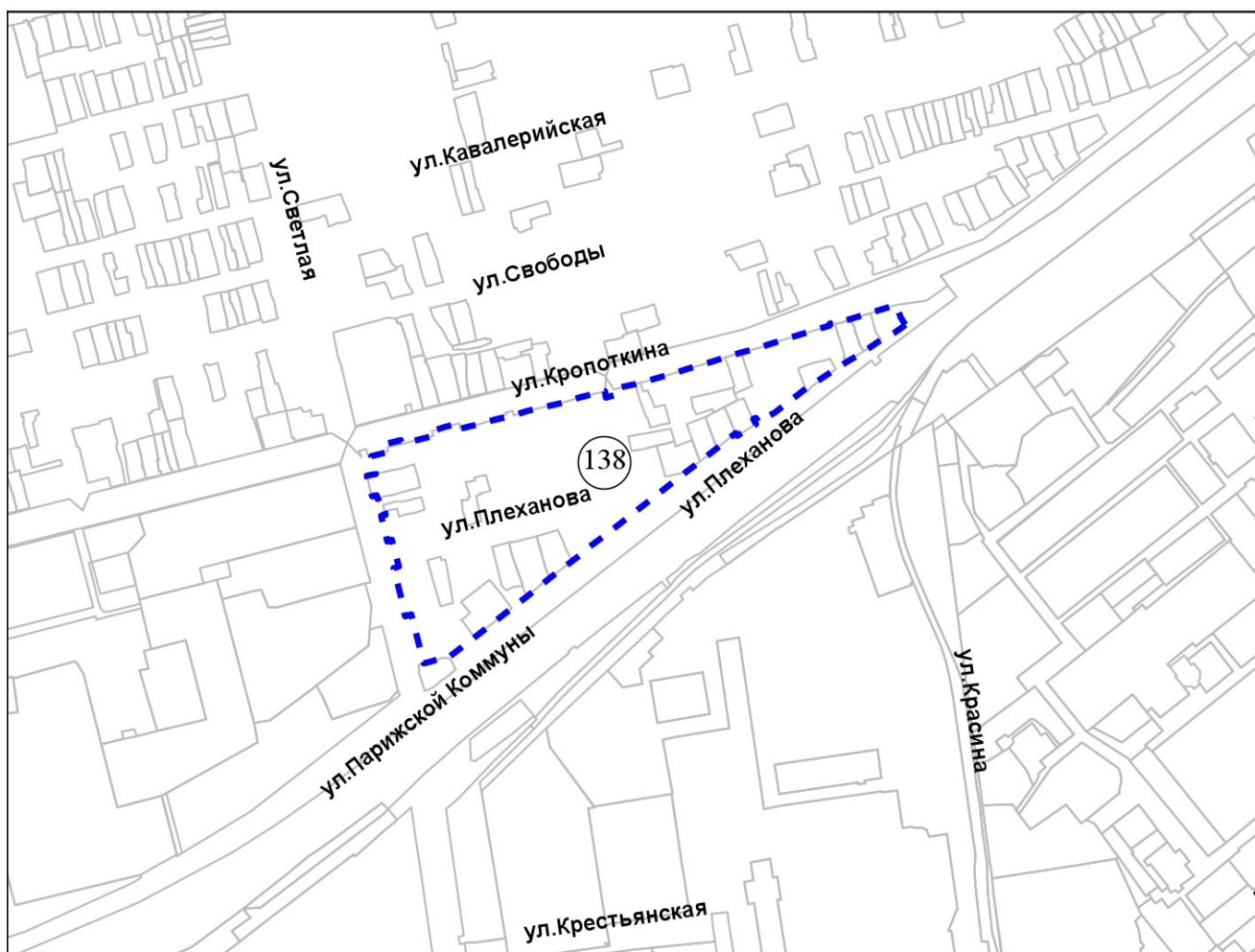


Масштаб 1:5 000

Приложение 138 к карте границ территорий, предусматривающих осуществление комплексного развития территории

Фрагмент карты границ территорий, предусматривающих осуществление комплексного развития территории

138 территория по улице Плеханова

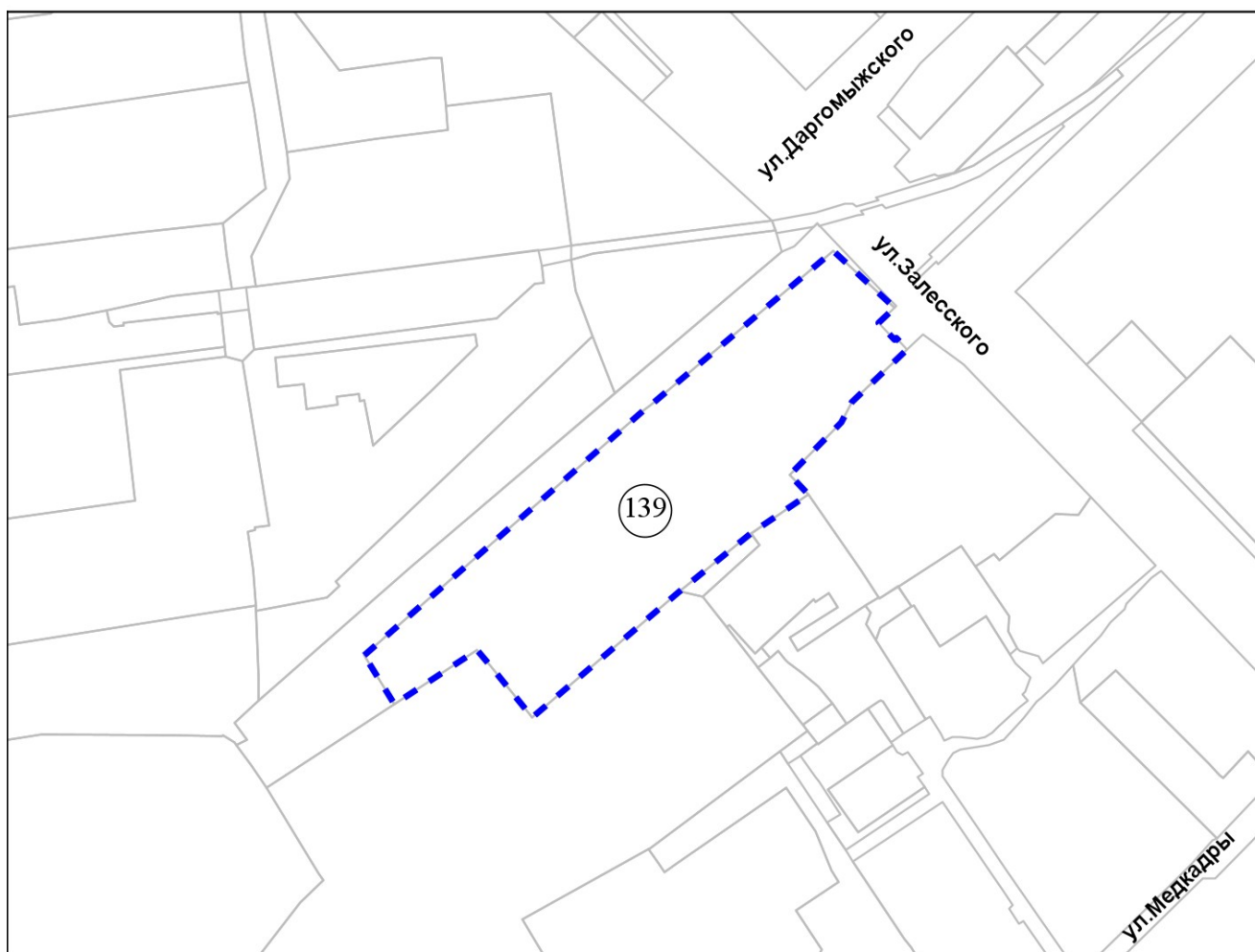


Масштаб 1:10 000

Приложение 139 к карте границ территорий, предусматривающих осуществление комплексного развития территории

Фрагмент карты границ территорий, предусматривающих осуществление комплексного развития территории

139 территория по улице Залесского



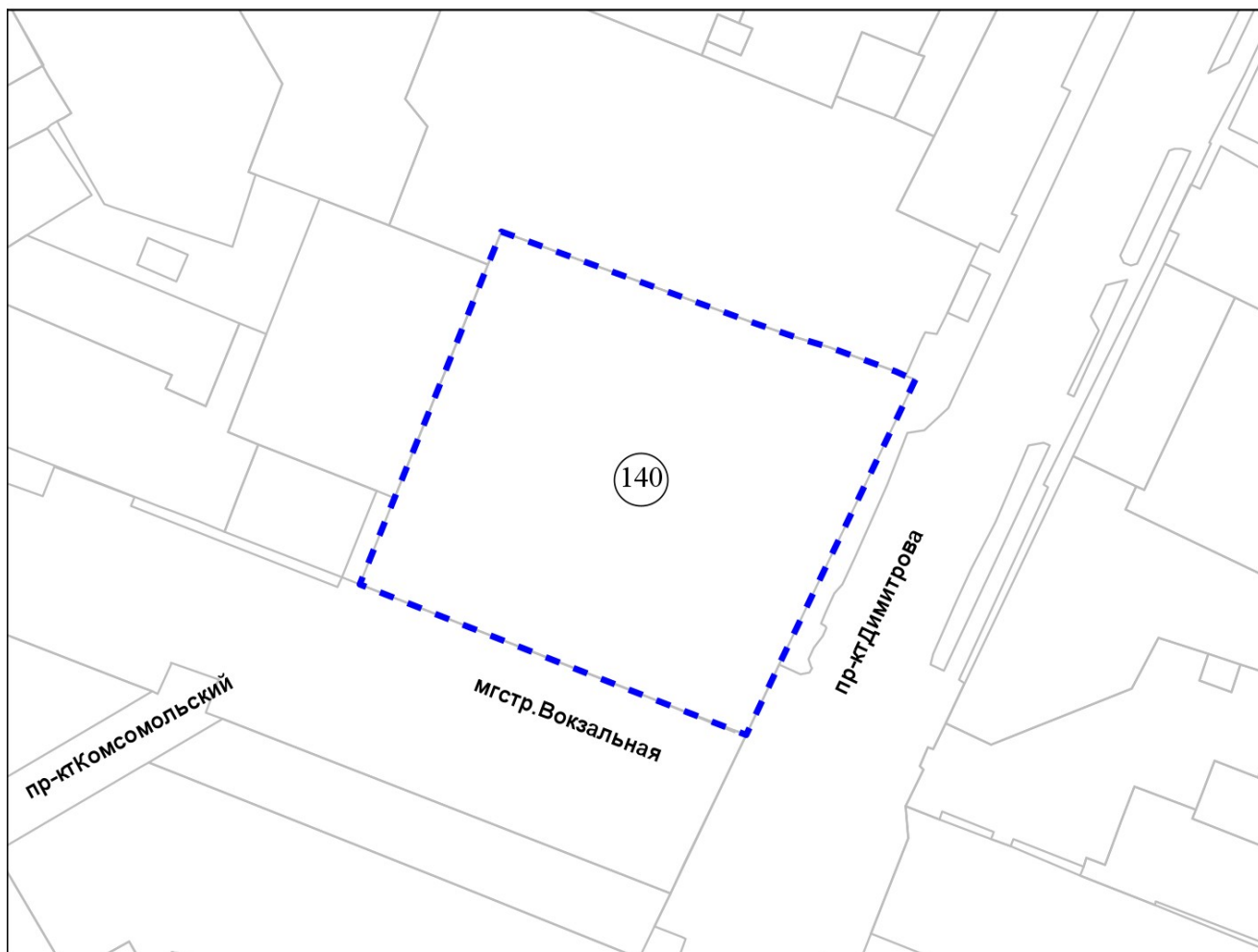
Масштаб 1:5 000

---

Приложение 140 к карте границ территорий, предусматривающих осуществление комплексного развития территории

Фрагмент карты границ территорий, предусматривающих осуществление комплексного развития территории

- 140 территория, ограниченная проспектом Димитрова и Вокзальной магистралью

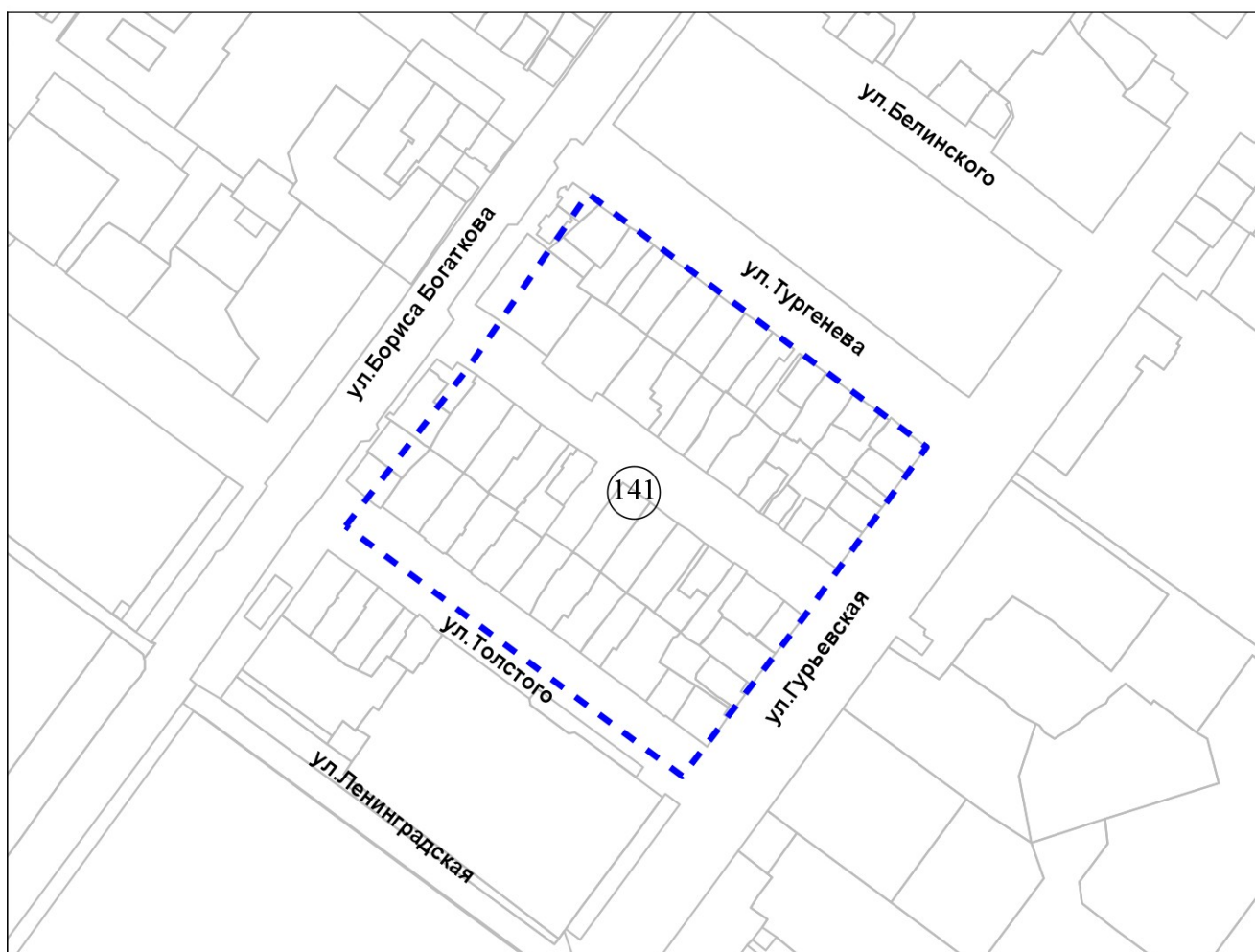


Масштаб 1:3 000

Приложение 141 к карте границ территорий, предусматривающих осуществление комплексного развития территории

Фрагмент карты границ территорий, предусматривающих осуществление комплексного развития территории

- 141 территория, ограниченная улицами Бориса Богаткова, Тургенева, Гурьевской, Толстого

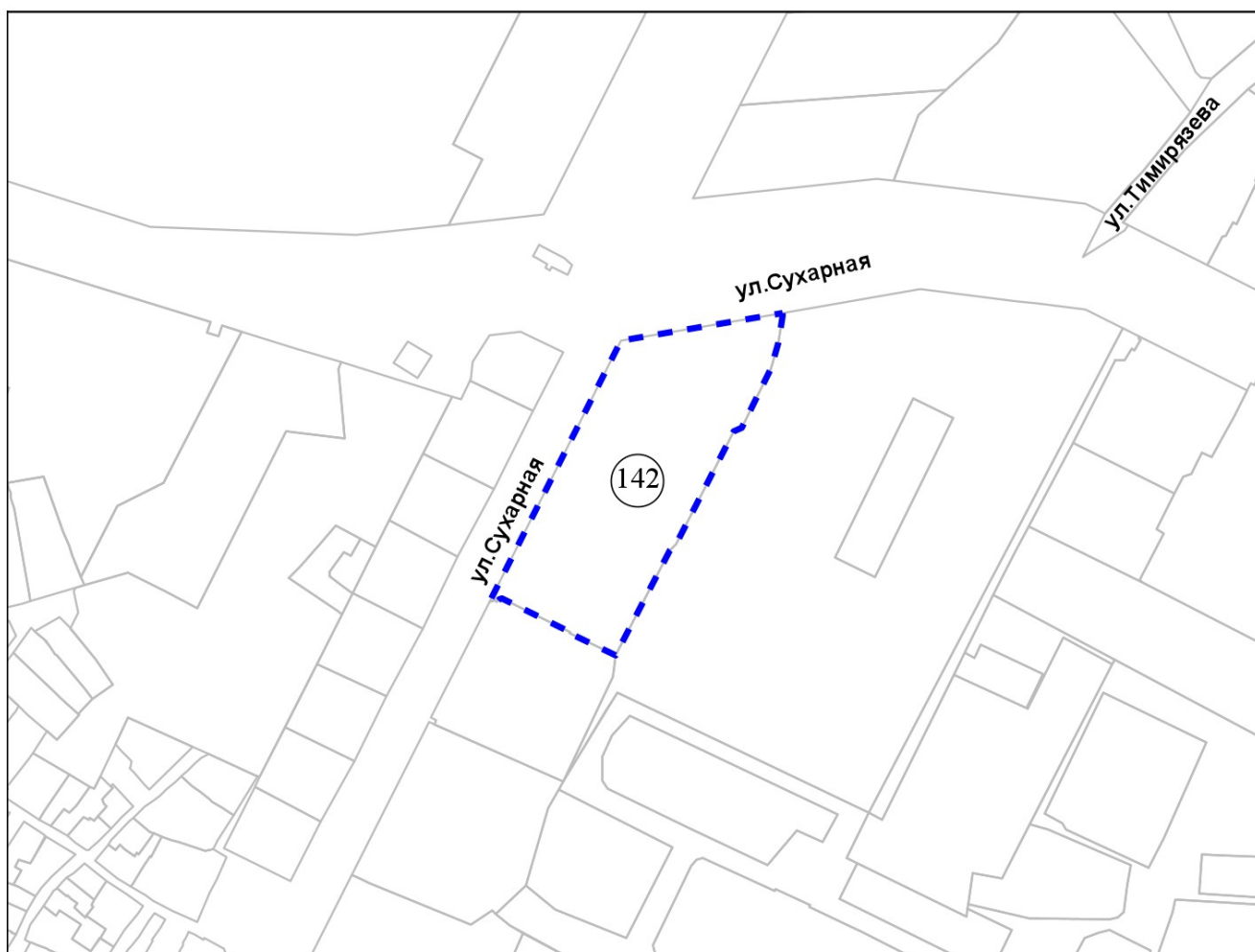


Масштаб 1:5 000

Приложение 142 к карте границ территорий, предусматривающих осуществление комплексного развития территории

Фрагмент карты границ территорий, предусматривающих осуществление комплексного развития территории

142 территория по улице Сухарной

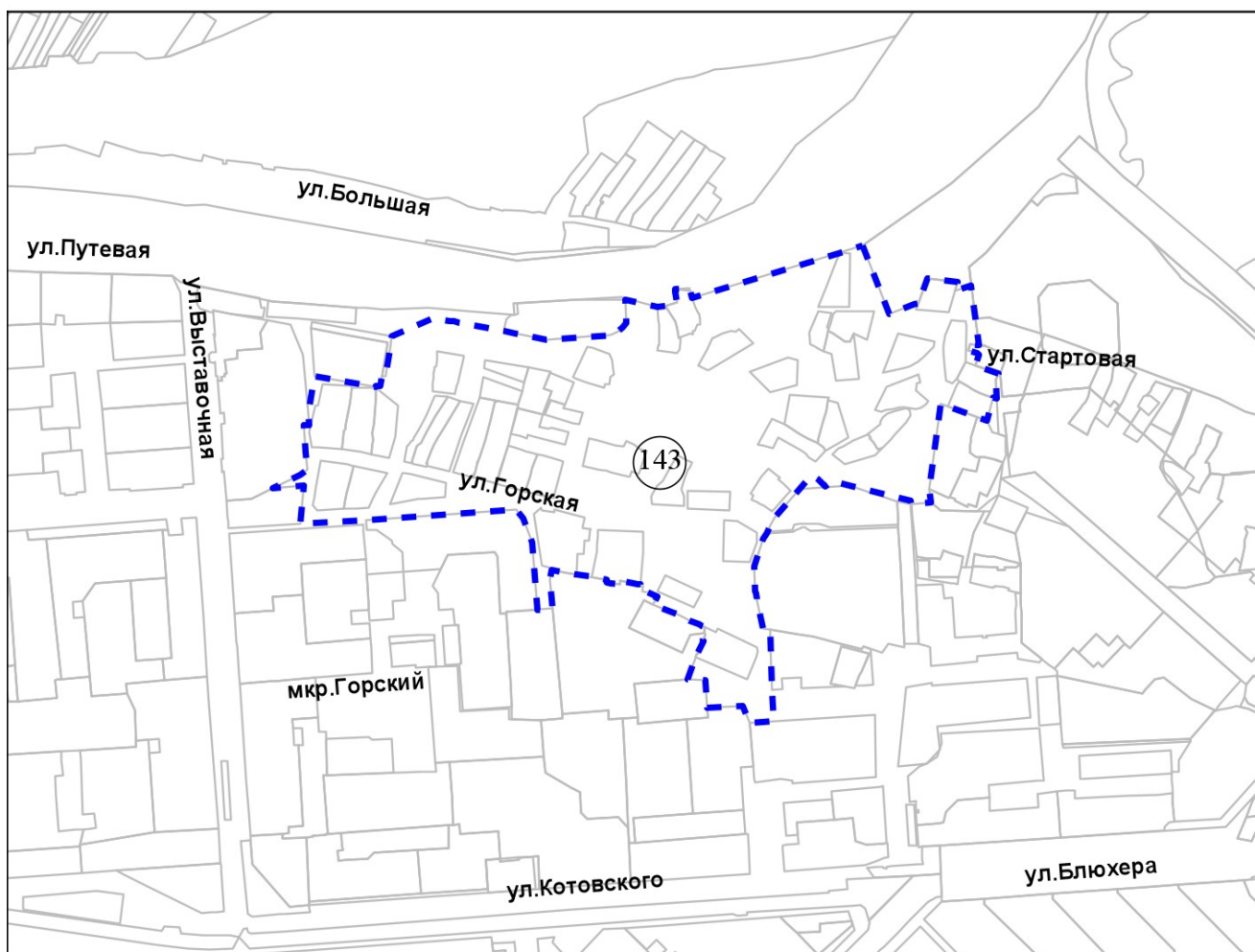


Масштаб 1:5 000

Приложение 143 к карте границ территорий, предусматривающих осуществление комплексного развития территории

Фрагмент карты границ территорий, предусматривающих осуществление комплексного развития территории

143 территория, ограниченная улицами Стартовой, Горской, Выставочной



Масштаб 1:10 000