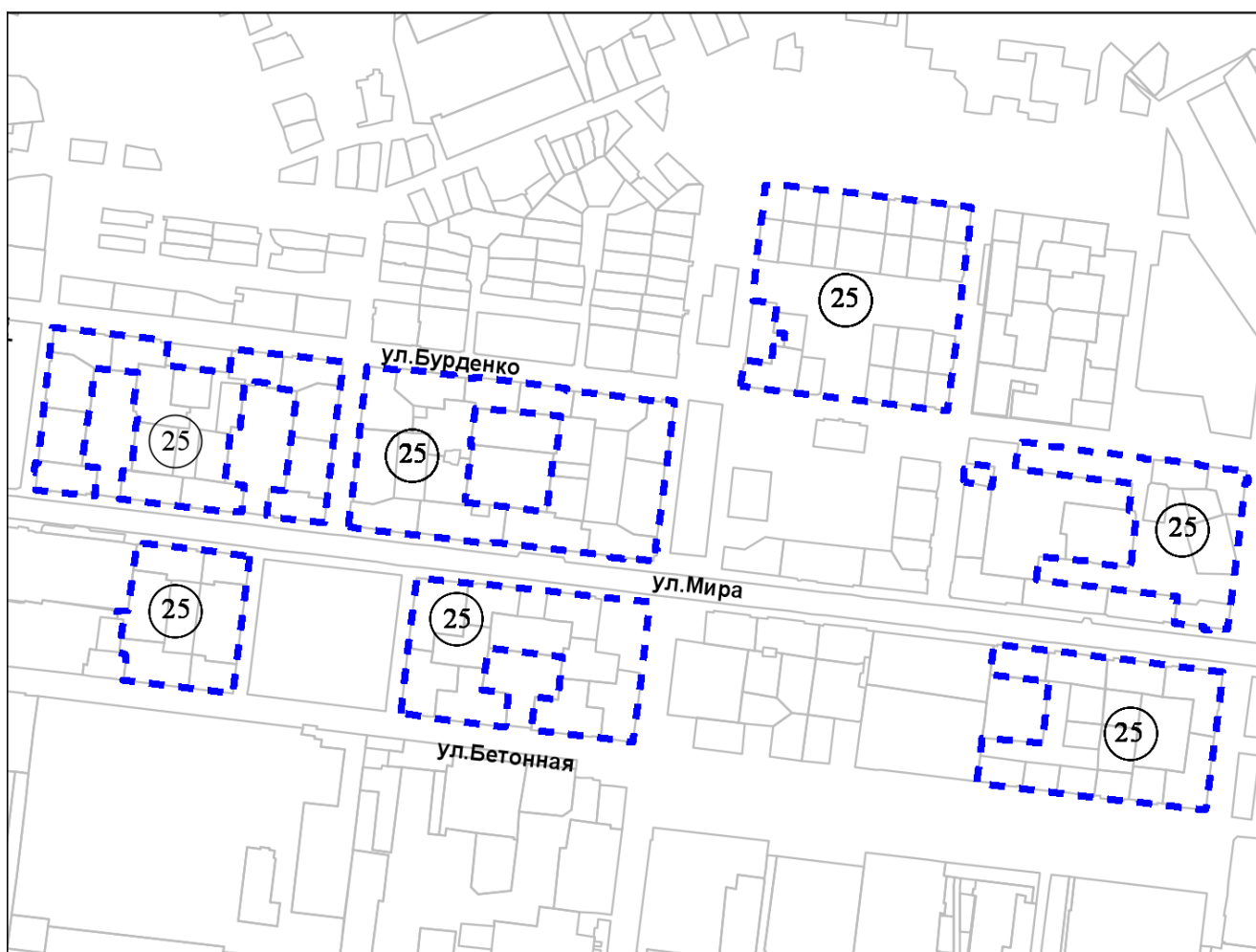


Приложение 25 к карте границ территорий, предусматривающих осуществление комплексного развития территории

Фрагмент карты границ территорий, предусматривающих осуществление комплексного развития территории

25 территория по улице Мира

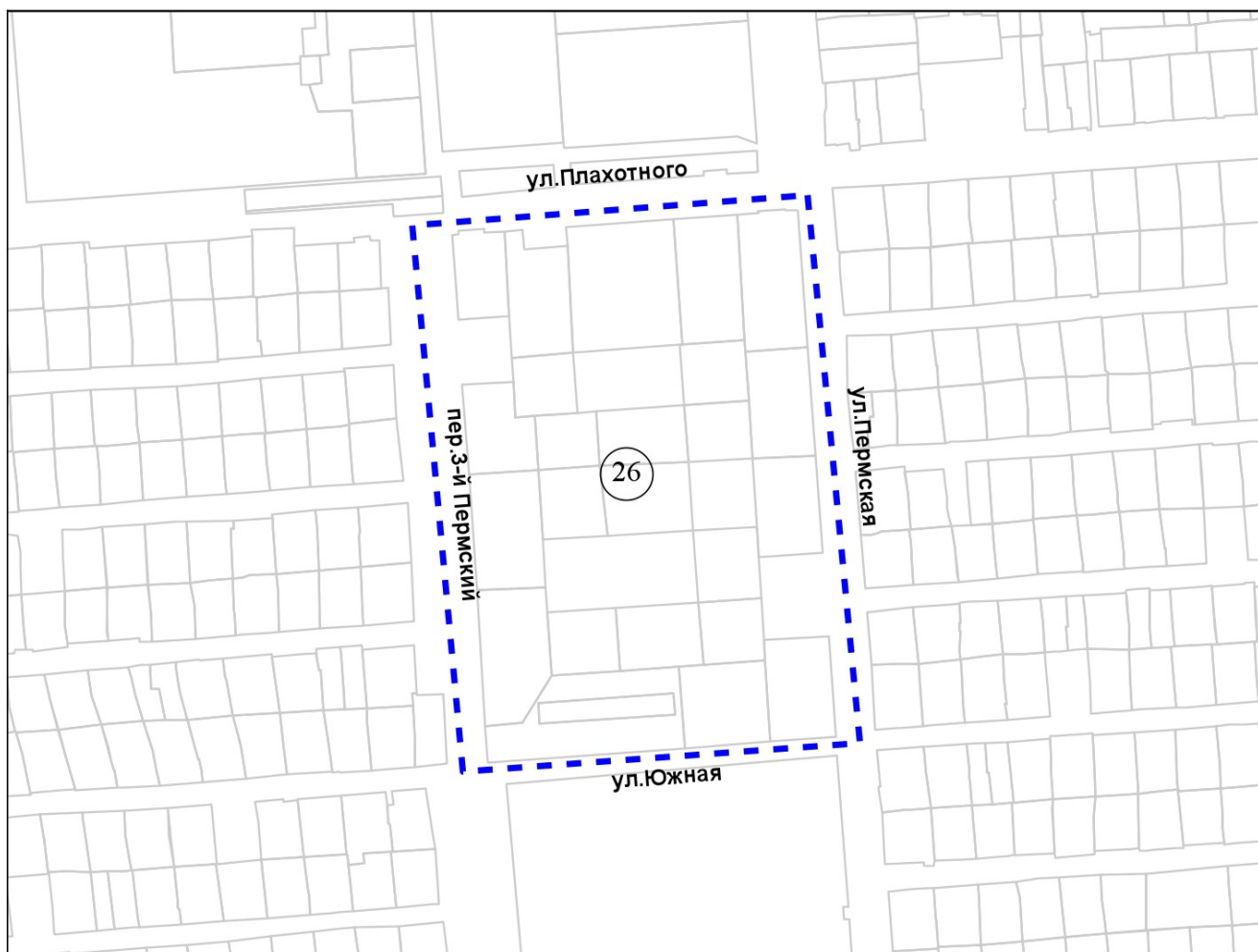


Масштаб 1:10 000

Приложение 26 к карте границ  
территорий, предусматривающих  
осуществление комплексного  
развития территории

Фрагмент карты границ территорий, предусматривающих осуществление  
комплексного развития территории

- 26 территория, ограниченная улицами Южной, Пермской, Плахотного и  
переулком 3-м Пермским



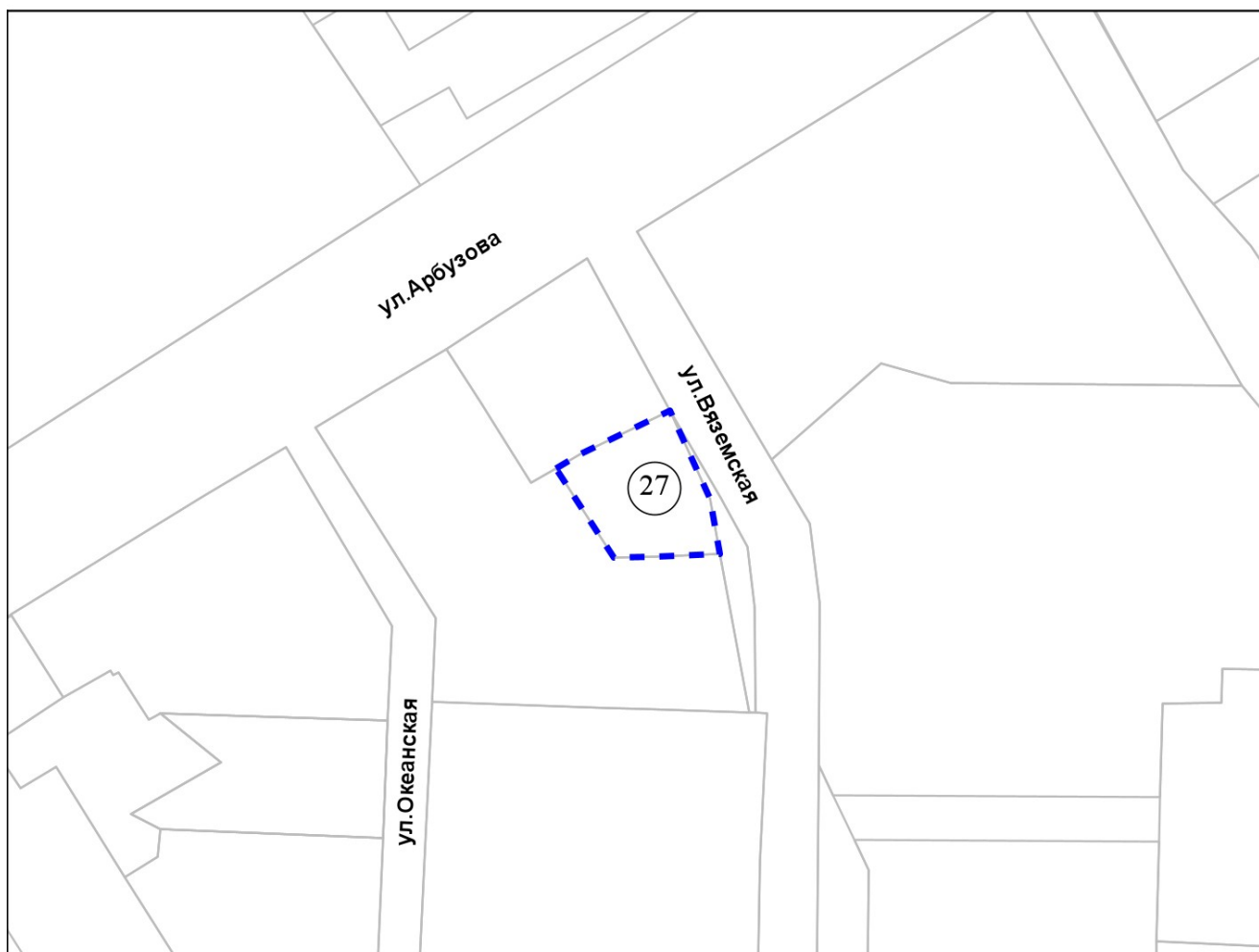
Масштаб 1:5 000

---

Приложение 27 к карте границ  
территорий, предусматривающих  
осуществление комплексного  
развития территории

Фрагмент карты границ территорий, предусматривающих осуществление  
комплексного развития территории

27 территория по улице Вяземской

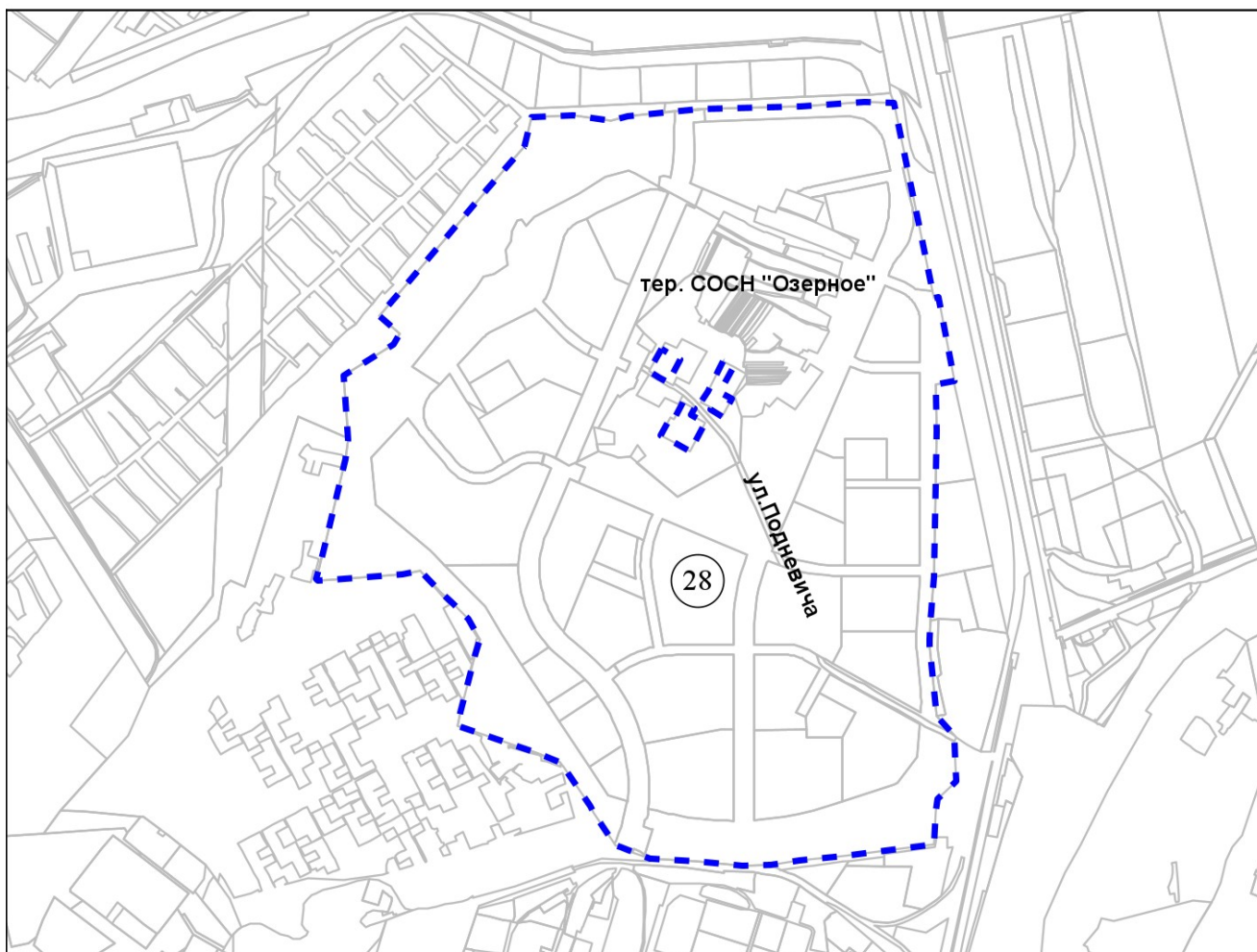


Масштаб 1:3 000

Приложение 28 к карте границ территорий, предусматривающих осуществление комплексного развития территории

Фрагмент карты границ территорий, предусматривающих осуществление комплексного развития территории

28 территория по улице Подневича

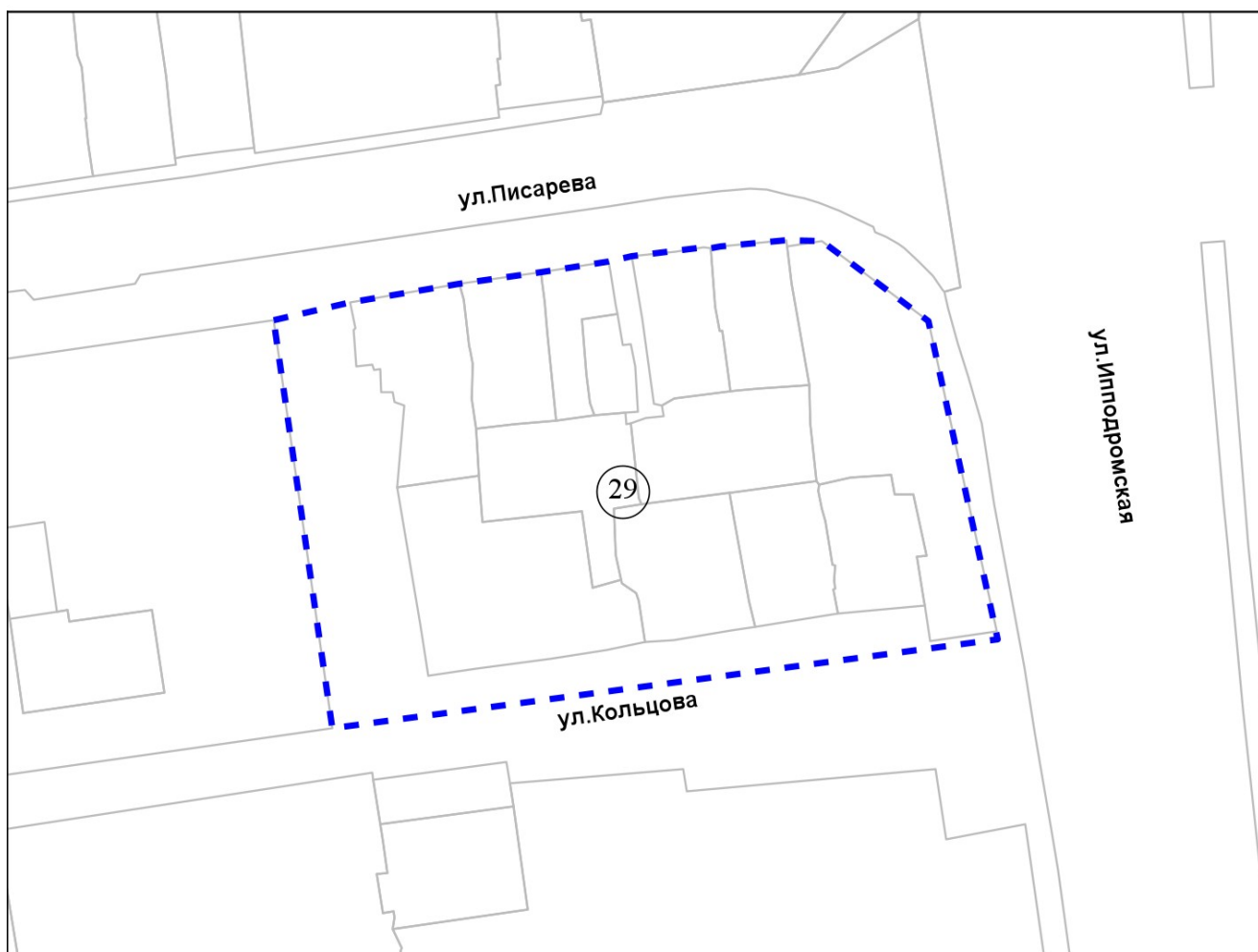


Масштаб 1:25 000

Приложение 29 к карте границ  
территорий, предусматривающих  
осуществление комплексного  
развития территории

Фрагмент карты границ территорий, предусматривающих осуществление  
комплексного развития территории

29 территория, ограниченная улицами Писарева, Ипподромской, Кольцова



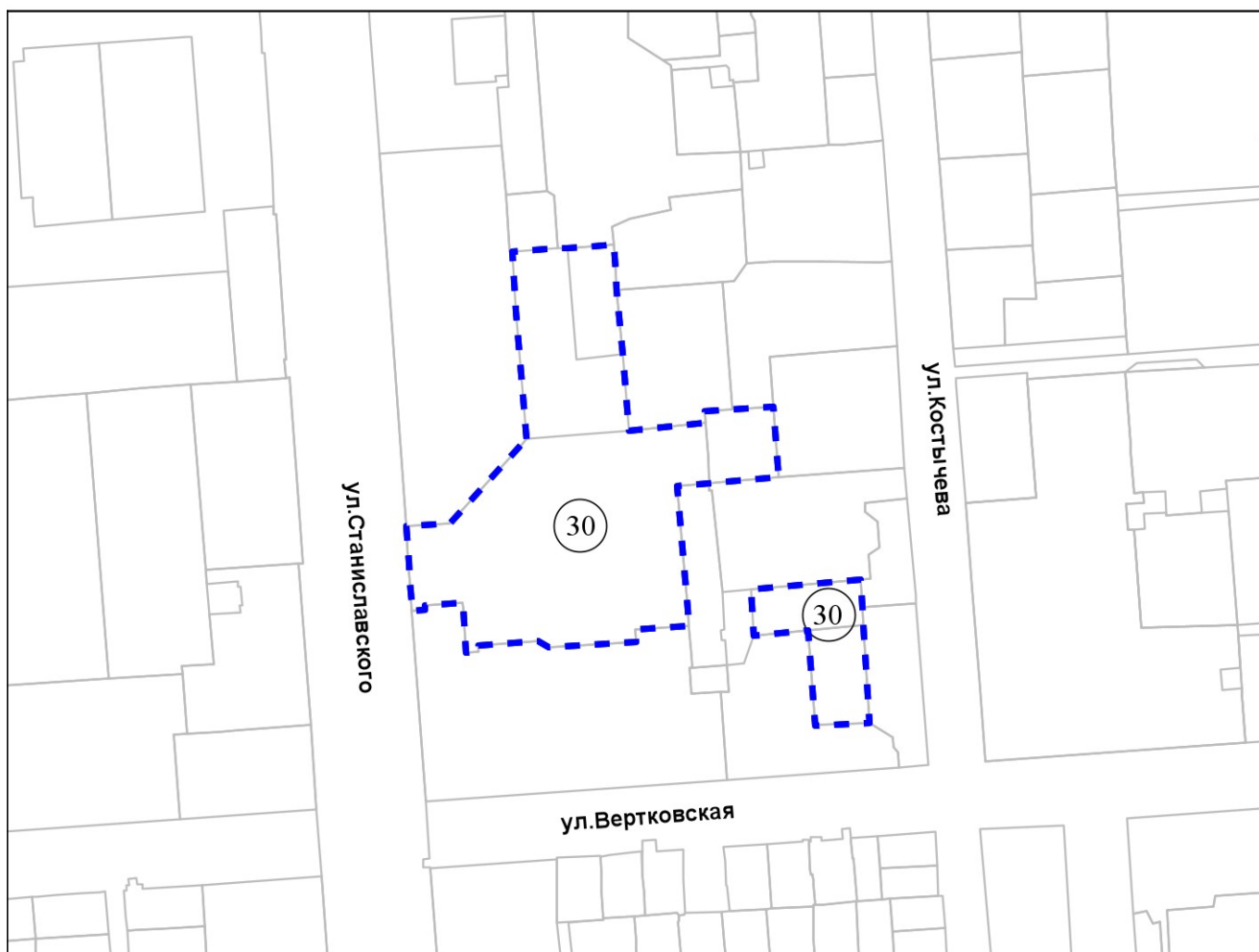
Масштаб 1:2 000

---

Приложение 30 к карте границ территорий, предусматривающих осуществление комплексного развития территории

Фрагмент карты границ территорий, предусматривающих осуществление комплексного развития территории

30 территория по улицам Станиславского, Вертковской, Костычева



Масштаб 1:5 000

Приложение 31 к карте границ территорий, предусматривающих осуществление комплексного развития территории

Фрагмент карты границ территорий, предусматривающих осуществление комплексного развития территории

31 территория по улице Днепровской



Масштаб 1:5 000

Приложение 32 к карте границ территорий, предусматривающих осуществление комплексного развития территории

Фрагмент карты границ территорий, предусматривающих осуществление комплексного развития территории

32 территория по улице Хилокской

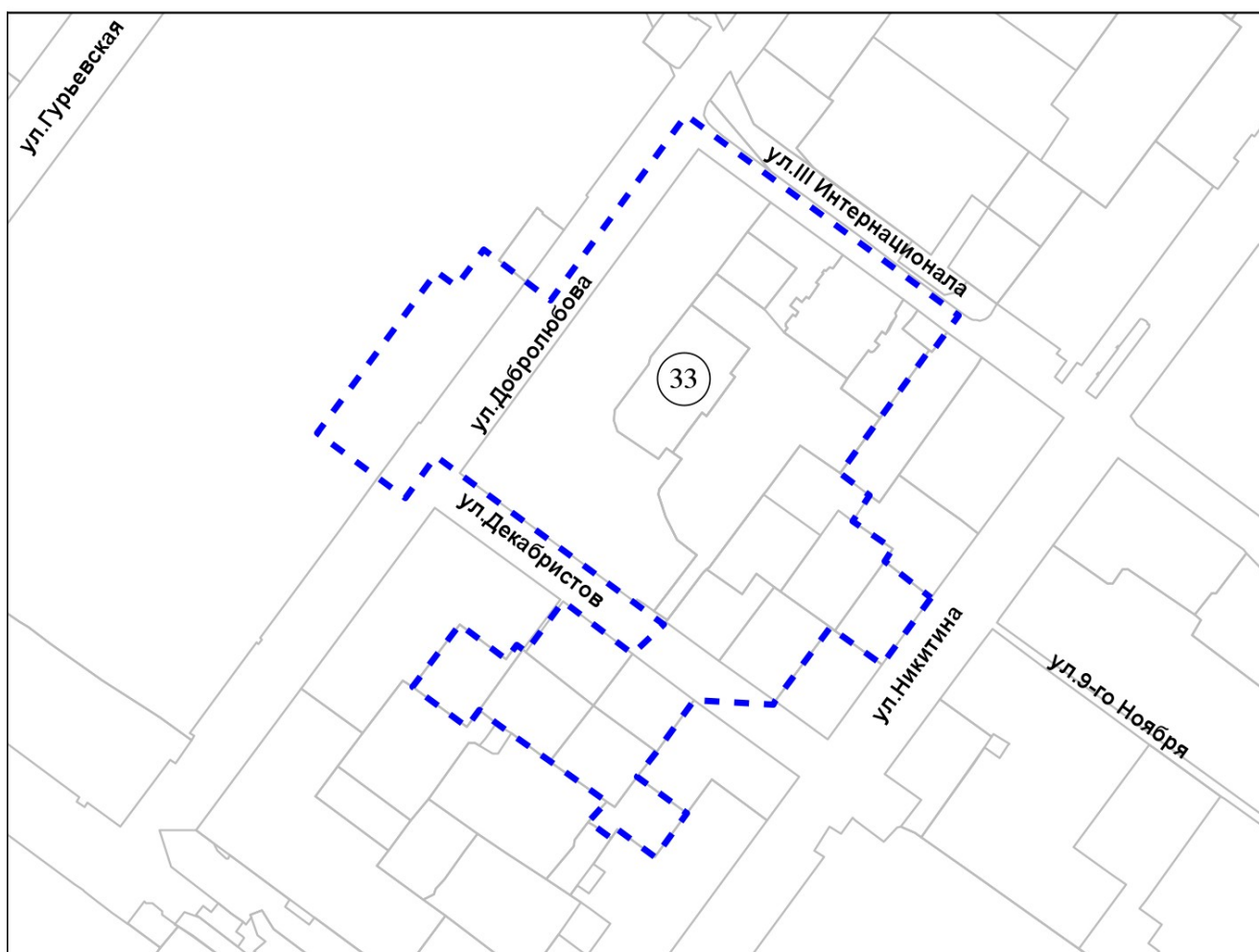


Масштаб 1:5 000

Приложение 33 к карте границ территорий, предусматривающих осуществление комплексного развития территории

Фрагмент карты границ территорий, предусматривающих осуществление комплексного развития территории

- 33 территория, ограниченная улицами Никитина, Добролюбова, III Интернационала

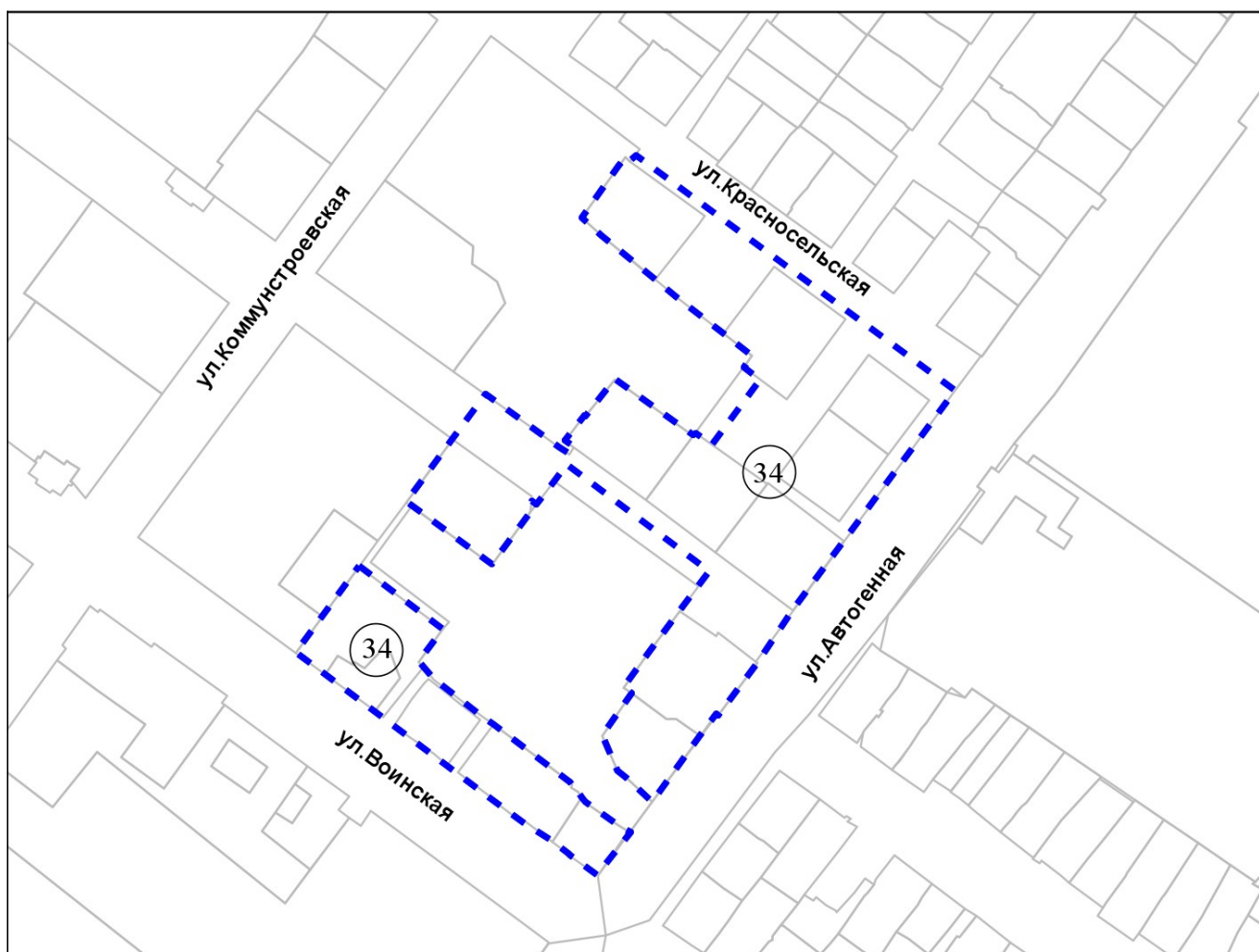


Масштаб 1:5 000

Приложение 34 к карте границ территорий, предусматривающих осуществление комплексного развития территории

Фрагмент карты границ территорий, предусматривающих осуществление комплексного развития территории

- 34 территория, ограниченная улицами Красносельской, Автогенной, Воинской, Коммунарской

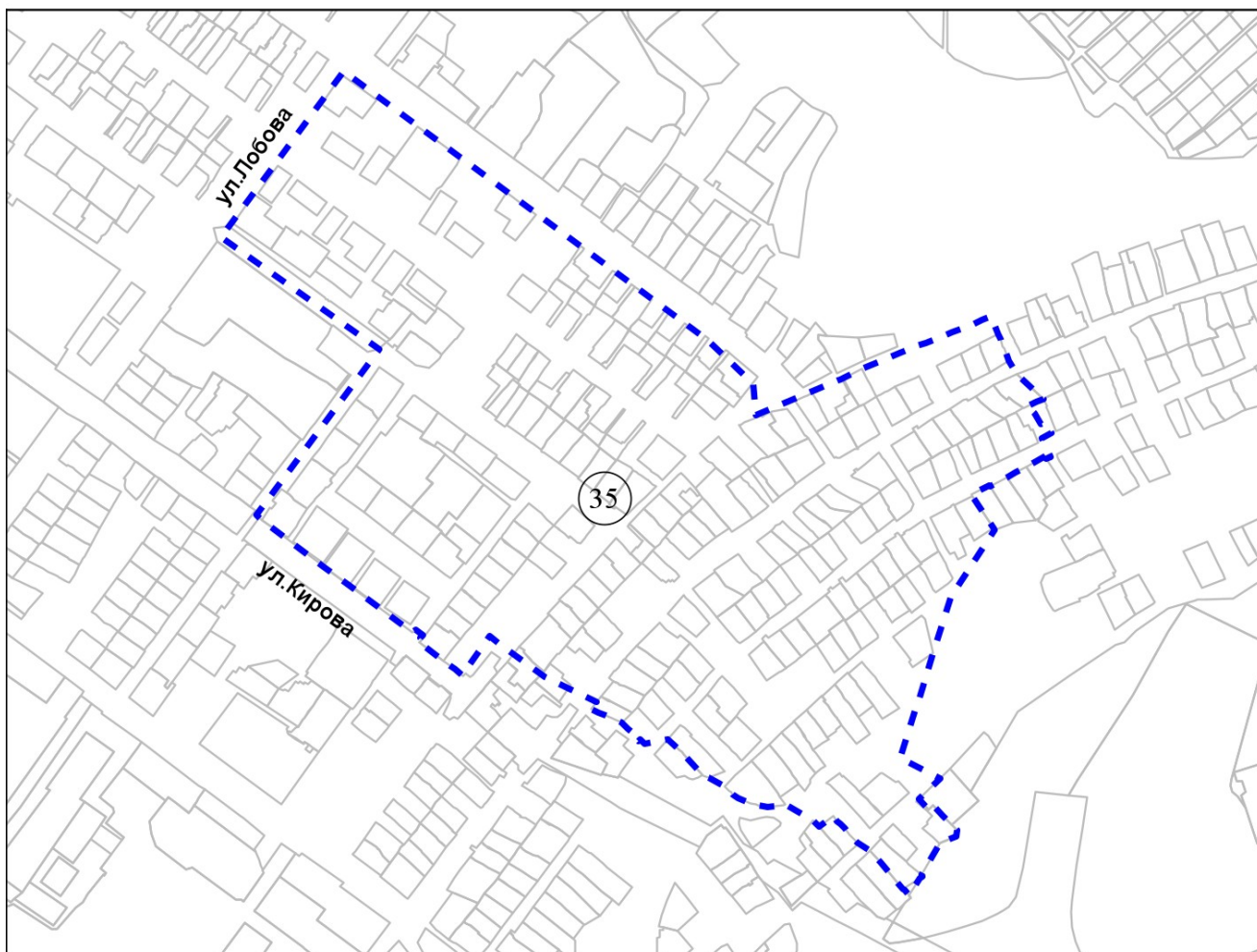


Масштаб 1:4 000

Приложение 35 к карте границ  
территорий, предусматривающих  
осуществление комплексного  
развития территории

Фрагмент карты границ территорий, предусматривающих осуществление  
комплексного развития территории

35 территория по улицам Кирова, Лобова



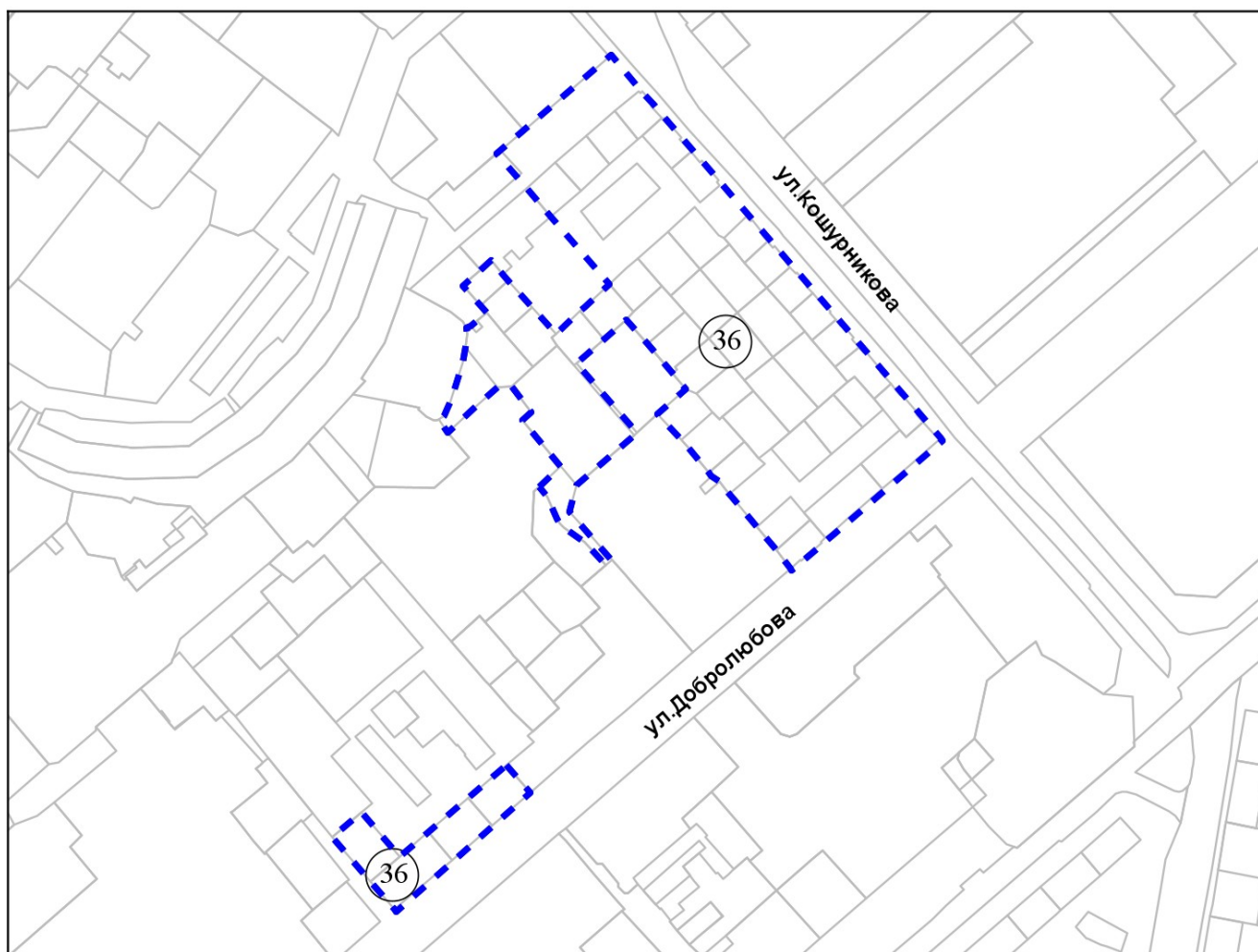
Масштаб 1:10 000

---

Приложение 36 к карте границ территорий, предусматривающих осуществление комплексного развития территории

Фрагмент карты границ территорий, предусматривающих осуществление комплексного развития территории

36 территория по улице Добролюбова

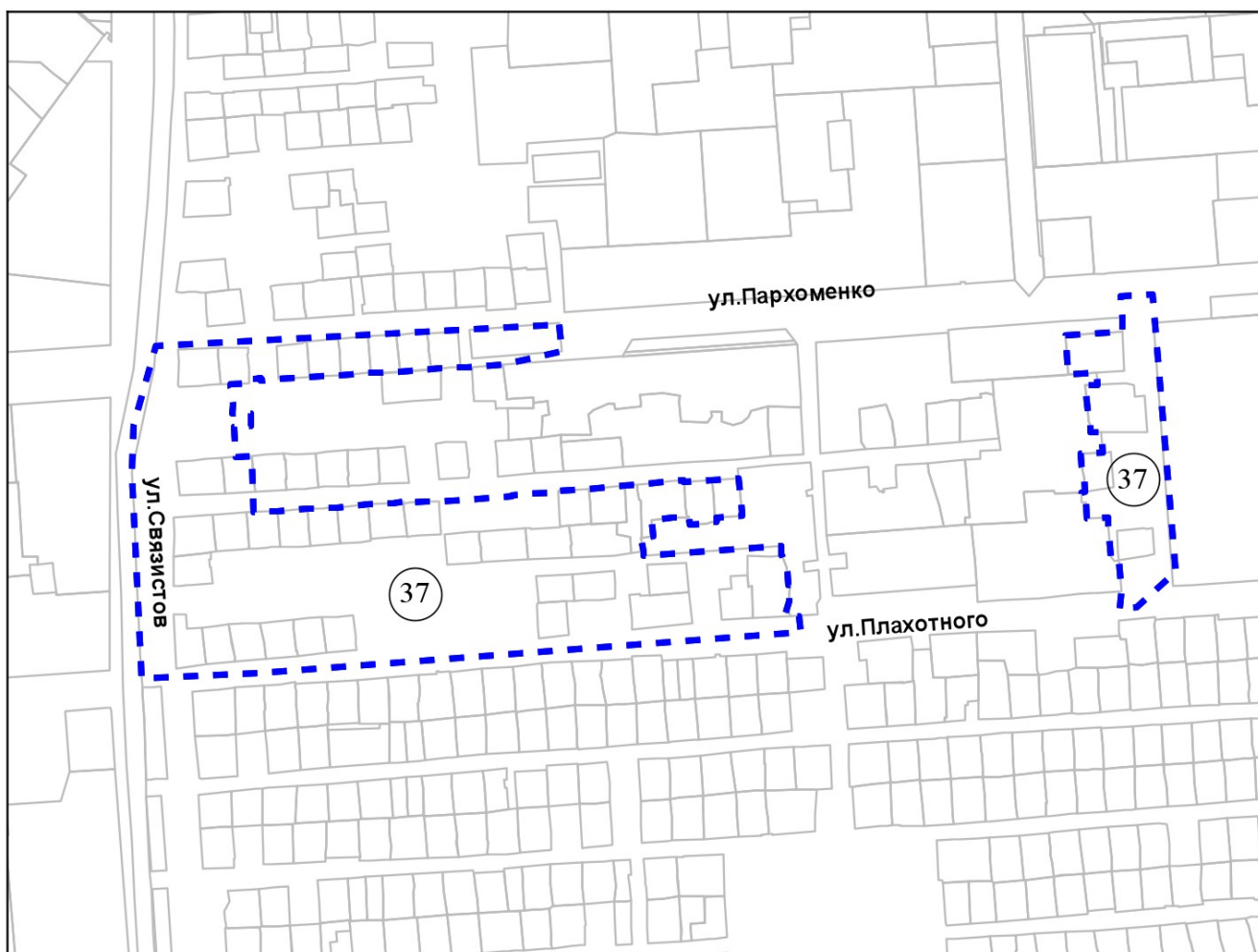


Масштаб 1:8 000

Приложение 37 к карте границ территорий, предусматривающих осуществление комплексного развития территории

Фрагмент карты границ территорий, предусматривающих осуществление комплексного развития территории

37 территория по улицам Пархоменко, Плахотного, Связистов

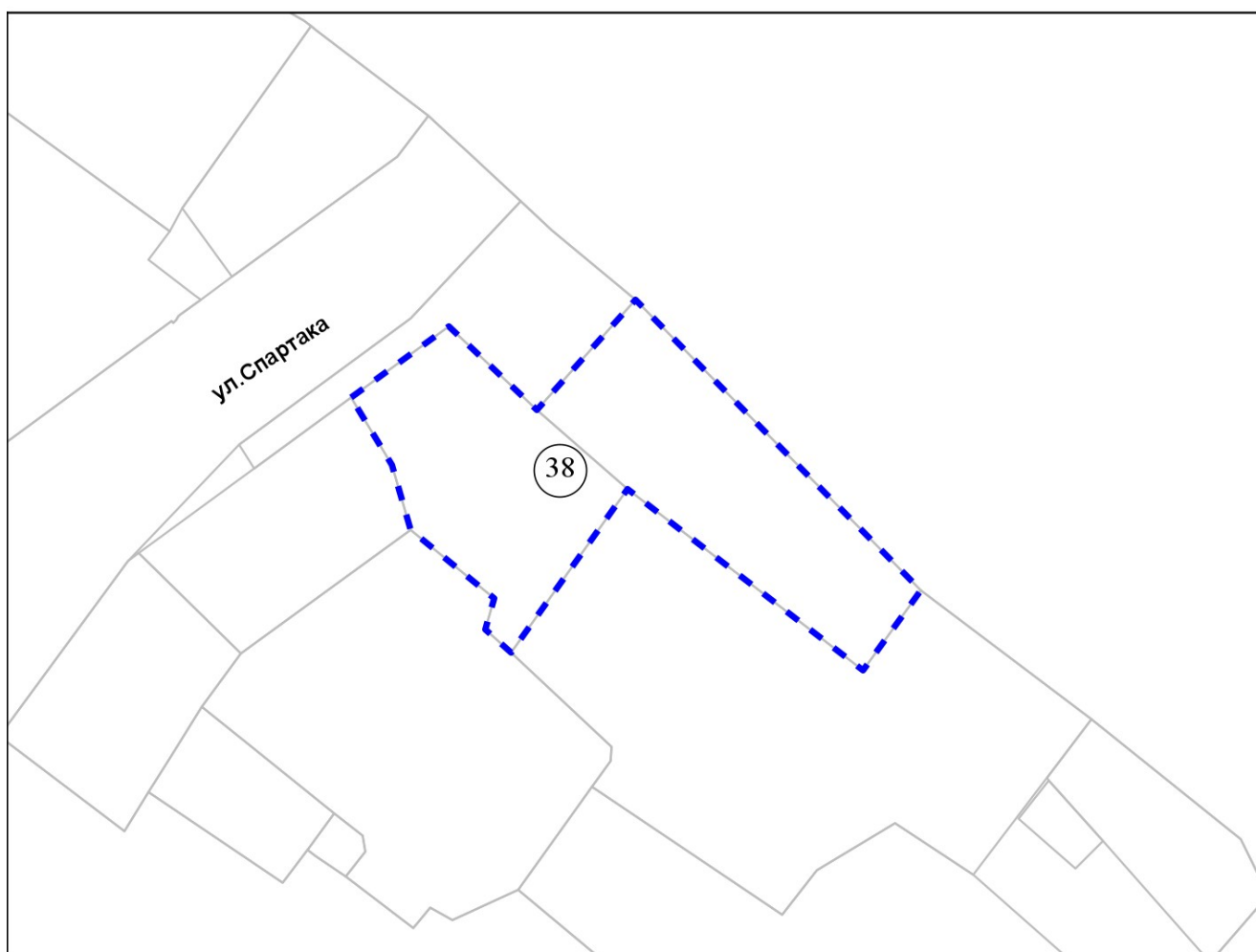


Масштаб 1:7 000

Приложение 38 к карте границ территорий, предусматривающих осуществление комплексного развития территории

Фрагмент карты границ территорий, предусматривающих осуществление комплексного развития территории

38 территория по улице Спартака



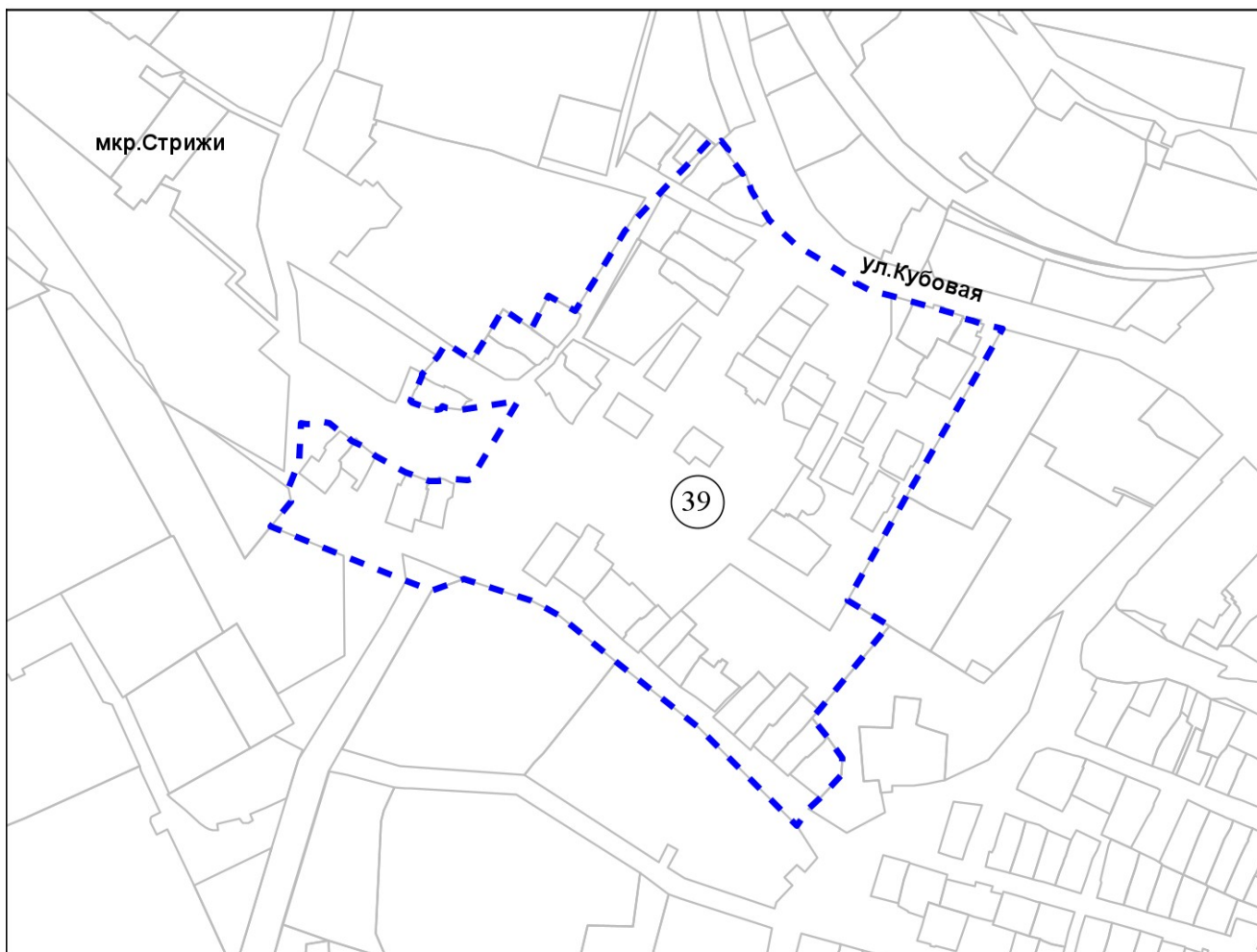
Масштаб 1:2 000

---

Приложение 39 к карте границ территорий, предусматривающих осуществление комплексного развития территории

Фрагмент карты границ территорий, предусматривающих осуществление комплексного развития территории

39 территория по улице Кубовой



Масштаб 1:8 000

Приложение 40 к карте границ  
территорий, предусматривающих  
осуществление комплексного  
развития территории

Фрагмент карты границ территорий, предусматривающих осуществление  
комплексного развития территории

40 территория, ограниченная улицами Выборной и Большевистской



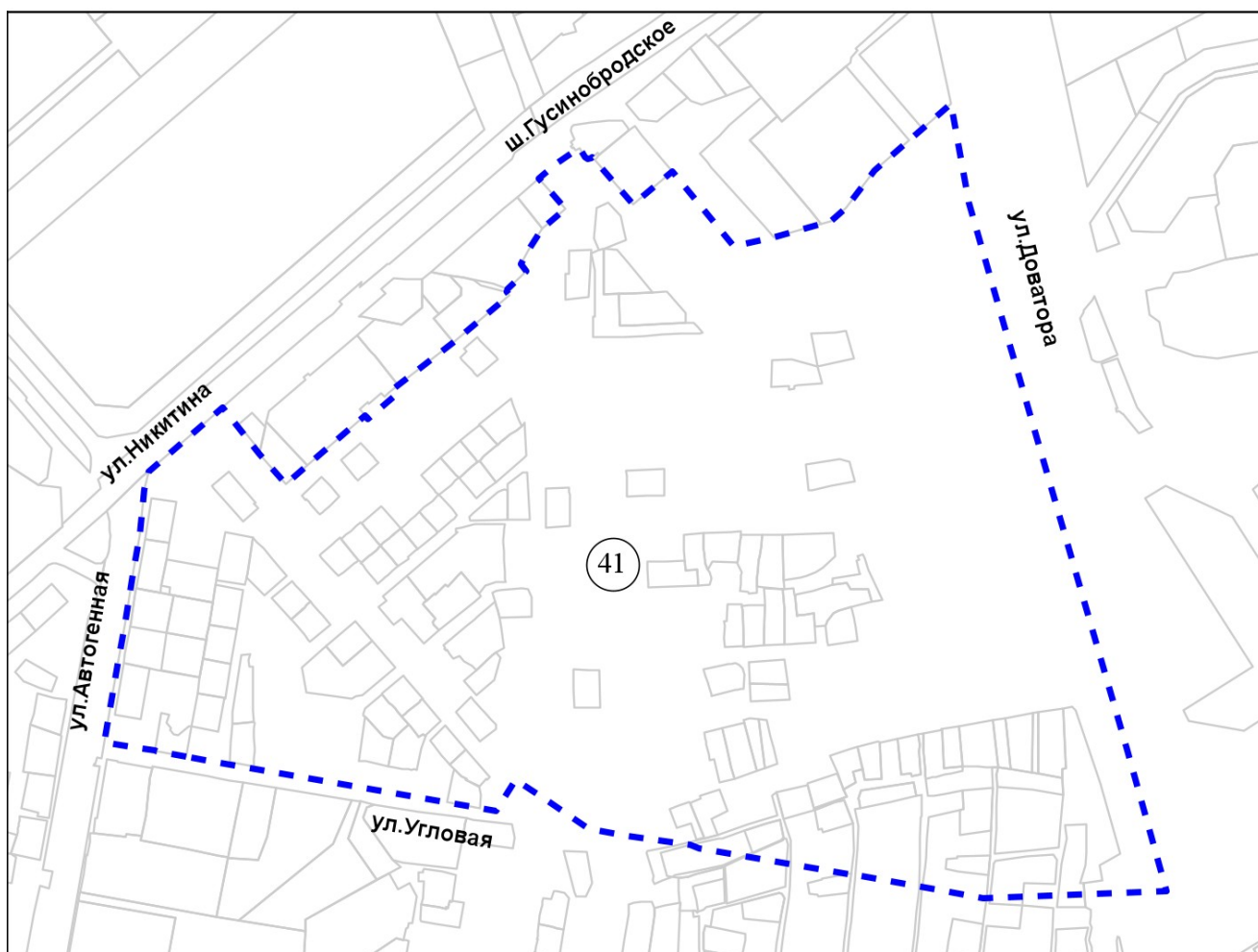
Масштаб 1:2 000

---

Приложение 41 к карте границ территорий, предусматривающих осуществление комплексного развития территории

Фрагмент карты границ территорий, предусматривающих осуществление комплексного развития территории

- 41 территория, ограниченная улицами Никитина, Автогенной, Угловой, Доватора, Гусинобродским шоссе

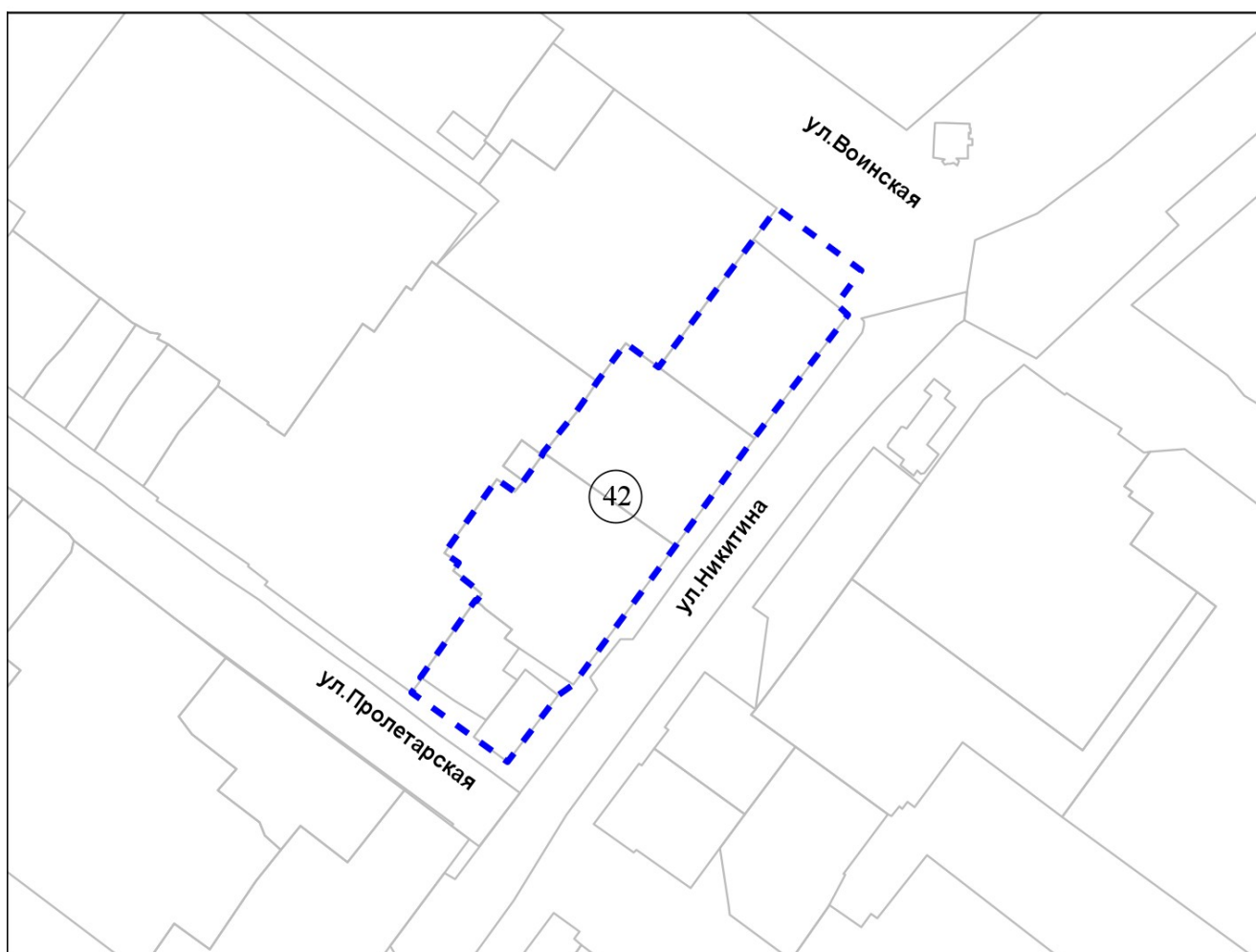


Масштаб 1:10 000

Приложение 42 к карте границ территорий, предусматривающих осуществление комплексного развития территории

Фрагмент карты границ территорий, предусматривающих осуществление комплексного развития территории

42 территория, ограниченная улицами Воинской, Никитина, Пролетарской



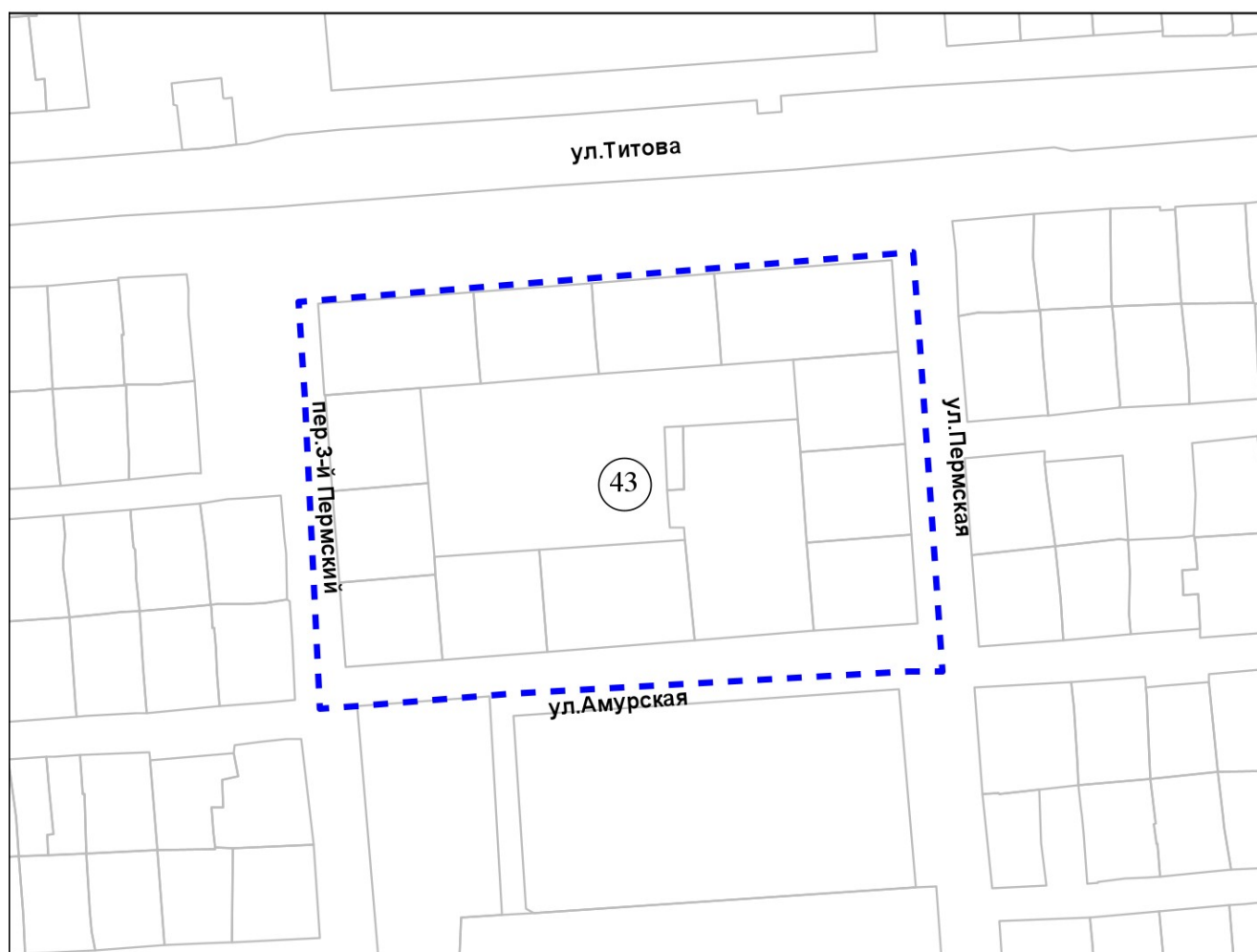
Масштаб 1:3 000

Приложение 43 к карте границ территорий, предусматривающих осуществление комплексного развития территории

Фрагмент карты границ территорий, предусматривающих осуществление комплексного развития территории

43

территория, ограниченная улицами Титова, Пермской, Амурской, переулком 3-м Пермским

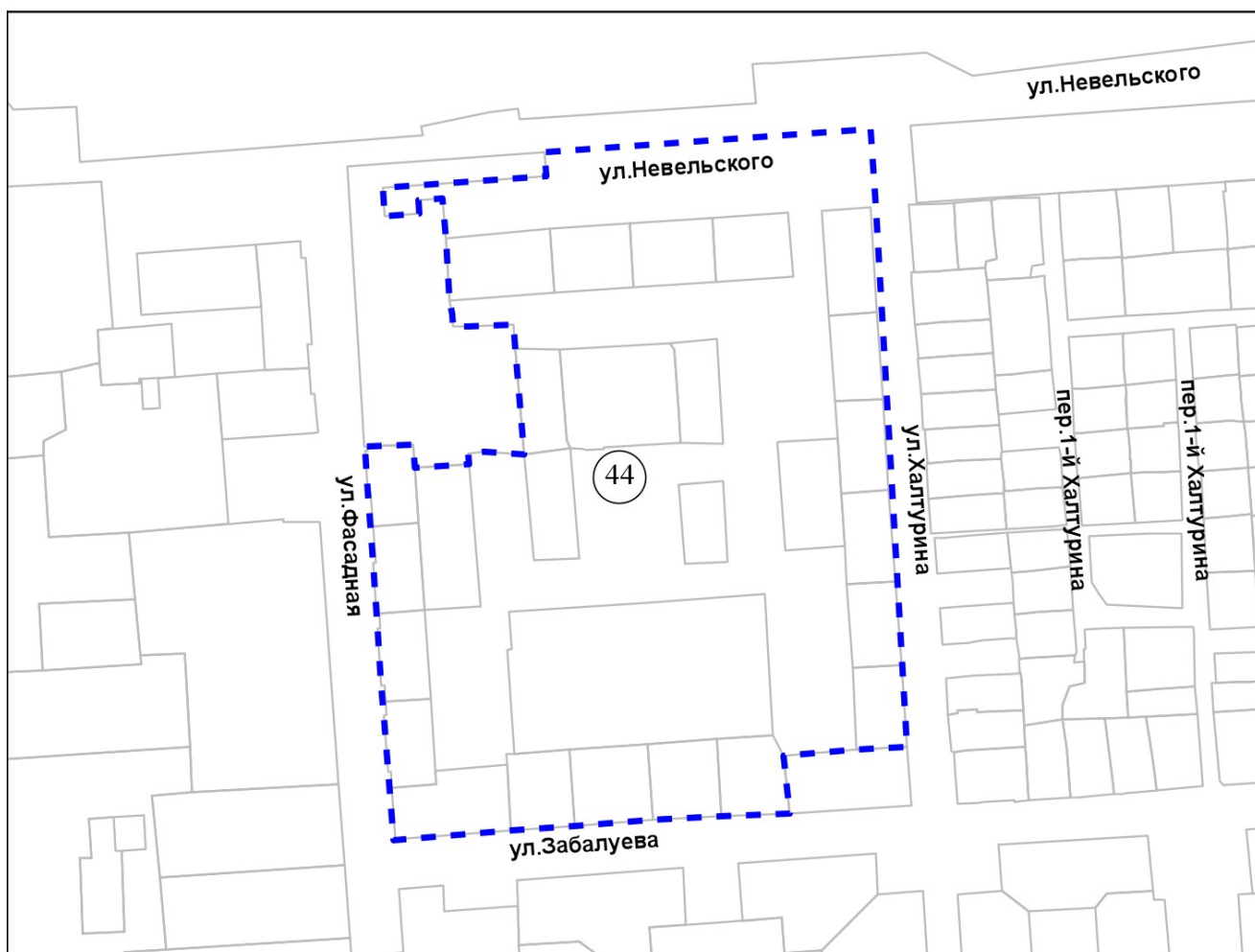


Масштаб 1:3 000

Приложение 44 к карте границ территорий, предусматривающих осуществление комплексного развития территории

Фрагмент карты границ территорий, предусматривающих осуществление комплексного развития территории

- 44 территория, ограниченная улицами Невельского, Халтурина, Забалуева, Фасадной

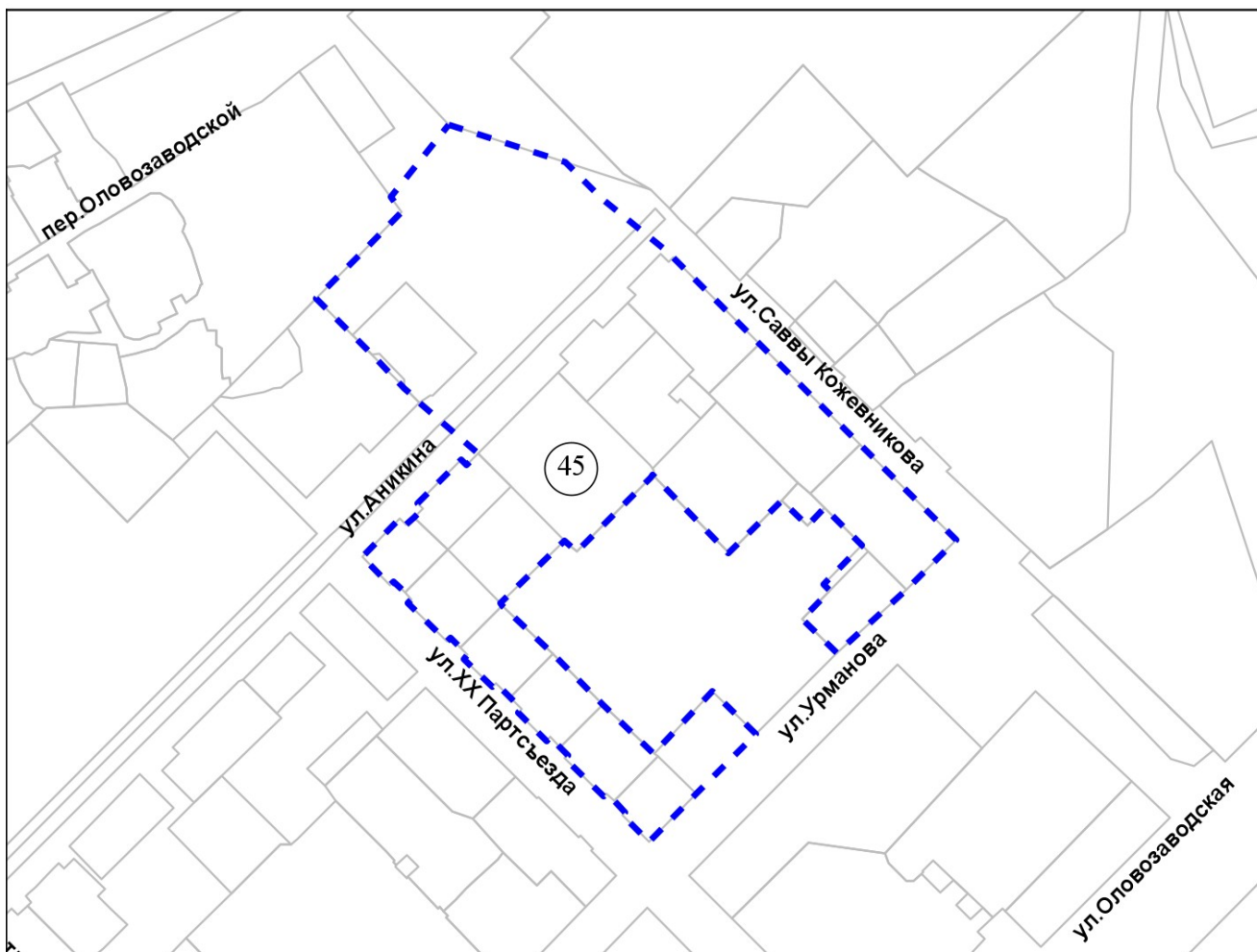


Масштаб 1:5 000

Приложение 45 к карте границ территорий, предусматривающих осуществление комплексного развития территории

Фрагмент карты границ территорий, предусматривающих осуществление комплексного развития территории

- 45 территория, ограниченная улицами Аникина, Саввы Кожевникова, Урманова, XX Партсъезда

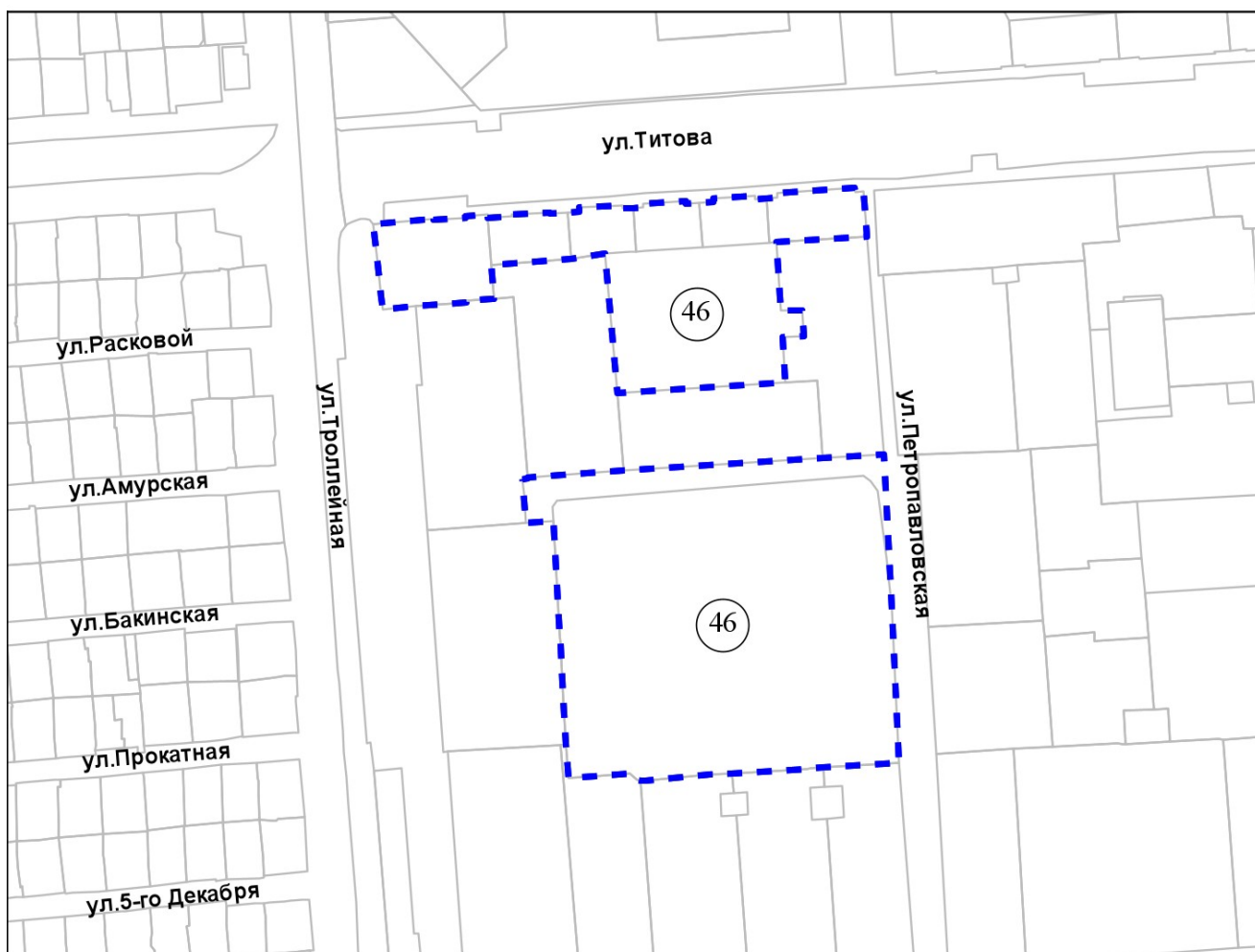


Масштаб 1:5 000

Приложение 46 к карте границ территорий, предусматривающих осуществление комплексного развития территории

Фрагмент карты границ территорий, предусматривающих осуществление комплексного развития территории

46 территория, ограниченная улицами Троллейной, Титова, Петропавловской

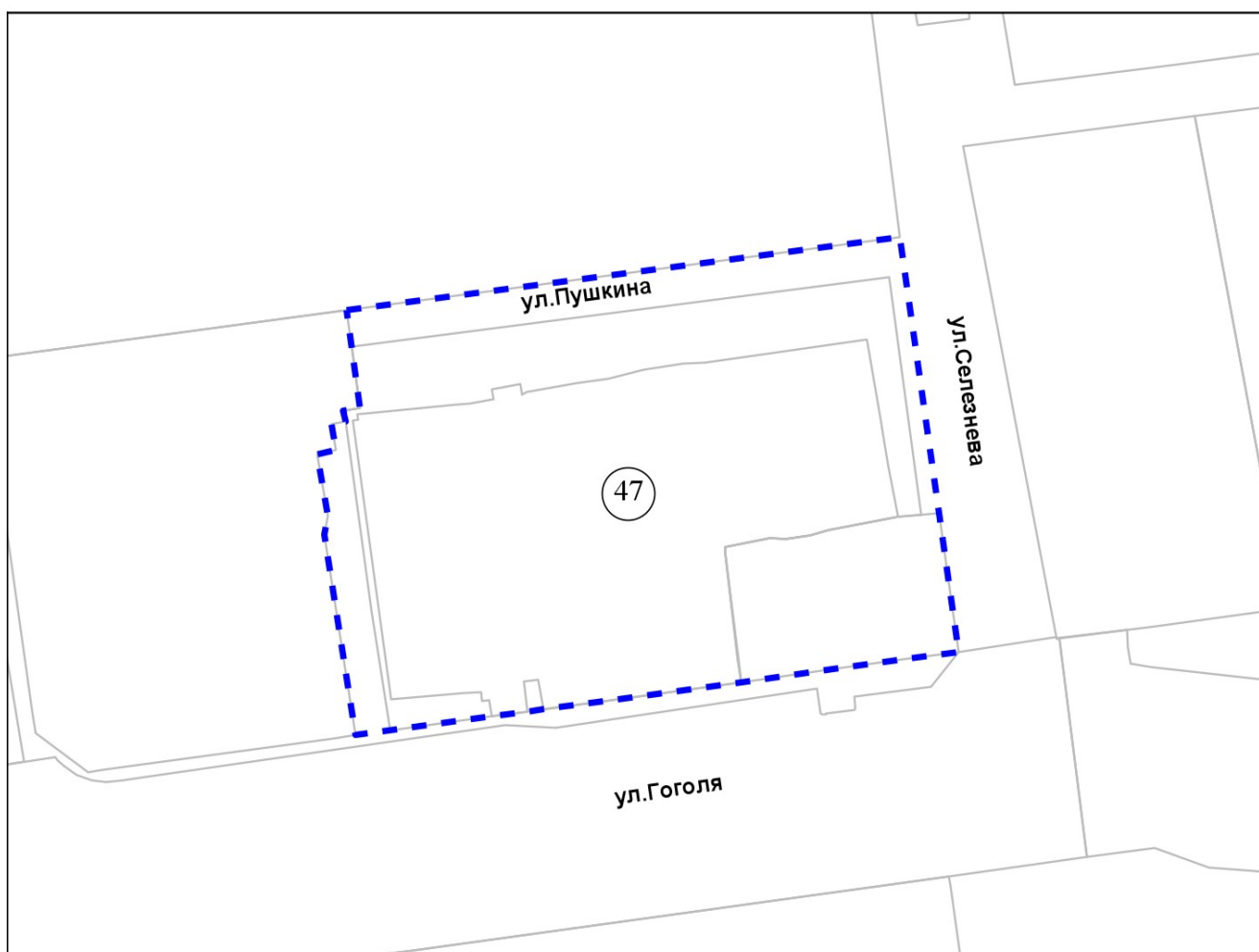


Масштаб 1:5 000

Приложение 47 к карте границ территорий, предусматривающих осуществление комплексного развития территории

Фрагмент карты границ территорий, предусматривающих осуществление комплексного развития территории

47 территория, ограниченная улицами Пушкина, Селезнева, Гоголя



Масштаб 1:2 000

Приложение 48 к карте границ  
территорий, предусматривающих  
осуществление комплексного  
развития территории

Фрагмент карты границ территорий, предусматривающих осуществление  
комплексного развития территории

48 территория, ограниченная улицами Дунаевского и Макаренко

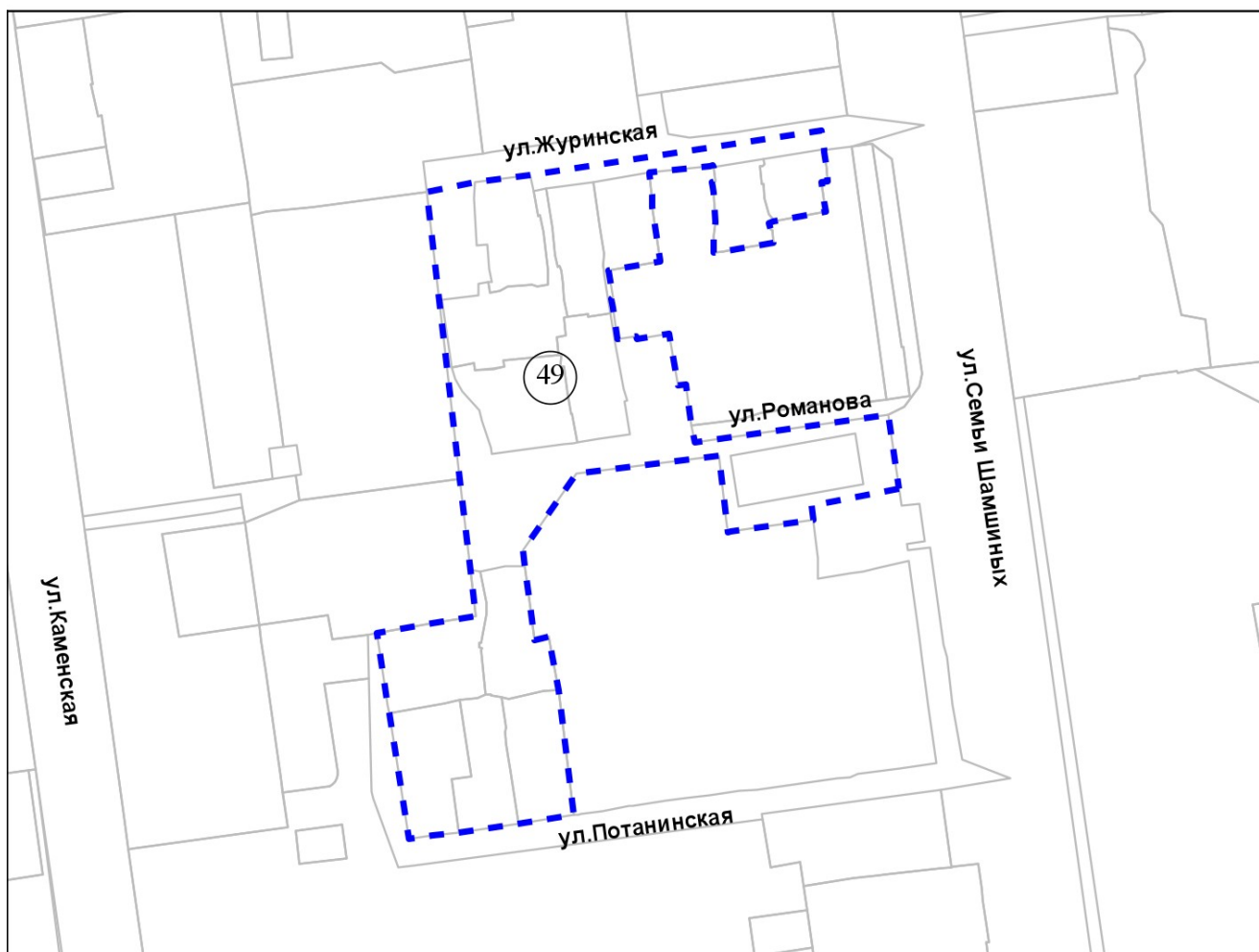


Масштаб 1:5 000

Приложение 49 к карте границ территорий, предусматривающих осуществление комплексного развития территории

Фрагмент карты границ территорий, предусматривающих осуществление комплексного развития территории

- 49 территория, ограниченная улицами Журинской, Семьи Шамшиных, Потанинской

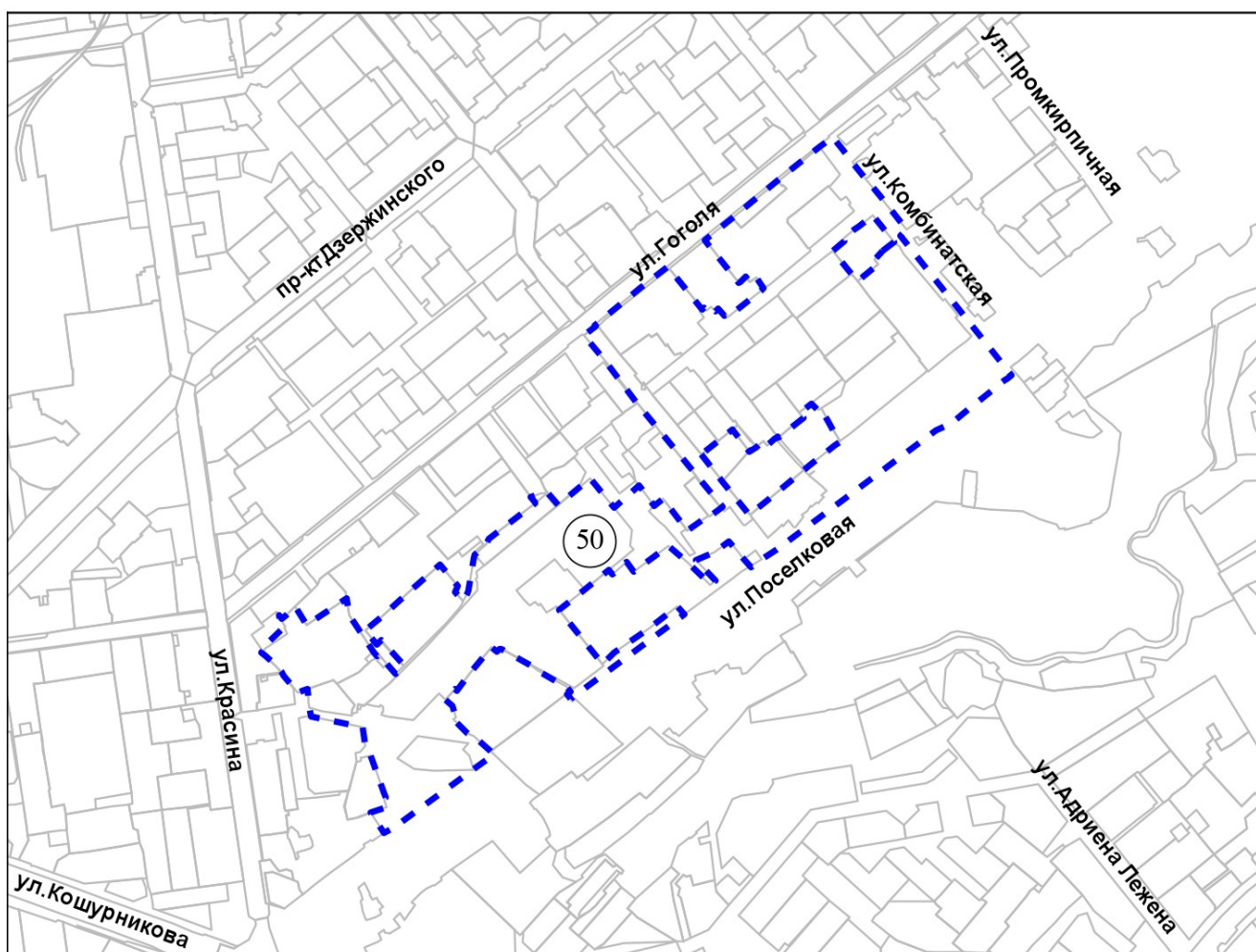


Масштаб 1:3 000

Приложение 50 к карте границ территорий, предусматривающих осуществление комплексного развития территории

Фрагмент карты границ территорий, предусматривающих осуществление комплексного развития территории

50 территория, ограниченная улицами Гоголя, Комбинатской, Поселковой, Красина

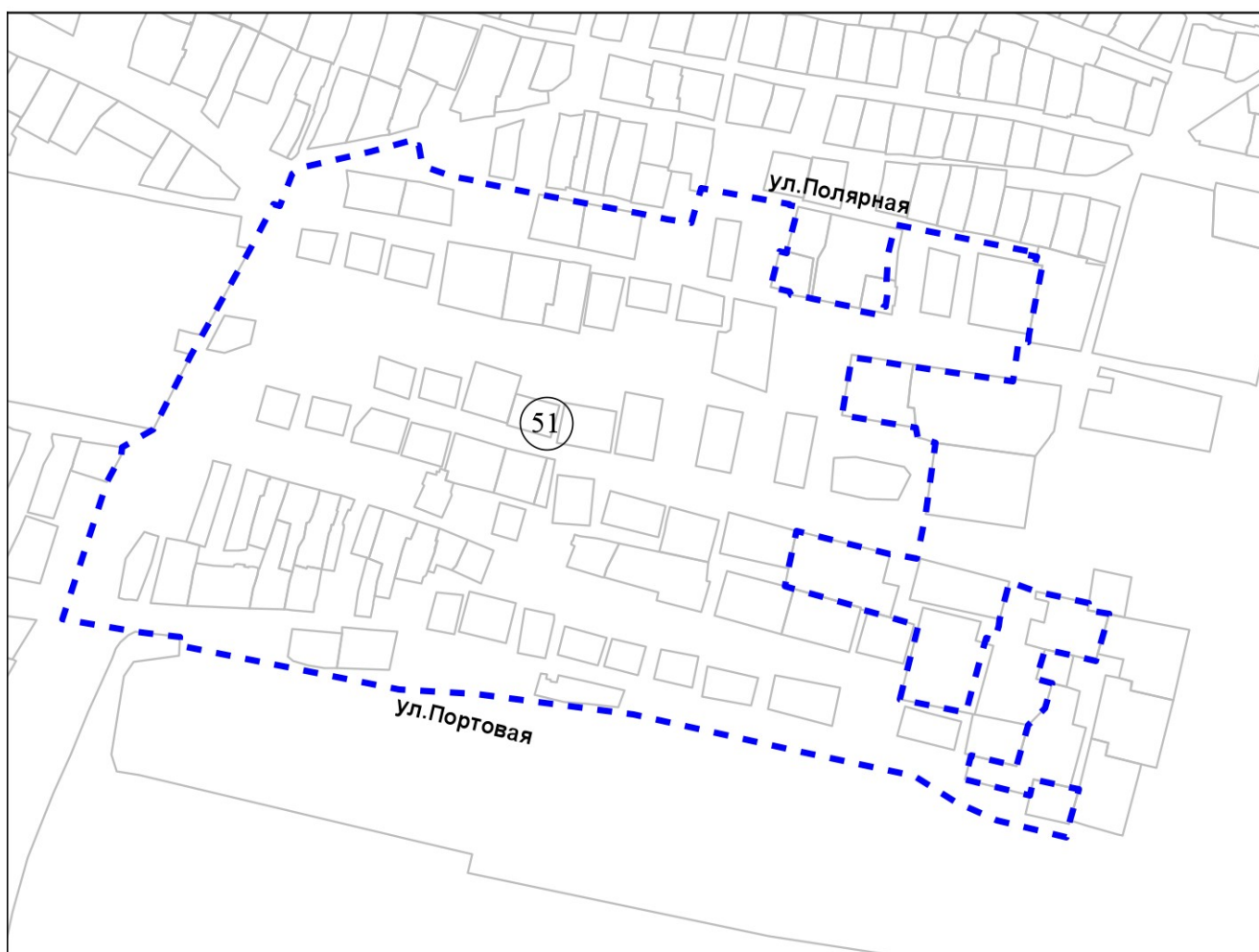


Масштаб 1:15 000

Приложение 51 к карте границ  
территорий, предусматривающих  
осуществление комплексного  
развития территории

Фрагмент карты границ территорий, предусматривающих осуществление  
комплексного развития территории

51 территория, ограниченная улицами Полярной и Портовой

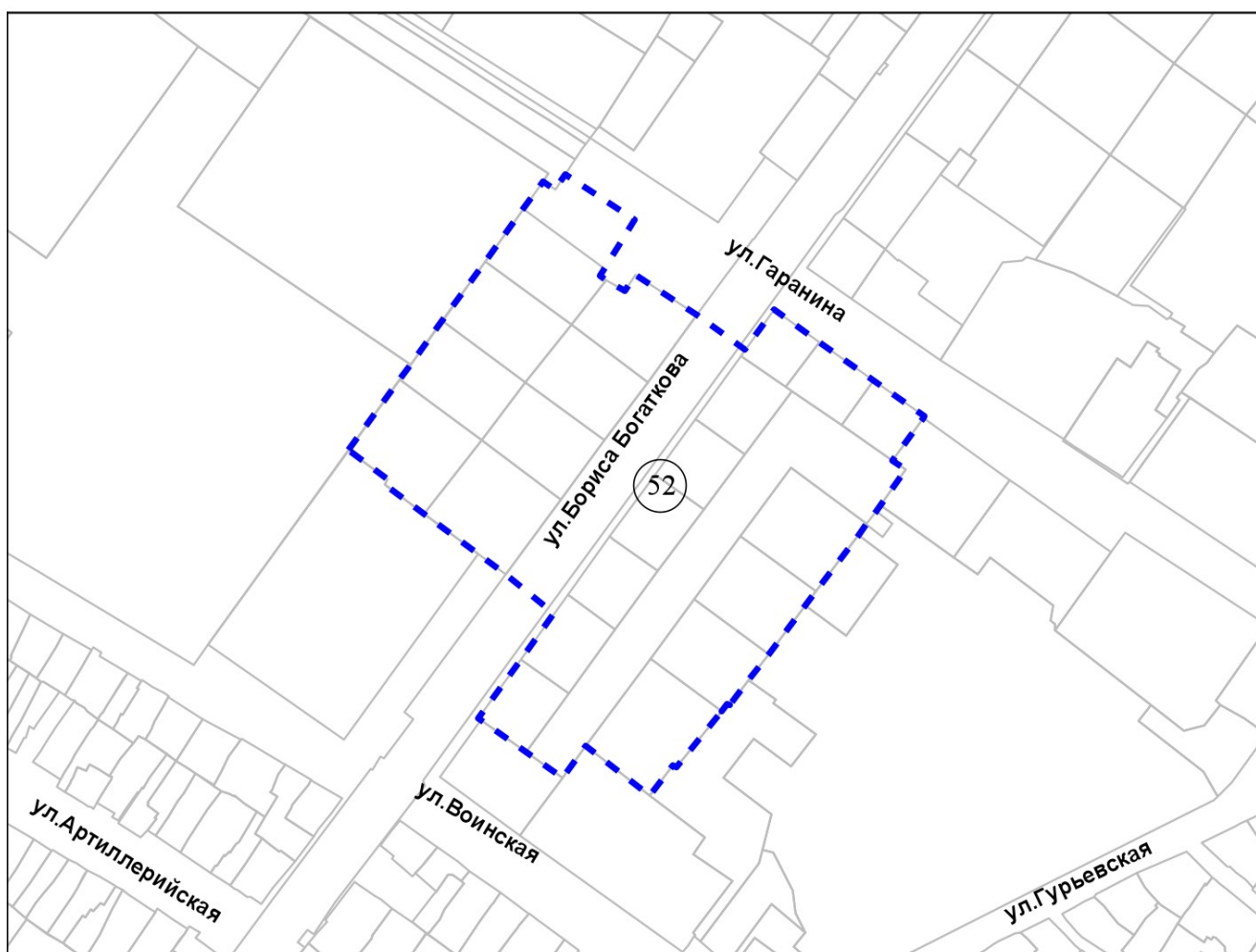


Масштаб 1:7 000

Приложение 52 к карте границ  
территорий, предусматривающих  
осуществление комплексного  
развития территории

Фрагмент карты границ территорий, предусматривающих осуществление  
комплексного развития территории

52 территория, ограниченная улицами Воинской и Гаранина

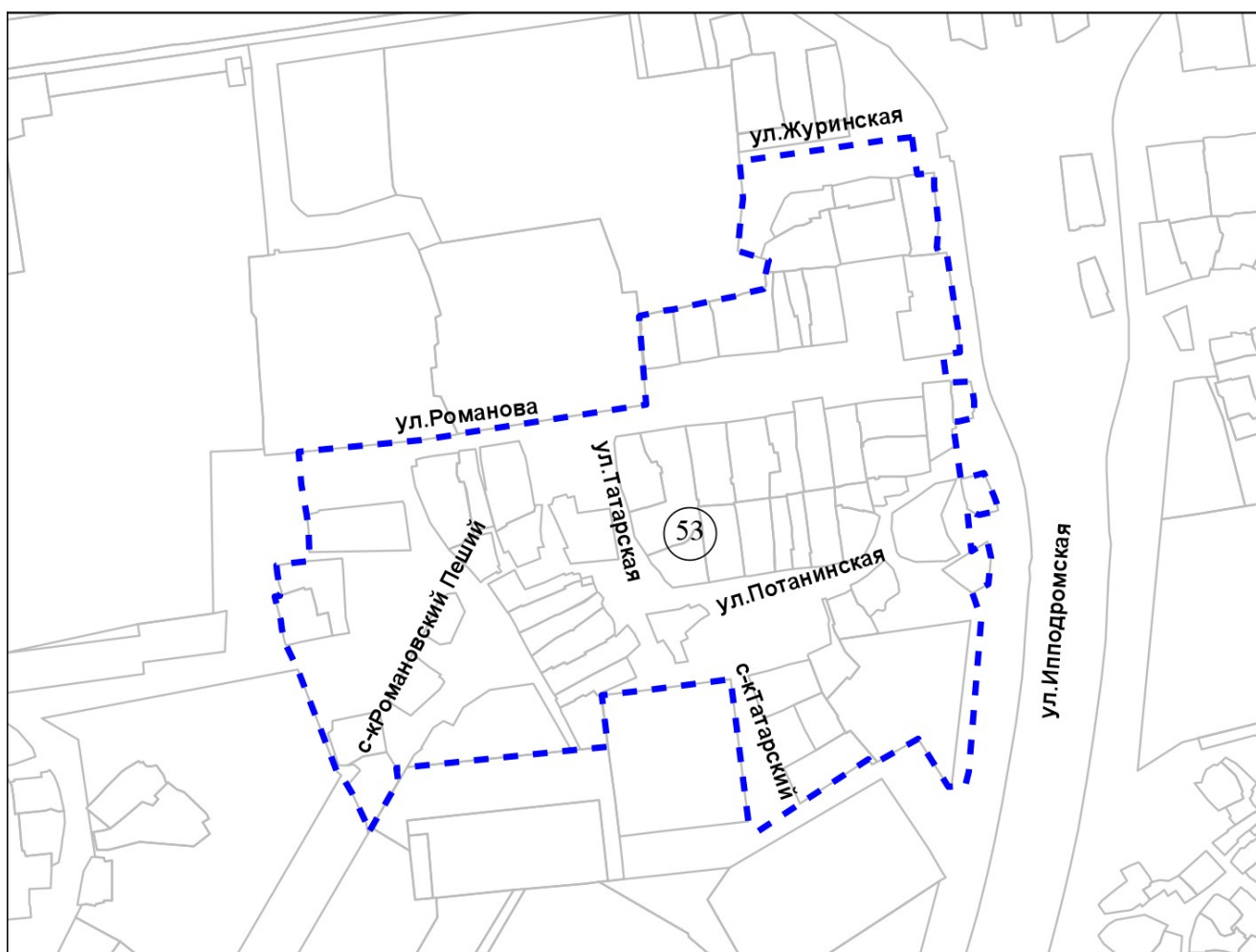


Масштаб 1:5 000

Приложение 53 к карте границ территорий, предусматривающих осуществление комплексного развития территории

Фрагмент карты границ территорий, предусматривающих осуществление комплексного развития территории

53 территория, ограниченная улицами Ипподромской, Журиной, Романова, спуском Татарским



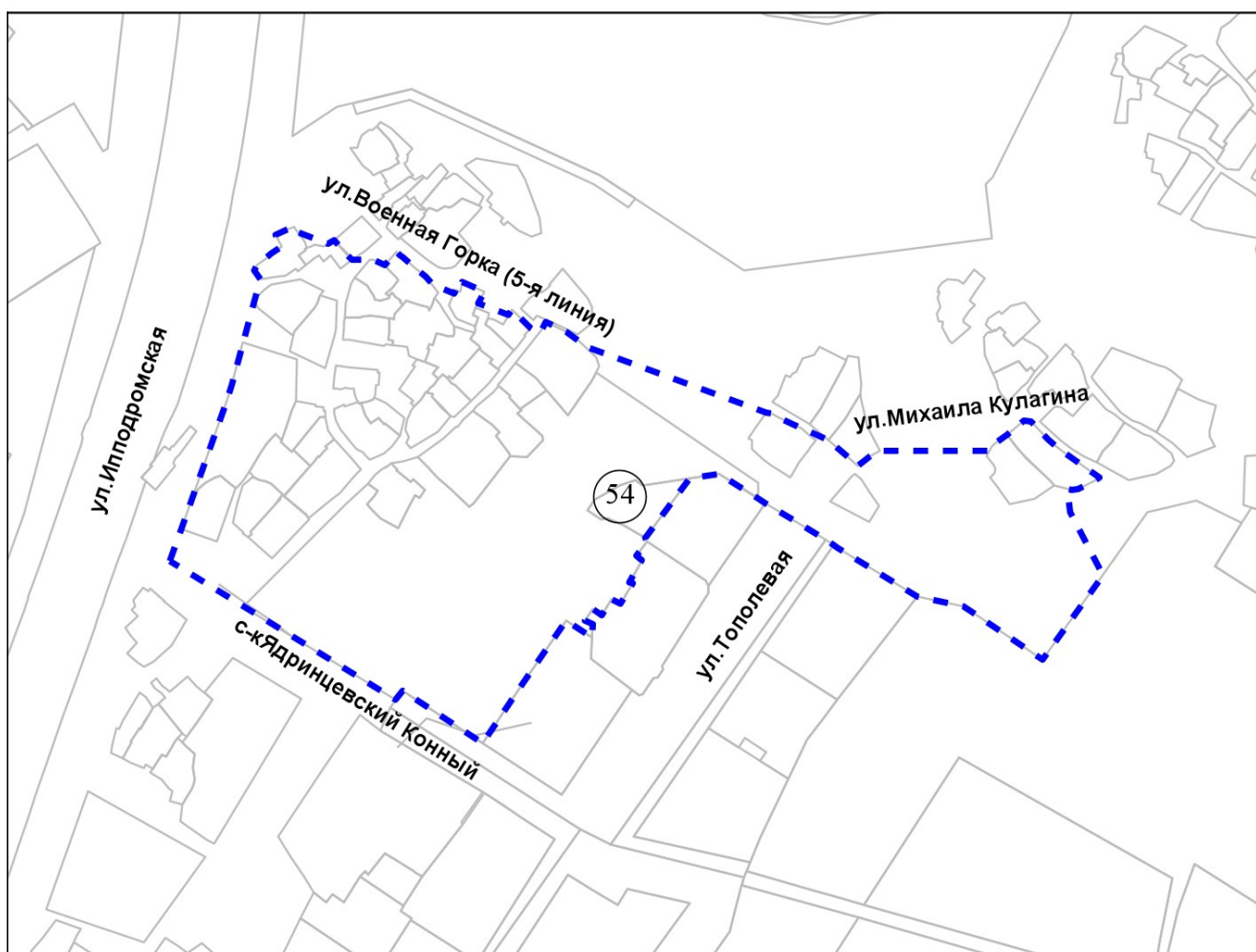
Масштаб 1:5 000

Приложение 54 к карте границ территорий, предусматривающих осуществление комплексного развития территории

Фрагмент карты границ территорий, предусматривающих осуществление комплексного развития территории

54

территория, ограниченная улицами Ипподромской, Тополевой, спуском Ядринцевским Конным

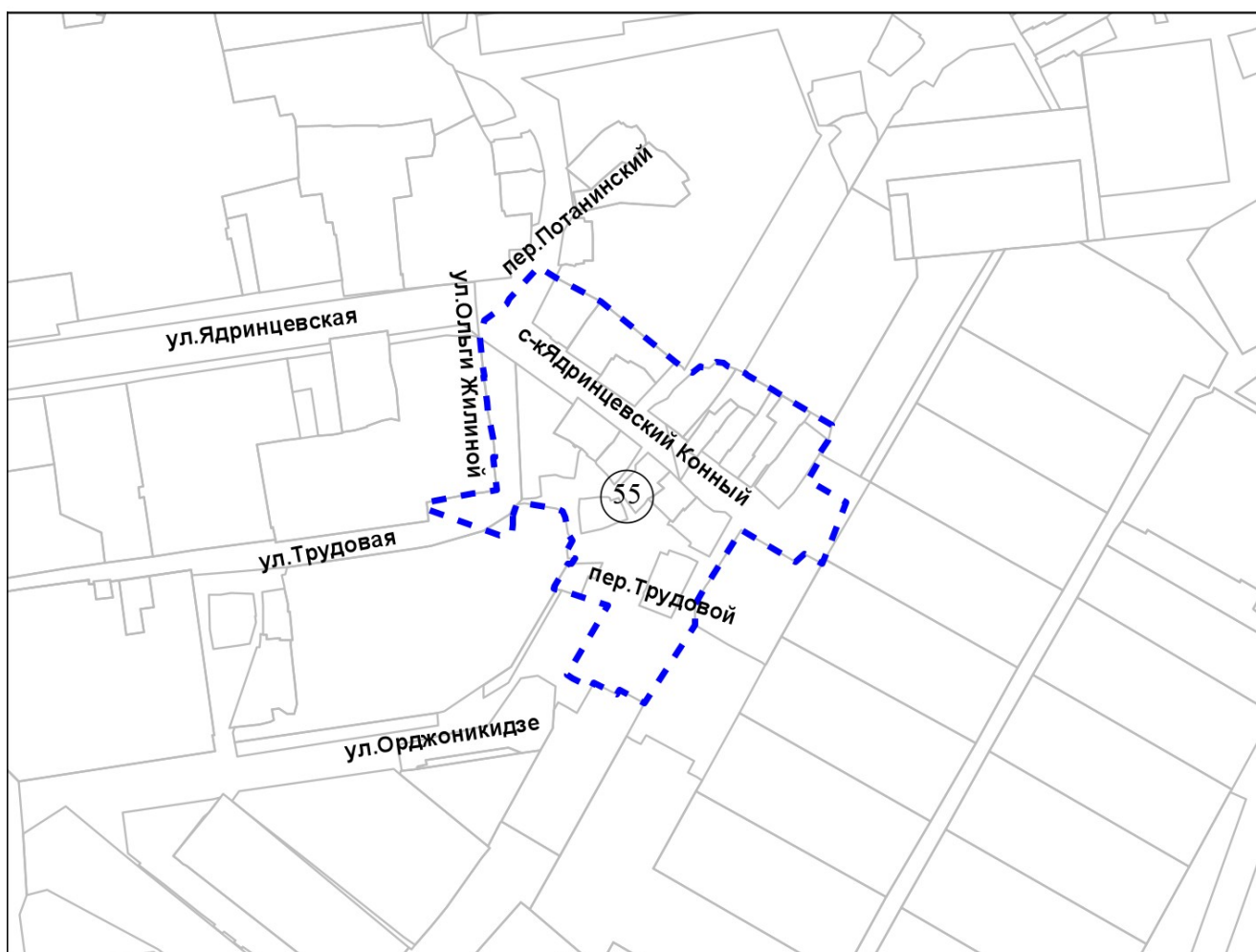


Масштаб 1:5 000

Приложение 55 к карте границ территорий, предусматривающих осуществление комплексного развития территории

Фрагмент карты границ территорий, предусматривающих осуществление комплексного развития территории

- 55 территория, ограниченная улицами Ольги Жилиной, Трудовой, Орджоникидзе, переулком Потанинским

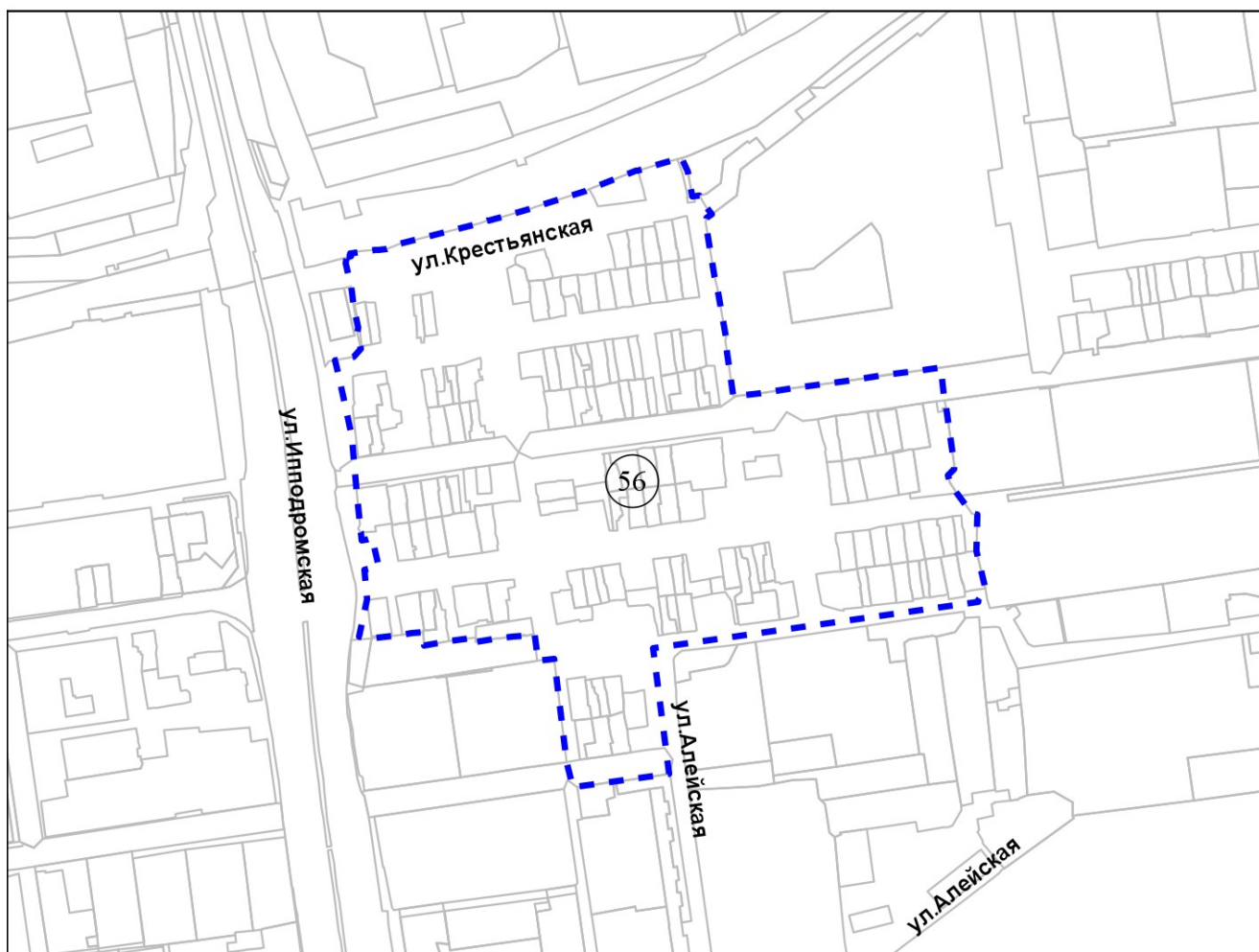


Масштаб 1:5 000

Приложение 56 к карте границ территорий, предусматривающих осуществление комплексного развития территории

Фрагмент карты границ территорий, предусматривающих осуществление комплексного развития территории

56 территория, ограниченная улицами Ипподромской, Крестьянской, Алейской



Масштаб 1:10 000