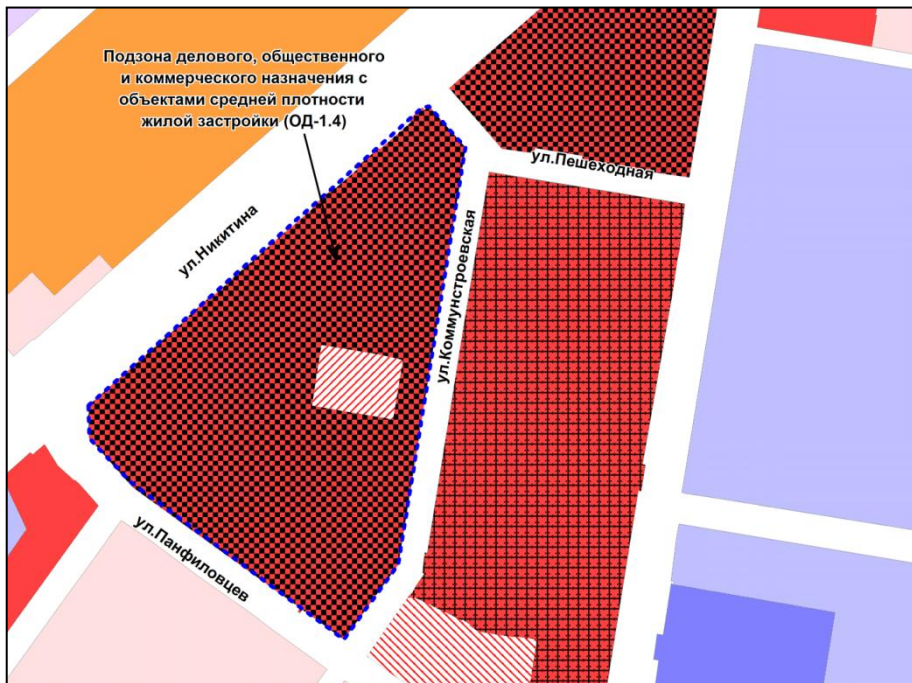


Приложение 2 к заключению по результатам публичных слушаний от 05 октября 2017 по проекту решения Совета депутатов города Новосибирска «О внесении изменений в решение Совета депутатов города Новосибирска от 24.06.2009 № 1288 «О Правилах землепользования и застройки города Новосибирска»

Фрагмент карты градостроительного зонирования территории города Новосибирска



Масштаб 1 : 7000

---

Приложение 3 к заключению по результатам публичных слушаний от 05 октября 2017 по проекту решения Совета депутатов города Новосибирска «О внесении изменений в решение Совета депутатов города Новосибирска от 24.06.2009 № 1288 «О Правилах землепользования и застройки города Новосибирска»

Фрагмент карты градостроительного зонирования территории города Новосибирска

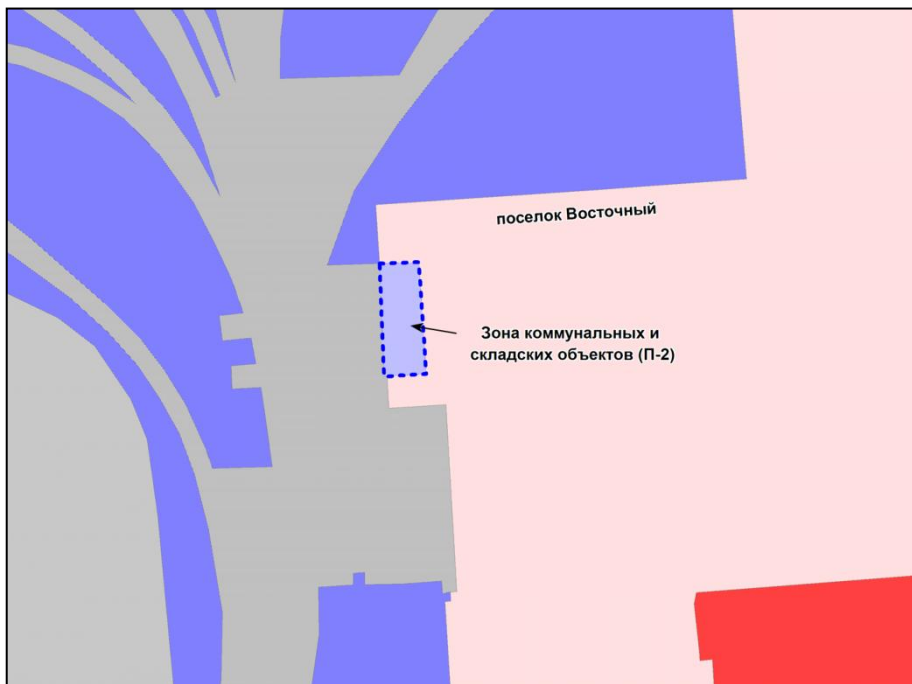


Масштаб 1 : 5000

---

Приложение 4 к заключению по результатам публичных слушаний от 05 октября 2017 по проекту решения Совета депутатов города Новосибирска «О внесении изменений в решение Совета депутатов города Новосибирска от 24.06.2009 № 1288 «О Правилах землепользования и застройки города Новосибирска»

Фрагмент карты градостроительного зонирования территории города Новосибирска

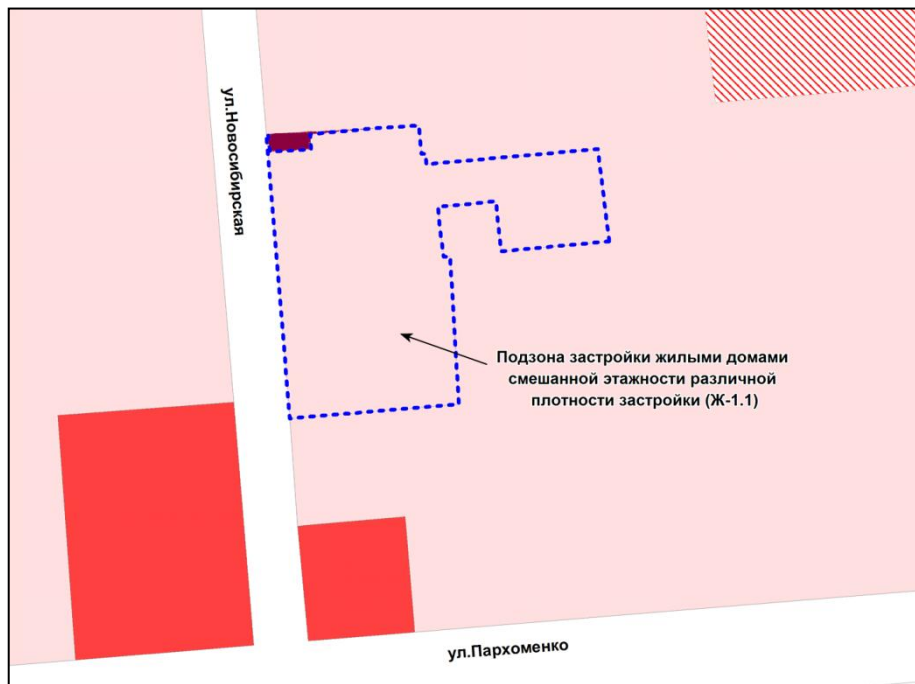


Масштаб 1 : 2500

---

Приложение 5 к заключению по результатам публичных слушаний от 05 октября 2017 по проекту решения Совета депутатов города Новосибирска «О внесении изменений в решение Совета депутатов города Новосибирска от 24.06.2009 № 1288 «О Правилах землепользования и застройки города Новосибирска»

Фрагмент карты градостроительного зонирования территории города Новосибирска

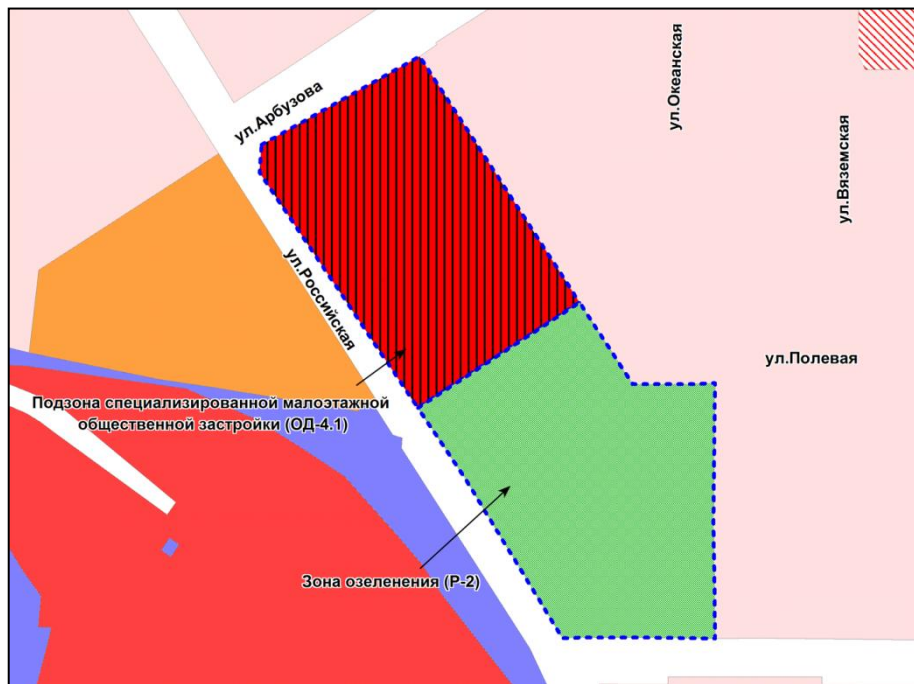


Масштаб 1 : 2500

---

Приложение 6 к заключению по результатам публичных слушаний от 05 октября 2017 по проекту решения Совета депутатов города Новосибирска «О внесении изменений в решение Совета депутатов города Новосибирска от 24.06.2009 № 1288 «О Правилах землепользования и застройки города Новосибирска»

Фрагмент карты градостроительного зонирования территории города Новосибирска



Масштаб 1 : 5000

Приложение 7 к заключению по результатам публичных слушаний от 05 октября 2017 по проекту решения Совета депутатов города Новосибирска «О внесении изменений в решение Совета депутатов города Новосибирска от 24.06.2009 № 1288 «О Правилах землепользования и застройки города Новосибирска»

Фрагмент карты градостроительного зонирования территории города Новосибирска

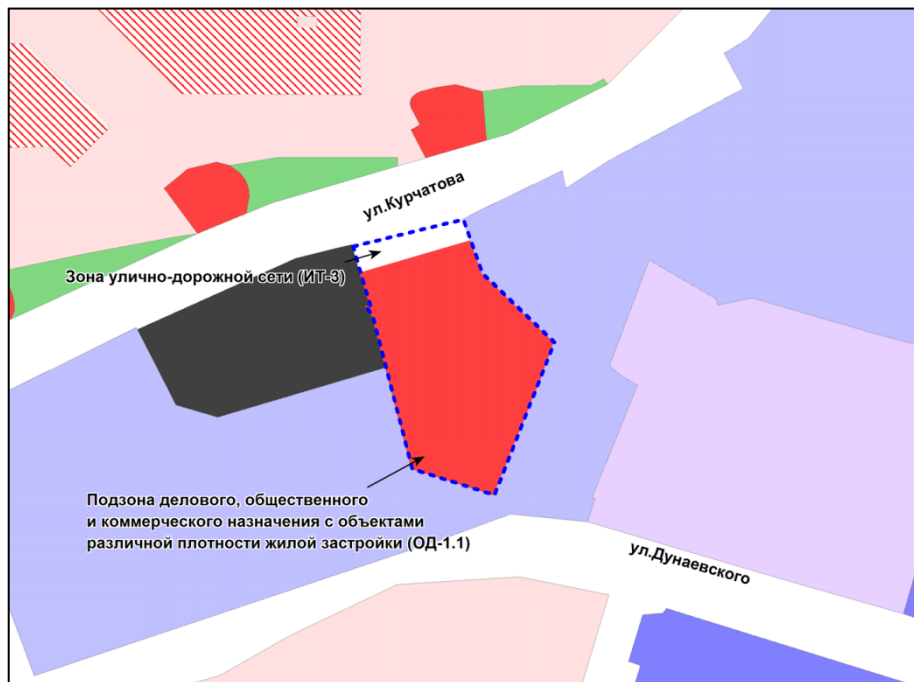


Масштаб 1 : 1250

---

Приложение 8 к заключению по результатам публичных слушаний от 05 октября 2017 по проекту решения Совета депутатов города Новосибирска «О внесении изменений в решение Совета депутатов города Новосибирска от 24.06.2009 № 1288 «О Правилах землепользования и застройки города Новосибирска»

Фрагмент карты градостроительного зонирования территории города Новосибирска



Масштаб 1 : 5000