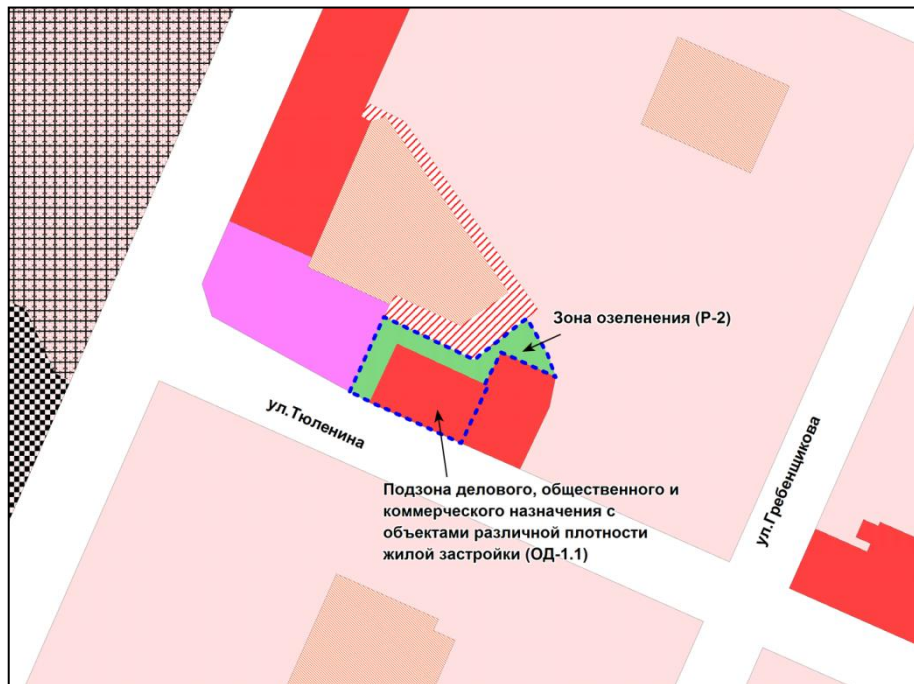


Приложение 2 к заключению по результатам публичных слушаний от 10 мая 2017 года по проекту решения Совета депутатов города Новосибирска «О внесении изменений в решение Совета депутатов города Новосибирска от 24.06.2009 № 1288 «О Правилах землепользования и застройки города Новосибирска»

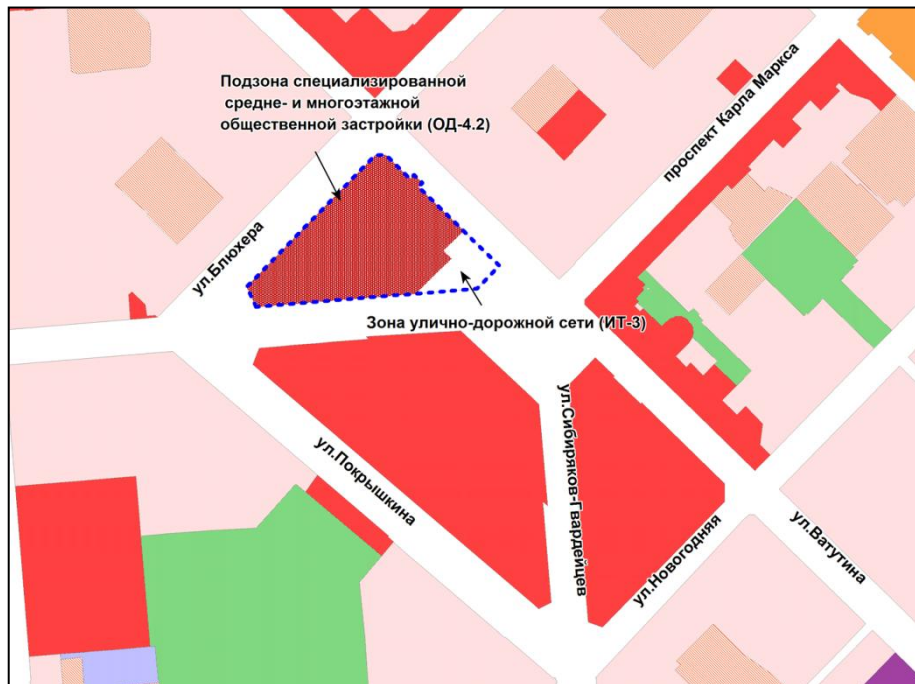
Фрагмент карты градостроительного зонирования территории города Новосибирска



Масштаб 1 : 7000

Приложение 3 к заключению по результатам публичных слушаний от 10 мая 2017 по проекту решения Совета депутатов города Новосибирска «О внесении изменений в решение Совета депутатов города Новосибирска от 24.06.2009 № 1288 «О Правилах землепользования и застройки города Новосибирска»

Фрагмент карты градостроительного зонирования территории города Новосибирска

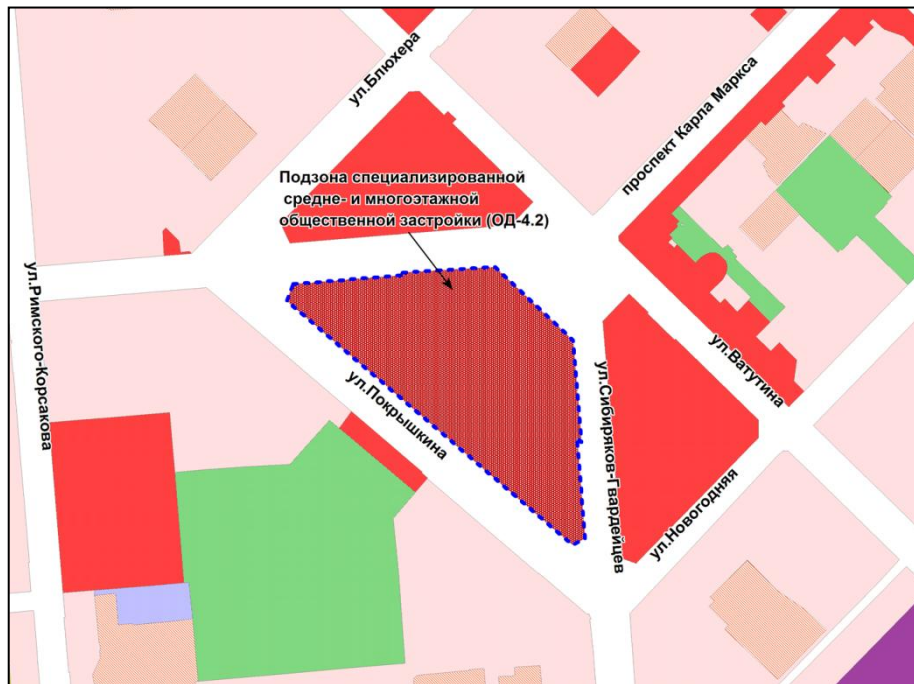


Масштаб 1 : 10000

---

Приложение 4 к заключению по результатам публичных слушаний от 10 мая 2017 по проекту решения Совета депутатов города Новосибирска «О внесении изменений в решение Совета депутатов города Новосибирска от 24.06.2009 № 1288 «О Правилах землепользования и застройки города Новосибирска»

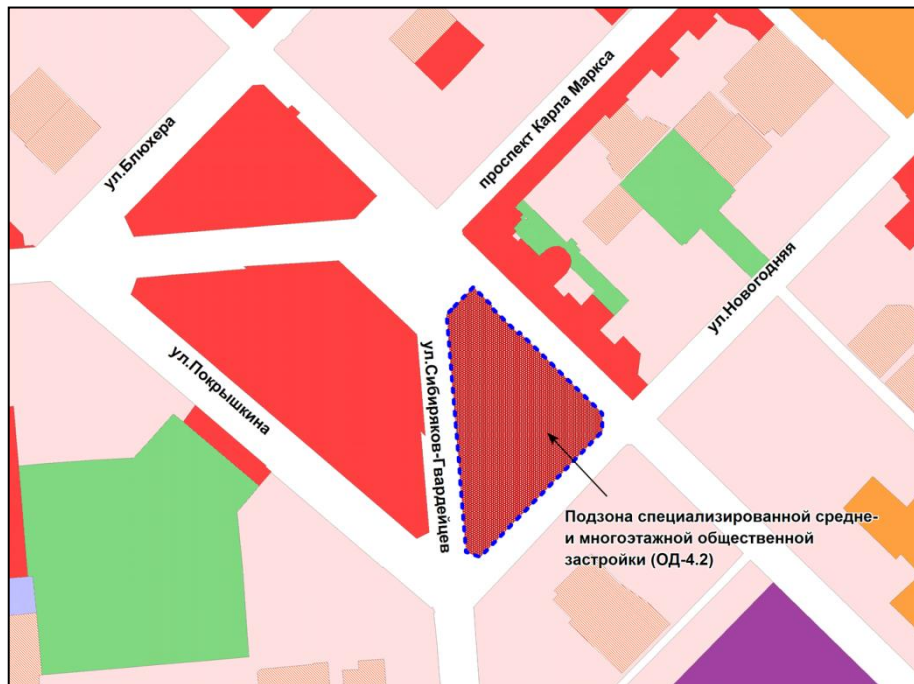
Фрагмент карты градостроительного зонирования территории города Новосибирска



Масштаб 1 : 10000

Приложение 5 к заключению по результатам публичных слушаний от 10 мая 2017 по проекту решения Совета депутатов города Новосибирска «О внесении изменений в решение Совета депутатов города Новосибирска от 24.06.2009 № 1288 «О Правилах землепользования и застройки города Новосибирска»

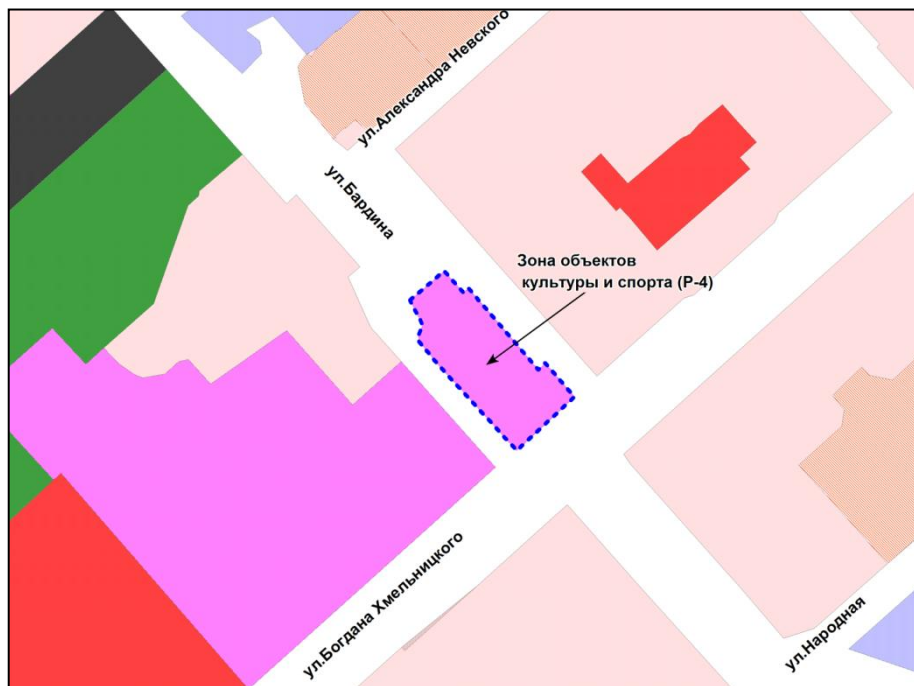
Фрагмент карты градостроительного зонирования территории города Новосибирска



Масштаб 1 : 10000

Приложение 6 к заключению по результатам публичных слушаний от 10 мая 2017 по проекту решения Совета депутатов города Новосибирска «О внесении изменений в решение Совета депутатов города Новосибирска от 24.06.2009 № 1288 «О Правилах землепользования и застройки города Новосибирска»

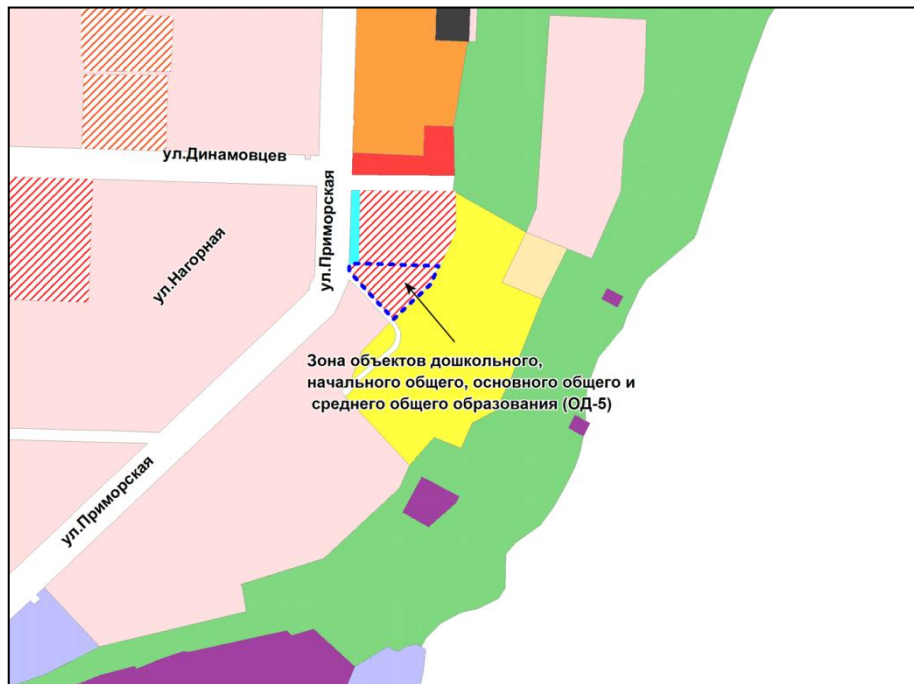
Фрагмент карты градостроительного зонирования территории города Новосибирска



Масштаб 1 : 5000

Приложение 7 к заключению по результатам публичных слушаний от 10 мая 2017 по проекту решения Совета депутатов города Новосибирска «О внесении изменений в решение Совета депутатов города Новосибирска от 24.06.2009 № 1288 «О Правилах землепользования и застройки города Новосибирска»

Фрагмент карты градостроительного зонирования территории города Новосибирска



Масштаб 1 : 10000

---

Приложение 8 к заключению по результатам публичных слушаний от 10 мая 2017 по проекту решения Совета депутатов города Новосибирска «О внесении изменений в решение Совета депутатов города Новосибирска от 24.06.2009 № 1288 «О Правилах землепользования и застройки города Новосибирска»

Фрагмент карты градостроительного зонирования территории города Новосибирска

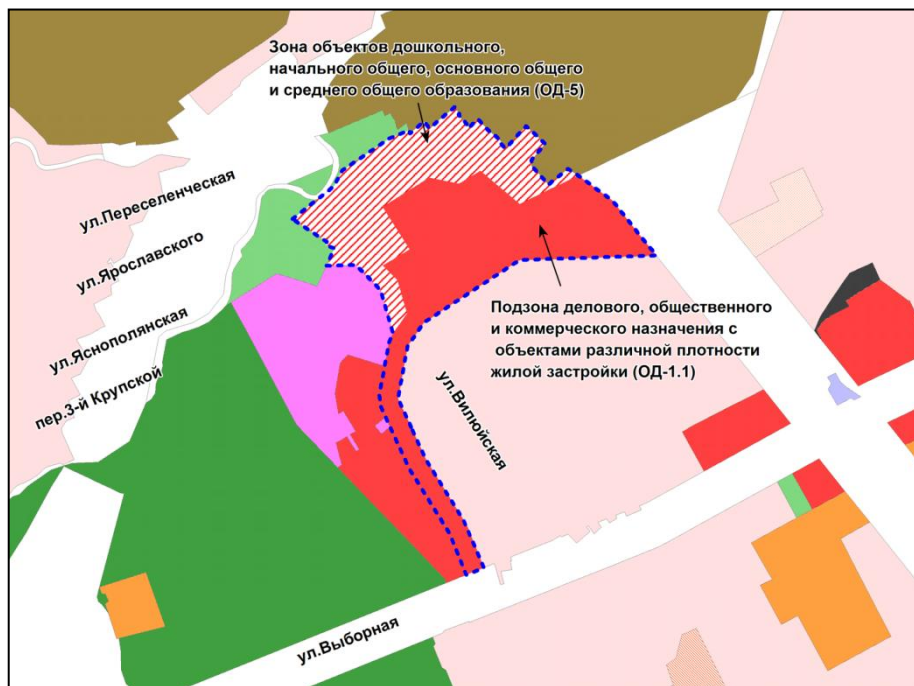


Масштаб 1 : 10000

---

Приложение 9 к заключению по результатам публичных слушаний от 10 мая 2017 по проекту решения Совета депутатов города Новосибирска «О внесении изменений в решение Совета депутатов города Новосибирска от 24.06.2009 № 1288 «О Правилах землепользования и застройки города Новосибирска»

Фрагмент карты градостроительного зонирования территории города Новосибирска

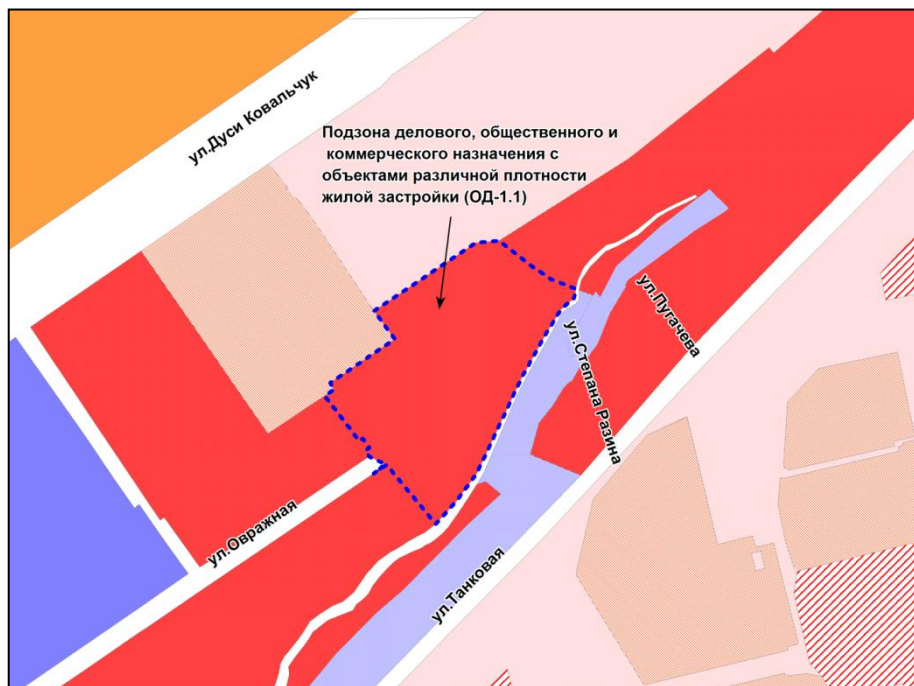


Масштаб 1 : 10000



Приложение 10 к заключению по результатам публичных слушаний от 10 мая 2017 по проекту решения Совета депутатов города Новосибирска «О внесении изменений в решение Совета депутатов города Новосибирска от 24.06.2009 № 1288 «О Правилах землепользования и застройки города Новосибирска»

Фрагмент карты градостроительного зонирования территории города Новосибирска



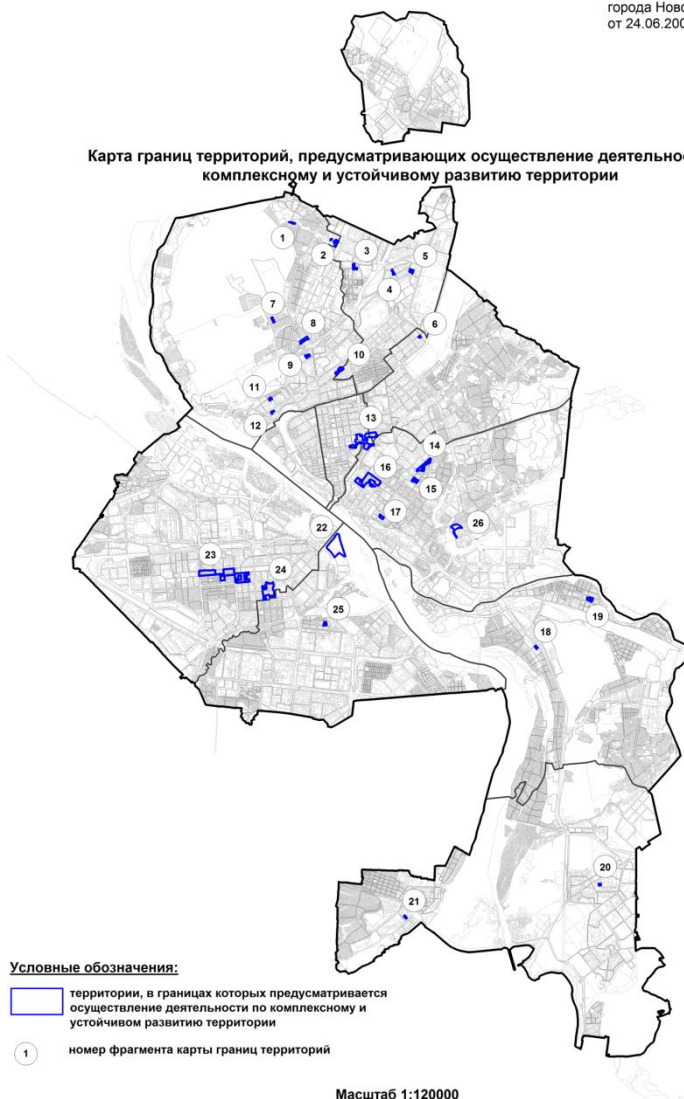
Масштаб 1 : 5000

---

Приложение 11 к заключению по результатам публичных слушаний от 10 мая 2017 по проекту решения Совета депутатов города Новосибирска «О внесении изменений в решение Совета депутатов города Новосибирска от 24.06.2009 № 1288 «О Правилах землепользования и застройки города Новосибирска»

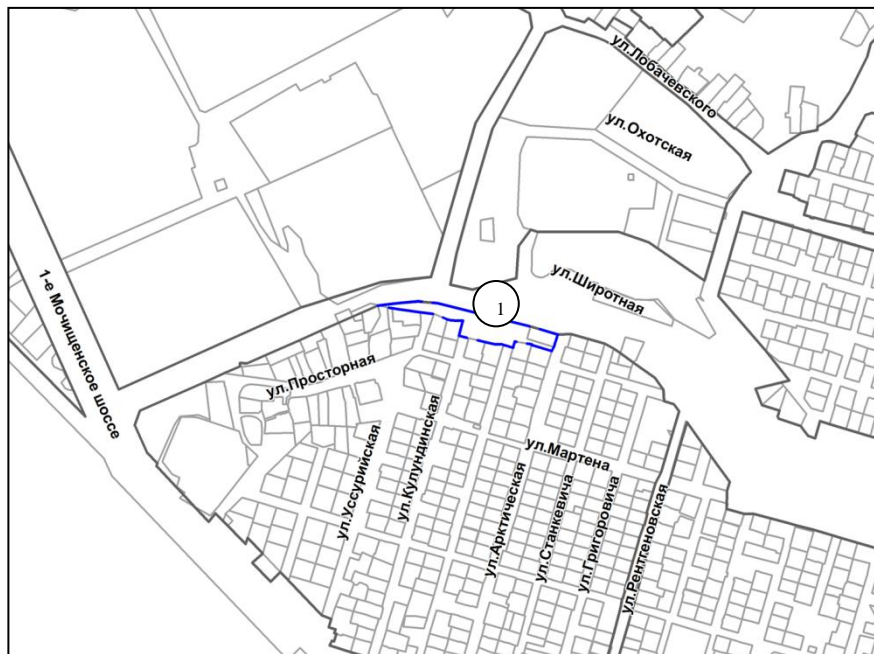
Приложение 8  
к решению Совета депутатов  
города Новосибирска  
от 24.06.2009 №1288

Карта границ территорий, предусматривающих осуществление деятельности по комплексному и устойчивому развитию территории



1

территория, ограниченная улицами Арктической, Широтной и Просторной в Заельцовском районе



Масштаб 1 : 10000

2

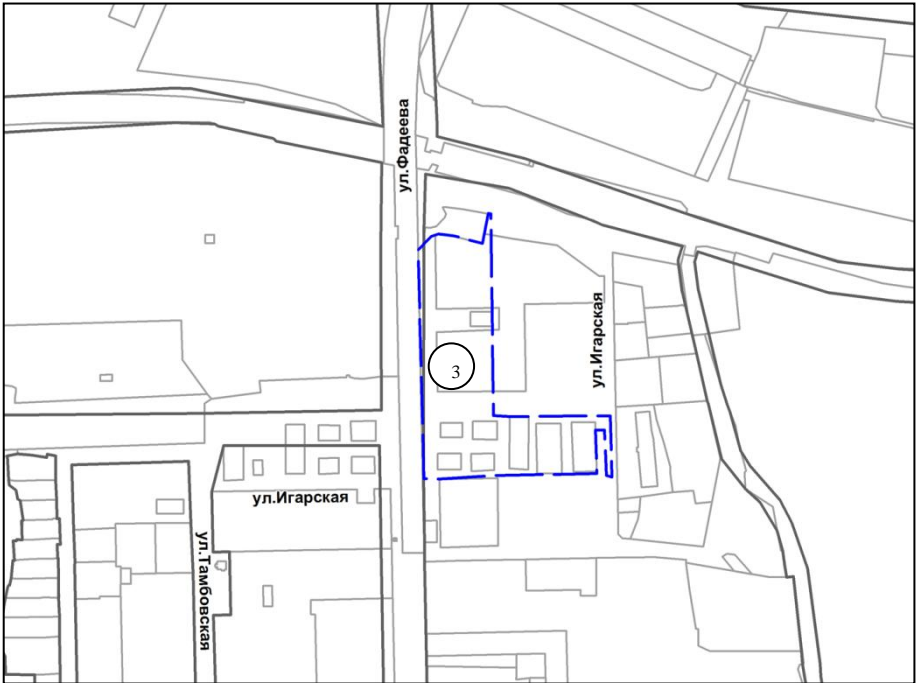
территория по улице Декоративный питомник



Масштаб 1 : 10000

3

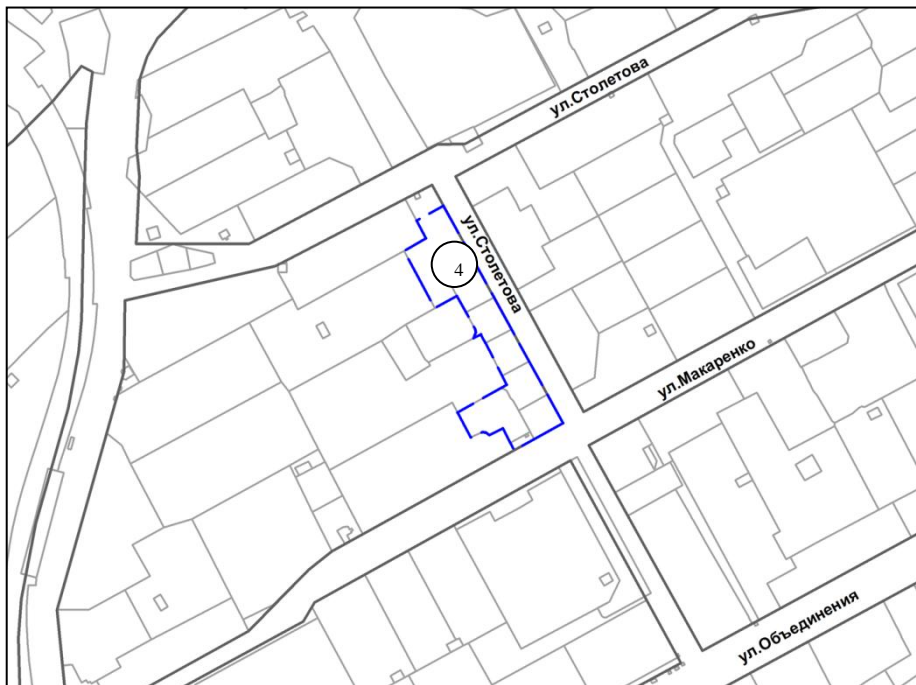
территория, ограниченная улицами Фадеева и Игарской



Масштаб 1 : 7000

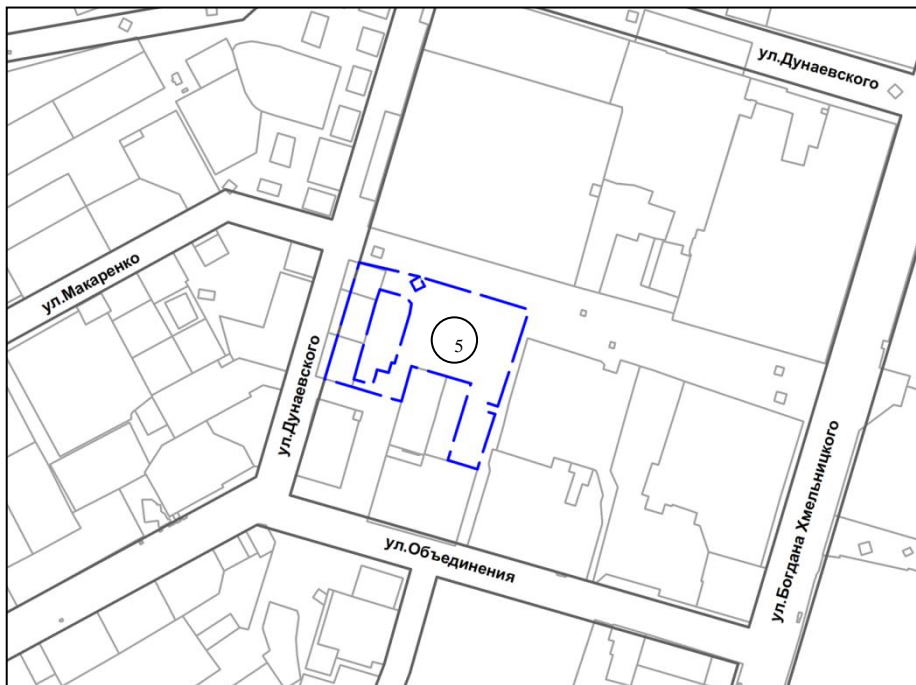
4

территория по улице Столетова



Масштаб 1 : 7000

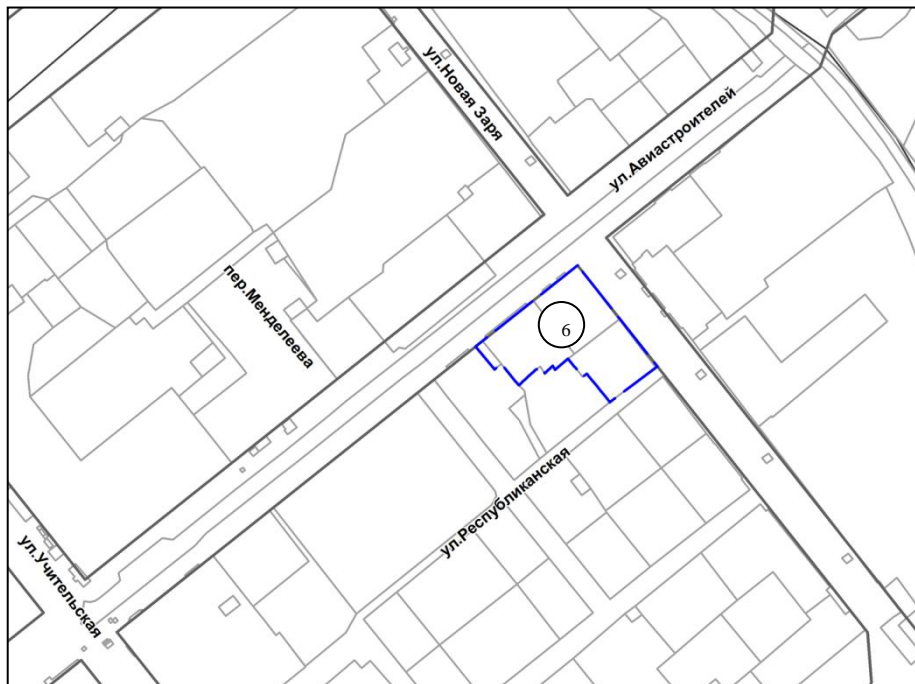
5 территория, ограниченная улицами Дунаевского и Объединения



Масштаб 1 : 7000

6

территория, ограниченная улицами Авиастроителей, Новой Зарей и  
Республиканской

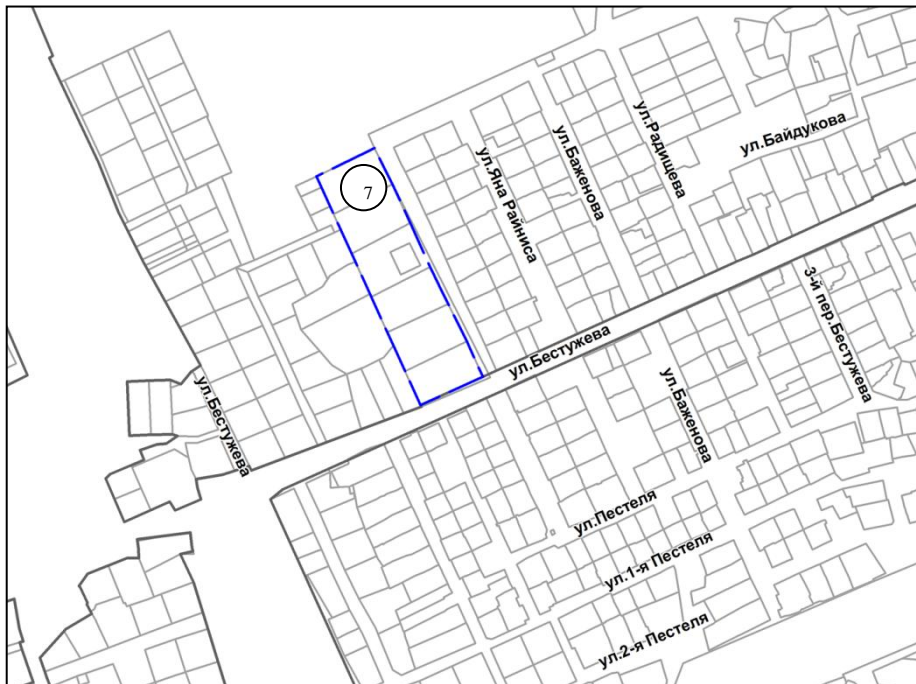


Масштаб 1 : 5000



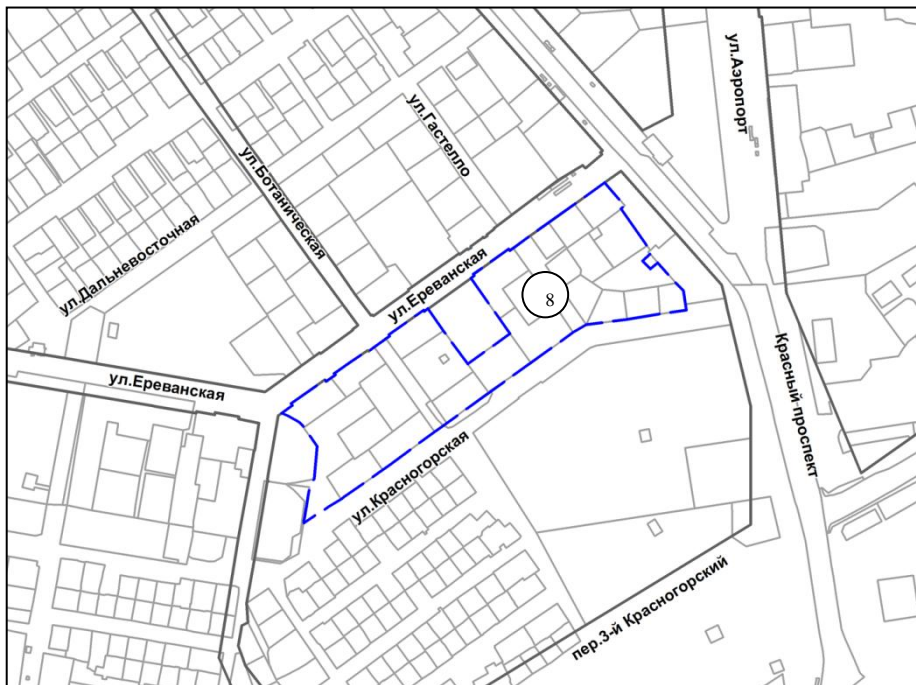
7

территория по улице Бестужева



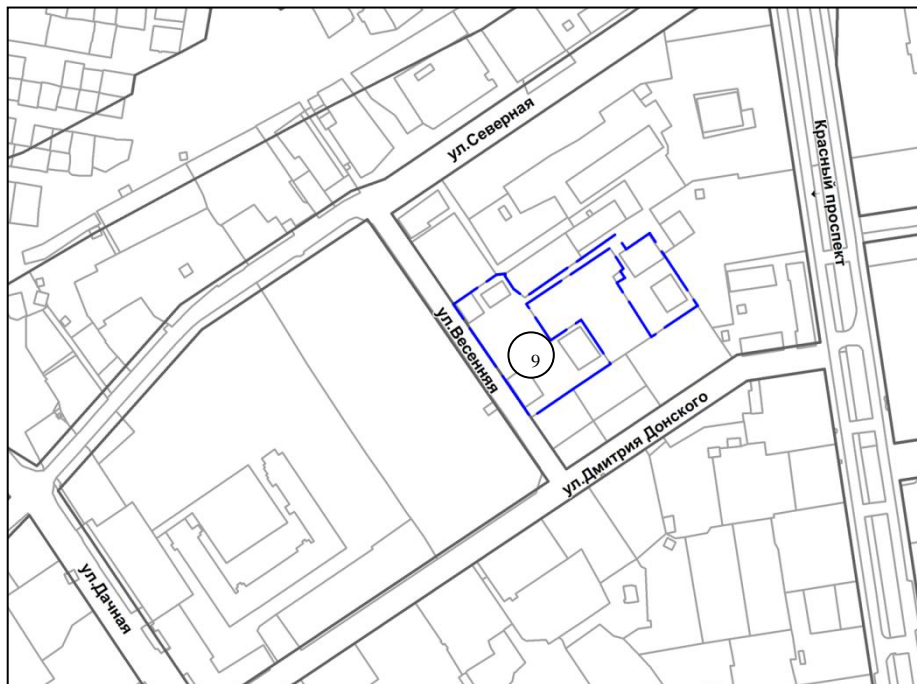
Масштаб 1 : 7000

8 территория, ограниченная улицами Ереванской, Красногорской и Красный проспектом



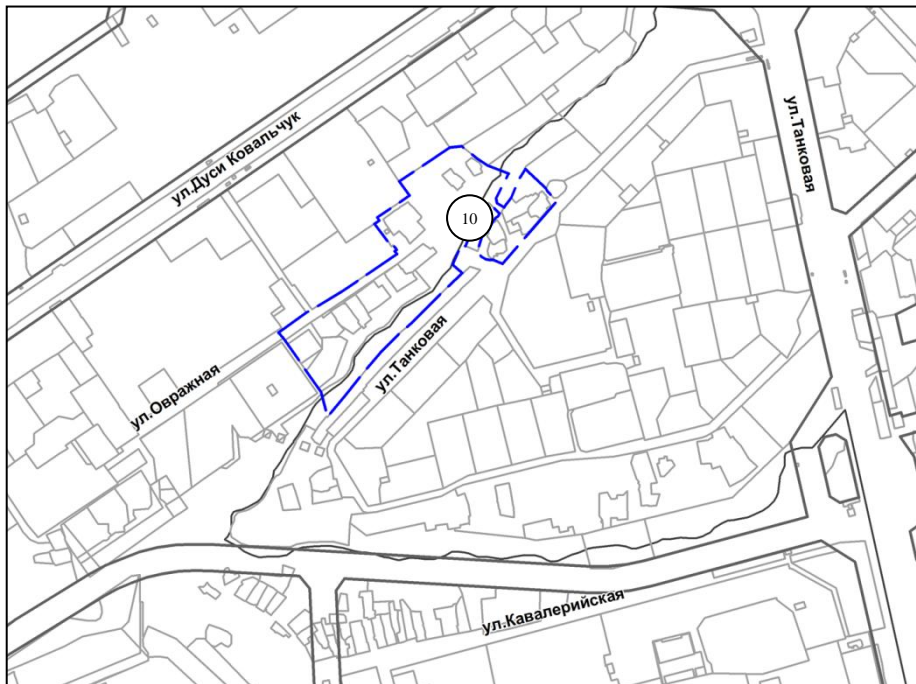
Масштаб 1 : 7000

9 территория, ограниченная улицами Северной, Весенней, Дмитрия Донского и Красным проспектом



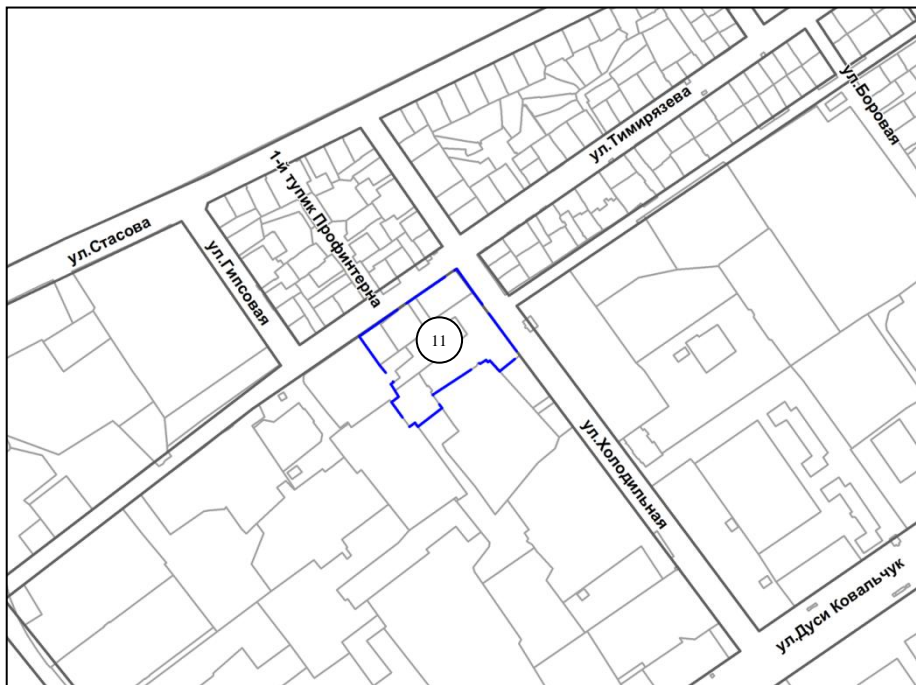
Масштаб 1 : 7000

10 территория, ограниченная улицами Дуси Ковальчук,  
Танковой и Сухим Логом



Масштаб 1 : 10000

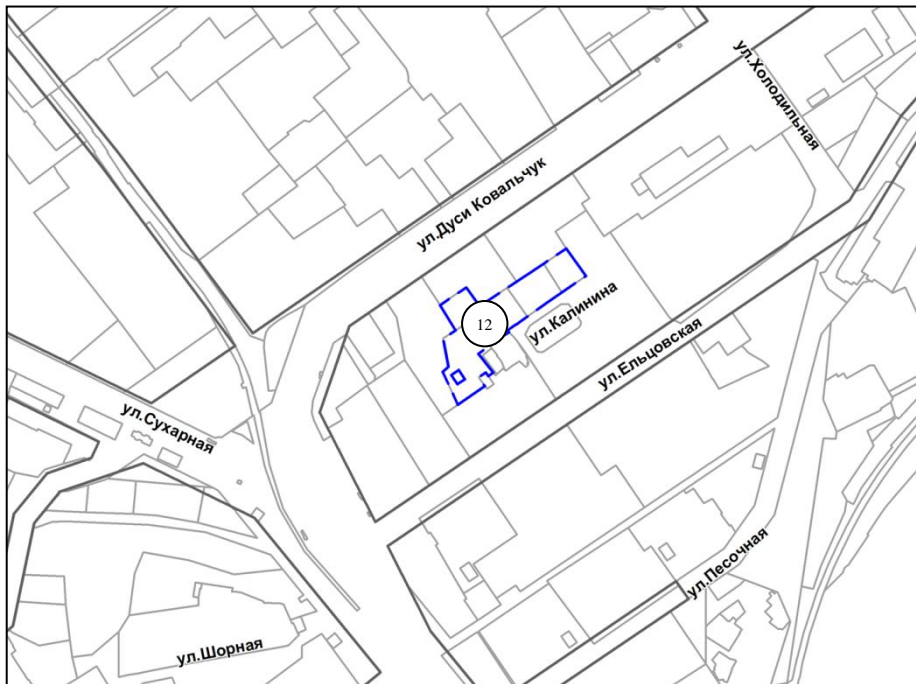
11 территория, ограниченная улицами Холодильной и Тимирязевой



Масштаб 1 : 7000

12

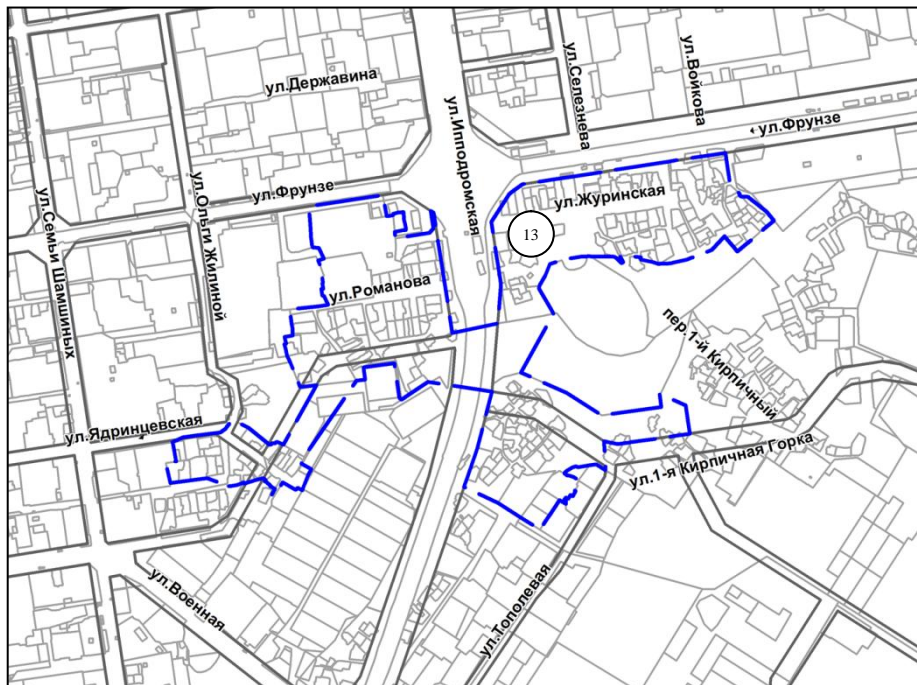
территория, ограниченная улицами Дуси Ковальчук и Калинина



Масштаб 1 : 7000

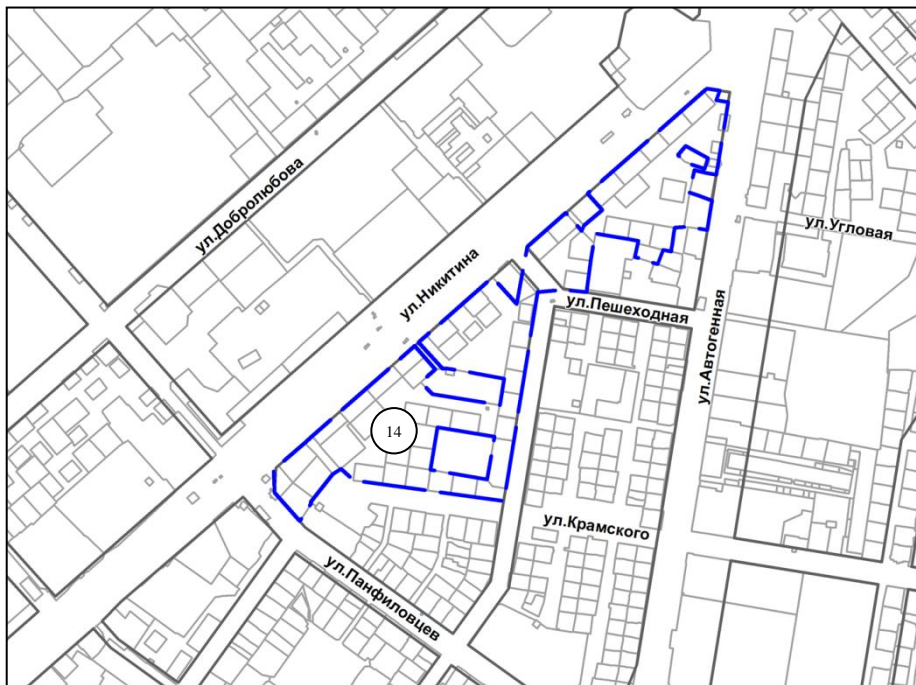
13

территория, ограниченная улицами Ядринцевской, Фрунзе и Тополевой



Масштаб 1 : 15000

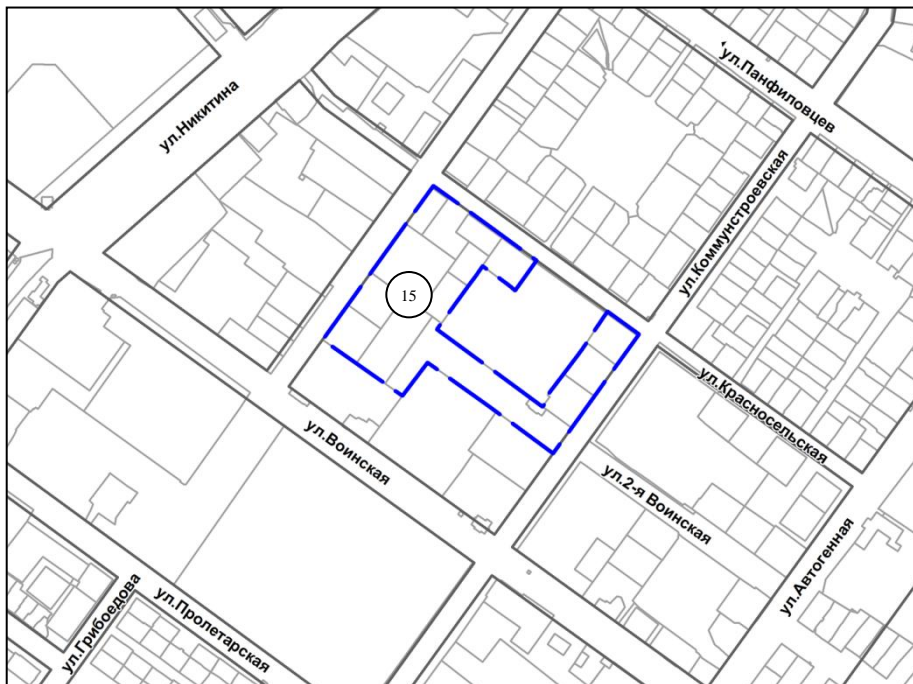
14 территория, ограниченная улицами Никитина, Автогенной, Панфиловцев



Масштаб 1 : 10000

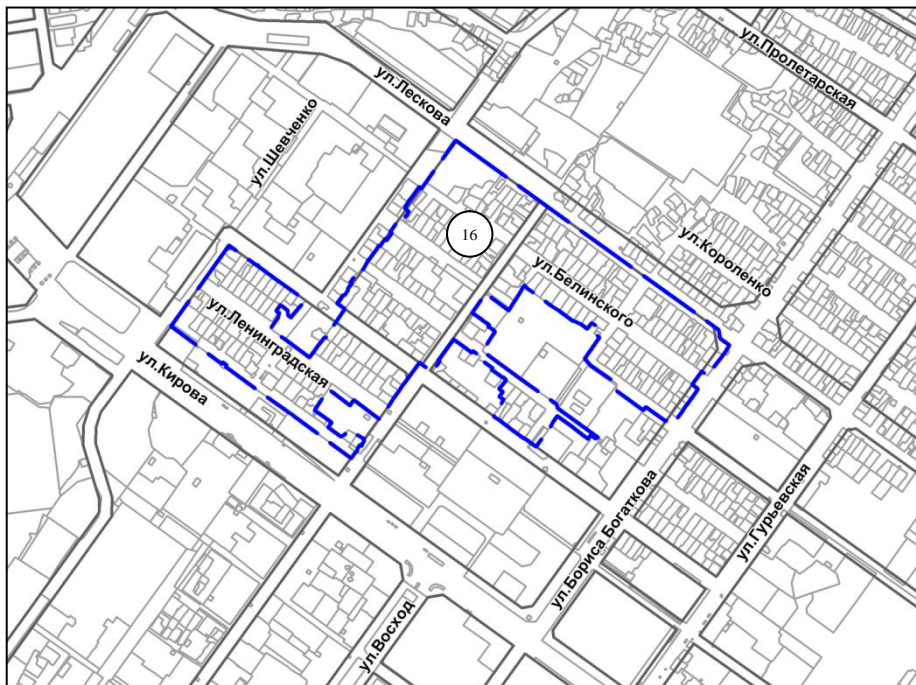


15 территория, ограниченная улицами Воинской, Красносельской, Коммунарской



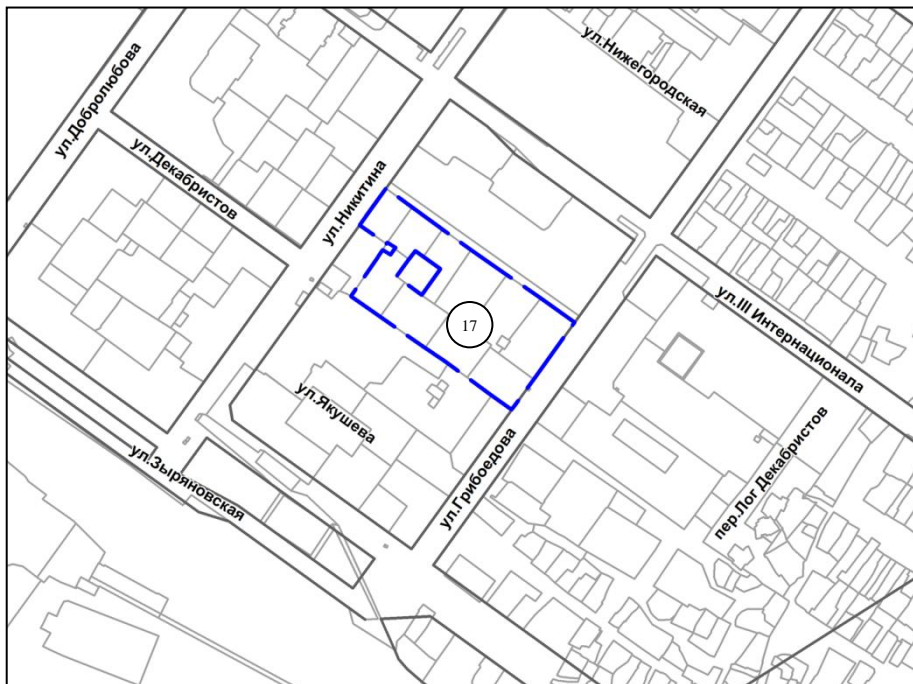
Масштаб 1 : 7000

16 территория, ограниченная улицами Кирова, Шевченко, Лескова, Бориса Богаткова



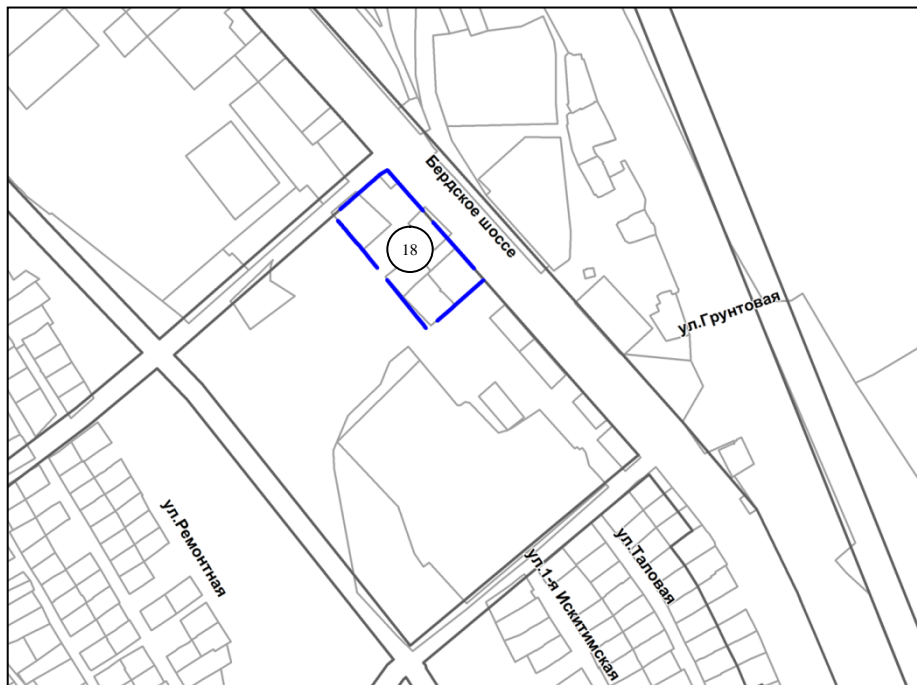
Масштаб 1 : 7000

17 территория, ограниченная улицами Никитина, III Интернационала, Грибоедова и Якушева



Масштаб 1 : 7000

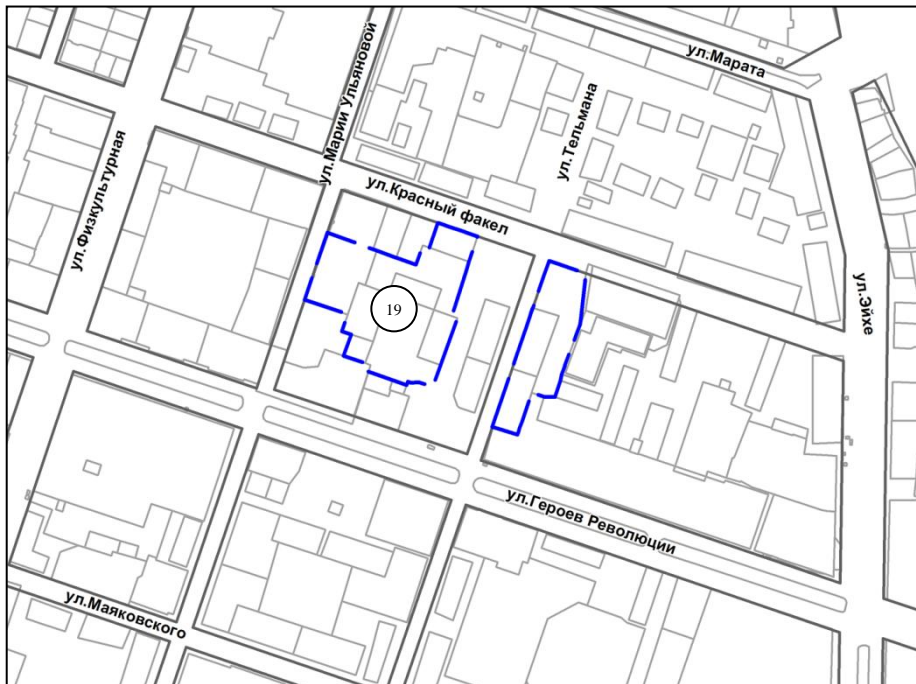
18 территория, ограниченная Бердским шоссе



Масштаб 1 : 7000

19

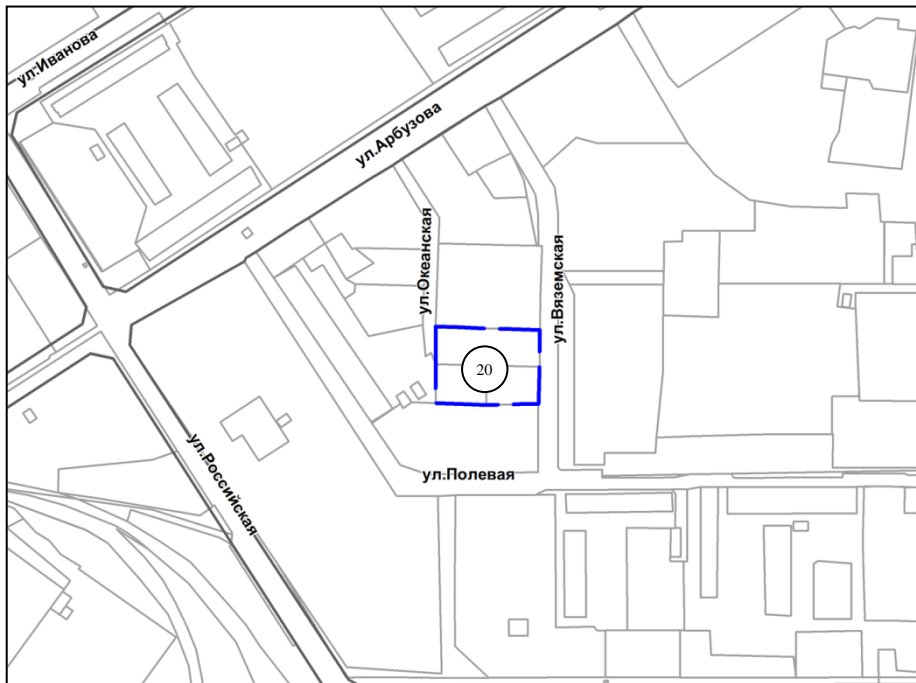
территория, ограниченная улицами Марии Ульяновой,  
Красный факел и Героев Революции



Масштаб 1 : 7000

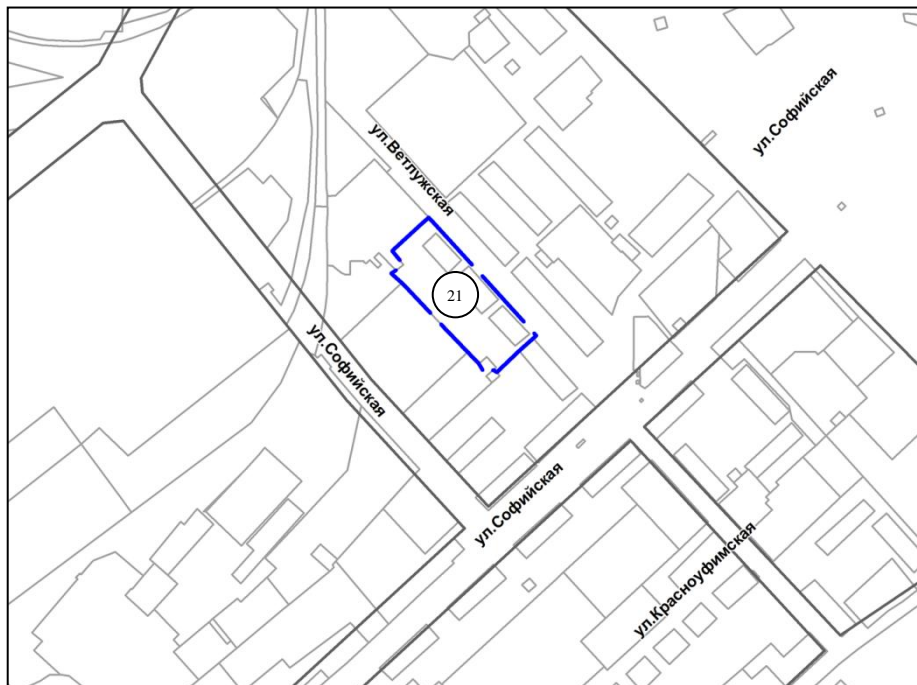
20

территория, ограниченная улицами Арбузова, Океанской, Полевой и Вяземской



Масштаб 1 : 7000

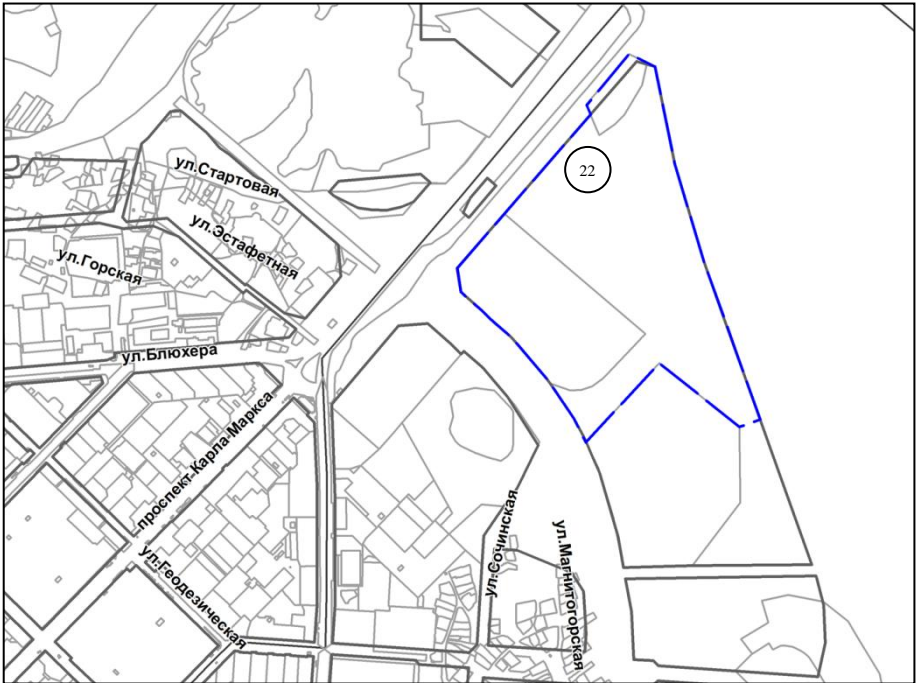
21 территория, ограниченная улицами Ветлужской и Софийской



Масштаб 1 : 7000

22

территория, ограниченная улицей Немировича-Данченко  
и рекой Обь

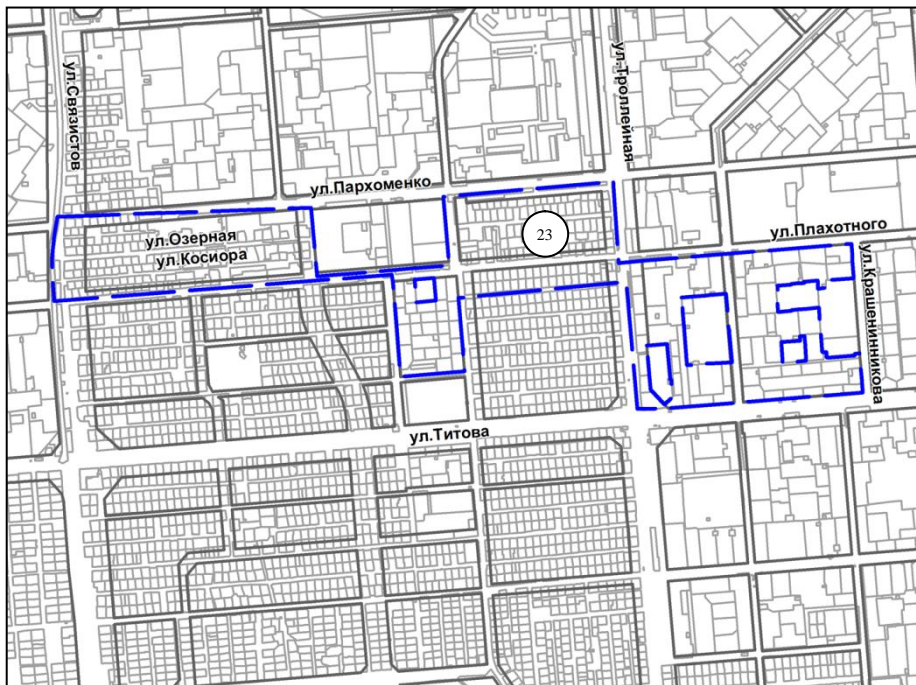


Масштаб 1 : 20000



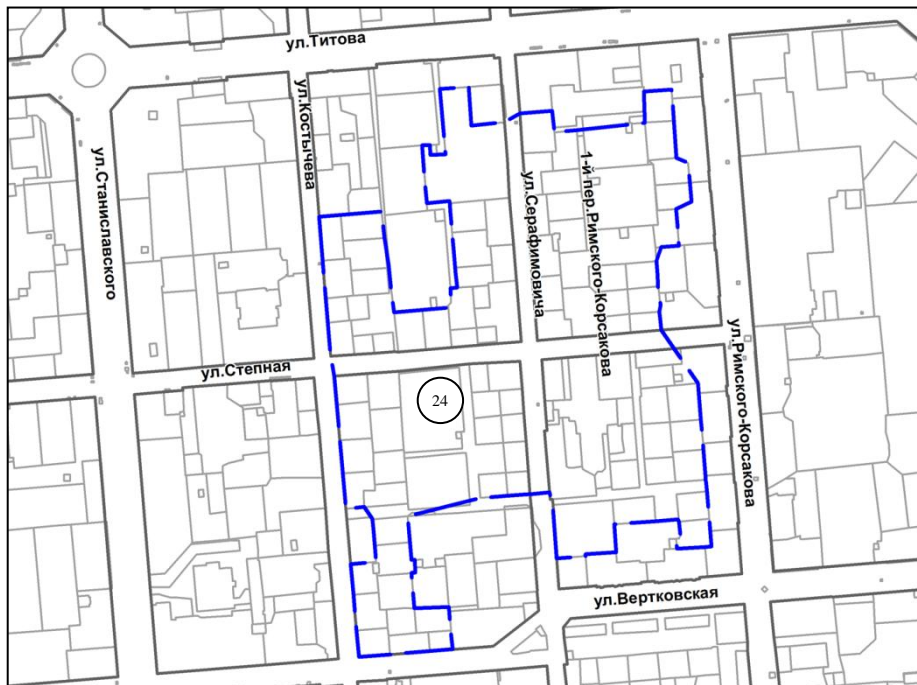
23

территория, ограниченная улицами Связистов, Титова, Крашенинникова, Плахотного и Пархоменко



Масштаб 1 : 20000

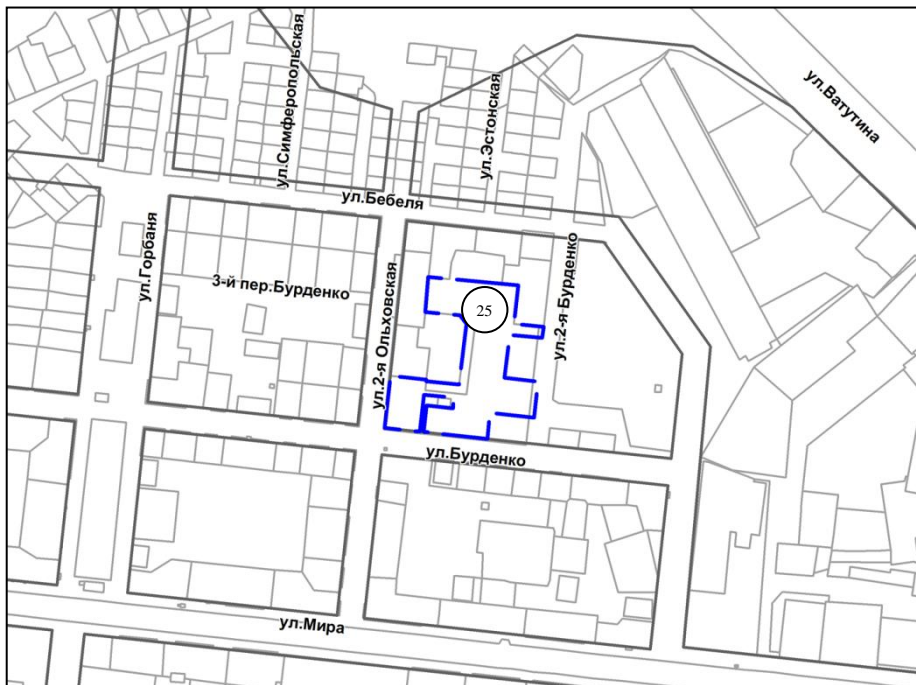
24 территория, ограниченная улицами Титова, Костычева, Вертовской и Римского-Корсакова



Масштаб 1 : 10000

25

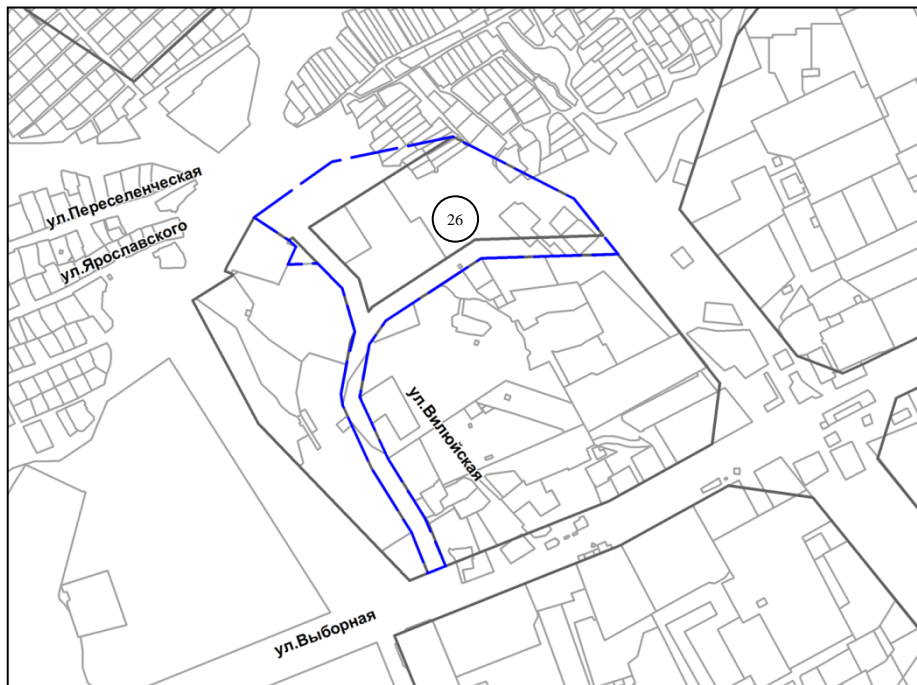
территория, ограниченная улицами Бебеля,  
Бурденко, 2-я Бурденко и 2-я Ольховская



Масштаб 1 : 7000

26

территория по ул. Выборная



Масштаб 1 : 10000

---