

Приложение 2 к заключению по результатам публичных слушаний от 28 марта 2017 года по проекту решения Совета депутатов города Новосибирска «О внесении изменений в приложение 2 к решению Совета депутатов города Новосибирска от 24.06.2009 № 1288 «О Правилах землепользования и застройки города Новосибирска»

Фрагмент карты градостроительного зонирования территории города Новосибирска



Масштаб 1 : 10000

Приложение 3 к заключению по результатам публичных слушаний от 28 марта 2017 года по проекту решения Совета депутатов города Новосибирска «О внесении изменений в приложение 2 к решению Совета депутатов города Новосибирска от 24.06.2009 № 1288 «О Правилах землепользования и застройки города Новосибирска»

Фрагмент карты градостроительного зонирования территории города Новосибирска



Масштаб 1 : 10000

Приложение 4 к заключению по результатам публичных слушаний от 28 марта 2017 года по проекту решения Совета депутатов города Новосибирска «О внесении изменений в приложение 2 к решению Совета депутатов города Новосибирска от 24.06.2009 № 1288 «О Правилах землепользования и застройки города Новосибирска»

Фрагмент карты градостроительного зонирования территории города Новосибирска

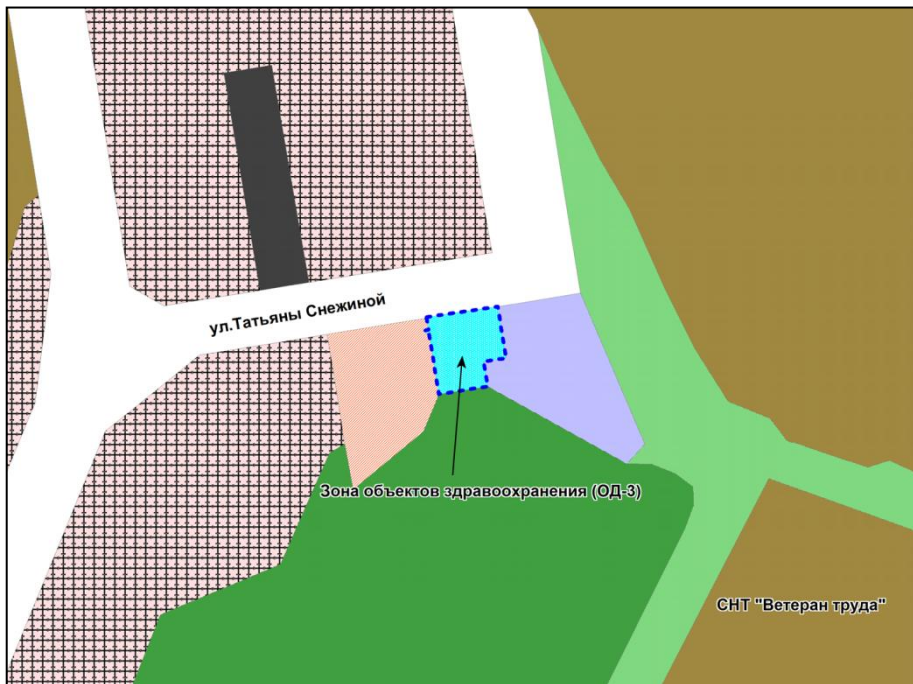


Масштаб 1 : 5000

---

Приложение 5 к заключению по результатам публичных слушаний от 28 марта 2017 года по проекту решения Совета депутатов города Новосибирска «О внесении изменений в приложение 2 к решению Совета депутатов города Новосибирска от 24.06.2009 № 1288 «О Правилах землепользования и застройки города Новосибирска»

Фрагмент карты градостроительного зонирования территории города Новосибирска

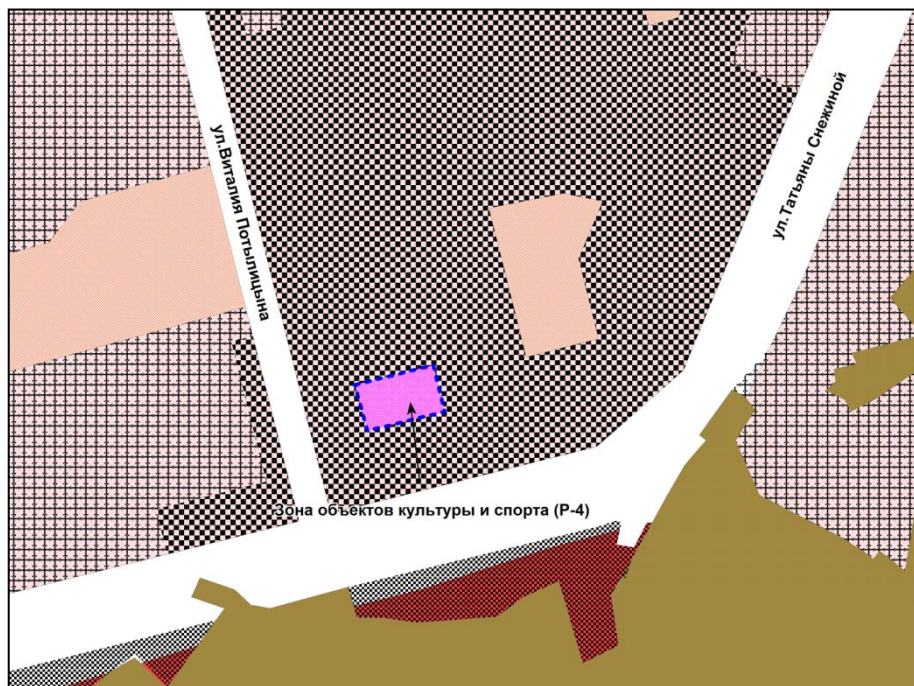


Масштаб 1 : 7000

---

Приложение 6 к заключению по результатам публичных слушаний от 28 марта 2017 года по проекту решения Совета депутатов города Новосибирска «О внесении изменений в приложение 2 к решению Совета депутатов города Новосибирска от 24.06.2009 № 1288 «О Правилах землепользования и застройки города Новосибирска»

Фрагмент карты градостроительного зонирования территории города Новосибирска



Масштаб 1 : 7000

---

Приложение 7 к заключению по результатам публичных слушаний от 28 марта 2017 года по проекту решения Совета депутатов города Новосибирска «О внесении изменений в приложение 2 к решению Совета депутатов города Новосибирска от 24.06.2009 № 1288 «О Правилах землепользования и застройки города Новосибирска»

Фрагмент карты градостроительного зонирования территории города Новосибирска

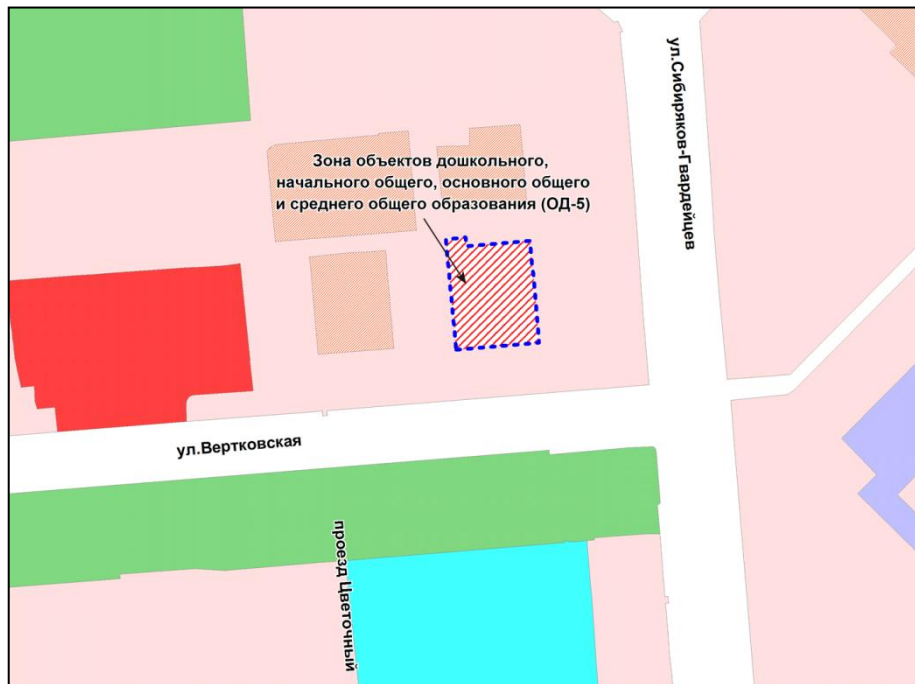


Масштаб 1 : 5000

---

Приложение 8 к заключению по результатам публичных слушаний от 28 марта 2017 года по проекту решения Совета депутатов города Новосибирска «О внесении изменений в приложение 2 к решению Совета депутатов города Новосибирска от 24.06.2009 № 1288 «О Правилах землепользования и застройки города Новосибирска»

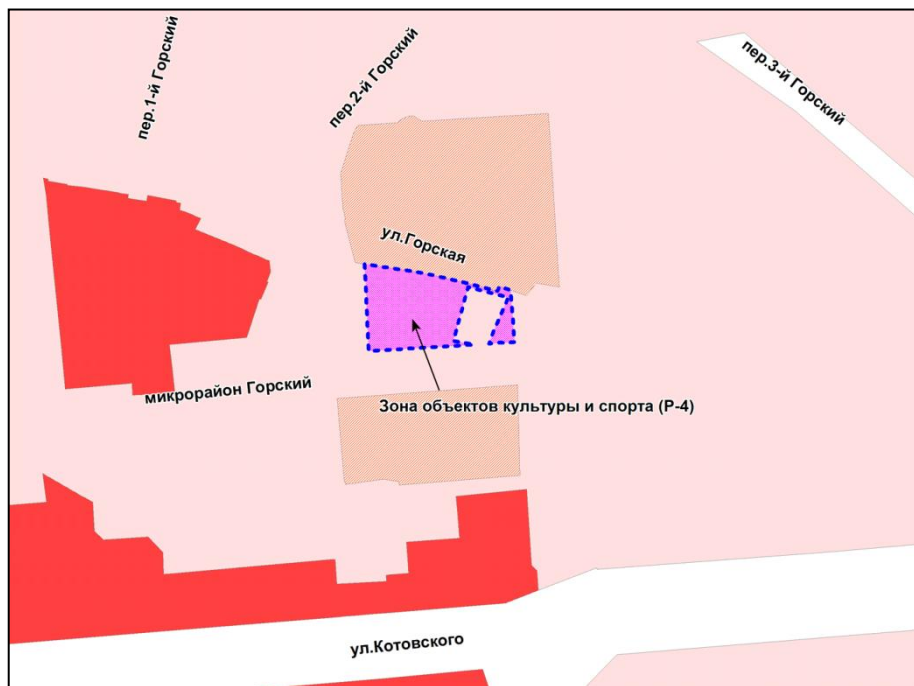
Фрагмент карты градостроительного зонирования территории города Новосибирска



Масштаб 1 : 5000

Приложение 9 к заключению по результатам публичных слушаний от 28 марта 2017 года по проекту решения Совета депутатов города Новосибирска «О внесении изменений в приложение 2 к решению Совета депутатов города Новосибирска от 24.06.2009 № 1288 «О Правилах землепользования и застройки города Новосибирска»

Фрагмент карты градостроительного зонирования территории города Новосибирска



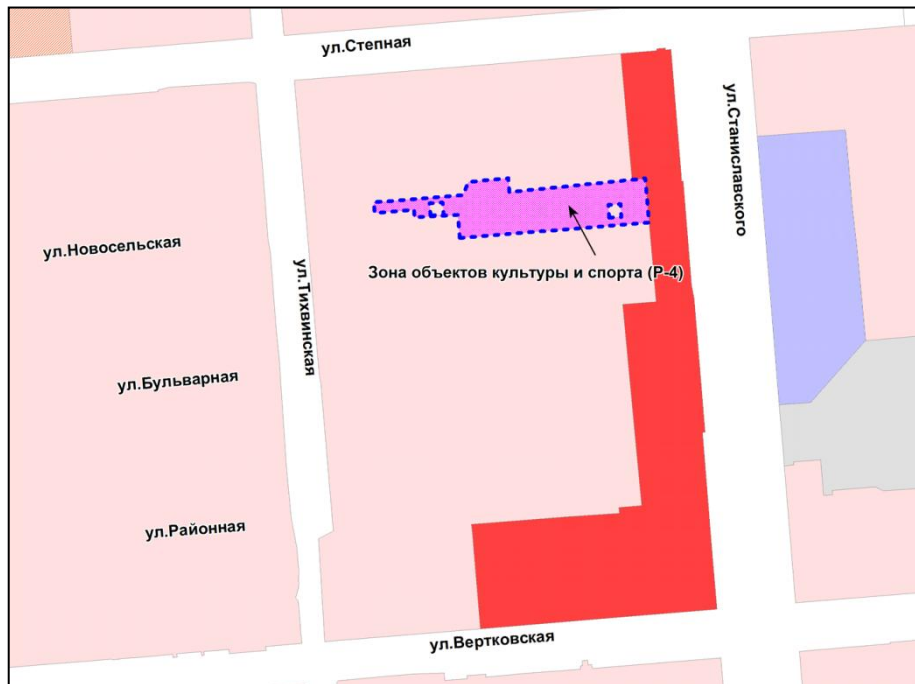
Масштаб 1 : 5000

---



Приложение 10 к заключению по результатам публичных слушаний от 28 марта 2017 года по проекту решения Совета депутатов города Новосибирска «О внесении изменений в приложение 2 к решению Совета депутатов города Новосибирска от 24.06.2009 № 1288 «О Правилах землепользования и застройки города Новосибирска»»

Фрагмент карты градостроительного зонирования территории города Новосибирска

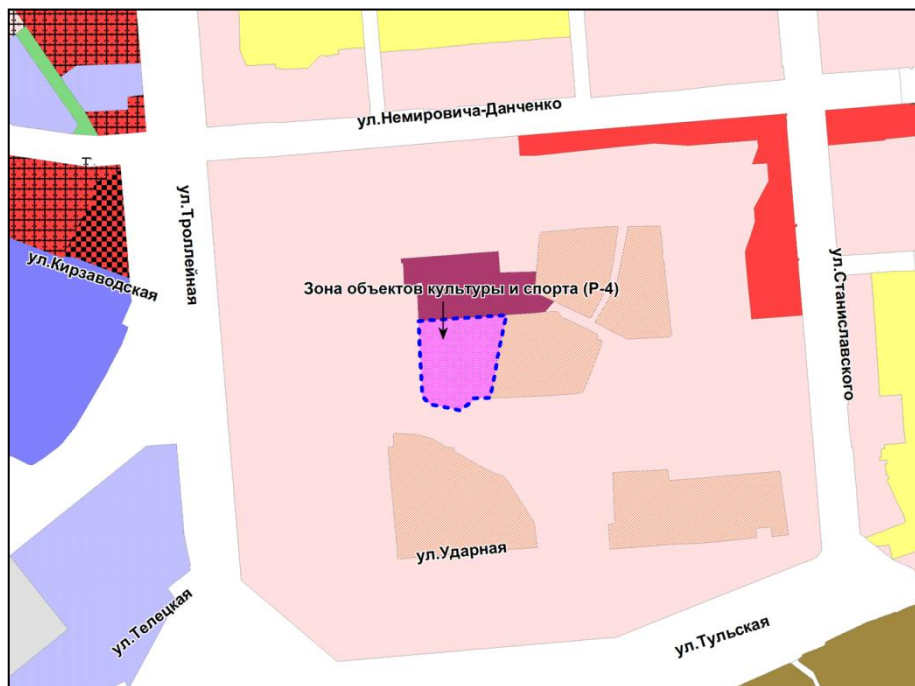


Масштаб 1 : 5000

---

Приложение 11 к заключению по результатам публичных слушаний от 28 марта 2017 года по проекту решения Совета депутатов города Новосибирска «О внесении изменений в приложение 2 к решению Совета депутатов города Новосибирска от 24.06.2009 № 1288 «О Правилах землепользования и застройки города Новосибирска»»

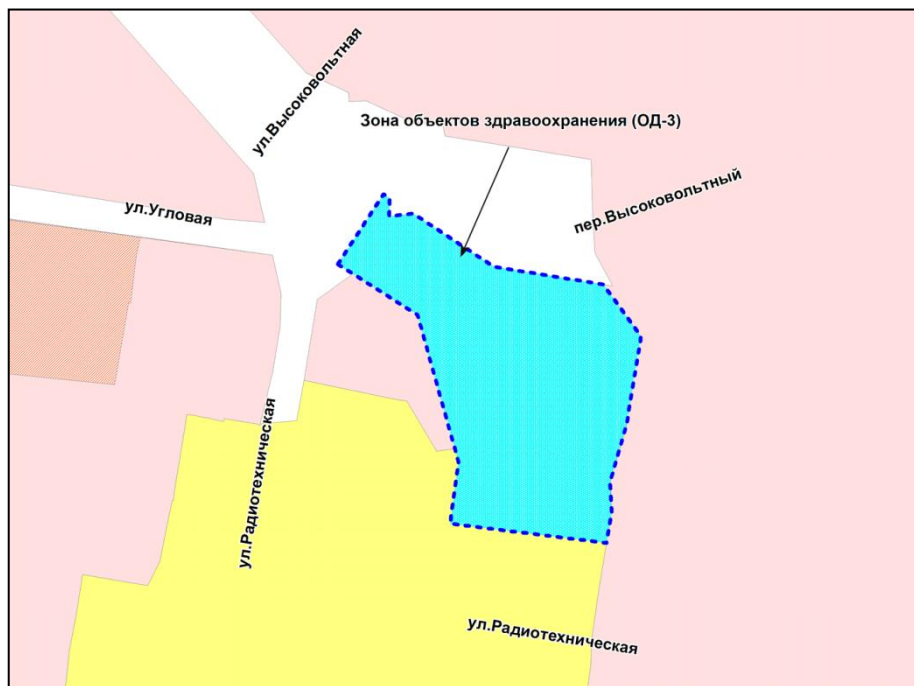
Фрагмент карты градостроительного зонирования территории города Новосибирска



Масштаб 1 : 10000

Приложение 12 к заключению по результатам публичных слушаний от 28 марта 2017 года по проекту решения Совета депутатов города Новосибирска «О внесении изменений в приложение 2 к решению Совета депутатов города Новосибирска от 24.06.2009 № 1288 «О Правилах землепользования и застройки города Новосибирска»

Фрагмент карты градостроительного зонирования территории города Новосибирска

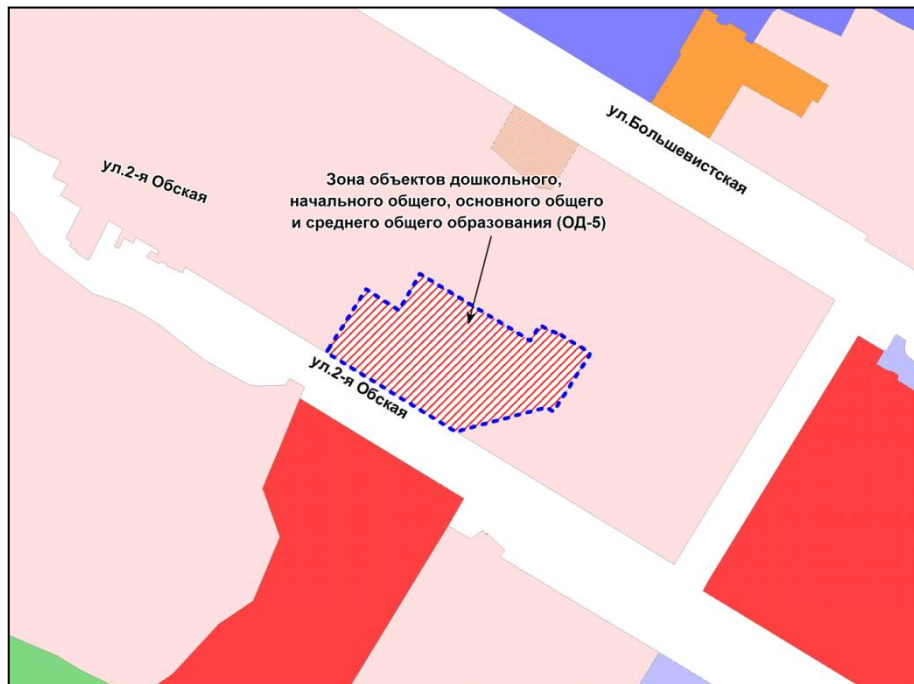


Масштаб 1 : 2500

---

Приложение 13 к заключению по результатам публичных слушаний от 28 марта 2017 года по проекту решения Совета депутатов города Новосибирска «О внесении изменений в приложение 2 к решению Совета депутатов города Новосибирска от 24.06.2009 № 1288 «О Правилах землепользования и застройки города Новосибирска»

Фрагмент карты градостроительного зонирования территории города Новосибирска

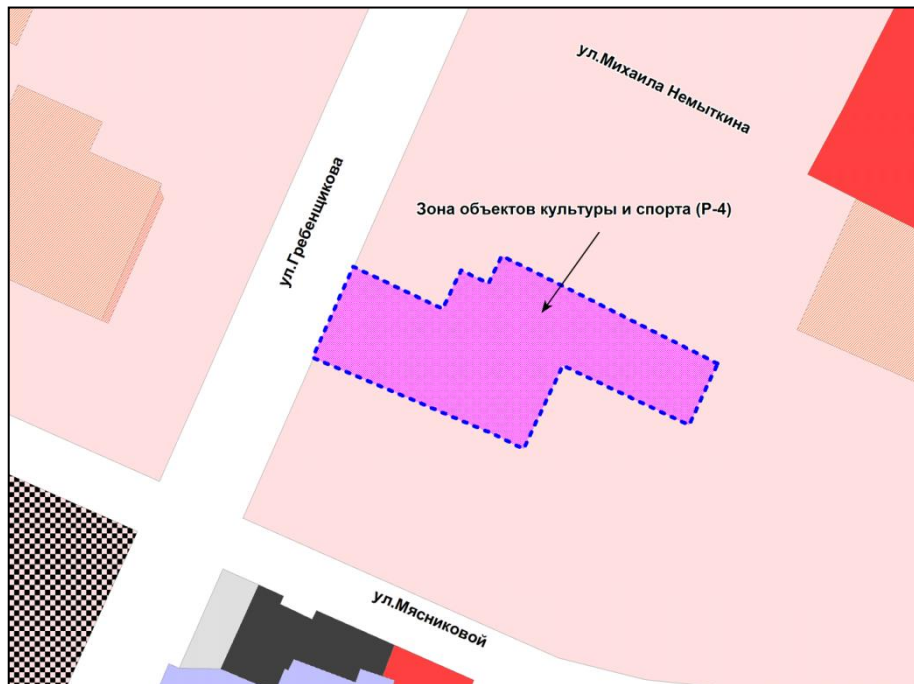


Масштаб 1 : 5000

---

Приложение 14 к заключению по результатам публичных слушаний от 28 марта 2017 года по проекту решения Совета депутатов города Новосибирска «О внесении изменений в приложение 2 к решению Совета депутатов города Новосибирска от 24.06.2009 № 1288 «О Правилах землепользования и застройки города Новосибирска»

Фрагмент карты градостроительного зонирования территории города Новосибирска

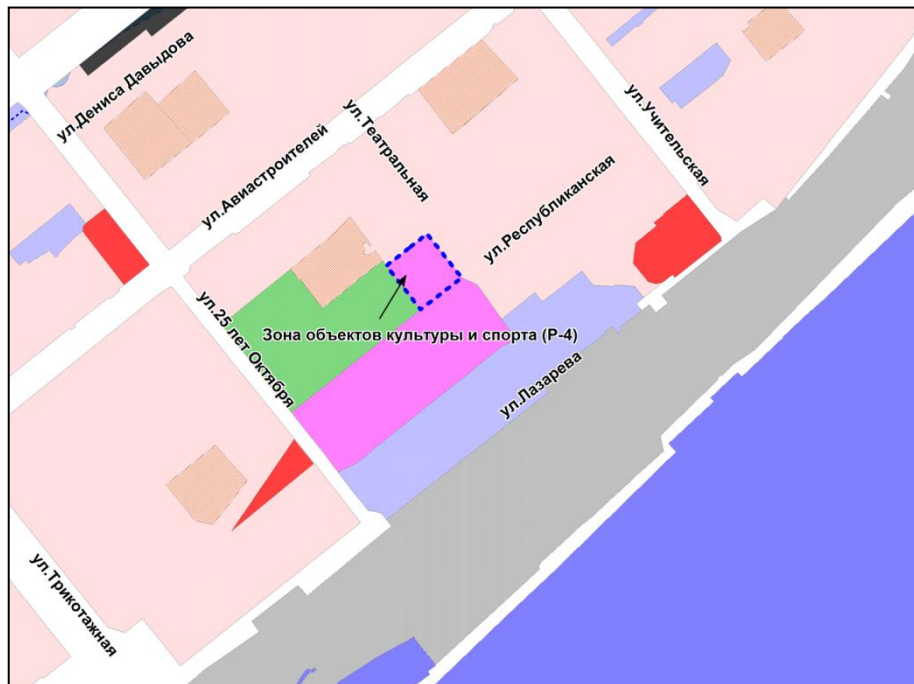


Масштаб 1 : 5000

---

Приложение 15 к заключению по результатам публичных слушаний от 28 марта 2017 года по проекту решения Совета депутатов города Новосибирска «О внесении изменений в приложение 2 к решению Совета депутатов города Новосибирска от 24.06.2009 № 1288 «О Правилах землепользования и застройки города Новосибирска»

Фрагмент карты градостроительного зонирования территории города Новосибирска

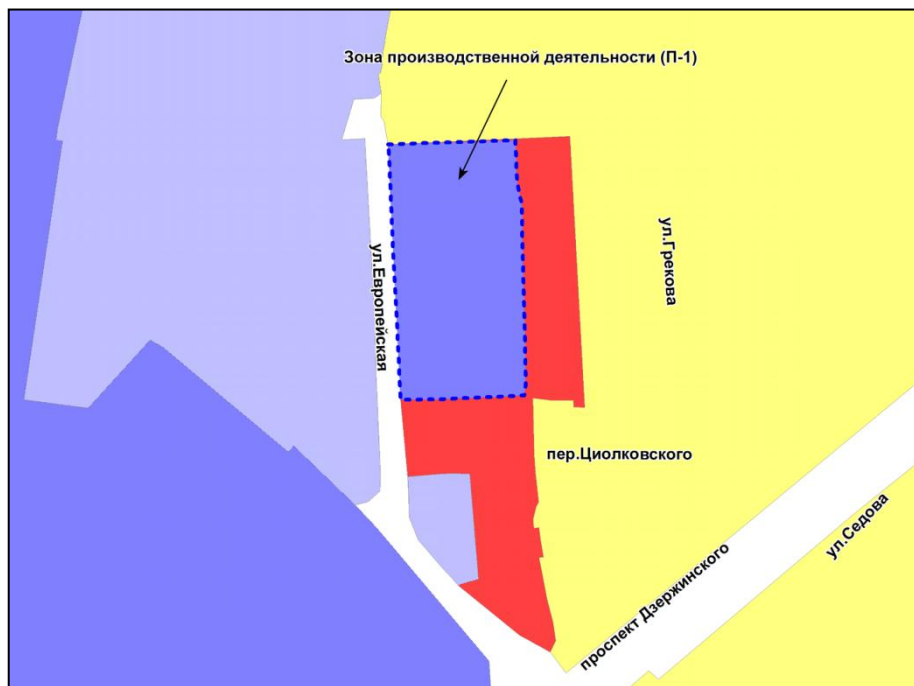


Масштаб 1 : 10000

---

Приложение 16 к заключению по результатам публичных слушаний от 28 марта 2017 года по проекту решения Совета депутатов города Новосибирска «О внесении изменений в приложение 2 к решению Совета депутатов города Новосибирска от 24.06.2009 № 1288 «О Правилах землепользования и застройки города Новосибирска»

Фрагмент карты градостроительного зонирования территории города Новосибирска

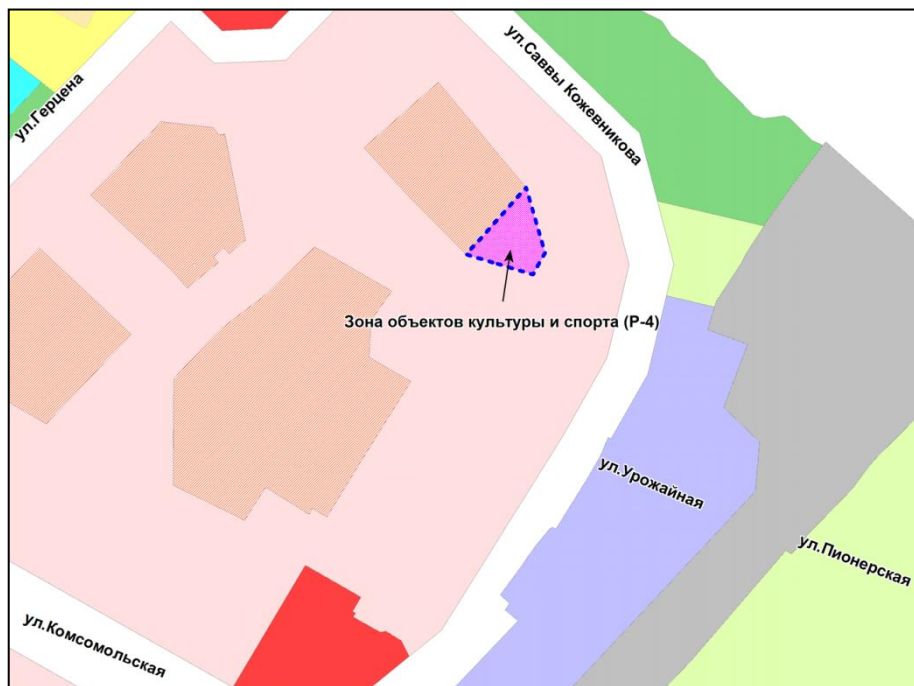


Масштаб 1 : 5000

---

Приложение 17 к заключению по результатам публичных слушаний от 28 марта 2017 года по проекту решения Совета депутатов города Новосибирска «О внесении изменений в приложение 2 к решению Совета депутатов города Новосибирска от 24.06.2009 № 1288 «О Правилах землепользования и застройки города Новосибирска»

Фрагмент карты градостроительного зонирования территории города Новосибирска



Масштаб 1 : 7000

---



Приложение 18 к заключению по результатам публичных слушаний от 28 марта 2017 года по проекту решения Совета депутатов города Новосибирска «О внесении изменений в приложение 2 к решению Совета депутатов города Новосибирска от 24.06.2009 № 1288 «О Правилах землепользования и застройки города Новосибирска»

Фрагмент карты градостроительного зонирования территории города Новосибирска



Масштаб 1 : 5000

---

Приложение 19 к заключению по результатам публичных слушаний от 28 марта 2017 года по проекту решения Совета депутатов города Новосибирска «О внесении изменений в приложение 2 к решению Совета депутатов города Новосибирска от 24.06.2009 № 1288 «О Правилах землепользования и застройки города Новосибирска»

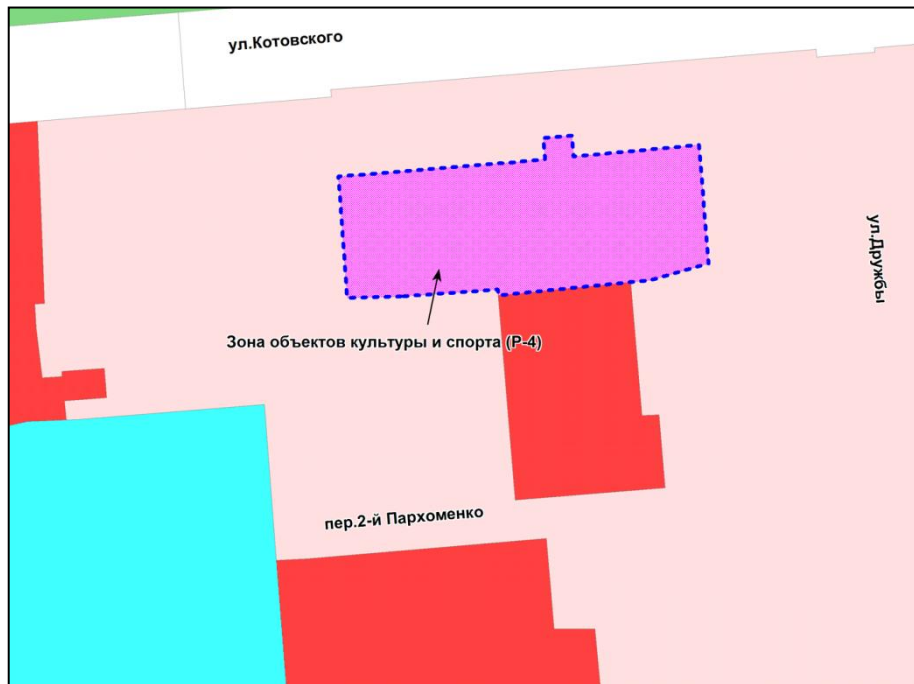
Фрагмент карты градостроительного зонирования территории города Новосибирска



Масштаб 1 : 2500

Приложение 20 к заключению по результатам публичных слушаний от 28 марта 2017 года по проекту решения Совета депутатов города Новосибирска «О внесении изменений в приложение 2 к решению Совета депутатов города Новосибирска от 24.06.2009 № 1288 «О Правилах землепользования и застройки города Новосибирска»

Фрагмент карты градостроительного зонирования территории города Новосибирска




Масштаб 1 : 2500

---

Приложение 21 к заключению по результатам публичных слушаний от 28 марта 2017 года по проекту решения Совета депутатов города Новосибирска «О внесении изменений в приложение 2 к решению Совета депутатов города Новосибирска от 24.06.2009 № 1288 «О Правилах землепользования и застройки города Новосибирска»

Фрагмент карты градостроительного зонирования территории города Новосибирска

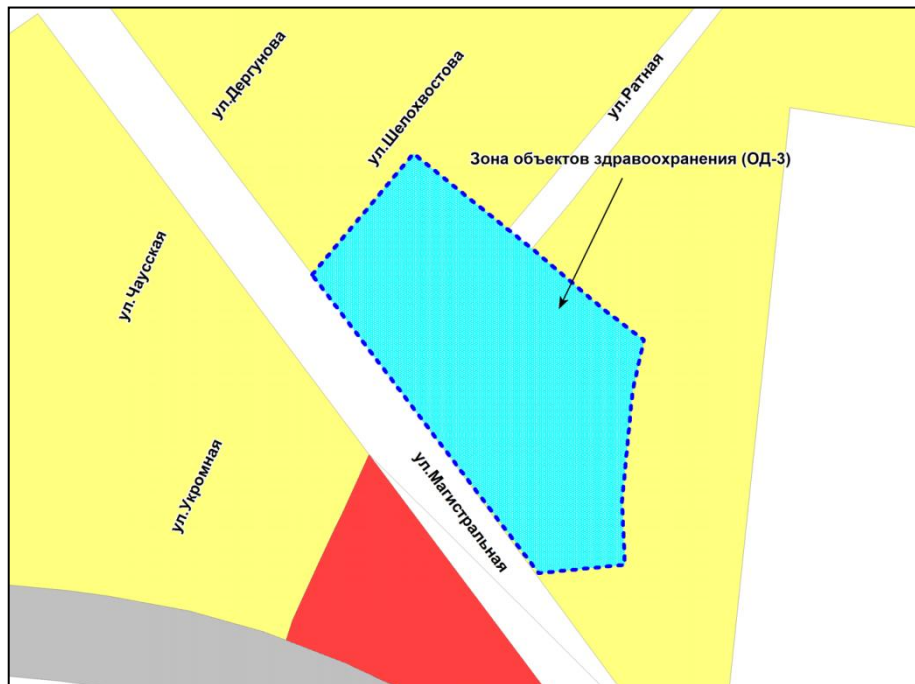


Масштаб 1 : 1250

---

Приложение 22 к заключению по результатам публичных слушаний от 28 марта 2017 года по проекту решения Совета депутатов города Новосибирска «О внесении изменений в приложение 2 к решению Совета депутатов города Новосибирска от 24.06.2009 № 1288 «О Правилах землепользования и застройки города Новосибирска»

Фрагмент карты градостроительного зонирования территории города Новосибирска

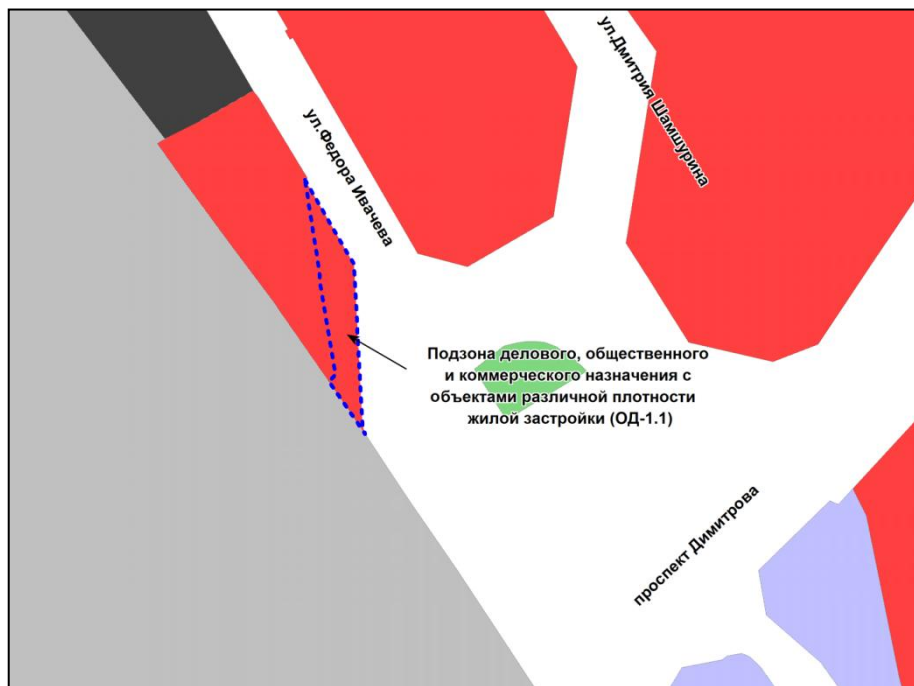


Масштаб 1 : 5000

---

Приложение 23 к заключению по результатам публичных слушаний от 28 марта 2017 года по проекту решения Совета депутатов города Новосибирска «О внесении изменений в приложение 2 к решению Совета депутатов города Новосибирска от 24.06.2009 № 1288 «О Правилах землепользования и застройки города Новосибирска»

Фрагмент карты градостроительного зонирования территории города Новосибирска



Масштаб 1 : 2500

---

Приложение 24 к заключению по результатам публичных слушаний от 28 марта 2017 года по проекту решения Совета депутатов города Новосибирска «О внесении изменений в приложение 2 к решению Совета депутатов города Новосибирска от 24.06.2009 № 1288 «О Правилах землепользования и застройки города Новосибирска»

Фрагмент карты градостроительного зонирования территории города Новосибирска



Масштаб 1 : 5000

Приложение 25 к заключению по результатам публичных слушаний от 28 марта 2017 года по проекту решения Совета депутатов города Новосибирска «О внесении изменений в приложение 2 к решению Совета депутатов города Новосибирска от 24.06.2009 № 1288 «О Правилах землепользования и застройки города Новосибирска»

Фрагмент карты градостроительного зонирования территории города Новосибирска



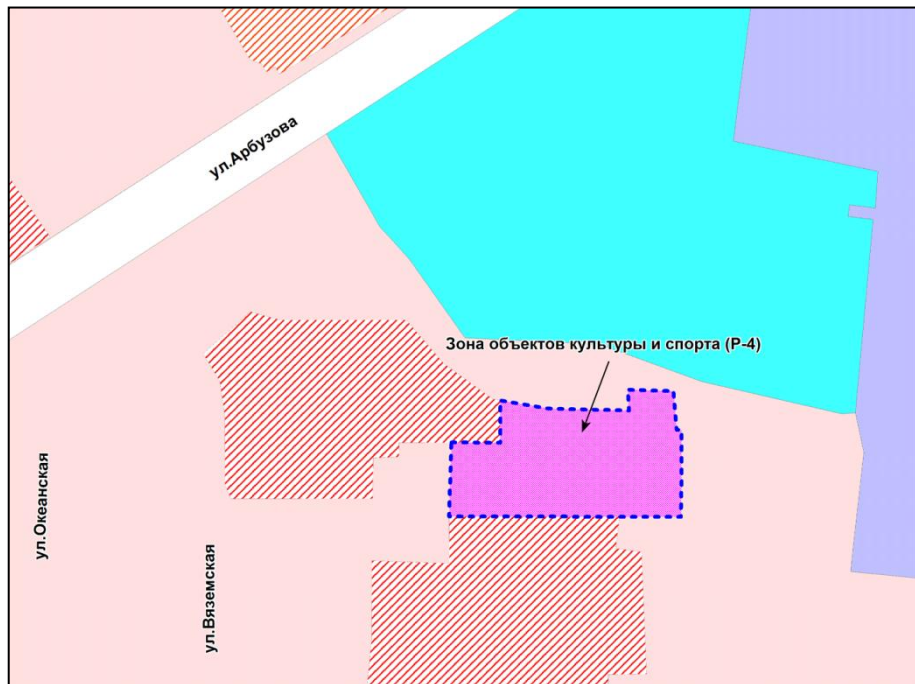
Масштаб 1 : 2500

---



Приложение 26 к заключению по результатам публичных слушаний от 28 марта 2017 года по проекту решения Совета депутатов города Новосибирска «О внесении изменений в приложение 2 к решению Совета депутатов города Новосибирска от 24.06.2009 № 1288 «О Правилах землепользования и застройки города Новосибирска»

Фрагмент карты градостроительного зонирования территории города Новосибирска

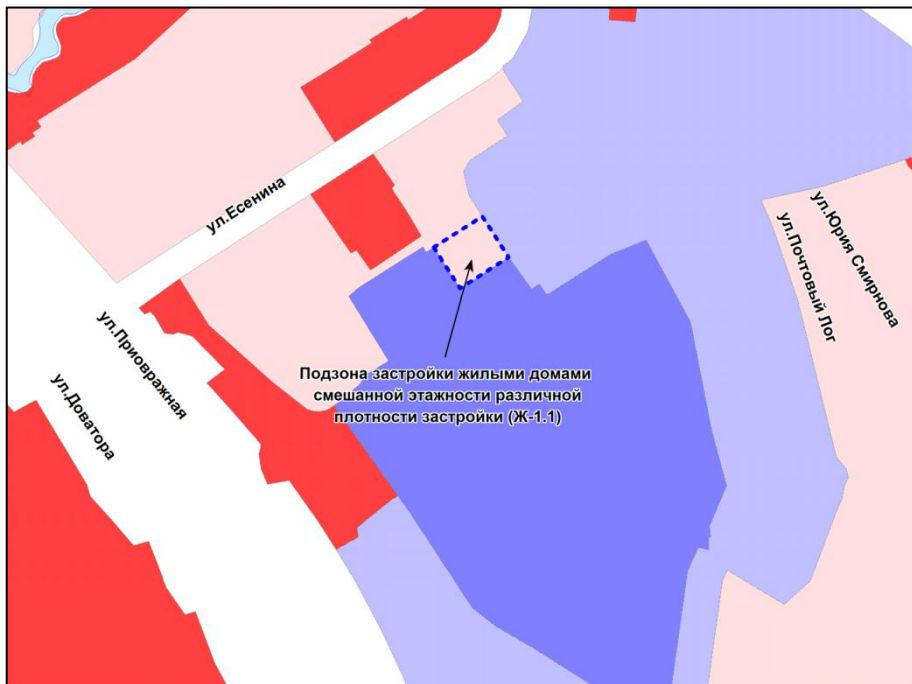


Масштаб 1 : 5000

---

Приложение 27 к заключению по результатам публичных слушаний от 28 марта 2017 года по проекту решения Совета депутатов города Новосибирска «О внесении изменений в приложение 2 к решению Совета депутатов города Новосибирска от 24.06.2009 № 1288 «О Правилах землепользования и застройки города Новосибирска»

Фрагмент карты градостроительного зонирования территории города Новосибирска



Масштаб 1 : 5000

---

Приложение 28 к заключению по результатам публичных слушаний от 28 марта 2017 года по проекту решения Совета депутатов города Новосибирска «О внесении изменений в приложение 2 к решению Совета депутатов города Новосибирска от 24.06.2009 № 1288 «О Правилах землепользования и застройки города Новосибирска»

Фрагмент карты градостроительного зонирования территории города Новосибирска

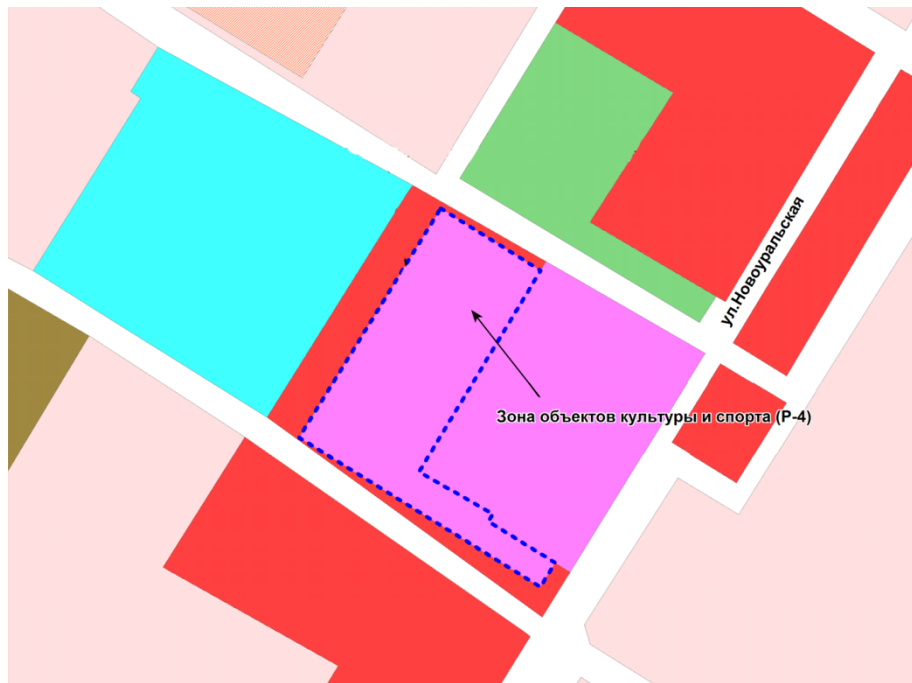


Масштаб 1 : 2500



Приложение 29 к заключению по результатам публичных слушаний от 28 марта 2017 года по проекту решения Совета депутатов города Новосибирска «О внесении изменений в приложение 2 к решению Совета депутатов города Новосибирска от 24.06.2009 № 1288 «О Правилах землепользования и застройки города Новосибирска»

Фрагмент карты градостроительного зонирования территории города Новосибирска

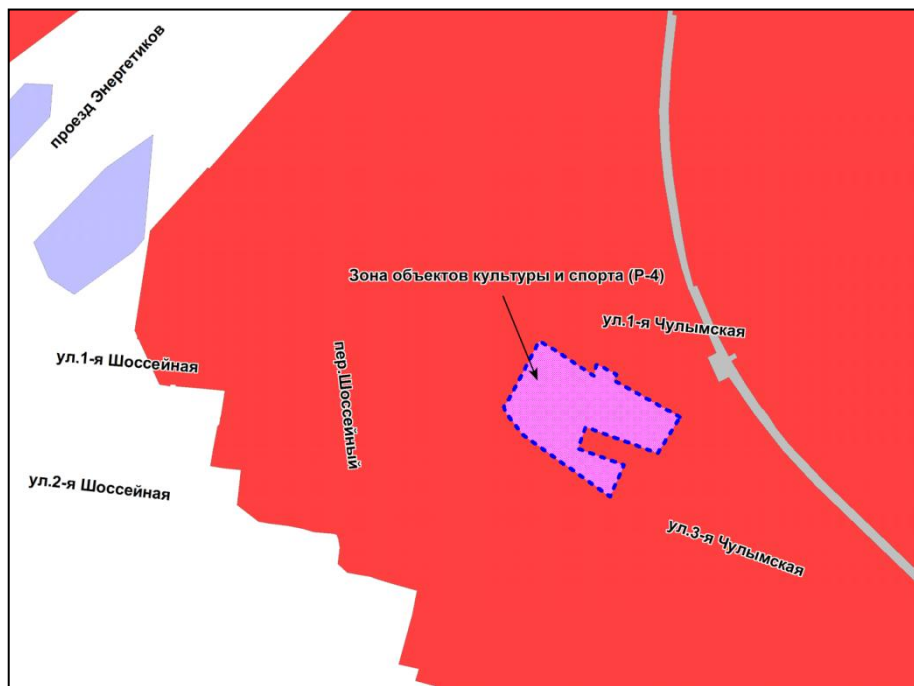


Масштаб 1 : 5000

---

Приложение 30 к заключению по результатам публичных слушаний от 28 марта 2017 года по проекту решения Совета депутатов города Новосибирска «О внесении изменений в приложение 2 к решению Совета депутатов города Новосибирска от 24.06.2009 № 1288 «О Правилах землепользования и застройки города Новосибирска»

Фрагмент карты градостроительного зонирования территории города Новосибирска

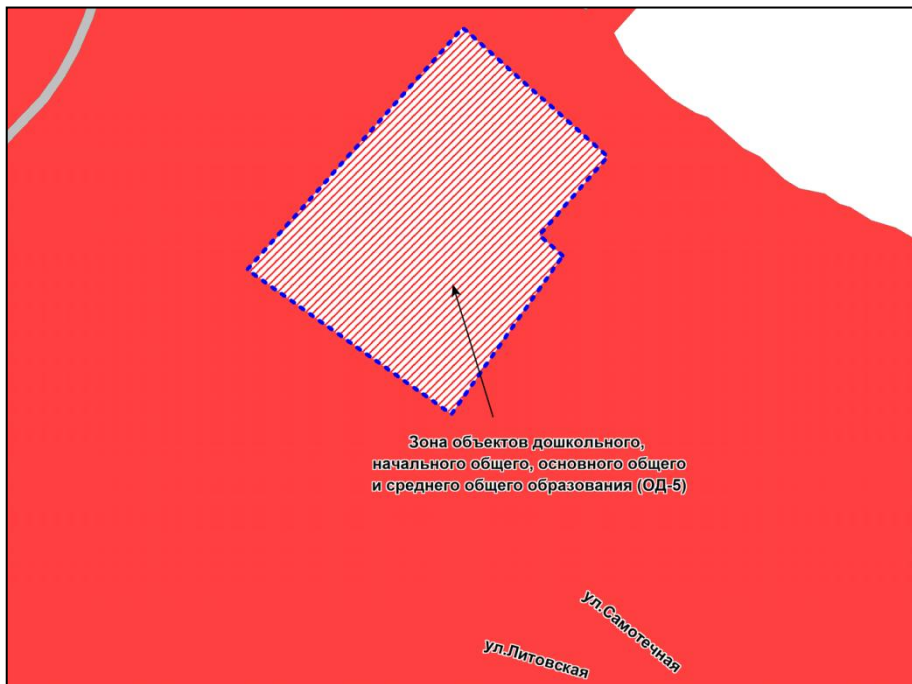


Масштаб 1 : 5000

---

Приложение 31 к заключению по результатам публичных слушаний от 28 марта 2017 года по проекту решения Совета депутатов города Новосибирска «О внесении изменений в приложение 2 к решению Совета депутатов города Новосибирска от 24.06.2009 № 1288 «О Правилах землепользования и застройки города Новосибирска»

Фрагмент карты градостроительного зонирования территории города Новосибирска

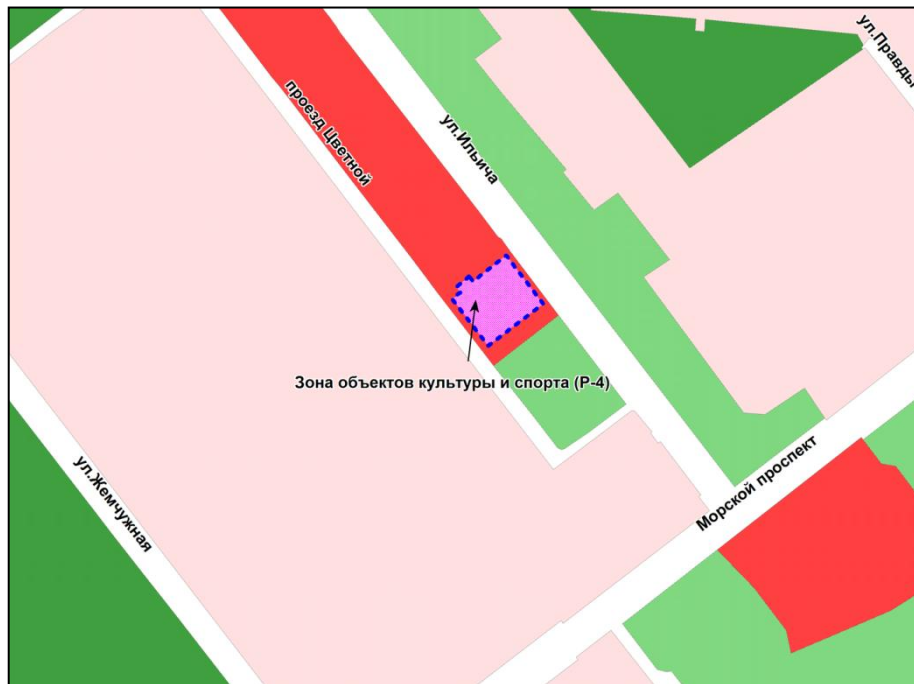


Масштаб 1 : 5000

---

Приложение 32 к заключению по результатам публичных слушаний от 28 марта 2017 года по проекту решения Совета депутатов города Новосибирска «О внесении изменений в приложение 2 к решению Совета депутатов города Новосибирска от 24.06.2009 № 1288 «О Правилах землепользования и застройки города Новосибирска»

Фрагмент карты градостроительного зонирования территории города Новосибирска

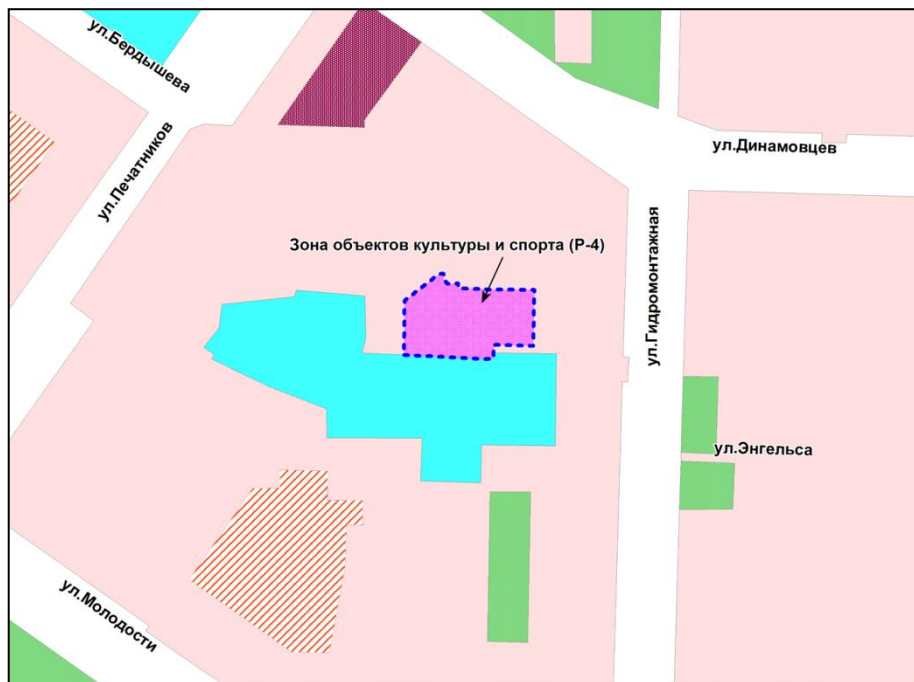


Масштаб 1 : 10000

---

Приложение 33 к заключению по результатам публичных слушаний от 28 марта 2017 года по проекту решения Совета депутатов города Новосибирска «О внесении изменений в приложение 2 к решению Совета депутатов города Новосибирска от 24.06.2009 № 1288 «О Правилах землепользования и застройки города Новосибирска»

Фрагмент карты градостроительного зонирования территории города Новосибирска



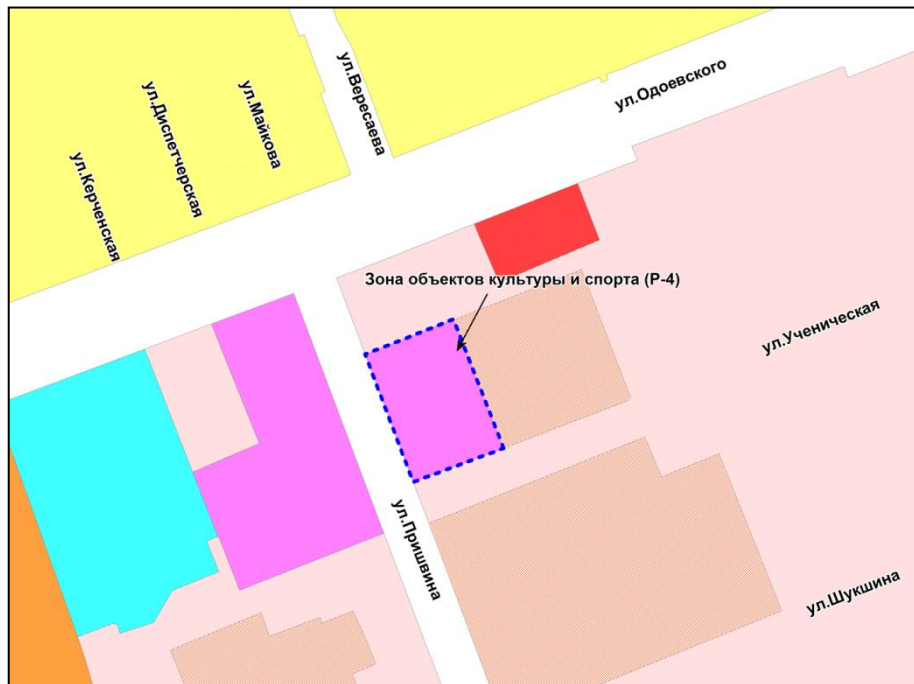
Масштаб 1 : 5000

---



Приложение 34 к заключению по результатам публичных слушаний от 28 марта 2017 года по проекту решения Совета депутатов города Новосибирска «О внесении изменений в приложение 2 к решению Совета депутатов города Новосибирска от 24.06.2009 № 1288 «О Правилах землепользования и застройки города Новосибирска»

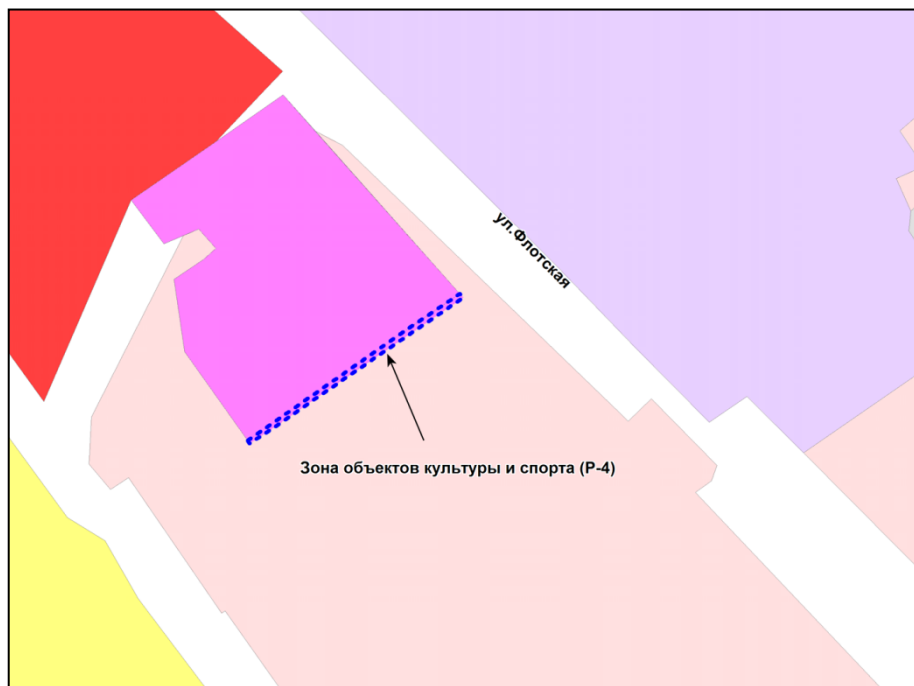
Фрагмент карты градостроительного зонирования территории города Новосибирска



Масштаб 1 : 10000

Приложение 35 к заключению по результатам публичных слушаний от 28 марта 2017 года по проекту решения Совета депутатов города Новосибирска «О внесении изменений в приложение 2 к решению Совета депутатов города Новосибирска от 24.06.2009 № 1288 «О Правилах землепользования и застройки города Новосибирска»

Фрагмент карты градостроительного зонирования территории города Новосибирска

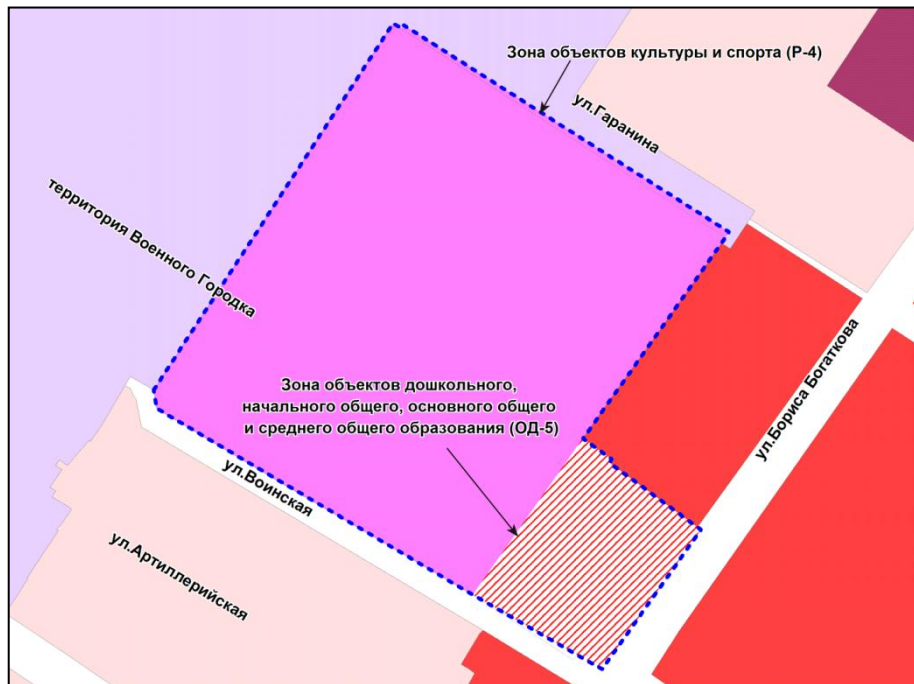


Масштаб 1 : 2500

---

Приложение 36 к заключению по результатам публичных слушаний от 28 марта 2017 года по проекту решения Совета депутатов города Новосибирска «О внесении изменений в приложение 2 к решению Совета депутатов города Новосибирска от 24.06.2009 № 1288 «О Правилах землепользования и застройки города Новосибирска»

Фрагмент карты градостроительного зонирования территории города Новосибирска

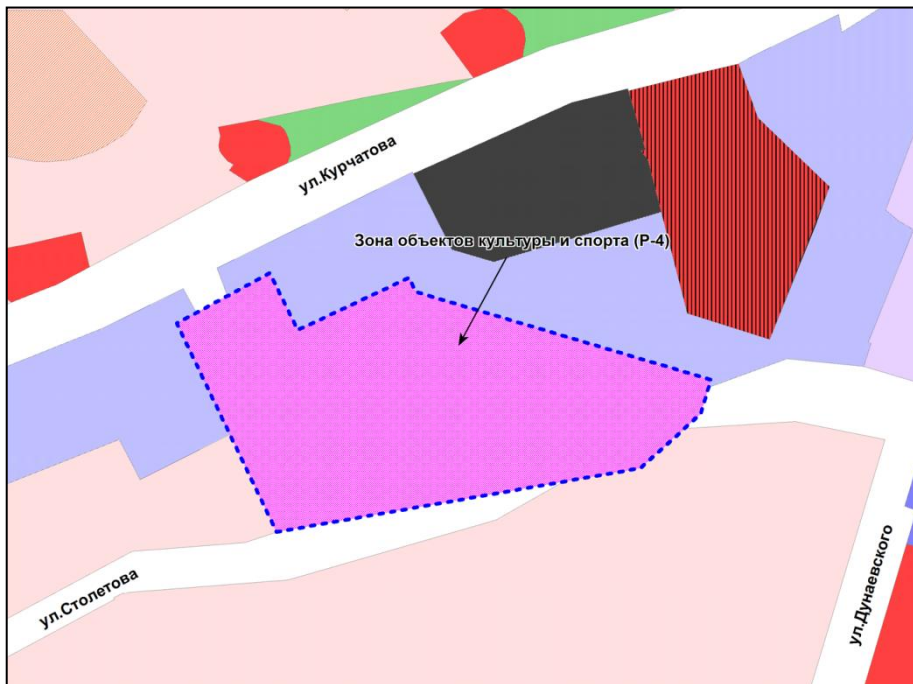


Масштаб 1 : 5000

---

Приложение 37 к заключению по результатам публичных слушаний от 28 марта 2017 года по проекту решения Совета депутатов города Новосибирска «О внесении изменений в приложение 2 к решению Совета депутатов города Новосибирска от 24.06.2009 № 1288 «О Правилах землепользования и застройки города Новосибирска»

Фрагмент карты градостроительного зонирования территории города Новосибирска

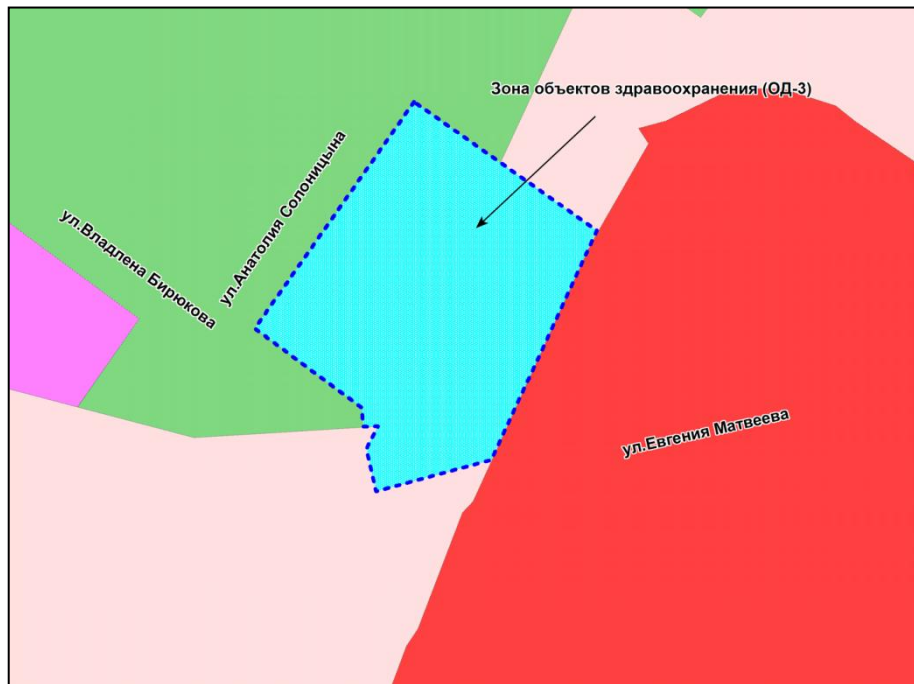


Масштаб 1 : 5000

---

Приложение 38 к заключению по результатам публичных слушаний от 28 марта 2017 года по проекту решения Совета депутатов города Новосибирска «О внесении изменений в приложение 2 к решению Совета депутатов города Новосибирска от 24.06.2009 № 1288 «О Правилах землепользования и застройки города Новосибирска»

Фрагмент карты градостроительного зонирования территории города Новосибирска



Масштаб 1 : 5000

---

Приложение 39 к заключению по результатам публичных слушаний от 28 марта 2017 года по проекту решения Совета депутатов города Новосибирска «О внесении изменений в приложение 2 к решению Совета депутатов города Новосибирска от 24.06.2009 № 1288 «О Правилах землепользования и застройки города Новосибирска»

Фрагмент карты градостроительного зонирования территории города Новосибирска

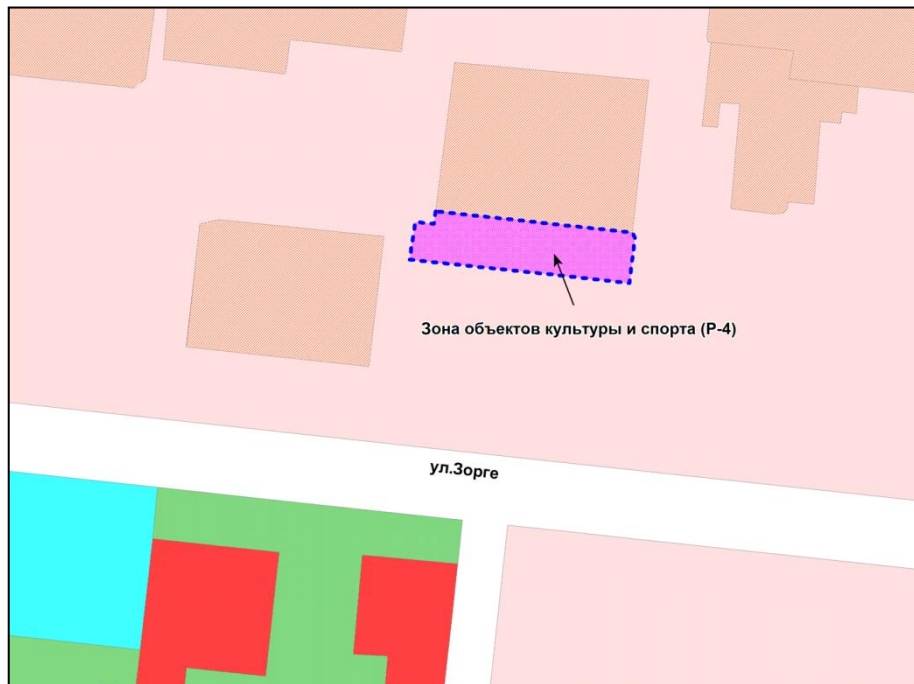


Масштаб 1 : 5000

---

Приложение 40 к заключению по результатам публичных слушаний от 28 марта 2017 года по проекту решения Совета депутатов города Новосибирска «О внесении изменений в приложение 2 к решению Совета депутатов города Новосибирска от 24.06.2009 № 1288 «О Правилах землепользования и застройки города Новосибирска»

Фрагмент карты градостроительного зонирования территории города Новосибирска

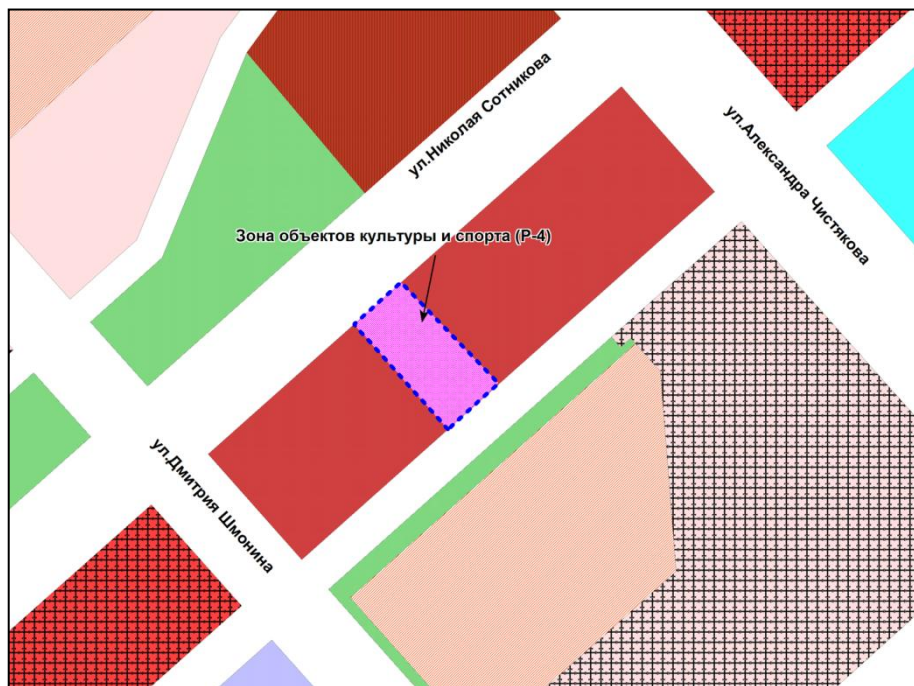


Масштаб 1 : 5000

---

Приложение 41 к заключению по результатам публичных слушаний от 28 марта 2017 года по проекту решения Совета депутатов города Новосибирска «О внесении изменений в приложение 2 к решению Совета депутатов города Новосибирска от 24.06.2009 № 1288 «О Правилах землепользования и застройки города Новосибирска»

Фрагмент карты градостроительного зонирования территории города Новосибирска

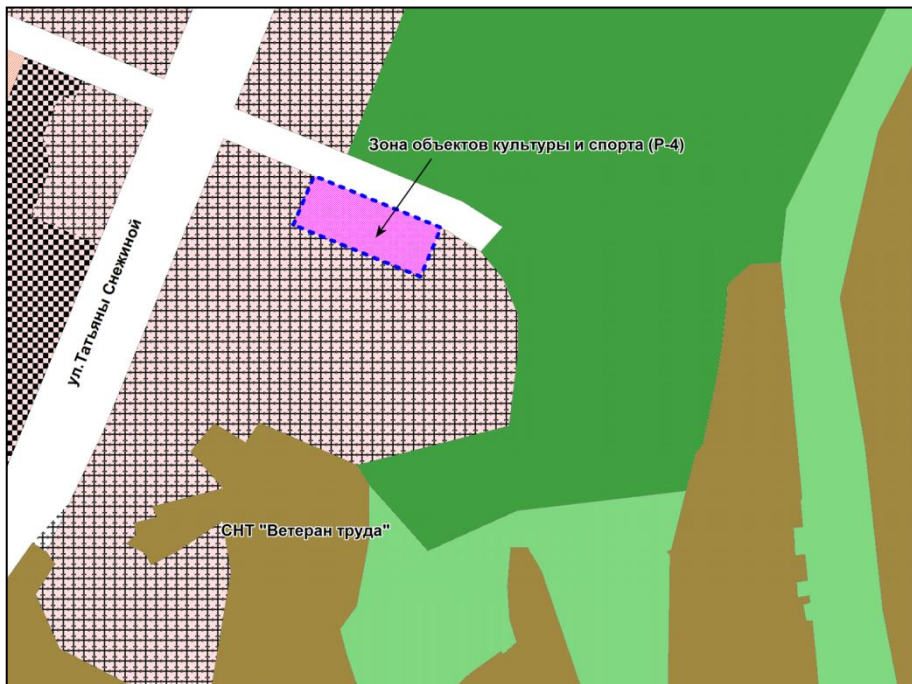


Масштаб 1 : 5000



Приложение 42 к заключению по результатам публичных слушаний от 28 марта 2017 года по проекту решения Совета депутатов города Новосибирска «О внесении изменений в приложение 2 к решению Совета депутатов города Новосибирска от 24.06.2009 № 1288 «О Правилах землепользования и застройки города Новосибирска»

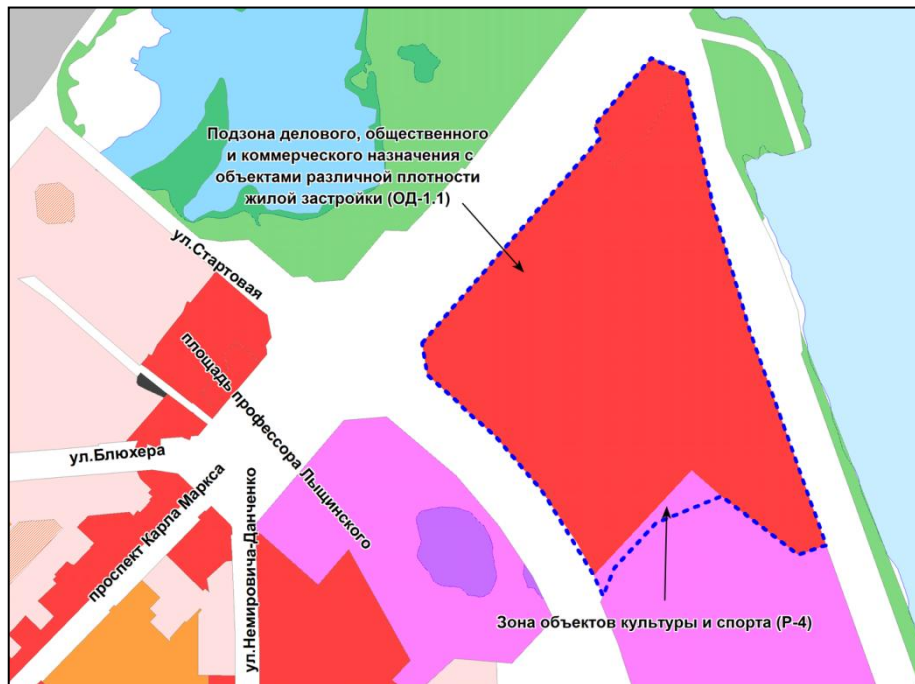
Фрагмент карты градостроительного зонирования территории города Новосибирска



Масштаб 1 : 7000

Приложение 43 к заключению по результатам публичных слушаний от 28 марта 2017 года по проекту решения Совета депутатов города Новосибирска «О внесении изменений в приложение 2 к решению Совета депутатов города Новосибирска от 24.06.2009 № 1288 «О Правилах землепользования и застройки города Новосибирска»

Фрагмент карты градостроительного зонирования территории города Новосибирска

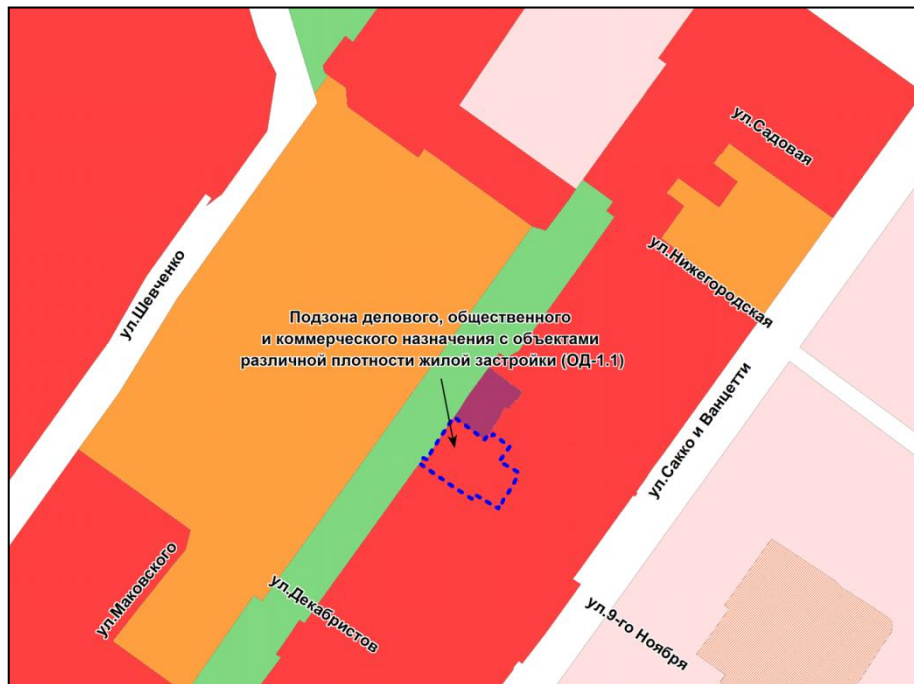


Масштаб 1 : 15000

---

Приложение 44 к заключению по результатам публичных слушаний от 28 марта 2017 года по проекту решения Совета депутатов города Новосибирска «О внесении изменений в приложение 2 к решению Совета депутатов города Новосибирска от 24.06.2009 № 1288 «О Правилах землепользования и застройки города Новосибирска»

Фрагмент карты градостроительного зонирования территории города Новосибирска

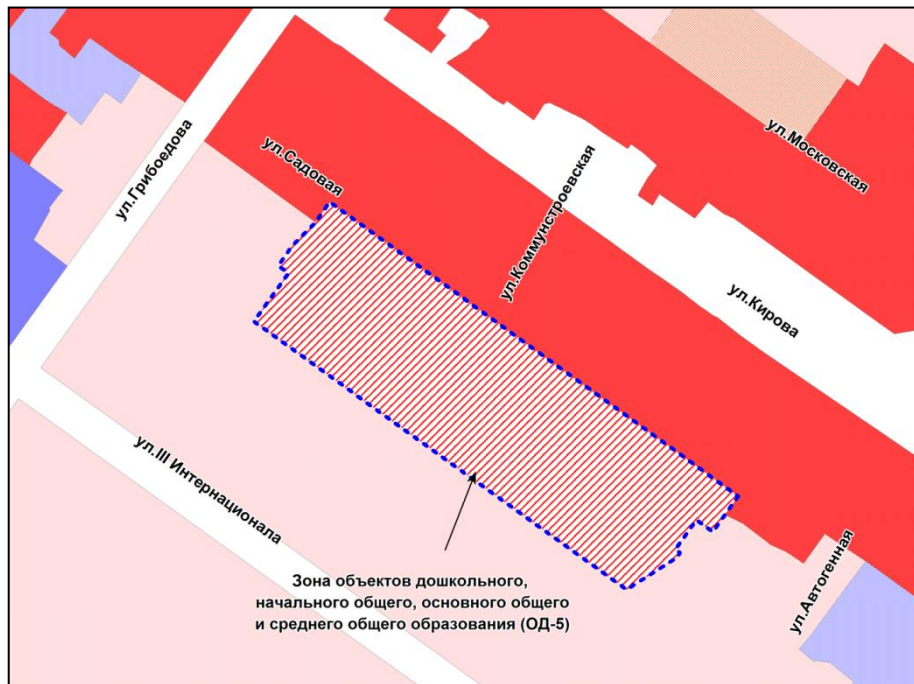


Масштаб 1 : 5000

---

Приложение 45 к заключению по результатам публичных слушаний от 28 марта 2017 года по проекту решения Совета депутатов города Новосибирска «О внесении изменений в приложение 2 к решению Совета депутатов города Новосибирска от 24.06.2009 № 1288 «О Правилах землепользования и застройки города Новосибирска»

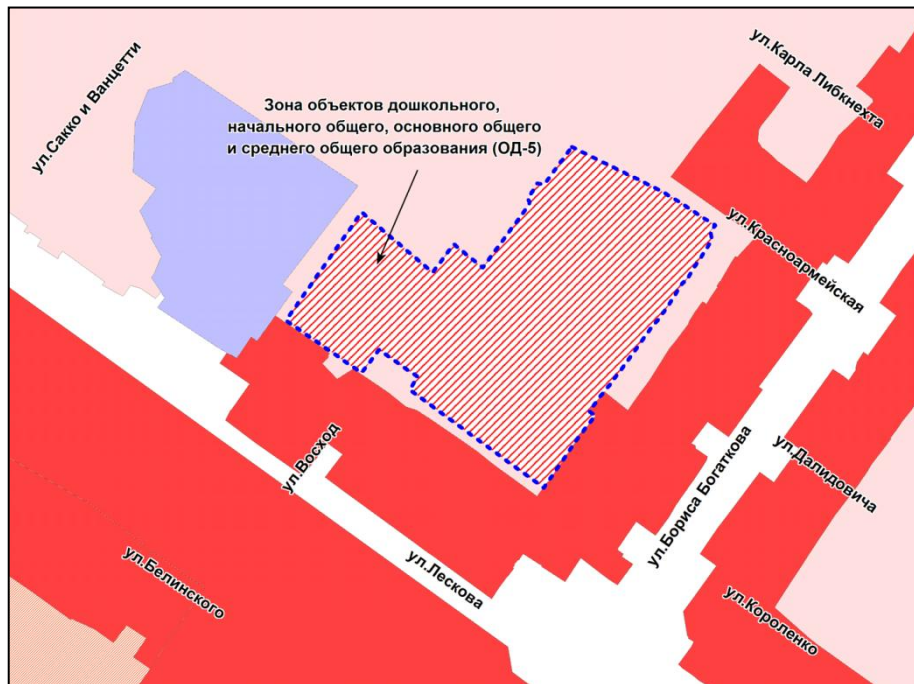
Фрагмент карты градостроительного зонирования территории города Новосибирска



Масштаб 1 : 5000

Приложение 46 к заключению по результатам публичных слушаний от 28 марта 2017 года по проекту решения Совета депутатов города Новосибирска «О внесении изменений в приложение 2 к решению Совета депутатов города Новосибирска от 24.06.2009 № 1288 «О Правилах землепользования и застройки города Новосибирска»

Фрагмент карты градостроительного зонирования территории города Новосибирска

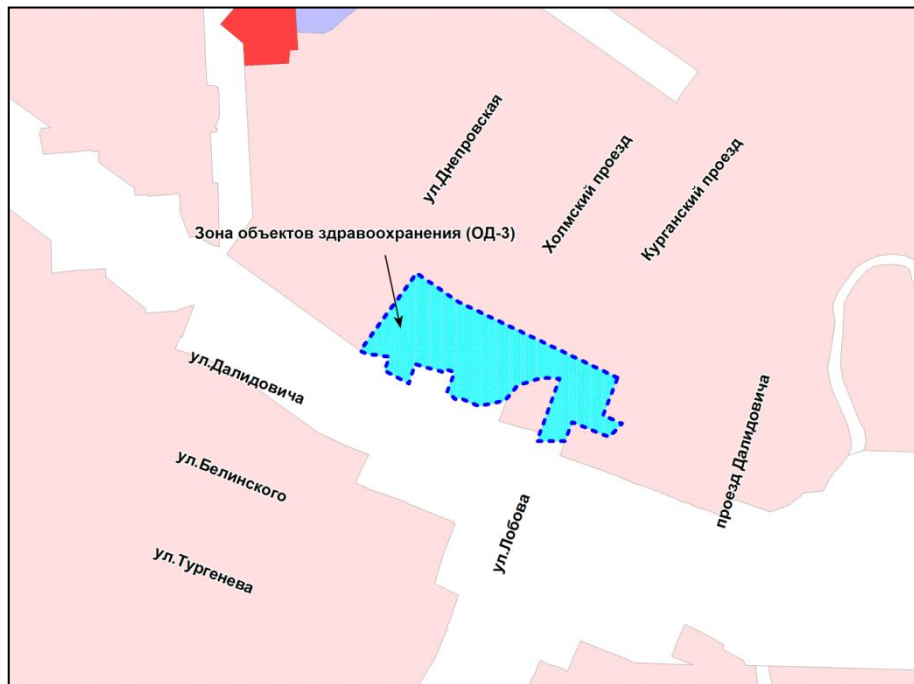


Масштаб 1 : 5000

---

Приложение 47 к заключению по результатам публичных слушаний от 28 марта 2017 года по проекту решения Совета депутатов города Новосибирска «О внесении изменений в приложение 2 к решению Совета депутатов города Новосибирска от 24.06.2009 № 1288 «О Правилах землепользования и застройки города Новосибирска»

Фрагмент карты градостроительного зонирования территории города Новосибирска

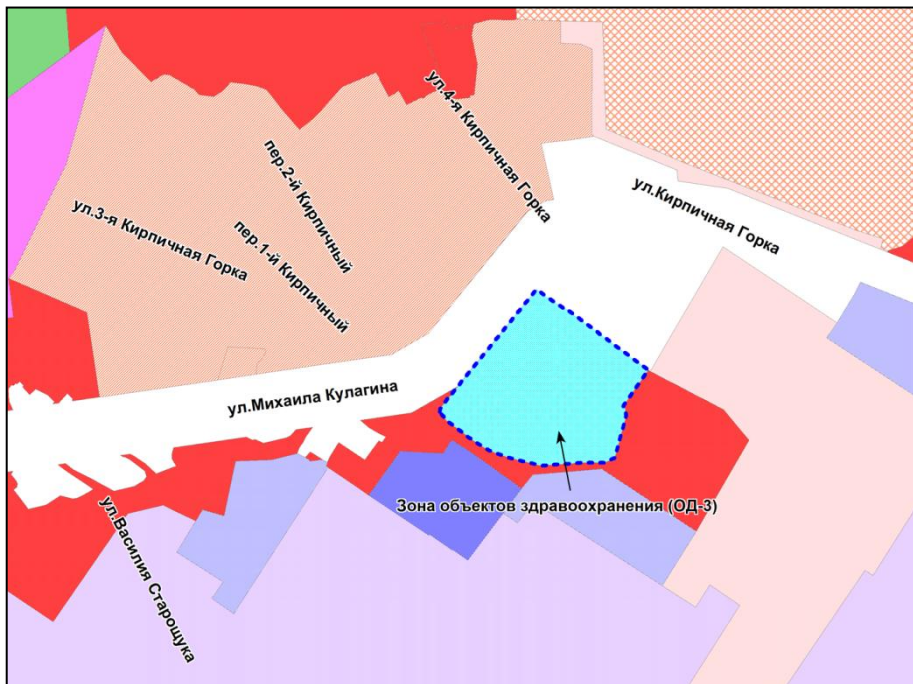


Масштаб 1 : 5000

---

Приложение 48 к заключению по результатам публичных слушаний от 28 марта 2017 года по проекту решения Совета депутатов города Новосибирска «О внесении изменений в приложение 2 к решению Совета депутатов города Новосибирска от 24.06.2009 № 1288 «О Правилах землепользования и застройки города Новосибирска»

Фрагмент карты градостроительного зонирования территории города Новосибирска



Масштаб 1 : 5000