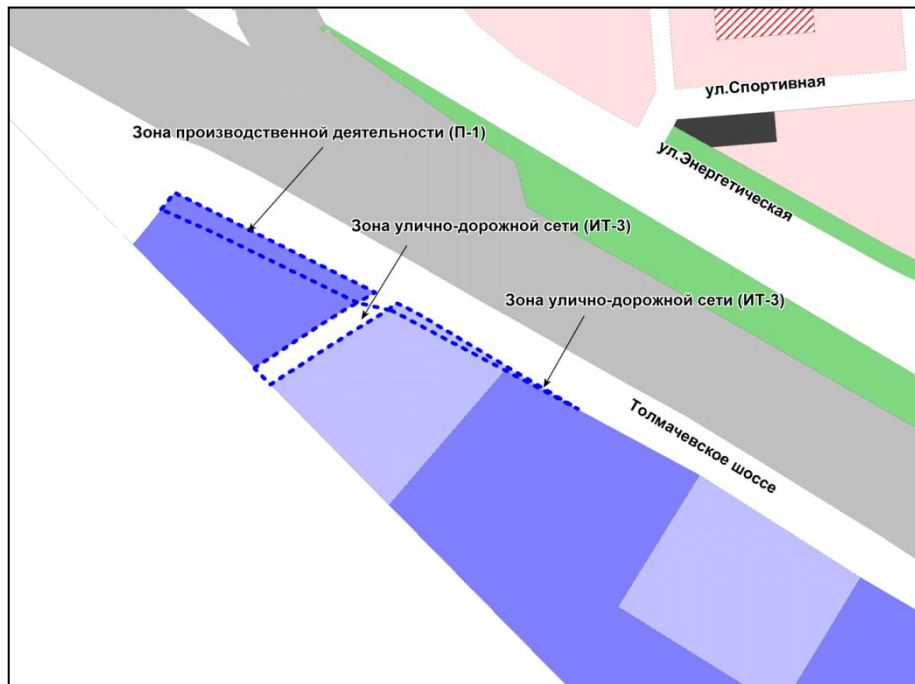


Приложение 2 к заключению по результатам публичных слушаний от 22 декабря 2016 года по проекту решения Совета депутатов города Новосибирска «О внесении изменений в решение Совета депутатов города Новосибирска от 24.06.2009 № 1288 «О Правилах землепользования и застройки города Новосибирска»

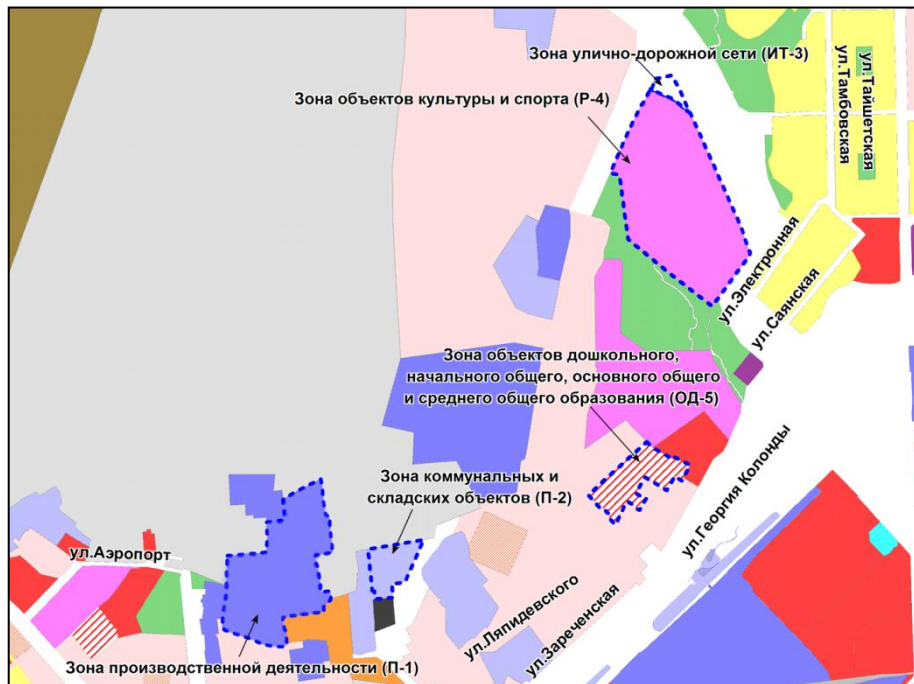
Фрагмент карты градостроительного зонирования территории города Новосибирска



Масштаб 1 : 10000

Приложение 3 к заключению по результатам публичных слушаний от 22 декабря 2016 года по проекту решения Совета депутатов города Новосибирска «О внесении изменений в решение Совета депутатов города Новосибирска от 24.06.2009 № 1288 «О Правилах землепользования и застройки города Новосибирска»

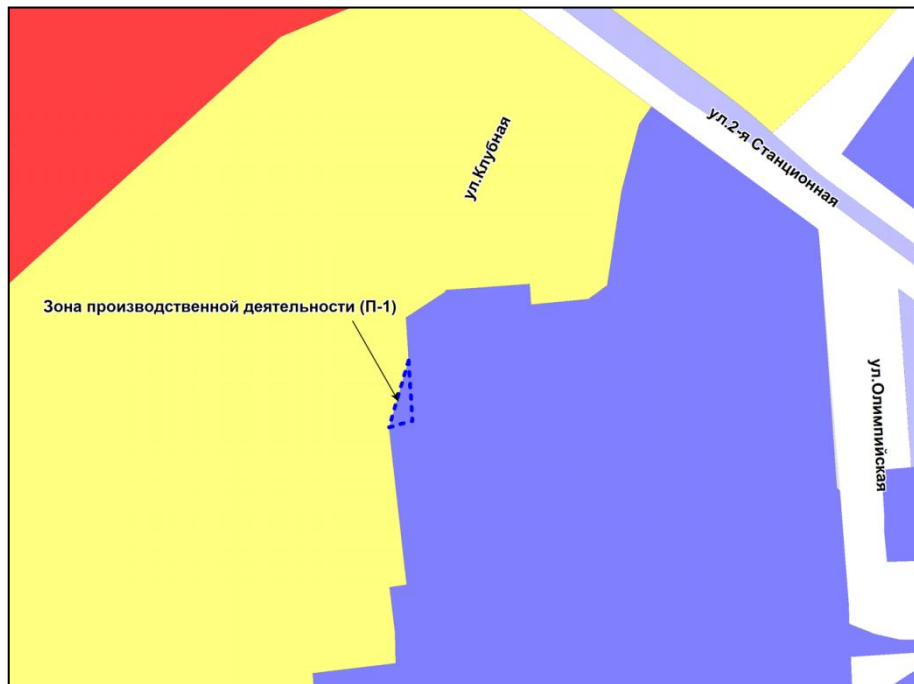
Фрагмент карты градостроительного зонирования территории города Новосибирска



Масштаб 1 : 20000

Приложение 4 к заключению по результатам публичных слушаний от 22 декабря 2016 года по проекту решения Совета депутатов города Новосибирска «О внесении изменений в решение Совета депутатов города Новосибирска от 24.06.2009 № 1288 «О Правилах землепользования и застройки города Новосибирска»

Фрагмент карты градостроительного зонирования территории города Новосибирска



Масштаб 1 : 5000

Приложение 5 к заключению по результатам публичных слушаний от 22 декабря 2016 года по проекту решения Совета депутатов города Новосибирска «О внесении изменений в решение Совета депутатов города Новосибирска от 24.06.2009 № 1288 «О Правилах землепользования и застройки города Новосибирска»

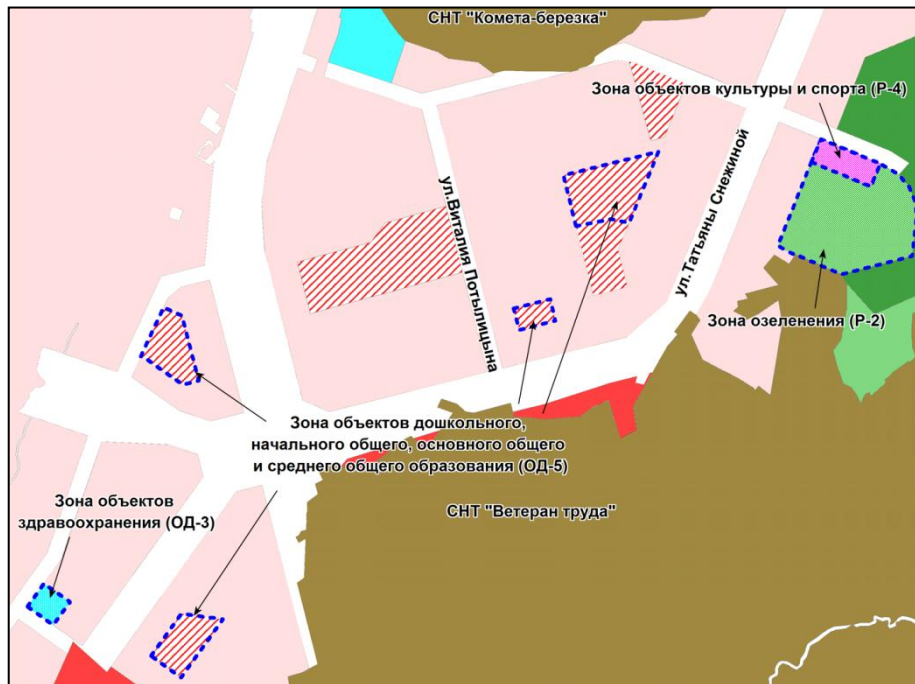
Фрагмент карты градостроительного зонирования территории города Новосибирска



Масштаб 1 : 2500

Приложение 6 к заключению по результатам публичных слушаний от 22 декабря 2016 года по проекту решения Совета депутатов города Новосибирска «О внесении изменений в решение Совета депутатов города Новосибирска от 24.06.2009 № 1288 «О Правилах землепользования и застройки города Новосибирска»

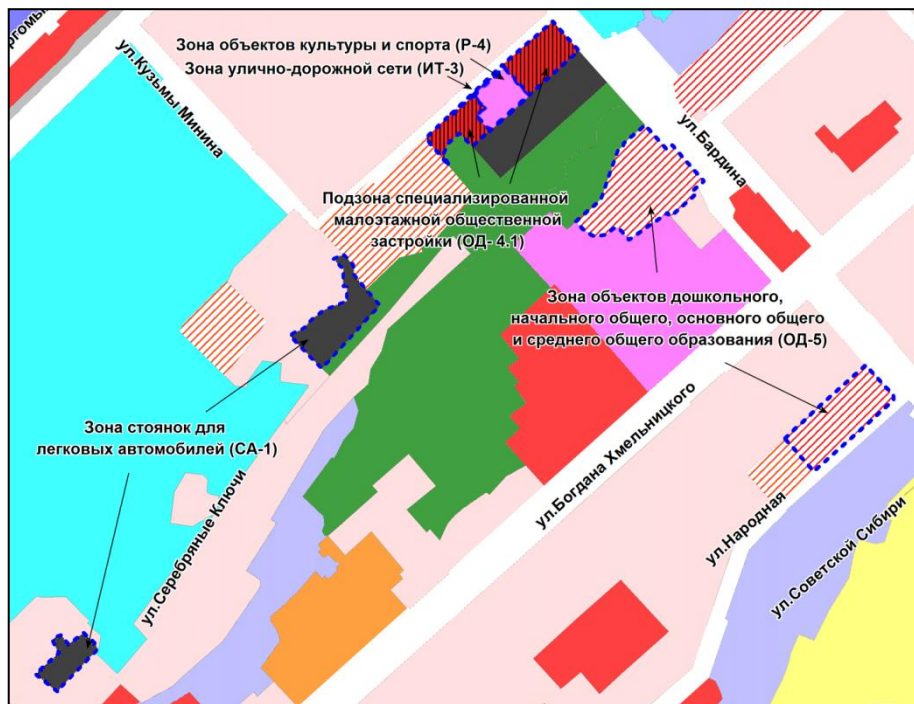
Фрагмент карты градостроительного зонирования территории города Новосибирска



Масштаб 1 : 15000

Приложение 7 к заключению по результатам публичных слушаний от 22 декабря 2016 года по проекту решения Совета депутатов города Новосибирска «О внесении изменений в решение Совета депутатов города Новосибирска от 24.06.2009 № 1288 «О Правилах землепользования и застройки города Новосибирска»

Фрагмент карты градостроительного зонирования территории города Новосибирска



Масштаб 1 : 10000

Приложение 8 к заключению по результатам публичных слушаний от 22 декабря 2016 года по проекту решения Совета депутатов города Новосибирска «О внесении изменений в решение Совета депутатов города Новосибирска от 24.06.2009 № 1288 «О Правилах землепользования и застройки города Новосибирска»

Фрагмент карты градостроительного зонирования территории города Новосибирска



Масштаб 1 : 10000

Приложение 9 к заключению по результатам публичных слушаний от 22 декабря 2016 года по проекту решения Совета депутатов города Новосибирска «О внесении изменений в решение Совета депутатов города Новосибирска от 24.06.2009 № 1288 «О Правилах землепользования и застройки города Новосибирска»

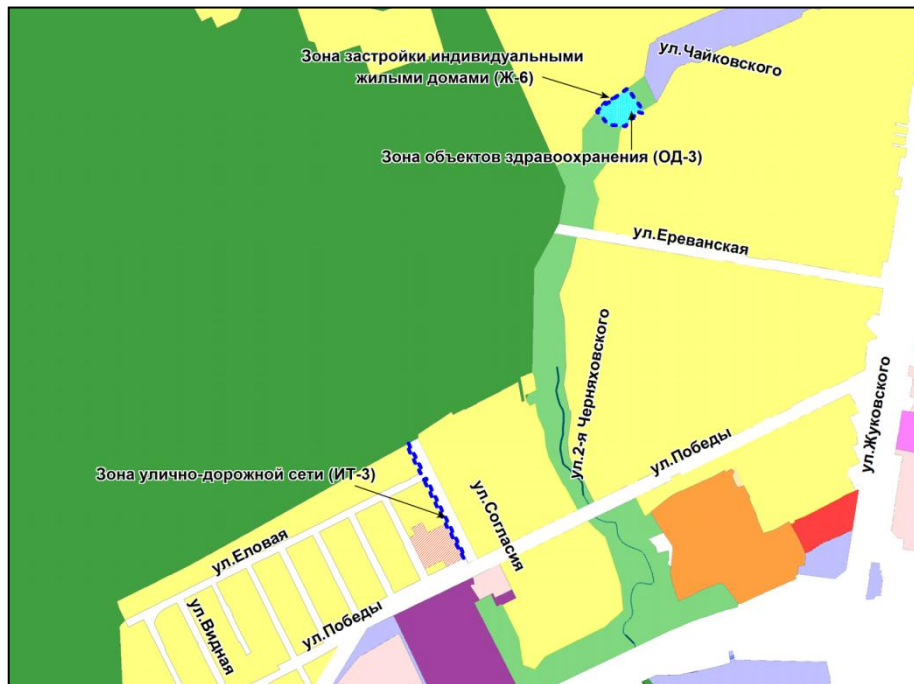
Фрагмент карты градостроительного зонирования территории города Новосибирска



Масштаб 1 : 20000

Приложение 10 к заключению по результатам публичных слушаний от 22 декабря 2016 года по проекту решения Совета депутатов города Новосибирска «О внесении изменений в решение Совета депутатов города Новосибирска от 24.06.2009 № 1288 «О Правилах землепользования и застройки города Новосибирска»

Фрагмент карты градостроительного зонирования территории города Новосибирска



Масштаб 1 : 15000

Приложение 11 к заключению по результатам публичных слушаний от 22 декабря 2016 года по проекту решения Совета депутатов города Новосибирска «О внесении изменений в решение Совета депутатов города Новосибирска от 24.06.2009 № 1288 «О Правилах землепользования и застройки города Новосибирска»

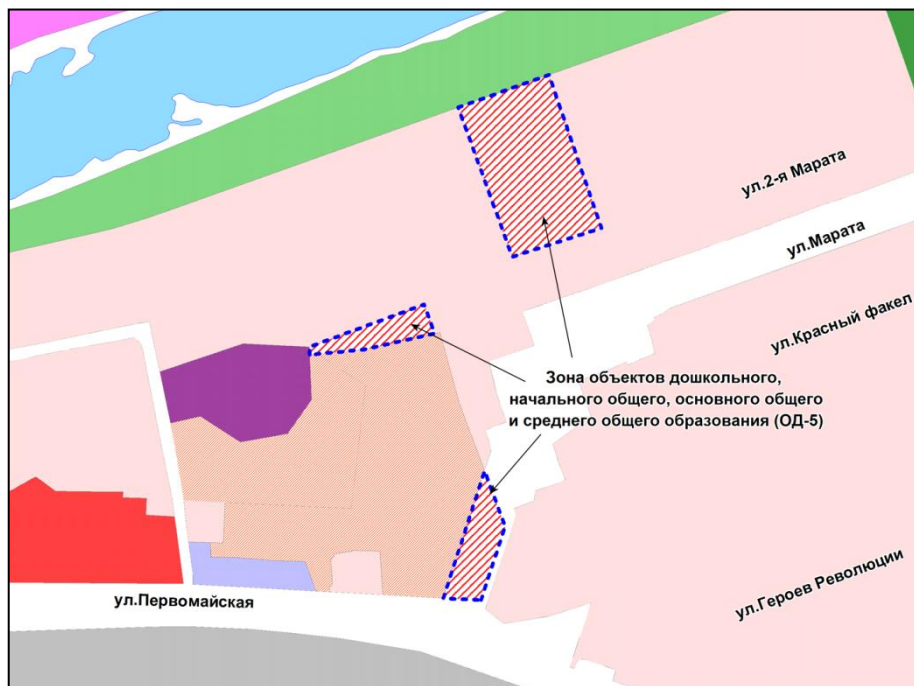
Фрагмент карты градостроительного зонирования территории города Новосибирска



Масштаб 1 : 7000

Приложение 12 к заключению по результатам публичных слушаний от 22 декабря 2016 года по проекту решения Совета депутатов города Новосибирска «О внесении изменений в решение Совета депутатов города Новосибирска от 24.06.2009 № 1288 «О Правилах землепользования и застройки города Новосибирска»

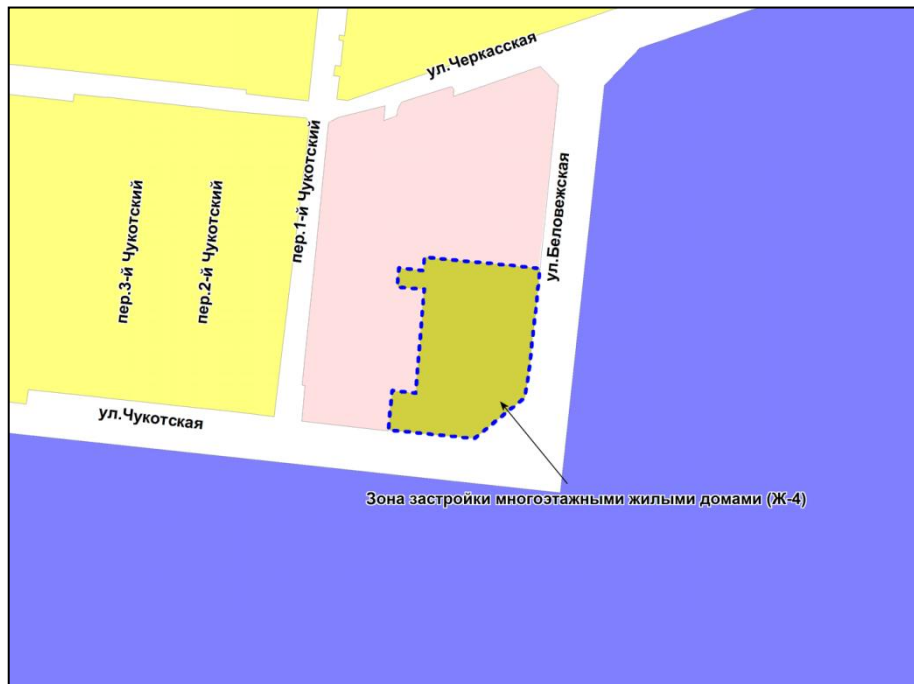
Фрагмент карты градостроительного зонирования территории города Новосибирска



Масштаб 1 : 7000

Приложение 13 к заключению по результатам публичных слушаний от 22 декабря 2016 года по проекту решения Совета депутатов города Новосибирска «О внесении изменений в решение Совета депутатов города Новосибирска от 24.06.2009 № 1288 «О Правилах землепользования и застройки города Новосибирска»

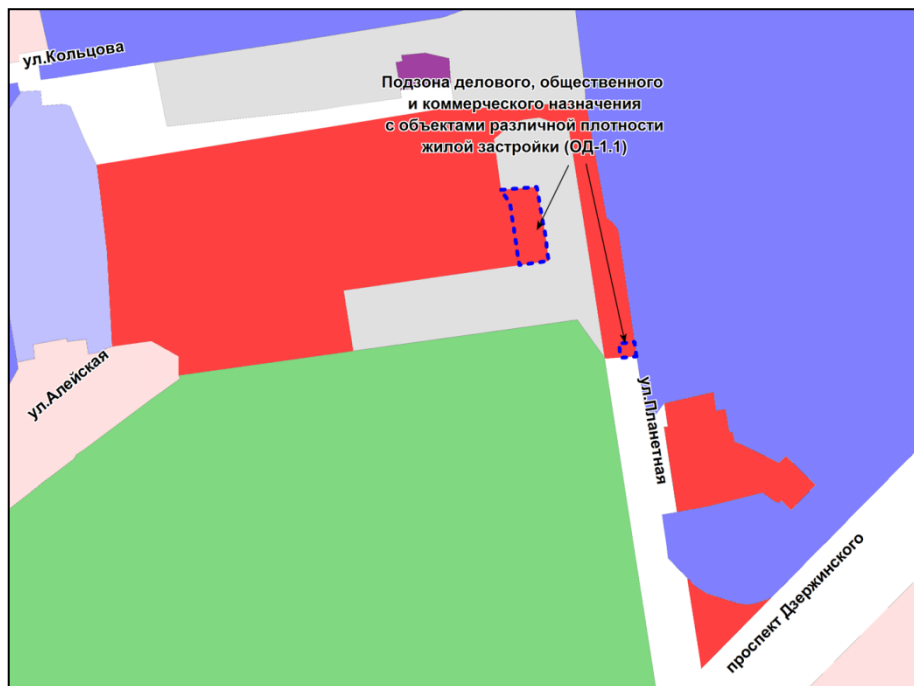
Фрагмент карты градостроительного зонирования территории города Новосибирска



Масштаб 1 : 5000

Приложение 14 к заключению по результатам публичных слушаний от 22 декабря 2016 года по проекту решения Совета депутатов города Новосибирска «О внесении изменений в решение Совета депутатов города Новосибирска от 24.06.2009 № 1288 «О Правилах землепользования и застройки города Новосибирска»

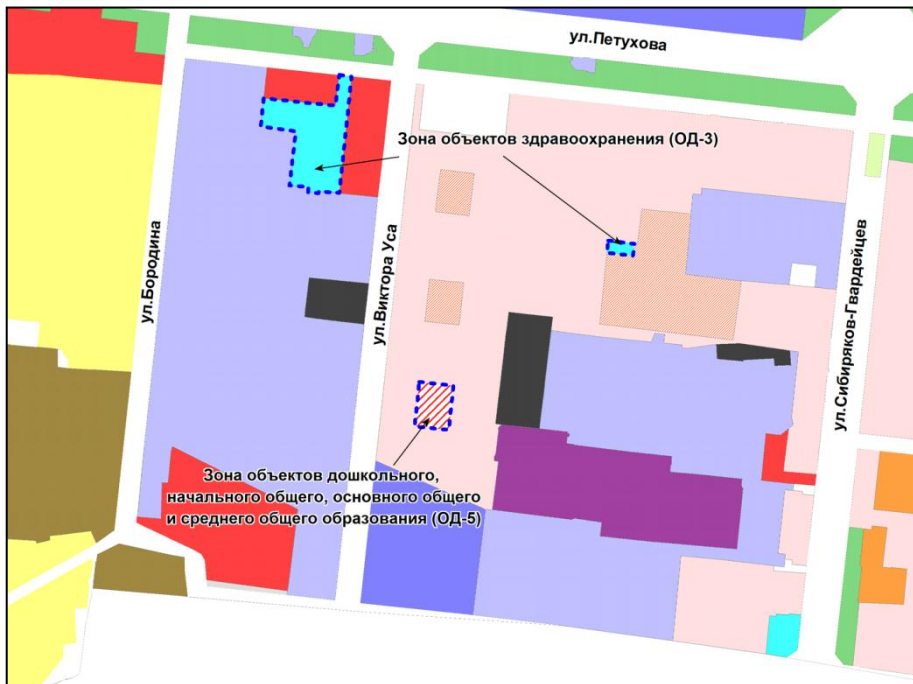
Фрагмент карты градостроительного зонирования территории города Новосибирска



Масштаб 1 : 5000

Приложение 15 к заключению по результатам публичных слушаний от 22 декабря 2016 года по проекту решения Совета депутатов города Новосибирска «О внесении изменений в решение Совета депутатов города Новосибирска от 24.06.2009 № 1288 «О Правилах землепользования и застройки города Новосибирска»

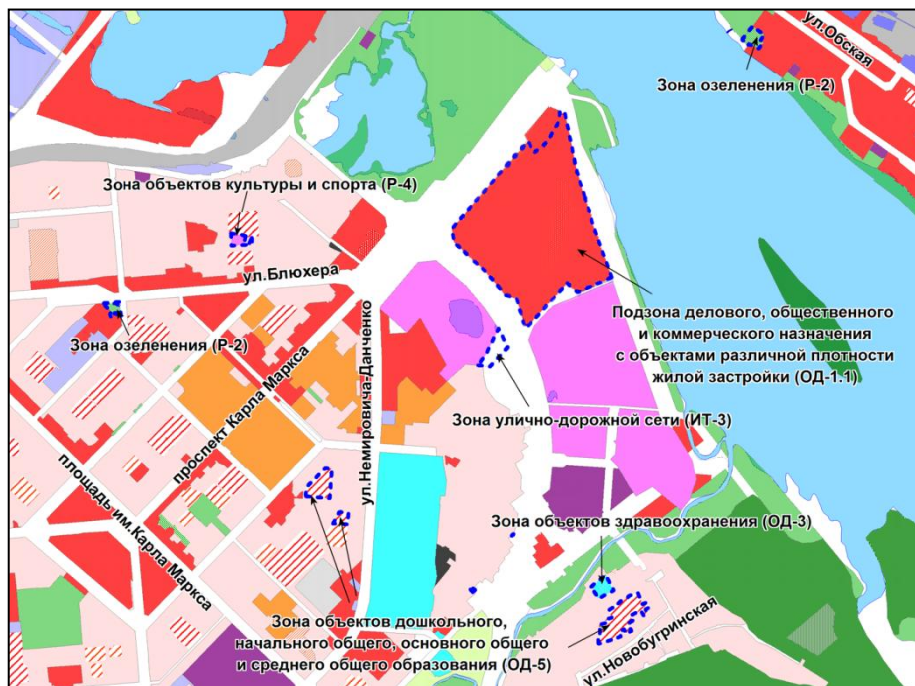
Фрагмент карты градостроительного зонирования территории города Новосибирска



Масштаб 1 : 15000

Приложение 16 к заключению по результатам публичных слушаний от 22 декабря 2016 года по проекту решения Совета депутатов города Новосибирска «О внесении изменений в решение Совета депутатов города Новосибирска от 24.06.2009 № 1288 «О Правилах землепользования и застройки города Новосибирска»

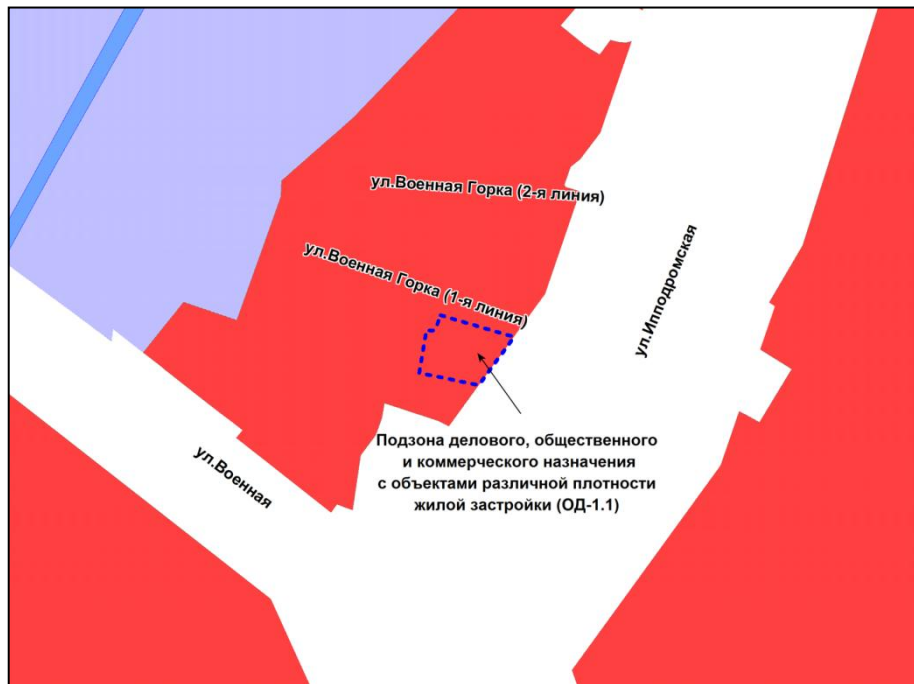
Фрагмент карты градостроительного зонирования территории города Новосибирска



Масштаб 1 : 35000

Приложение 17 к заключению по результатам публичных слушаний от 22 декабря 2016 года по проекту решения Совета депутатов города Новосибирска «О внесении изменений в решение Совета депутатов города Новосибирска от 24.06.2009 № 1288 «О Правилах землепользования и застройки города Новосибирска»

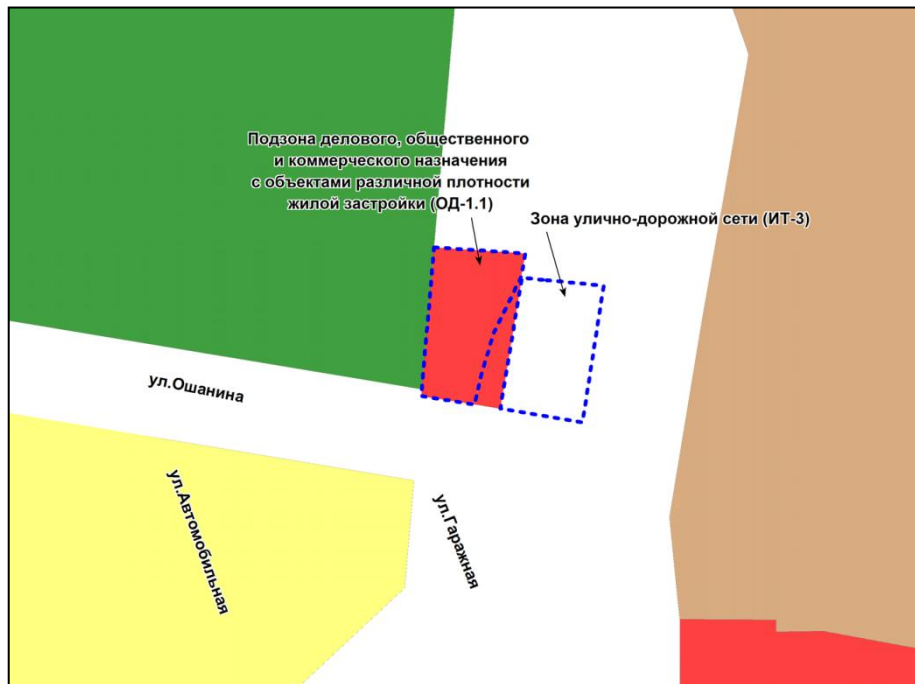
Фрагмент карты градостроительного зонирования территории города Новосибирска



Масштаб 1 : 2500

Приложение 18 к заключению по результатам публичных слушаний от 22 декабря 2016 года по проекту решения Совета депутатов города Новосибирска «О внесении изменений в решение Совета депутатов города Новосибирска от 24.06.2009 № 1288 «О Правилах землепользования и застройки города Новосибирска»

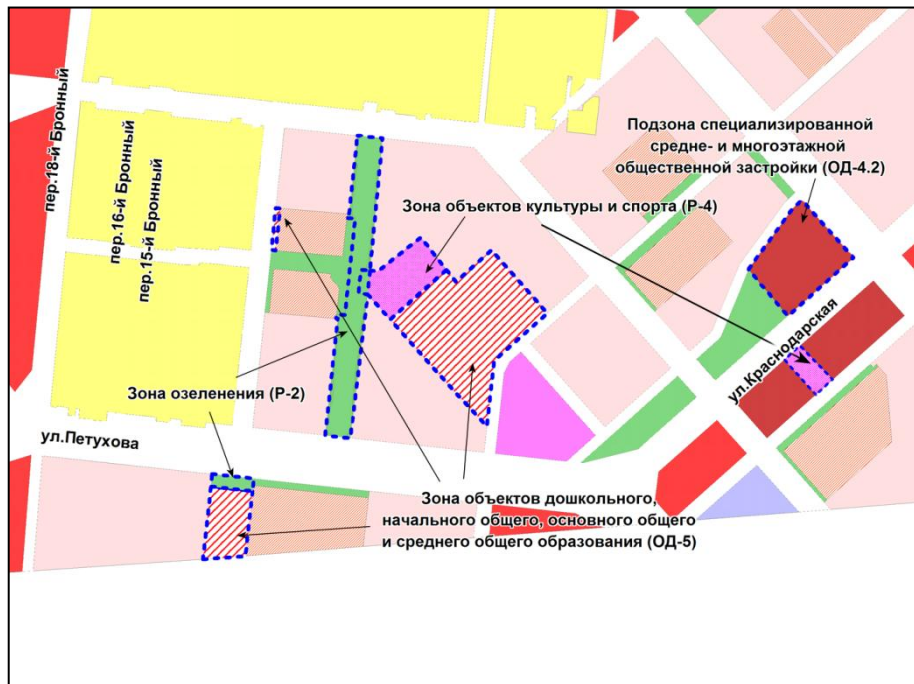
Фрагмент карты градостроительного зонирования территории города Новосибирска



Масштаб 1 : 2500

Приложение 19 к заключению по результатам публичных слушаний от 22 декабря 2016 года по проекту решения Совета депутатов города Новосибирска «О внесении изменений в решение Совета депутатов города Новосибирска от 24.06.2009 № 1288 «О Правилах землепользования и застройки города Новосибирска»

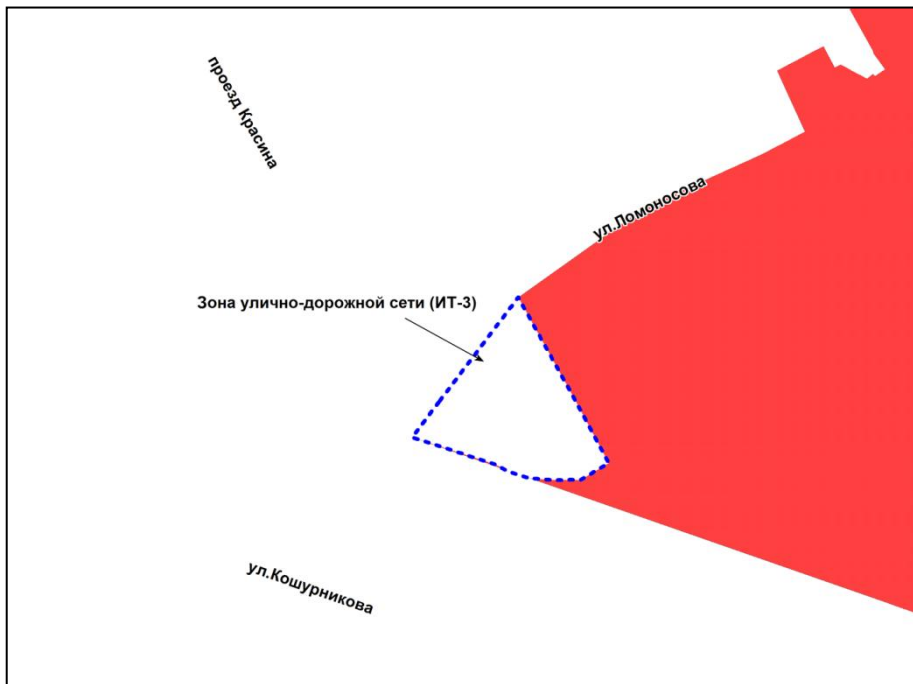
Фрагмент карты градостроительного зонирования территории города Новосибирска



Масштаб 1 : 15000

Приложение 20 к заключению по результатам публичных слушаний от 22 декабря 2016 года по проекту решения Совета депутатов города Новосибирска «О внесении изменений в решение Совета депутатов города Новосибирска от 24.06.2009 № 1288 «О Правилах землепользования и застройки города Новосибирска»

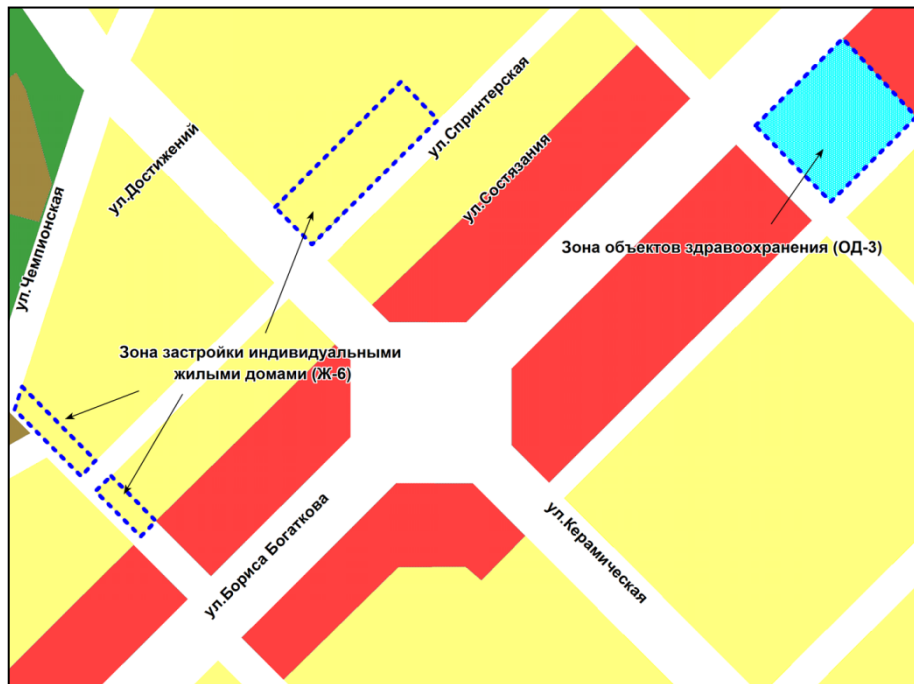
Фрагмент карты градостроительного зонирования территории города Новосибирска



Масштаб 1 : 1250

Приложение 21 к заключению по результатам публичных слушаний от 22 декабря 2016 года по проекту решения Совета депутатов города Новосибирска «О внесении изменений в решение Совета депутатов города Новосибирска от 24.06.2009 № 1288 «О Правилах землепользования и застройки города Новосибирска»

Фрагмент карты градостроительного зонирования территории города Новосибирска



Масштаб 1 : 7000

Приложение 22 к заключению по результатам публичных слушаний от 22 декабря 2016 года по проекту решения Совета депутатов города Новосибирска «О внесении изменений в решение Совета депутатов города Новосибирска от 24.06.2009 № 1288 «О Правилах землепользования и застройки города Новосибирска»

Фрагмент карты градостроительного зонирования территории города Новосибирска



Масштаб 1 : 5000

Приложение 23 к заключению по результатам публичных слушаний от 22 декабря 2016 года по проекту решения Совета депутатов города Новосибирска «О внесении изменений в решение Совета депутатов города Новосибирска от 24.06.2009 № 1288 «О Правилах землепользования и застройки города Новосибирска»

Фрагмент карты градостроительного зонирования территории города Новосибирска



Масштаб 1 : 40000

Приложение 24 к заключению по результатам публичных слушаний от 22 декабря 2016 года по проекту решения Совета депутатов города Новосибирска «О внесении изменений в решение Совета депутатов города Новосибирска от 24.06.2009 № 1288 «О Правилах землепользования и застройки города Новосибирска»

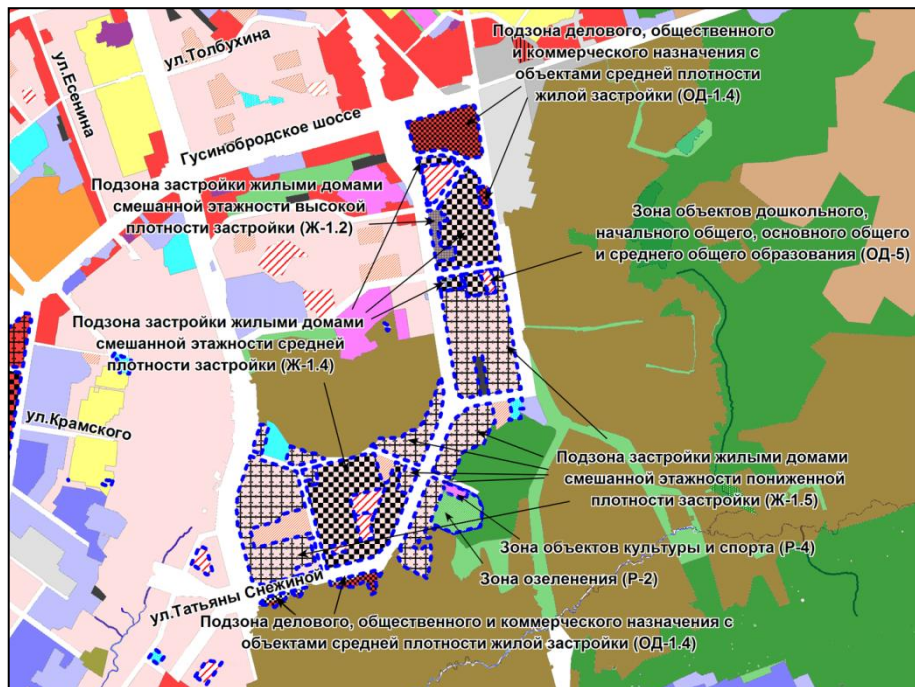
Фрагмент карты градостроительного зонирования территории города Новосибирска



Масштаб 1 : 54000

Приложение 25 к заключению по результатам публичных слушаний от 22 декабря 2016 года по проекту решения Совета депутатов города Новосибирска «О внесении изменений в решение Совета депутатов города Новосибирска от 24.06.2009 № 1288 «О Правилах землепользования и застройки города Новосибирска»

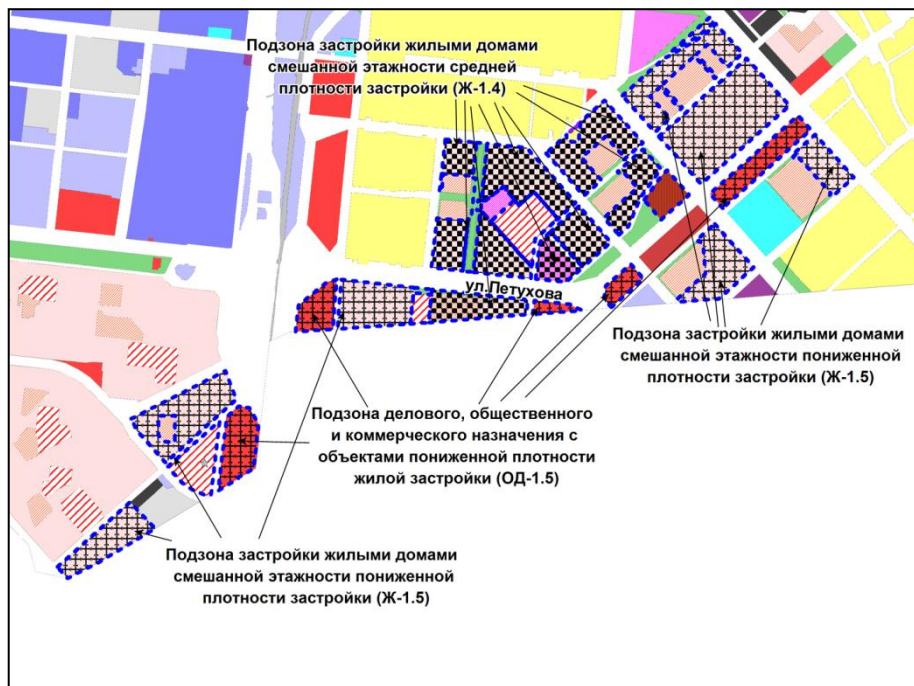
Фрагмент карты градостроительного зонирования территории города Новосибирска



Масштаб 1 : 40000

Приложение 26 к заключению по результатам публичных слушаний от 22 декабря 2016 года по проекту решения Совета депутатов города Новосибирска «О внесении изменений в решение Совета депутатов города Новосибирска от 24.06.2009 № 1288 «О Правилах землепользования и застройки города Новосибирска»

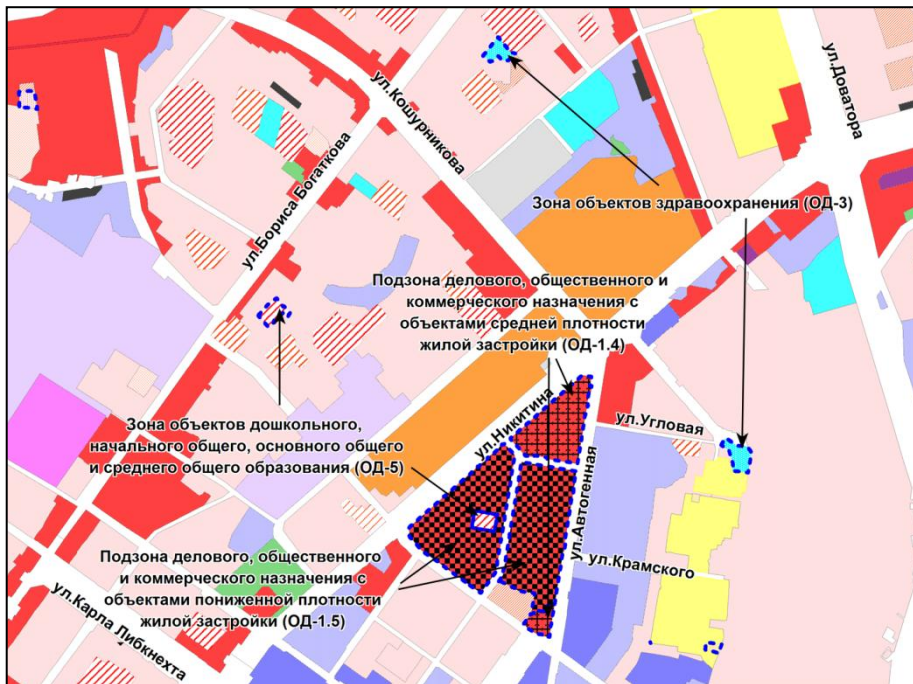
Фрагмент карты градостроительного зонирования территории города Новосибирска



Масштаб 1 : 35000

Приложение 27 к заключению по результатам публичных слушаний от 22 декабря 2016 года по проекту решения Совета депутатов города Новосибирска «О внесении изменений в решение Совета депутатов города Новосибирска от 24.06.2009 № 1288 «О Правилах землепользования и застройки города Новосибирска»

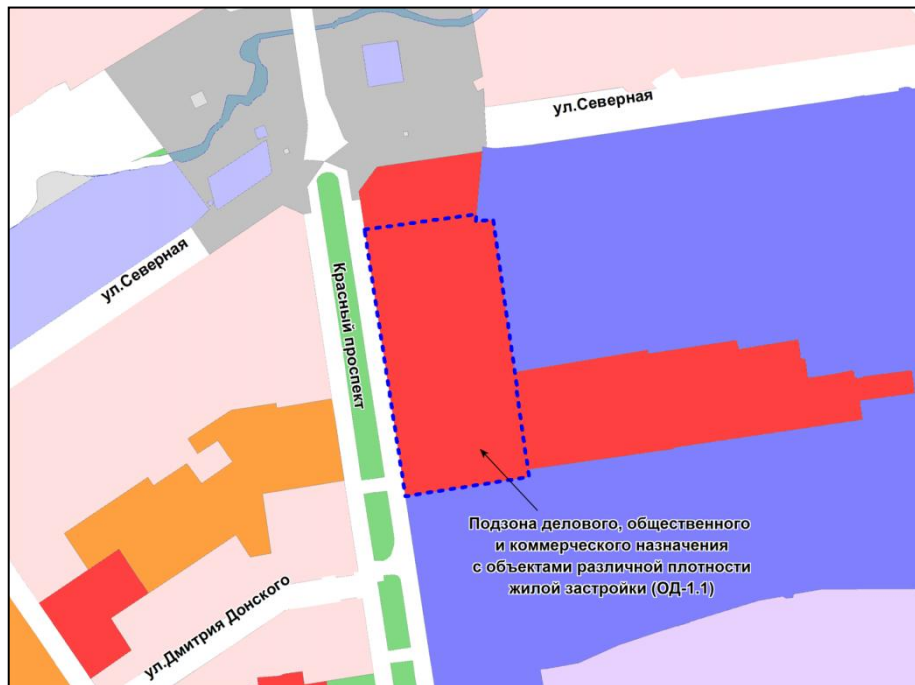
Фрагмент карты градостроительного зонирования территории города Новосибирска



Масштаб 1 : 25000

Приложение 28 к заключению по результатам публичных слушаний от 22 декабря 2016 года по проекту решения Совета депутатов города Новосибирска «О внесении изменений в решение Совета депутатов города Новосибирска от 24.06.2009 № 1288 «О Правилах землепользования и застройки города Новосибирска»

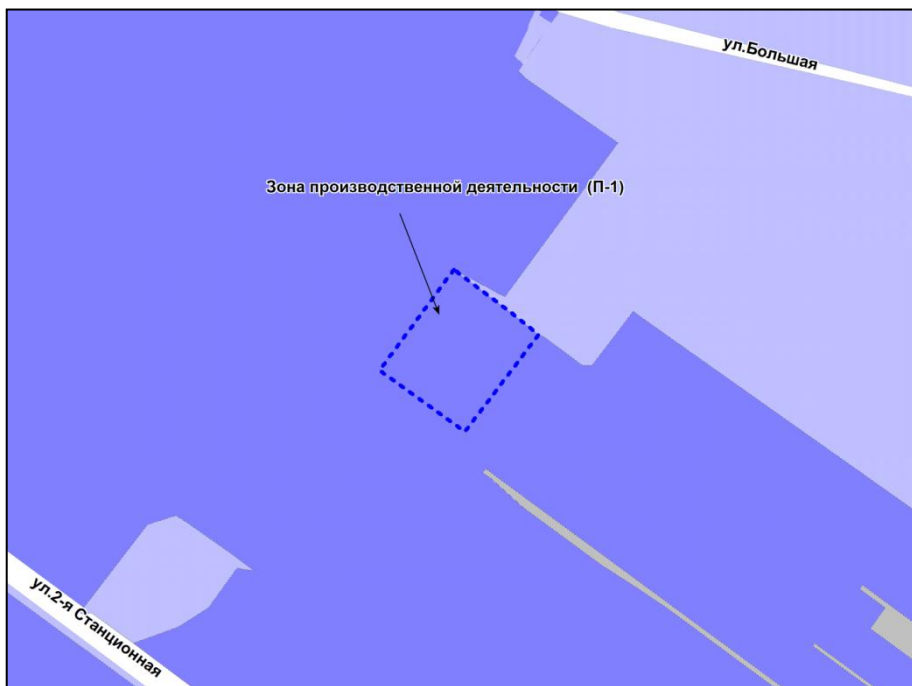
Фрагмент карты градостроительного зонирования территории города Новосибирска



Масштаб 1 : 7000

Приложение 29 к заключению по результатам публичных слушаний от 22 декабря 2016 года по проекту решения Совета депутатов города Новосибирска «О внесении изменений в решение Совета депутатов города Новосибирска от 24.06.2009 № 1288 «О Правилах землепользования и застройки города Новосибирска»

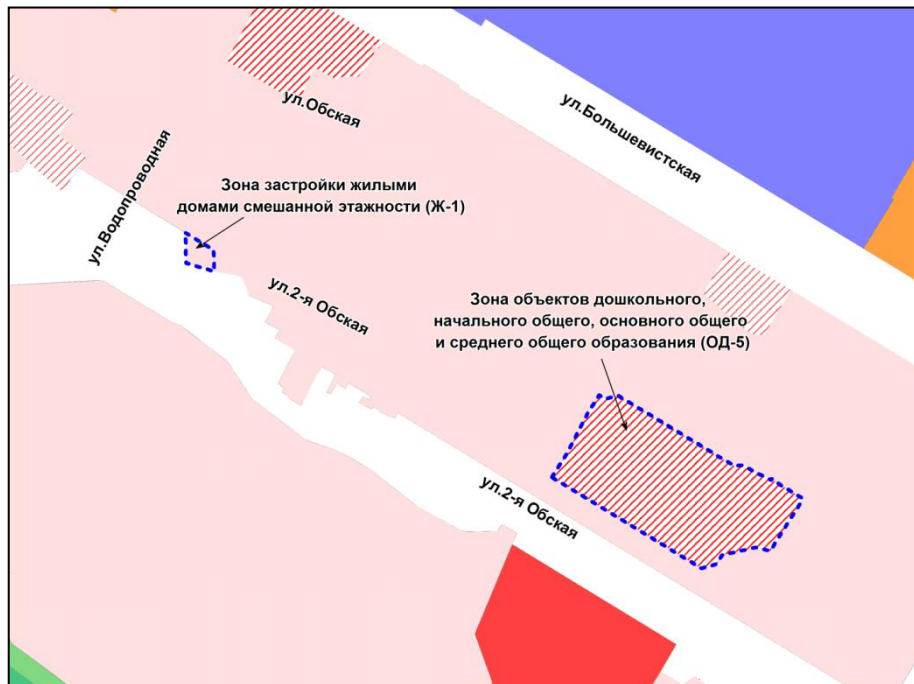
Фрагмент карты градостроительного зонирования территории города Новосибирска



Масштаб 1 : 7000

Приложение 30 к заключению по результатам публичных слушаний от 22 декабря 2016 года по проекту решения Совета депутатов города Новосибирска «О внесении изменений в решение Совета депутатов города Новосибирска от 24.06.2009 № 1288 «О Правилах землепользования и застройки города Новосибирска»

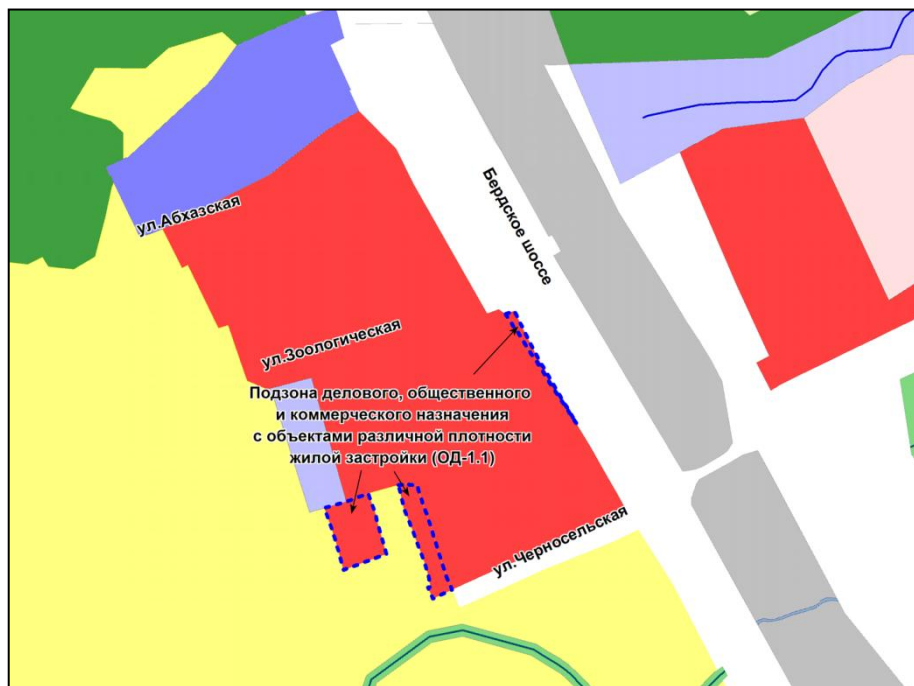
Фрагмент карты градостроительного зонирования территории города Новосибирска



Масштаб 1 : 5000

Приложение 31 к заключению по результатам публичных слушаний от 22 декабря 2016 года по проекту решения Совета депутатов города Новосибирска «О внесении изменений в решение Совета депутатов города Новосибирска от 24.06.2009 № 1288 «О Правилах землепользования и застройки города Новосибирска»

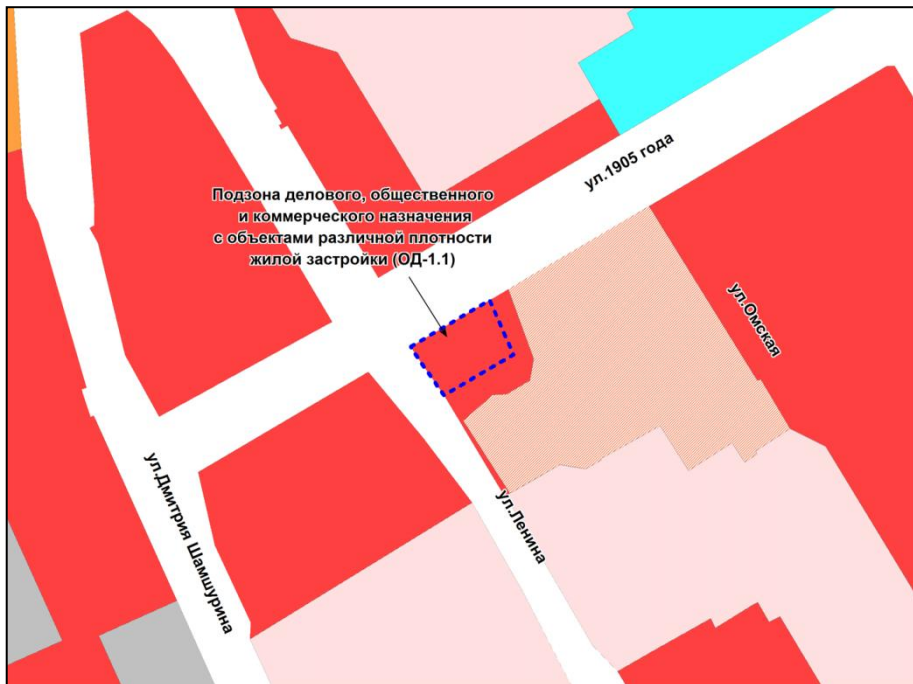
Фрагмент карты градостроительного зонирования территории города Новосибирска



Масштаб 1 : 5000

Приложение 32 к заключению по результатам публичных слушаний от 22 декабря 2016 года по проекту решения Совета депутатов города Новосибирска «О внесении изменений в решение Совета депутатов города Новосибирска от 24.06.2009 № 1288 «О Правилах землепользования и застройки города Новосибирска»

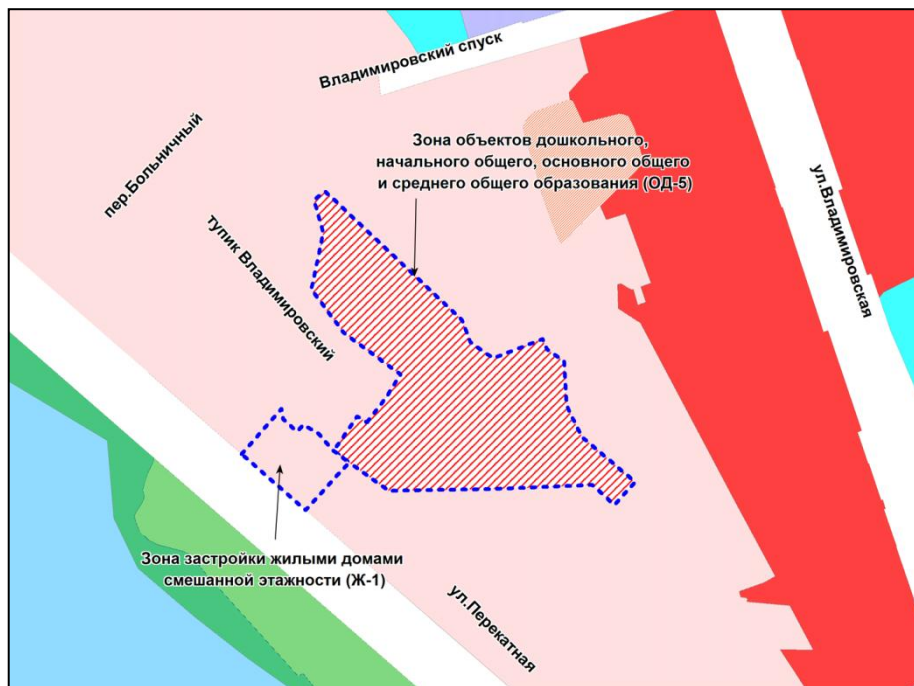
Фрагмент карты градостроительного зонирования территории города Новосибирска



Масштаб 1 : 2500

Приложение 33 к заключению по результатам публичных слушаний от 22 декабря 2016 года по проекту решения Совета депутатов города Новосибирска «О внесении изменений в решение Совета депутатов города Новосибирска от 24.06.2009 № 1288 «О Правилах землепользования и застройки города Новосибирска»

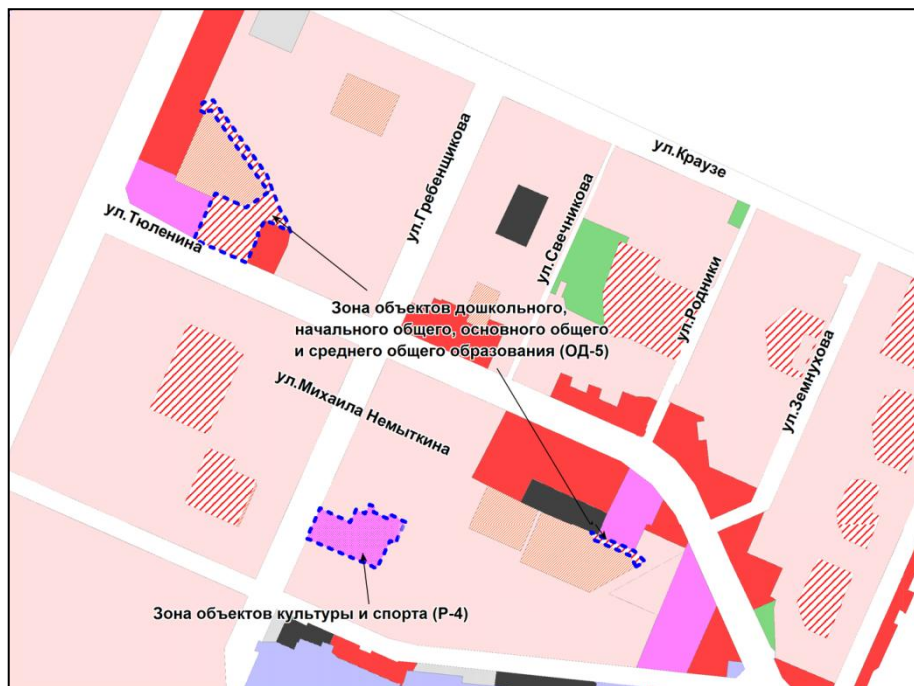
Фрагмент карты градостроительного зонирования территории города Новосибирска



Масштаб 1 : 5000

Приложение 34 к заключению по результатам публичных слушаний от 22 декабря 2016 года по проекту решения Совета депутатов города Новосибирска «О внесении изменений в решение Совета депутатов города Новосибирска от 24.06.2009 № 1288 «О Правилах землепользования и застройки города Новосибирска»

Фрагмент карты градостроительного зонирования территории города Новосибирска



Масштаб 1 : 15000

Приложение 35 к заключению по результатам публичных слушаний от 22 декабря 2016 года по проекту решения Совета депутатов города Новосибирска «О внесении изменений в решение Совета депутатов города Новосибирска от 24.06.2009 № 1288 «О Правилах землепользования и застройки города Новосибирска»

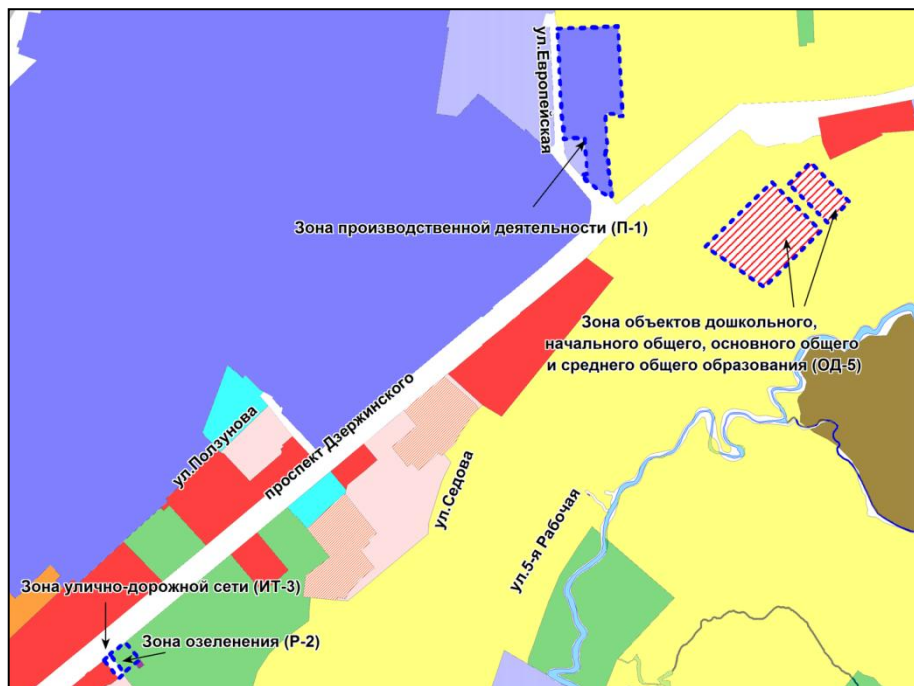
Фрагмент карты градостроительного зонирования территории города Новосибирска



Масштаб 1 : 5000

Приложение 36 к заключению по результатам публичных слушаний от 22 декабря 2016 года по проекту решения Совета депутатов города Новосибирска «О внесении изменений в решение Совета депутатов города Новосибирска от 24.06.2009 № 1288 «О Правилах землепользования и застройки города Новосибирска»

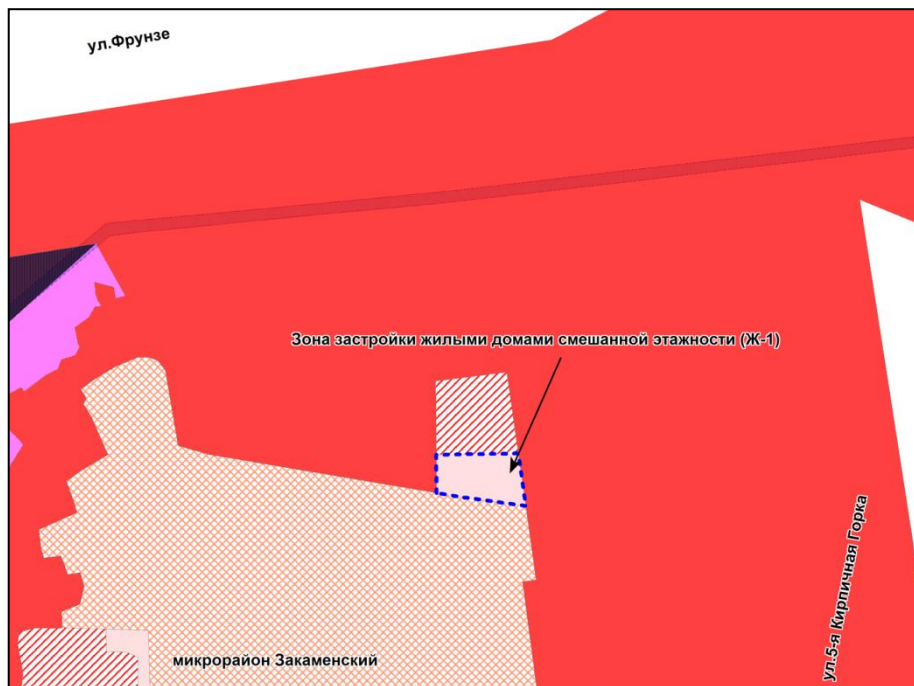
Фрагмент карты градостроительного зонирования территории города Новосибирска



Масштаб 1 : 15000

Приложение 37 к заключению по результатам публичных слушаний от 22 декабря 2016 года по проекту решения Совета депутатов города Новосибирска «О внесении изменений в решение Совета депутатов города Новосибирска от 24.06.2009 № 1288 «О Правилах землепользования и застройки города Новосибирска»

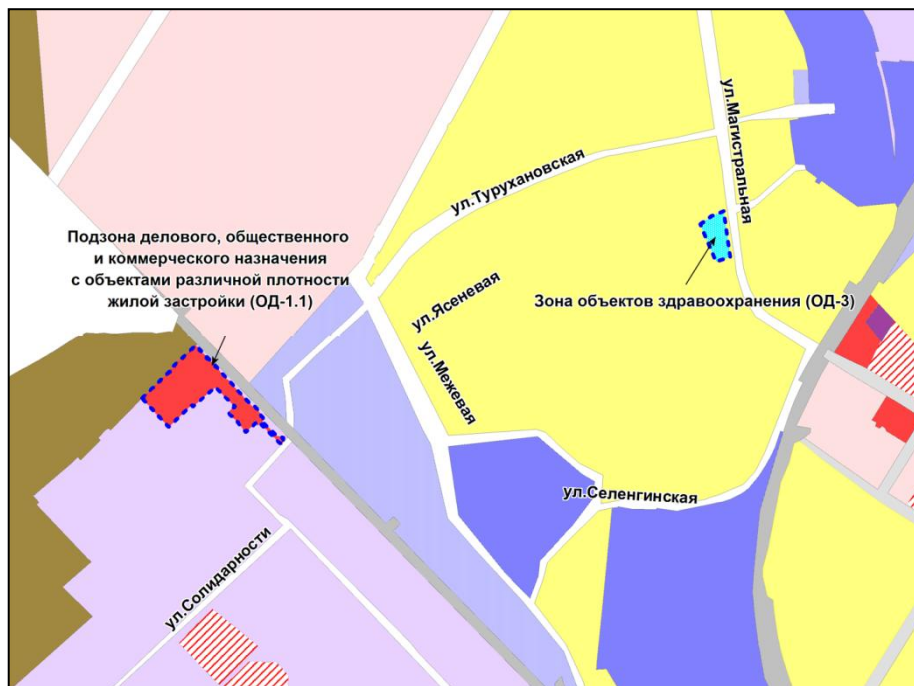
Фрагмент карты градостроительного зонирования территории города Новосибирска



Масштаб 1 : 5000

Приложение 38 к заключению по результатам публичных слушаний от 22 декабря 2016 года по проекту решения Совета депутатов города Новосибирска «О внесении изменений в решение Совета депутатов города Новосибирска от 24.06.2009 № 1288 «О Правилах землепользования и застройки города Новосибирска»


Фрагмент карты градостроительного зонирования территории города Новосибирска



Масштаб 1 : 15000

Приложение 39 к заключению по результатам публичных слушаний от 22 декабря 2016 года по проекту решения Совета депутатов города Новосибирска «О внесении изменений в решение Совета депутатов города Новосибирска от 24.06.2009 № 1288 «О Правилах землепользования и застройки города Новосибирска»

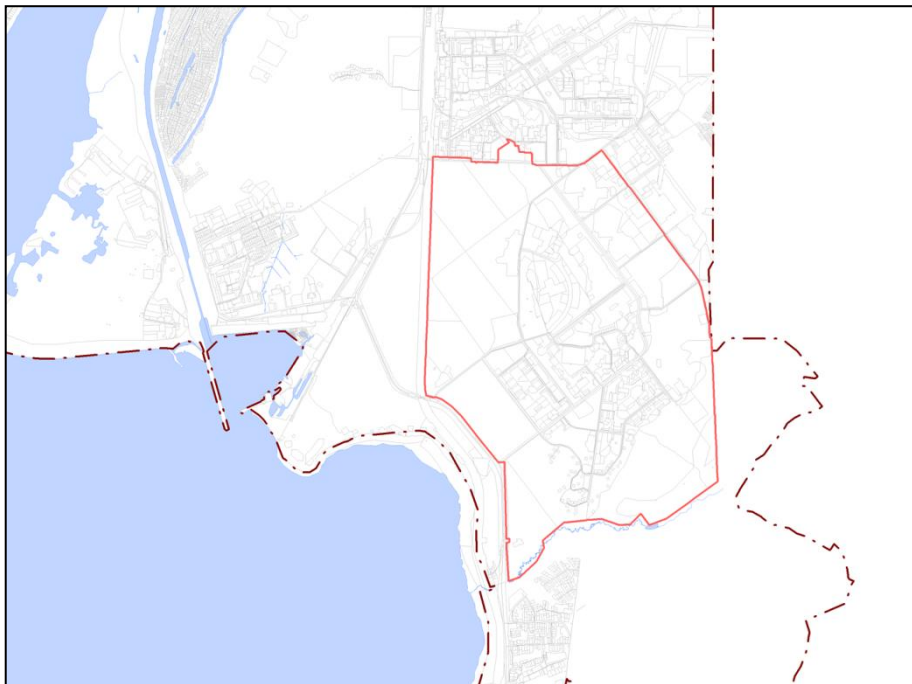
Условные обозначения:

	P-1 зона природная
	P-2 зона озеленения
	P-3 зона отдыха и оздоровления
	P-4 зона объектов культуры и спорта
	ПУ зона объектов высшего образования, научно-исследовательских организаций в условиях сохранения природного ландшафта
	ОД-1.1 подзона делового, общественного и коммерческого назначения с объектами различной плотности жилой застройки
	ОД-1.2 подзона делового, общественного и коммерческого назначения с объектами высокой плотности жилой застройки
	ОД-1.3 подзона делового, общественного и коммерческого назначения с объектами повышенной плотности жилой застройки
	ОД-1.4 подзона делового, общественного и коммерческого назначения с объектами средней плотности жилой застройки
	ОД-1.5 подзона делового, общественного и коммерческого назначения с объектами пониженной плотности жилой застройки
	ОД-1.6 подзона делового, общественного и коммерческого назначения с объектами низкой плотности жилой застройки
	ОД-2 зона объектов среднего профессионального и высшего образования, научно-исследовательских организаций
	ОД-3 зона объектов здравоохранения
	ОД-4.1 подзона специализированной малоэтажной общественной застройки
	ОД-4.2 подзона специализированной средне- и многоэтажной общественной застройки
	ОД-4.3 подзона специализированной общественной застройки повышенной этажности
	ОД-5 зона объектов дошкольного, начального общего, основного общего и среднего общего образования
	Ж-1.1 подзона застройки жилыми домами смешанной этажности различной плотности застройки
	Ж-1.2 подзона застройки жилыми домами смешанной этажности высокой плотности застройки
	Ж-1.3 подзона застройки жилыми домами смешанной этажности повышенной плотности застройки
	Ж-1.4 подзона застройки жилыми домами смешанной этажности средней плотности застройки
	Ж-1.5 подзона застройки жилыми домами смешанной этажности пониженной плотности застройки
	Ж-1.6 подзона застройки жилыми домами смешанной этажности низкой плотности застройки
	Ж-2 зона застройки малоэтажными жилыми домами
	Ж-3 зона застройки среднеэтажными жилыми домами
	Ж-4 зона застройки многоэтажными жилыми домами
	Ж-5 зона застройки жилыми домами повышенной этажности
	Ж-6 зона застройки индивидуальными жилыми домами
	Ж-7 зона застройки жилыми домами для отдыха и проживания
	Ж-8 зона застройки, занимаемая незавершенным строительством многоквартирными жилыми домами, для строительства которых привлечены денежные средства граждан с нарушением их прав
	П-1 зона производственной деятельности
	П-2 зона коммунальных и складских объектов
	ИТ-1 зона сооружений и коммуникаций железнодорожного транспорта
	ИТ-2 зона сооружений и коммуникаций автомобильного, речного, воздушного транспорта, метрополитена
	ИТ-3 зона улично-дорожной сети
	ИТ-4 зона объектов инженерной инфраструктуры
	ИТ-5 зона транспортно-пересадочных узлов
	С-1 зона кладбищ и крематориев
	С-2 зона объектов санитарно-технического назначения
	С-3 зона военных и иных режимных объектов и территорий
	СХ-1 зона ведения садоводства и огородничества
	СХ-2 зона объектов сельскохозяйственного использования
	СА-1 зона стоянок для легковых автомобилей
	СА-2 зона подземных стоянок для легковых автомобилей

Масштаб 1 : 15000

Приложение 40 к заключению по результатам публичных слушаний от 22 декабря 2016 года по проекту решения Совета депутатов города Новосибирска «О внесении изменений в решение Совета депутатов города Новосибирска от 24.06.2009 № 1288 «О Правилах землепользования и застройки города Новосибирска»

Фрагмент карты градостроительного зонирования территории города Новосибирска



Масштаб 1 : 80000
