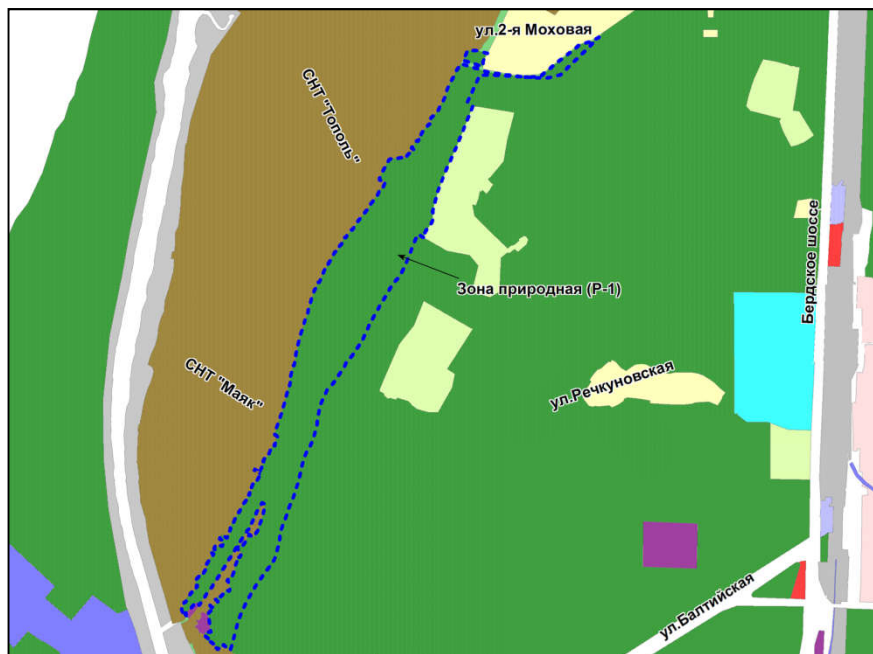


Приложение 2 к заключению о результатах публичных слушаний от 02 октября 2018 по проекту решения Совета депутатов города Новосибирска «О внесении изменений в решение Совета депутатов города Новосибирска от 24.06.2009 № 1288 «О Правилах землепользования и застройки города Новосибирска»

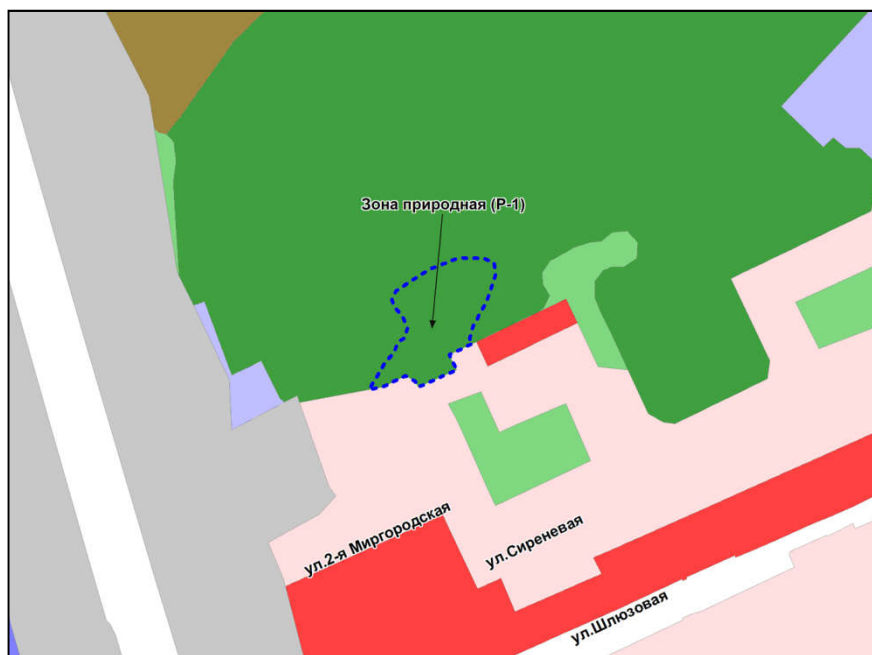
Фрагмент карты градостроительного зонирования территории города Новосибирска



Масштаб 1 : 30000

Приложение 3 к заключению о результатах публичных слушаний от 02 октября 2018 по проекту решения Совета депутатов города Новосибирска «О внесении изменений в решение Совета депутатов города Новосибирска от 24.06.2009 № 1288 «О Правилах землепользования и застройки города Новосибирска»

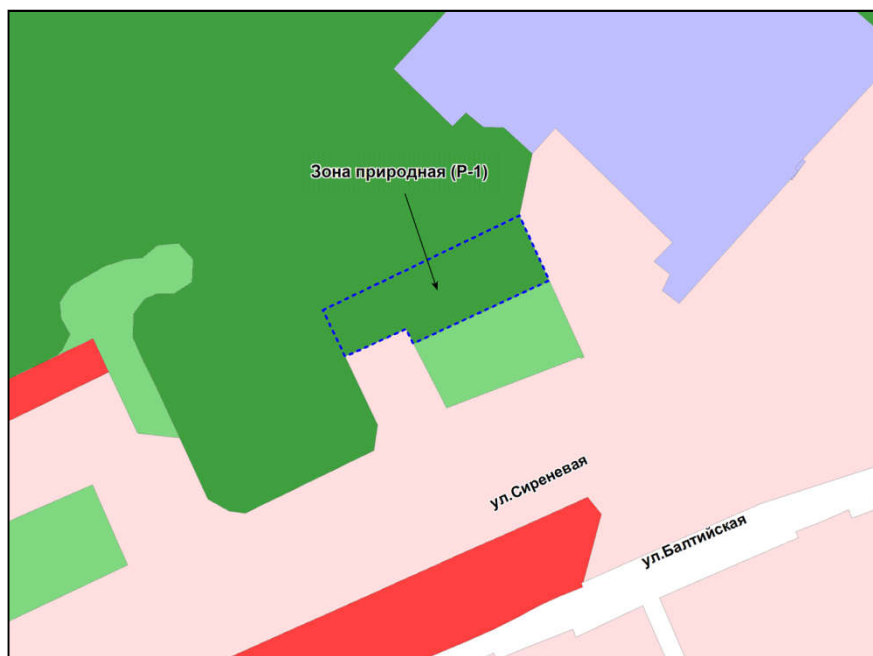
Фрагмент карты градостроительного зонирования территории города Новосибирска



Масштаб 1 : 7000

Приложение 4 к заключению о результатах публичных слушаний от 02 октября 2018 по проекту решения Совета депутатов города Новосибирска «О внесении изменений в решение Совета депутатов города Новосибирска от 24.06.2009 № 1288 «О Правилах землепользования и застройки города Новосибирска»

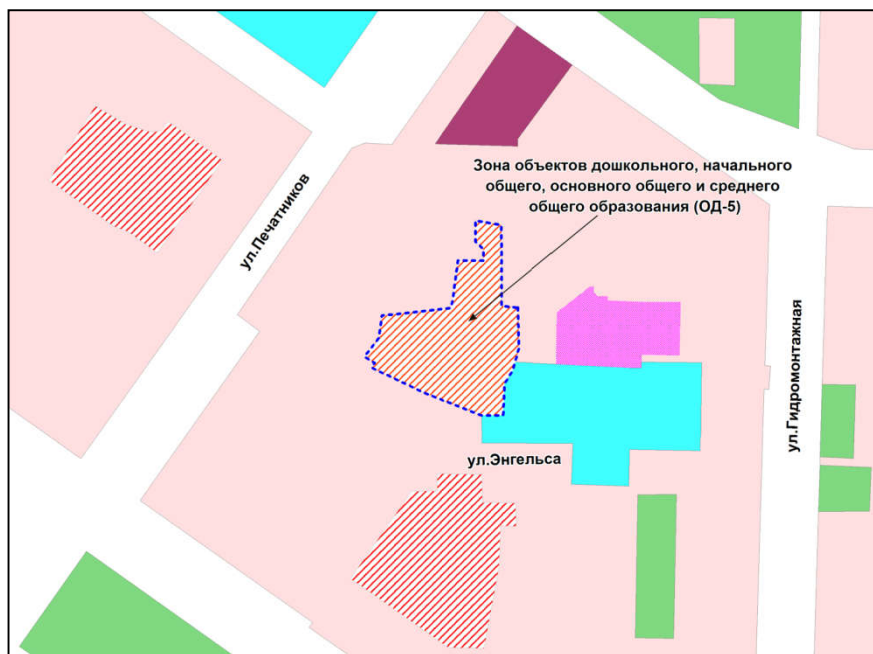
Фрагмент карты градостроительного зонирования территории города Новосибирска



Масштаб 1 : 5000

Приложение 5 к заключению о результатах публичных слушаний от 02 октября 2018 по проекту решения Совета депутатов города Новосибирска «О внесении изменений в решение Совета депутатов города Новосибирска от 24.06.2009 № 1288 «О Правилах землепользования и застройки города Новосибирска»

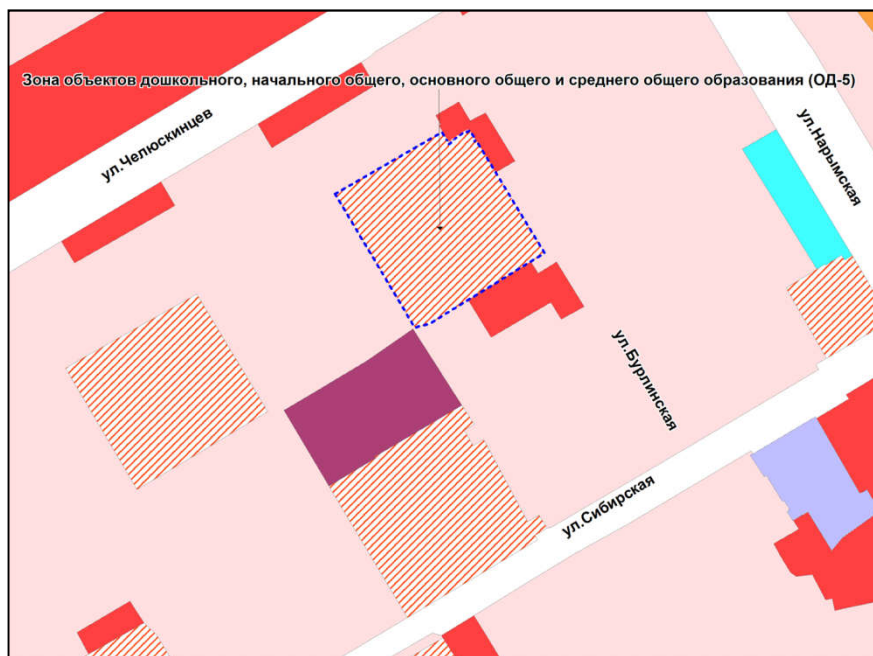
Фрагмент карты градостроительного зонирования территории города Новосибирска



Масштаб 1 : 5000

Приложение 6 к заключению о результатах публичных слушаний от 02 октября 2018 по проекту решения Совета депутатов города Новосибирска «О внесении изменений в решение Совета депутатов города Новосибирска от 24.06.2009 № 1288 «О Правилах землепользования и застройки города Новосибирска»

Фрагмент карты градостроительного зонирования территории города Новосибирска



Масштаб 1 : 5000

Приложение 7 к заключению о результатах публичных слушаний от 02 октября 2018 по проекту решения Совета депутатов города Новосибирска «О внесении изменений в решение Совета депутатов города Новосибирска от 24.06.2009 № 1288 «О Правилах землепользования и застройки города Новосибирска»

Фрагмент карты градостроительного зонирования территории города Новосибирска



Масштаб 1 : 2500

Приложение 8 к заключению о результатах публичных слушаний от 02 октября 2018 по проекту решения Совета депутатов города Новосибирска «О внесении изменений в решение Совета депутатов города Новосибирска от 24.06.2009 № 1288 «О Правилах землепользования и застройки города Новосибирска»

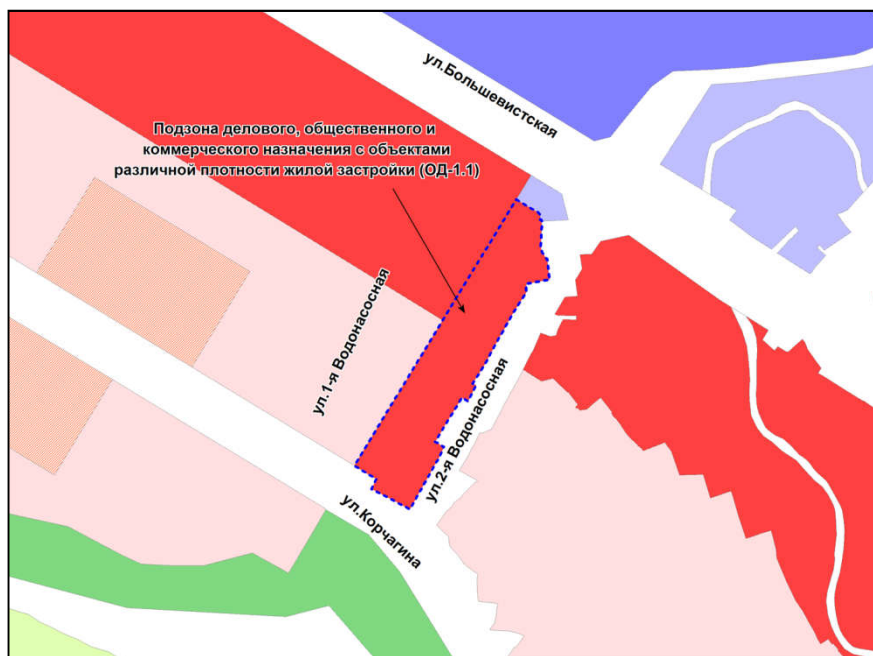
Фрагмент карты градостроительного зонирования территории города Новосибирска



Масштаб 1 : 2500

Приложение 9 к заключению о результатах публичных слушаний от 02 октября 2018 по проекту решения Совета депутатов города Новосибирска «О внесении изменений в решение Совета депутатов города Новосибирска от 24.06.2009 № 1288 «О Правилах землепользования и застройки города Новосибирска»

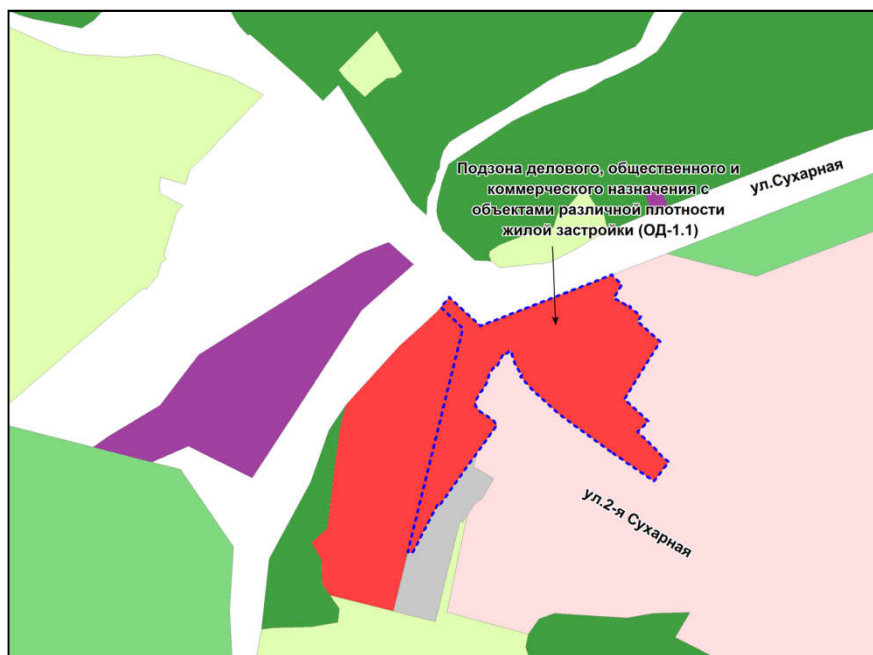
Фрагмент карты градостроительного зонирования территории города Новосибирска



Масштаб 1 : 7000

Приложение 10 к заключению о результатах публичных слушаний от 02 октября 2018 по проекту решения Совета депутатов города Новосибирска «О внесении изменений в решение Совета депутатов города Новосибирска от 24.06.2009 № 1288 «О Правилах землепользования и застройки города Новосибирска»

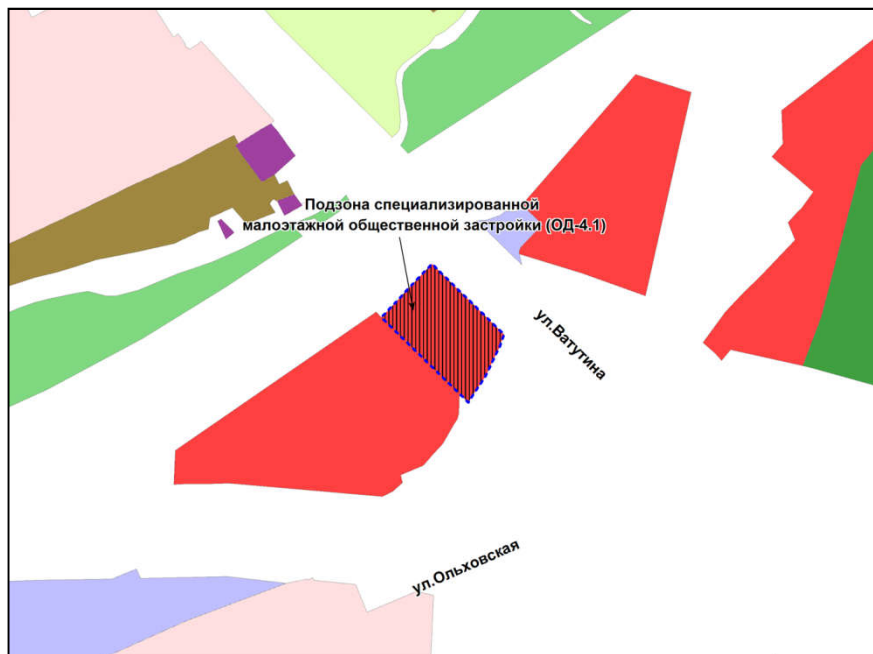
Фрагмент карты градостроительного зонирования территории города Новосибирска



Масштаб 1 : 5000

Приложение 11 к заключению о результатах публичных слушаний от 02 октября 2018 по проекту решения Совета депутатов города Новосибирска «О внесении изменений в решение Совета депутатов города Новосибирска от 24.06.2009 № 1288 «О Правилах землепользования и застройки города Новосибирска»

Фрагмент карты градостроительного зонирования территории города Новосибирска

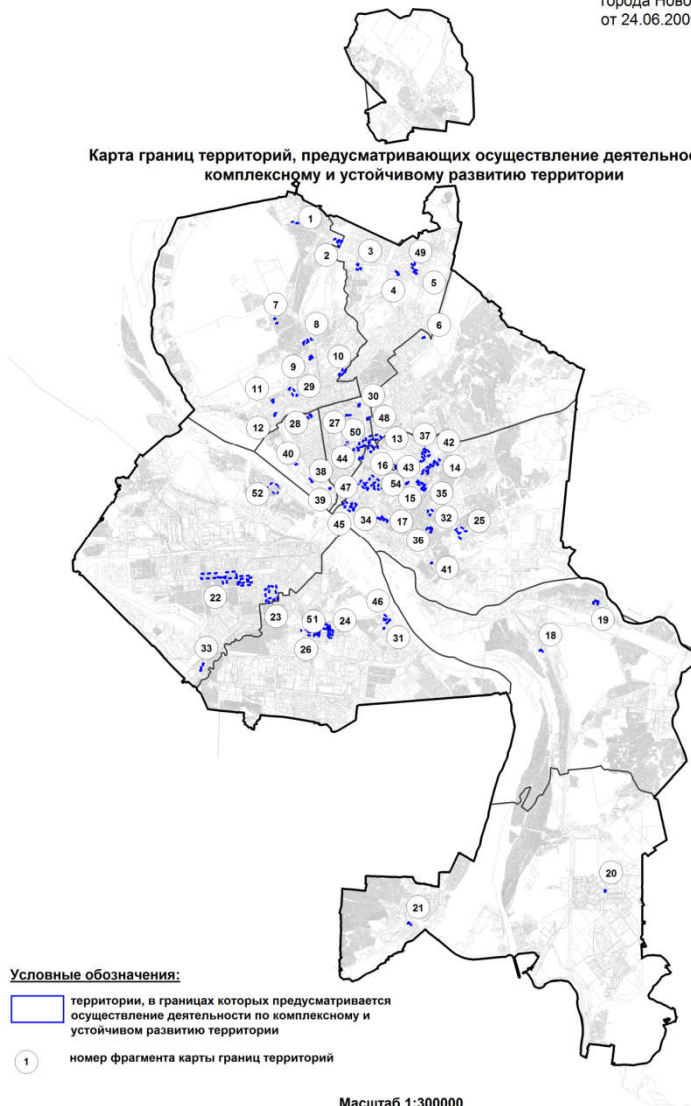


Масштаб 1 : 7000

Приложение 12 к заключению о результатах публичных слушаний от 02 октября 2018 по проекту решения Совета депутатов города Новосибирска «О внесении изменений в решение Совета депутатов города Новосибирска от 24.06.2009 № 1288 «О Правилах землепользования и застройки города Новосибирска»

Приложение 8
к решению Совета депутатов
города Новосибирска
от 24.06.2009 №1288

Карта границ территорий, предусматривающих осуществление деятельности по комплексному и устойчивому развитию территории

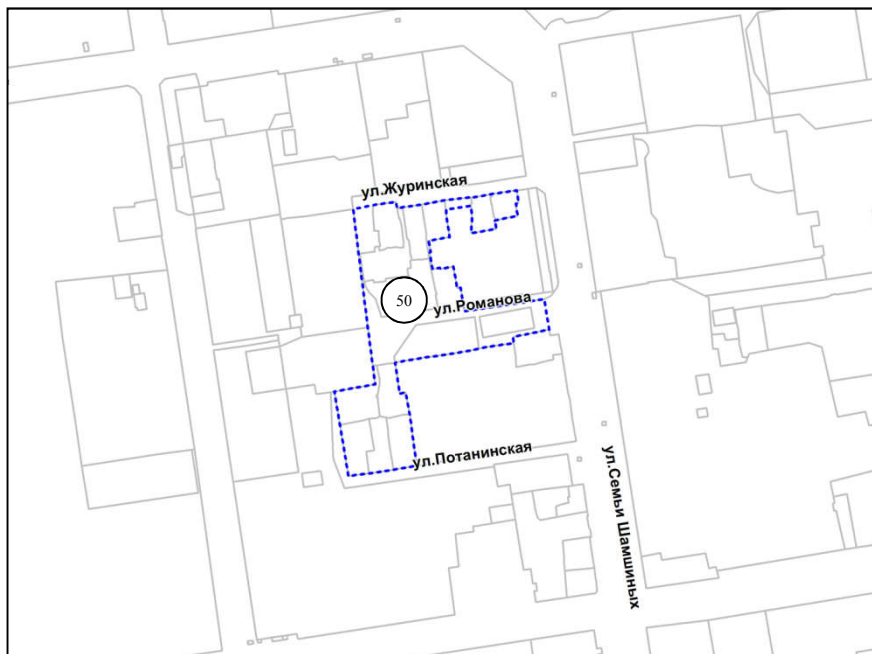


Приложение 13 к заключению о результатах публичных слушаний от 02 октября 2018 по проекту решения Совета депутатов города Новосибирска «О внесении изменений в решение Совета депутатов города Новосибирска от 24.06.2009 № 1288 «О Правилах землепользования и застройки города Новосибирска»

Фрагмент карты границ территорий, предусматривающих осуществление деятельности по комплексному и устойчивому развитию территории

50

территория, ограниченная улицами Журиной, Потанинской, Семьи Шамшиных

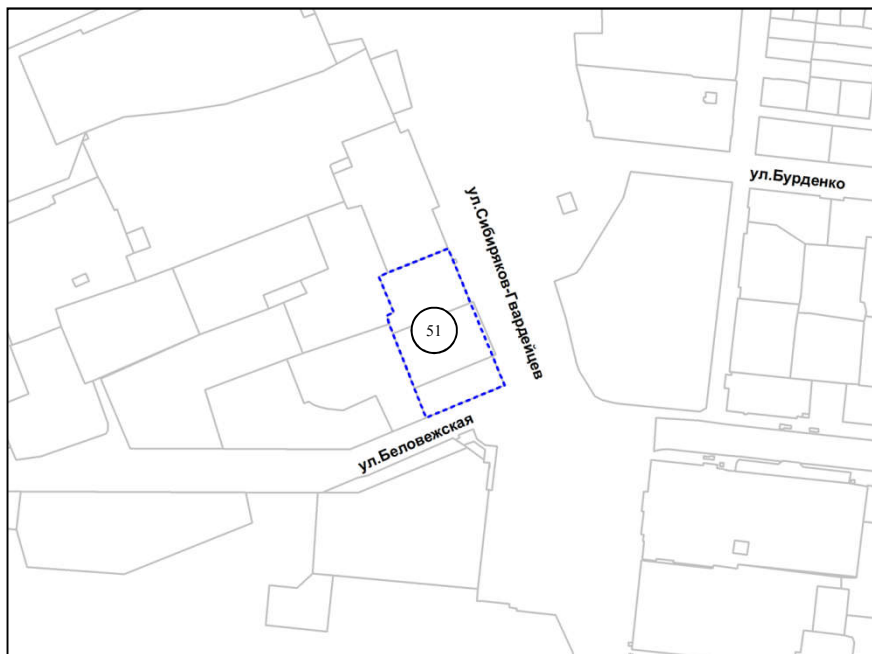


Масштаб 1 : 5000

Приложение 14 к заключению о результатах публичных слушаний от 02 октября 2018 по проекту решения Совета депутатов города Новосибирска «О внесении изменений в решение Совета депутатов города Новосибирска от 24.06.2009 № 1288 «О Правилах землепользования и застройки города Новосибирска»

Фрагмент карты границ территорий, предусматривающих осуществление деятельности по комплексному и устойчивому развитию территории

51 территория, ограниченная улицами Беловежской, Сибиряков-Гвардейцев

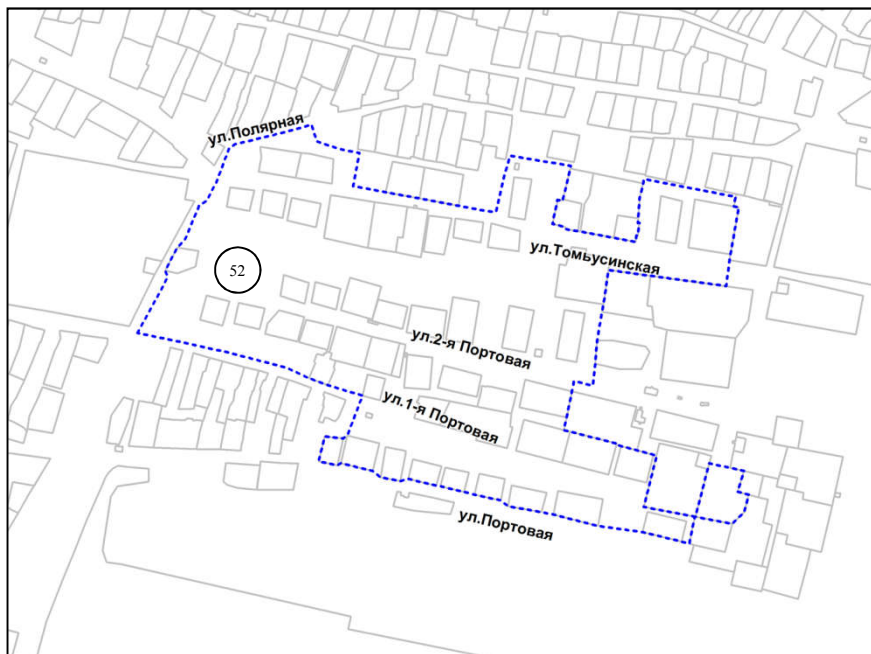


Масштаб 1 : 5000

Приложение 15 к заключению о результатах публичных слушаний от 02 октября 2018 по проекту решения Совета депутатов города Новосибирска «О внесении изменений в решение Совета депутатов города Новосибирска от 24.06.2009 № 1288 «О Правилах землепользования и застройки города Новосибирска»

Фрагмент карты границ территорий, предусматривающих осуществление деятельности по комплексному и устойчивому развитию территории

52 территория, ограниченная улицами Полярной, Портовой

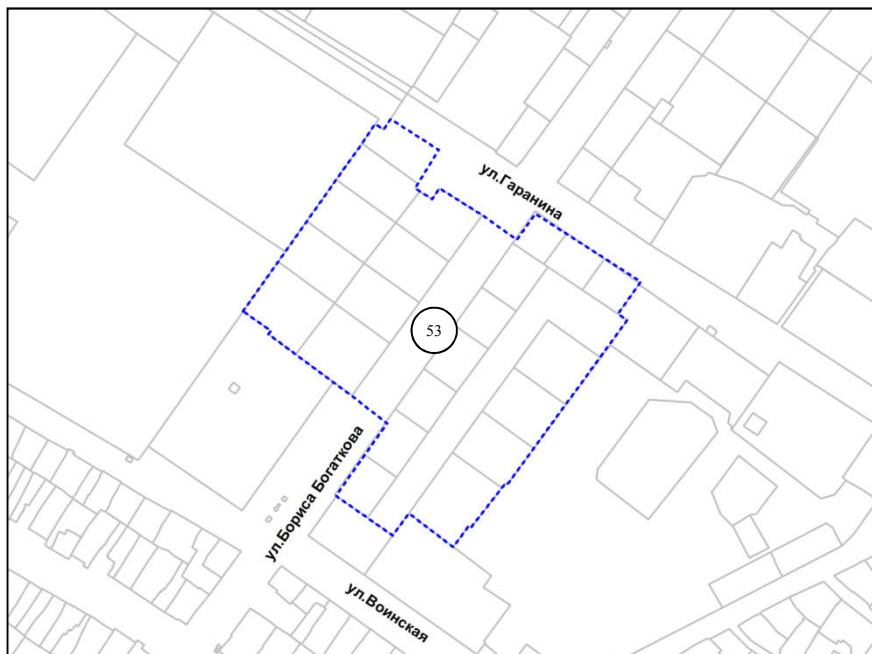


Масштаб 1 : 7000

Приложение 16 к заключению о результатах публичных слушаний от 02 октября 2018 по проекту решения Совета депутатов города Новосибирска «О внесении изменений в решение Совета депутатов города Новосибирска от 24.06.2009 № 1288 «О Правилах землепользования и застройки города Новосибирска»

Фрагмент карты границ территорий, предусматривающих осуществление деятельности по комплексному и устойчивому развитию территории

53 территория, ограниченная улицами Воинской, Гаранина, Бориса Богаткова



Масштаб 1 : 5000