

Приложение 2 к заключению по результатам публичных слушаний от 09 ноября 2015 года по проекту решения Совета депутатов города Новосибирска «О внесении изменений в решение Совета депутатов города Новосибирска от 24.06.2009 № 1288 «О Правилах землепользования и застройки города Новосибирска»

Фрагмент карты градостроительного зонирования территории города Новосибирска



Масштаб 1 : 10000

---

Приложение 3 к заключению по результатам публичных слушаний от 09 ноября 2015 года по проекту решения Совета депутатов города Новосибирска «О внесении изменений в решение Совета депутатов города Новосибирска от 24.06.2009 № 1288 «О Правилах землепользования и застройки города Новосибирска»

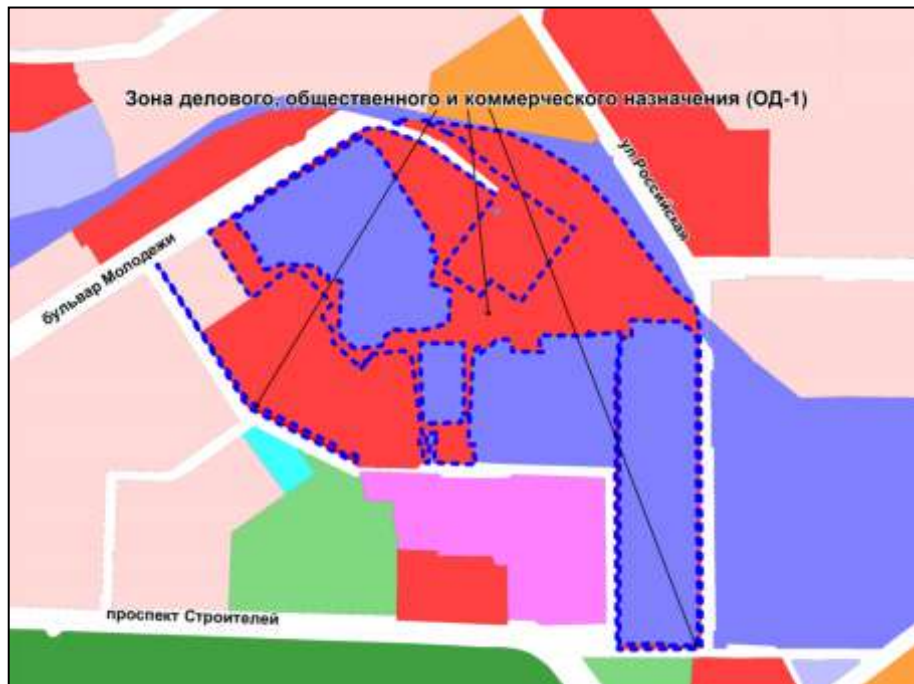
Фрагмент карты градостроительного зонирования территории города Новосибирска



Масштаб 1 : 5000

Приложение 4 к заключению по результатам публичных слушаний от 09 ноября 2015 года по проекту решения Совета депутатов города Новосибирска «О внесении изменений в решение Совета депутатов города Новосибирска от 24.06.2009 № 1288 «О Правилах землепользования и застройки города Новосибирска»

Фрагмент карты градостроительного зонирования территории города Новосибирска



Масштаб 1 : 20000

---

Приложение 5 к заключению по результатам публичных слушаний от 09 ноября 2015 года по проекту решения Совета депутатов города Новосибирска «О внесении изменений в решение Совета депутатов города Новосибирска от 24.06.2009 № 1288 «О Правилах землепользования и застройки города Новосибирска»

Фрагмент карты градостроительного зонирования территории города Новосибирска



Масштаб 1 : 12500

---

Приложение 6 к заключению по результатам публичных слушаний от 09 ноября 2015 года по проекту решения Совета депутатов города Новосибирска «О внесении изменений в решение Совета депутатов города Новосибирска от 24.06.2009 № 1288 «О Правилах землепользования и застройки города Новосибирска»

Фрагмент карты градостроительного зонирования территории города Новосибирска



Масштаб 1 : 2500

---

Приложение 7 к заключению по результатам публичных слушаний от 09 ноября 2015 года по проекту решения Совета депутатов города Новосибирска «О внесении изменений в решение Совета депутатов города Новосибирска от 24.06.2009 № 1288 «О Правилах землепользования и застройки города Новосибирска»

Фрагмент карты градостроительного зонирования территории города Новосибирска

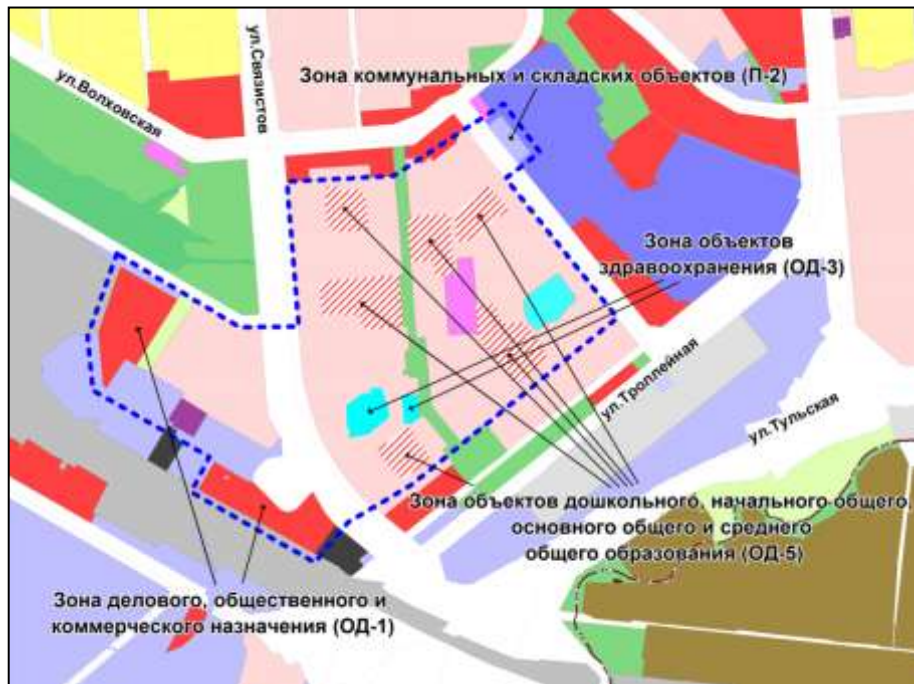


Масштаб 1 : 7000

---

Приложение 8 к заключению по результатам публичных слушаний от 09 ноября 2015 года по проекту решения Совета депутатов города Новосибирска «О внесении изменений в решение Совета депутатов города Новосибирска от 24.06.2009 № 1288 «О Правилах землепользования и застройки города Новосибирска»

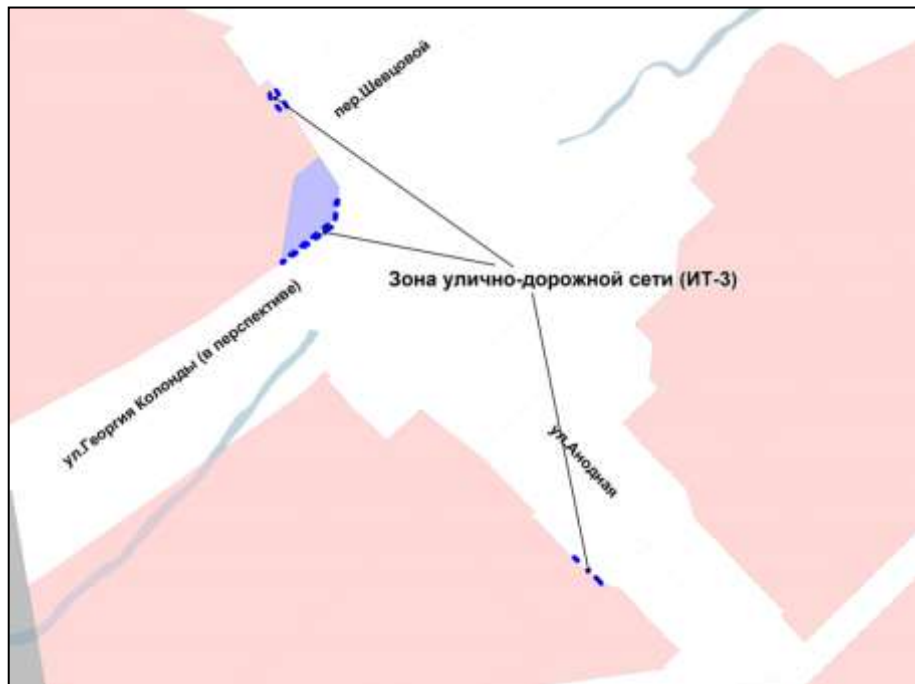
Фрагмент карты градостроительного зонирования территории города Новосибирска



Масштаб 1 : 20000

Приложение 9 к заключению по результатам публичных слушаний от 09 ноября 2015 года по проекту решения Совета депутатов города Новосибирска «О внесении изменений в решение Совета депутатов города Новосибирска от 24.06.2009 № 1288 «О Правилах землепользования и застройки города Новосибирска»

Фрагмент карты градостроительного зонирования территории города Новосибирска



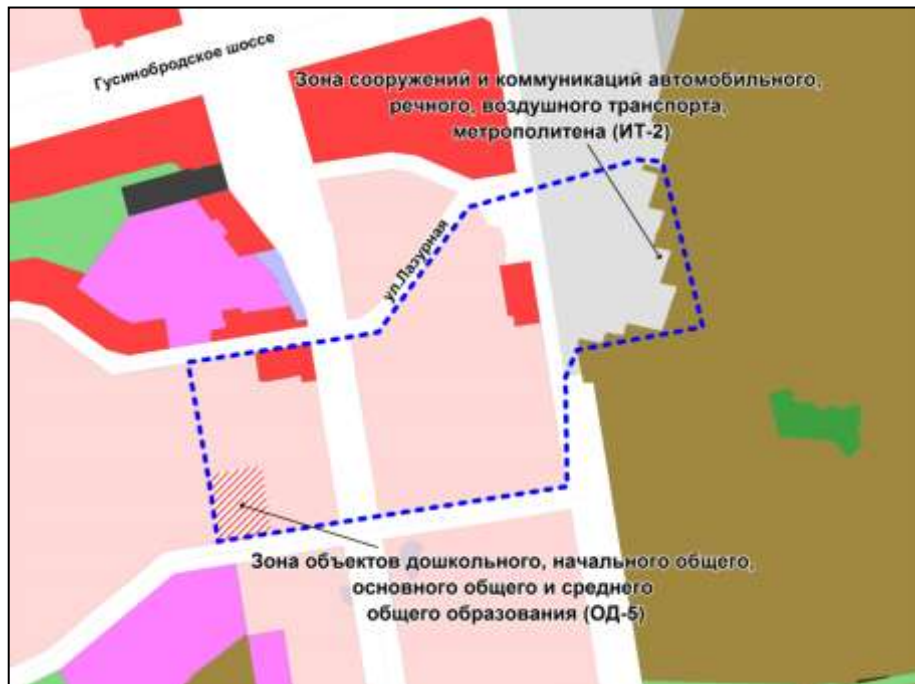
Масштаб 1 : 2500

---



Приложение 10 к заключению по результатам публичных слушаний от 09 ноября 2015 года по проекту решения Совета депутатов города Новосибирска «О внесении изменений в решение Совета депутатов города Новосибирска от 24.06.2009 № 1288 «О Правилах землепользования и застройки города Новосибирска»

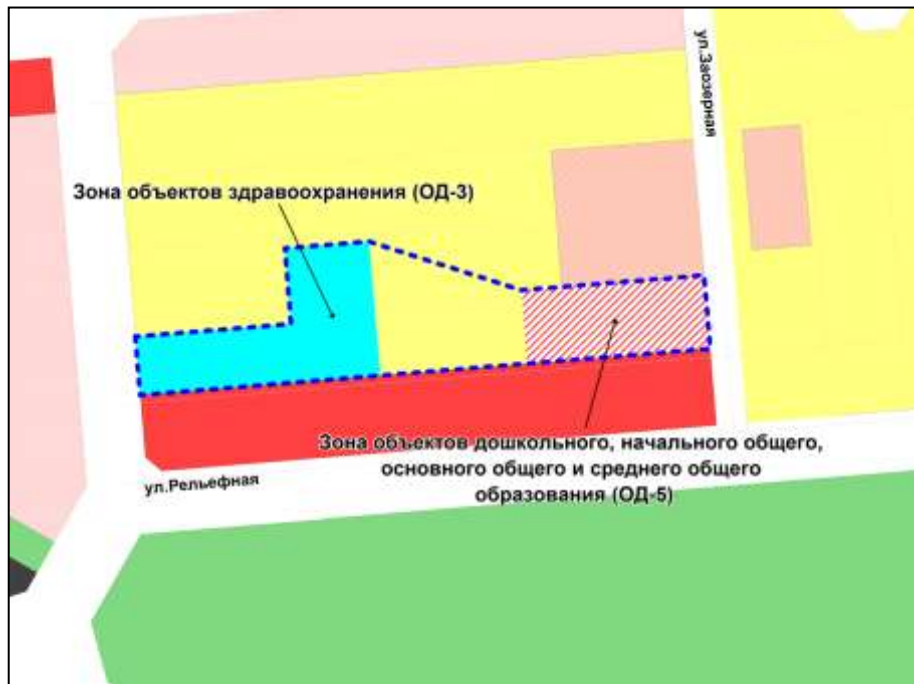
Фрагмент карты градостроительного зонирования территории города Новосибирска



Масштаб 1 : 15000

Приложение 11 к заключению по результатам публичных слушаний от 09 ноября 2015 года по проекту решения Совета депутатов города Новосибирска «О внесении изменений в решение Совета депутатов города Новосибирска от 24.06.2009 № 1288 «О Правилах землепользования и застройки города Новосибирска»

Фрагмент карты градостроительного зонирования территории города Новосибирска



Масштаб 1 : 15000

---

Приложение 12 к заключению по результатам публичных слушаний от 09 ноября 2015 года по проекту решения Совета депутатов города Новосибирска «О внесении изменений в решение Совета депутатов города Новосибирска от 24.06.2009 № 1288 «О Правилах землепользования и застройки города Новосибирска»

Фрагмент карты градостроительного зонирования территории города Новосибирска

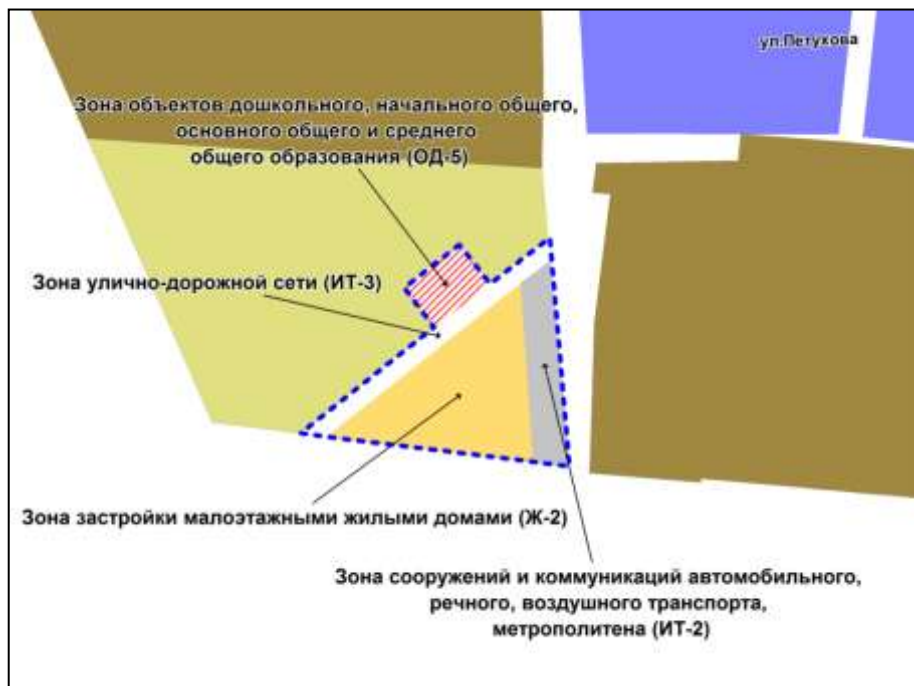


Масштаб 1 : 12500

---

Приложение 13 к заключению по результатам публичных слушаний от 09 ноября 2015 года по проекту решения Совета депутатов города Новосибирска «О внесении изменений в решение Совета депутатов города Новосибирска от 24.06.2009 № 1288 «О Правилах землепользования и застройки города Новосибирска»

Фрагмент карты градостроительного зонирования территории города Новосибирска



Масштаб 1 : 7000

---

Приложение 14 к заключению по результатам публичных слушаний от 09 ноября 2015 года по проекту решения Совета депутатов города Новосибирска «О внесении изменений в решение Совета депутатов города Новосибирска от 24.06.2009 № 1288 «О Правилах землепользования и застройки города Новосибирска»

Фрагмент карты градостроительного зонирования территории города Новосибирска

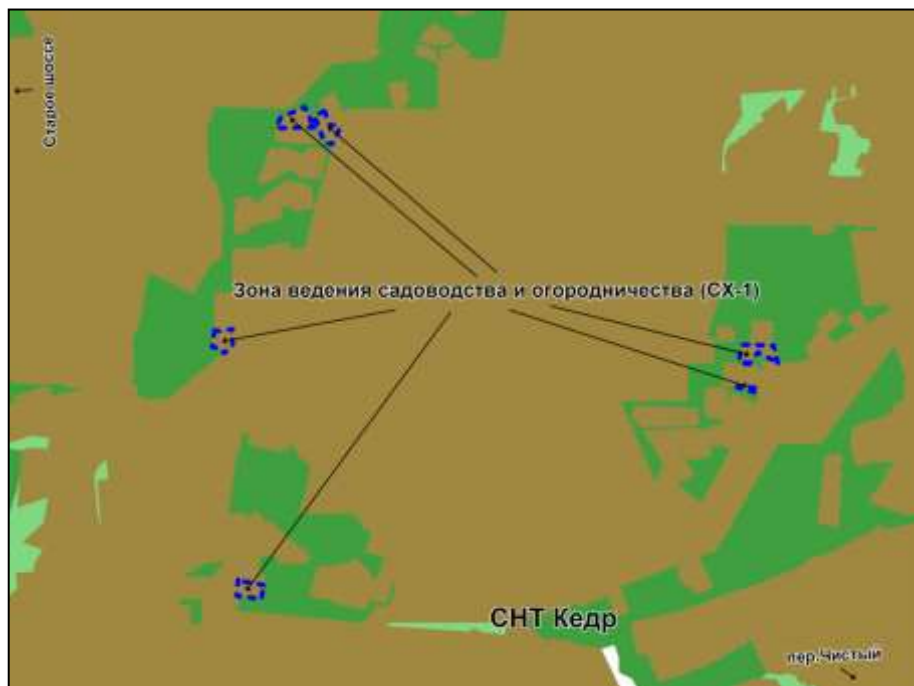


Масштаб 1 : 15000

---

Приложение 15 к заключению по результатам публичных слушаний от 09 ноября 2015 года по проекту решения Совета депутатов города Новосибирска «О внесении изменений в решение Совета депутатов города Новосибирска от 24.06.2009 № 1288 «О Правилах землепользования и застройки города Новосибирска»

Фрагмент карты градостроительного зонирования территории города Новосибирска



Масштаб 1 : 10000

---

Приложение 16 к заключению по результатам публичных слушаний от 09 ноября 2015 года по проекту решения Совета депутатов города Новосибирска «О внесении изменений в решение Совета депутатов города Новосибирска от 24.06.2009 № 1288 «О Правилах землепользования и застройки города Новосибирска»

Фрагмент карты градостроительного зонирования территории города Новосибирска



Масштаб 1 : 15000

---

Приложение 17 к заключению по результатам публичных слушаний от 09 ноября 2015 года по проекту решения Совета депутатов города Новосибирска «О внесении изменений в решение Совета депутатов города Новосибирска от 24.06.2009 № 1288 «О Правилах землепользования и застройки города Новосибирска»

Фрагмент карты градостроительного зонирования территории города Новосибирска



Масштаб 1 : 15000

---



Приложение 18 к заключению по результатам публичных слушаний от 09 ноября 2015 года по проекту решения Совета депутатов города Новосибирска «О внесении изменений в решение Совета депутатов города Новосибирска от 24.06.2009 № 1288 «О Правилах землепользования и застройки города Новосибирска»

Фрагмент карты градостроительного зонирования территории города Новосибирска



Масштаб 1 : 10000

---

Приложение 19 к заключению по результатам публичных слушаний от 09 ноября 2015 года по проекту решения Совета депутатов города Новосибирска «О внесении изменений в решение Совета депутатов города Новосибирска от 24.06.2009 № 1288 «О Правилах землепользования и застройки города Новосибирска»

Фрагмент карты градостроительного зонирования территории города Новосибирска

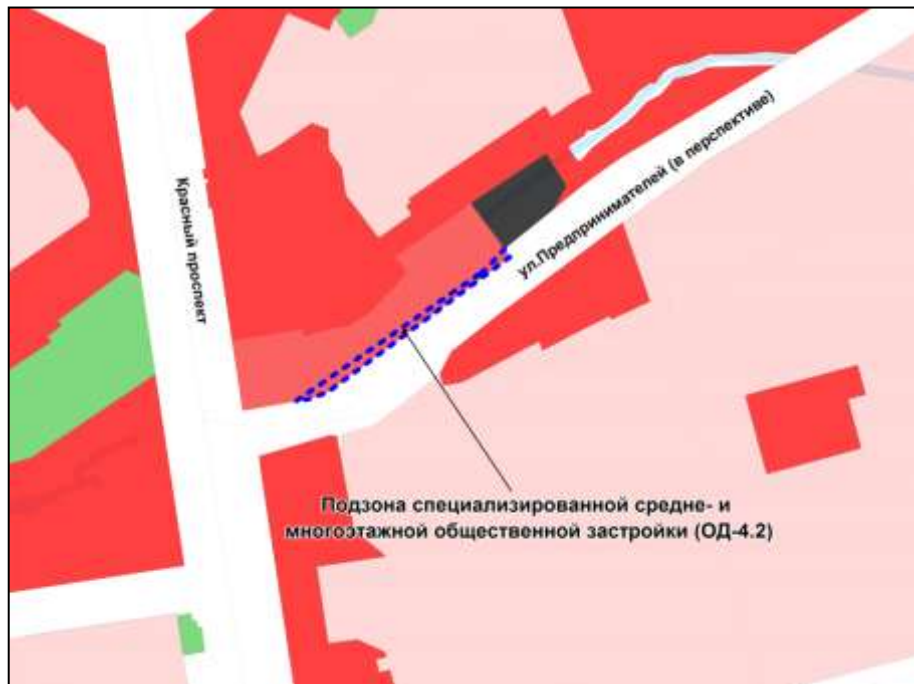


Масштаб 1 : 15000

---

Приложение 20 к заключению по результатам публичных слушаний от 09 ноября 2015 года по проекту решения Совета депутатов города Новосибирска «О внесении изменений в решение Совета депутатов города Новосибирска от 24.06.2009 № 1288 «О Правилах землепользования и застройки города Новосибирска»

Фрагмент карты градостроительного зонирования территории города Новосибирска



Масштаб 1 : 5000

---

Приложение 21 к заключению по результатам публичных слушаний от 09 ноября 2015 года по проекту решения Совета депутатов города Новосибирска «О внесении изменений в решение Совета депутатов города Новосибирска от 24.06.2009 № 1288 «О Правилах землепользования и застройки города Новосибирска»

Фрагмент карты градостроительного зонирования территории города Новосибирска



Масштаб 1 : 10000

Приложение 22 к заключению по результатам публичных слушаний от 09 ноября 2015 года по проекту решения Совета депутатов города Новосибирска «О внесении изменений в решение Совета депутатов города Новосибирска от 24.06.2009 № 1288 «О Правилах землепользования и застройки города Новосибирска»

Фрагмент карты градостроительного зонирования территории города Новосибирска



Масштаб 1 : 12500

Приложение 23 к заключению по результатам публичных слушаний от 09 ноября 2015 года по проекту решения Совета депутатов города Новосибирска «О внесении изменений в решение Совета депутатов города Новосибирска от 24.06.2009 № 1288 «О Правилах землепользования и застройки города Новосибирска»

Фрагмент карты градостроительного зонирования территории города Новосибирска



Масштаб 1 : 7000

---

Приложение 24 к заключению по результатам публичных слушаний от 09 ноября 2015 года по проекту решения Совета депутатов города Новосибирска «О внесении изменений в решение Совета депутатов города Новосибирска от 24.06.2009 № 1288 «О Правилах землепользования и застройки города Новосибирска»

Фрагмент карты градостроительного зонирования территории города Новосибирска



Масштаб 1 : 15000

Приложение 25 к заключению по результатам публичных слушаний от 09 ноября 2015 года по проекту решения Совета депутатов города Новосибирска «О внесении изменений в решение Совета депутатов города Новосибирска от 24.06.2009 № 1288 «О Правилах землепользования и застройки города Новосибирска»

Фрагмент карты градостроительного зонирования территории города Новосибирска



Масштаб 1 : 15000

---



Приложение 26 к заключению по результатам публичных слушаний от 09 ноября 2015 года по проекту решения Совета депутатов города Новосибирска «О внесении изменений в решение Совета депутатов города Новосибирска от 24.06.2009 № 1288 «О Правилах землепользования и застройки города Новосибирска»

Фрагмент карты градостроительного зонирования территории города Новосибирска



Масштаб 1 : 10000

---

Приложение 27 к заключению по результатам публичных слушаний от 09 ноября 2015 года по проекту решения Совета депутатов города Новосибирска «О внесении изменений в решение Совета депутатов города Новосибирска от 24.06.2009 № 1288 «О Правилах землепользования и застройки города Новосибирска»

Условные обозначения:

-  Р-1 зона природная
-  Р-2 зона озеленения
-  Р-3 зона отдыха и оздоровления
-  Р-4 зона объектов спортивного назначения
-  РУ - зона объектов высшего образования, научно-исследовательских организаций в условиях сохранения природного ландшафта
-  ОД-1 зона делового, общественного и коммерческого назначения
-  ОД-2 зона объектов среднего профессионального и высшего образования, научно-исследовательских организаций
-  ОД-3 зона объектов здравоохранения
-  ОД-4.1 подзона специализированной малоэтажной общественной застройки
-  ОД-4.2 подзона специализированной средне- и многоэтажной общественной застройки
-  ОД-4.3 подзона специализированной общественной застройки повышенной этажности
-  ОД-5 зона объектов дошкольного, начального общего, основного общего и среднего общего образования
-  Ж-1 зона застройки жилыми домами смешанной этажности
-  Ж-2 зона застройки малоэтажными жилыми домами
-  Ж-3 зона застройки среднеэтажными жилыми домами
-  Ж-4 зона застройки многоэтажными жилыми домами
-  Ж-5 зона застройки жилыми домами повышенной этажности
-  Ж-6 зона застройки индивидуальными жилыми домами
-  Ж-7 зона застройки жилыми домами для отдыха и проживания
-  Ж-8 зона застройки, занимаемая незавершенным строительством многоквартирными жилыми домами, для строительства которых привлечены денежные средства граждан с нарушением их прав
-  П-1 зона производственных объектов с различными нормативами воздействия на окружающую среду
-  П-2 зона коммунальных и складских объектов
-  ИТ-1 зона сооружений и коммуникаций железнодорожного транспорта
-  ИТ-2 зона сооружений и коммуникаций автомобильного, речного, воздушного транспорта, метрополитена
-  ИТ-3 зона улично-дорожной сети
-  ИТ-4 зона объектов инженерной инфраструктуры
-  ИТ-5 зона транспортно-пересадочных узлов
-  С-1 зона кладбищ и крематориев
-  С-2 зона объектов санитарно-технического назначения
-  С-3 зона военных и иных режимных объектов и территорий
-  СХ-1 зона ведения садоводства и огородничества
-  СХ-2 зона объектов сельскохозяйственного использования
-  СА-1 зона стоянок для легковых автомобилей
-  СА-2 зона подземных стоянок для легковых автомобилей