


Приложение 2

к заключению по результатам публичных слушаний от 15 февраля 2013г.  
по проекту решения Совета депутатов города Новосибирска  
«О внесении изменений в решение Совета депутатов  
города Новосибирска от 24.06.2009 № 1288 «О Правилах  
землепользования и застройки города Новосибирска»

Фрагмент карты градостроительного зонирования территории города Новосибирска



Масштаб 1 : 1250

---

Приложение 3

к заключению по результатам публичных слушаний от 15 февраля 2013г.  
по проекту решения Совета депутатов города Новосибирска  
«О внесении изменений в решение Совета депутатов  
города Новосибирска от 24.06.2009 № 1288 «О Правилах  
землепользования и застройки города Новосибирска»

Фрагмент карты градостроительного зонирования территории города Новосибирска



Масштаб 1 : 7000

---

#### Приложение 4

к заключению по результатам публичных слушаний от 15 февраля 2013г.  
по проекту решения Совета депутатов города Новосибирска  
«О внесении изменений в решение Совета депутатов  
города Новосибирска от 24.06.2009 № 1288 «О Правилах  
землепользования и застройки города Новосибирска»

Фрагмент карты градостроительного зонирования территории города Новосибирска



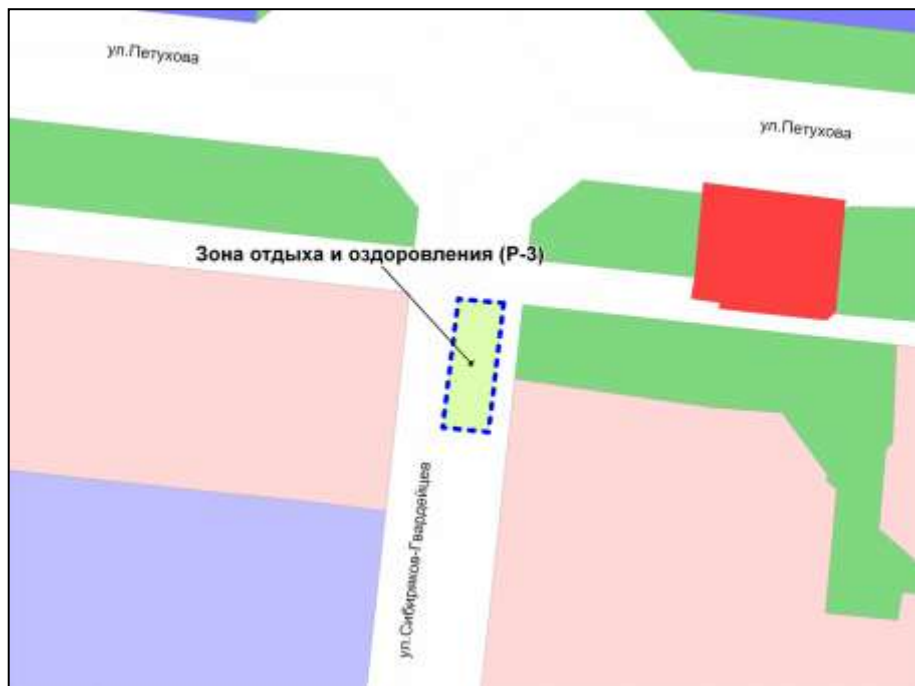
Масштаб 1 : 5000

---

Приложение 5

к заключению по результатам публичных слушаний от 15 февраля 2013г.  
по проекту решения Совета депутатов города Новосибирска  
«О внесении изменений в решение Совета депутатов  
города Новосибирска от 24.06.2009 № 1288 «О Правилах  
землепользования и застройки города Новосибирска»

Фрагмент карты градостроительного зонирования территории города Новосибирска



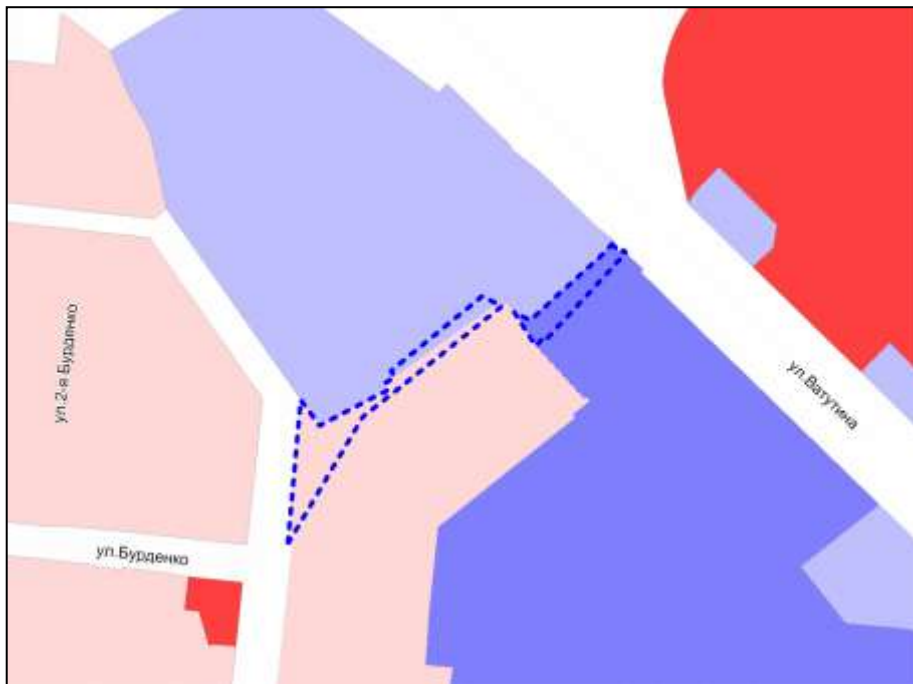
Масштаб 1 : 5000

---

Приложение 6

к заключению по результатам публичных слушаний от 15 февраля 2013г.  
по проекту решения Совета депутатов города Новосибирска  
«О внесении изменений в решение Совета депутатов  
города Новосибирска от 24.06.2009 № 1288 «О Правилах  
землепользования и застройки города Новосибирска»

Фрагмент карты градостроительного зонирования территории города Новосибирска



Масштаб 1 : 7000

---

Приложение 7

к заключению по результатам публичных слушаний от 15 февраля 2013г.  
по проекту решения Совета депутатов города Новосибирска  
«О внесении изменений в решение Совета депутатов  
города Новосибирска от 24.06.2009 № 1288 «О Правилах  
землепользования и застройки города Новосибирска»

Фрагмент карты градостроительного зонирования территории города Новосибирска



Масштаб 1 : 5000

---

Приложение 8

к заключению по результатам публичных слушаний от 15 февраля 2013г.  
по проекту решения Совета депутатов города Новосибирска  
«О внесении изменений в решение Совета депутатов  
города Новосибирска от 24.06.2009 № 1288 «О Правилах  
землепользования и застройки города Новосибирска»

Фрагмент карты градостроительного зонирования территории города Новосибирска



Масштаб 1 : 2500

---

Приложение 9

к заключению по результатам публичных слушаний от 15 февраля 2013г.  
по проекту решения Совета депутатов города Новосибирска  
«О внесении изменений в решение Совета депутатов  
города Новосибирска от 24.06.2009 № 1288 «О Правилах  
землепользования и застройки города Новосибирска»

Фрагмент карты градостроительного зонирования территории города Новосибирска



Масштаб 1 : 21250

---



Приложение 10

к заключению по результатам публичных слушаний от 15 февраля 2013г.  
по проекту решения Совета депутатов города Новосибирска  
«О внесении изменений в решение Совета депутатов  
города Новосибирска от 24.06.2009 № 1288 «О Правилах  
землепользования и застройки города Новосибирска»

Фрагмент карты градостроительного зонирования территории города Новосибирска

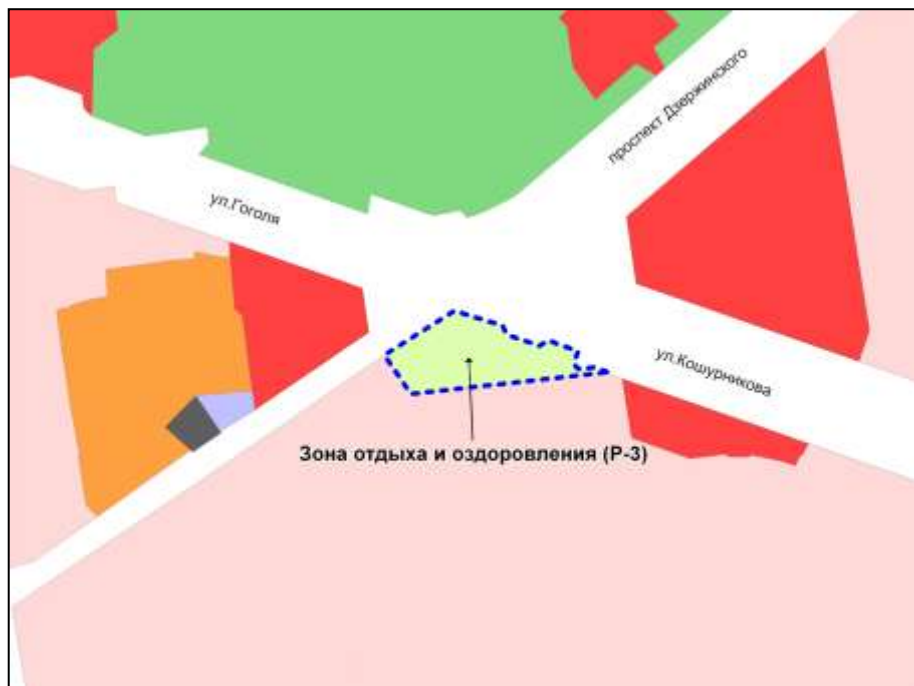


Масштаб 1 : 15000

Приложение 11

к заключению по результатам публичных слушаний от 15 февраля 2013г.  
по проекту решения Совета депутатов города Новосибирска  
«О внесении изменений в решение Совета депутатов  
города Новосибирска от 24.06.2009 № 1288 «О Правилах  
землепользования и застройки города Новосибирска»

Фрагмент карты градостроительного зонирования территории города Новосибирска



Масштаб 1 : 5000

---

Приложение 12

к заключению по результатам публичных слушаний от 15 февраля 2013г.  
по проекту решения Совета депутатов города Новосибирска  
«О внесении изменений в решение Совета депутатов  
города Новосибирска от 24.06.2009 № 1288 «О Правилах  
землепользования и застройки города Новосибирска»

Фрагмент карты градостроительного зонирования территории города Новосибирска



Масштаб 1 : 15000

---

Приложение 13

к заключению по результатам публичных слушаний от 15 февраля 2013г.  
по проекту решения Совета депутатов города Новосибирска  
«О внесении изменений в решение Совета депутатов  
города Новосибирска от 24.06.2009 № 1288 «О Правилах  
землепользования и застройки города Новосибирска»

Фрагмент карты градостроительного зонирования территории города Новосибирска



Масштаб 1 : 20000

---

Приложение 14

к заключению по результатам публичных слушаний от 15 февраля 2013г.  
по проекту решения Совета депутатов города Новосибирска  
«О внесении изменений в решение Совета депутатов  
города Новосибирска от 24.06.2009 № 1288 «О Правилах  
землепользования и застройки города Новосибирска»

Фрагмент карты градостроительного зонирования территории города Новосибирска



Масштаб 1 : 5000

## Приложение 15

к заключению по результатам публичных слушаний от 15 февраля 2013г.  
по проекту решения Совета депутатов города Новосибирска  
«О внесении изменений в решение Совета депутатов  
города Новосибирска от 24.06.2009 № 1288 «О Правилах  
землепользования и застройки города Новосибирска»

### Условные обозначения:

	P-1 зона природная
	P-2 зона озеленения
	P-3 зона отдыха и оздоровления
	P-4 зона объектов спортивного назначения
	ОД-1 зона делового, общественного и коммерческого назначения
	ОД-2 зона объектов среднего профессионального и высшего профессионального образования, научно-исследовательских учреждений
	ОД-3 зона объектов здравоохранения
	ОД-4.1 подзона специализированной малоэтажной общественной застройки
	ОД-4.2 подзона специализированной средне- и многоэтажной общественной застройки
	ОД-4.3 подзона специализированной общественной застройки повышенной этажности
	ОД-5 зона объектов дошкольного, начального общего, основного общего и среднего (полного) общего образования
	Ж-1 зона застройки средне- и многоэтажными жилыми домами
	Ж-2 зона застройки индивидуальными и малоэтажными жилыми домами
	Ж-3 зона жилой застройки сезонного проживания
	Ж-4 перспективная зона застройки 5-7-этажными жилыми домами
	Ж-5 перспективная зона застройки 8-13-этажными жилыми домами
	Ж-6 перспективная зона застройки 14-18-этажными жилыми домами
	П-1 зона производственных объектов с различными нормативами воздействия на окружающую среду
	П-2 зона коммунальных и складских объектов
	ИТ-1 зона сооружений и коммуникаций железнодорожного транспорта
	ИТ-2 зона сооружений и коммуникаций автомобильного, речного, воздушного транспорта, метрополитена
	ИТ-3 зона улично-дорожной сети
	ИТ-4 зона объектов инженерной инфраструктуры
	С-1 зона кладбищ и крематориев
	С-2 зона объектов санитарно-технического назначения
	С-3 зона военных и иных режимных объектов и территорий
	СХ зона сельскохозяйственного использования
	СА зона стоянок для легковых автомобилей
	СА-1 зона подземных стоянок для легковых автомобилей
	Красные линии
	Границы территорий, предназначенных и используемых для строительства и эксплуатации наземных и подземных транспортных и инженерных сооружений и коммуникаций