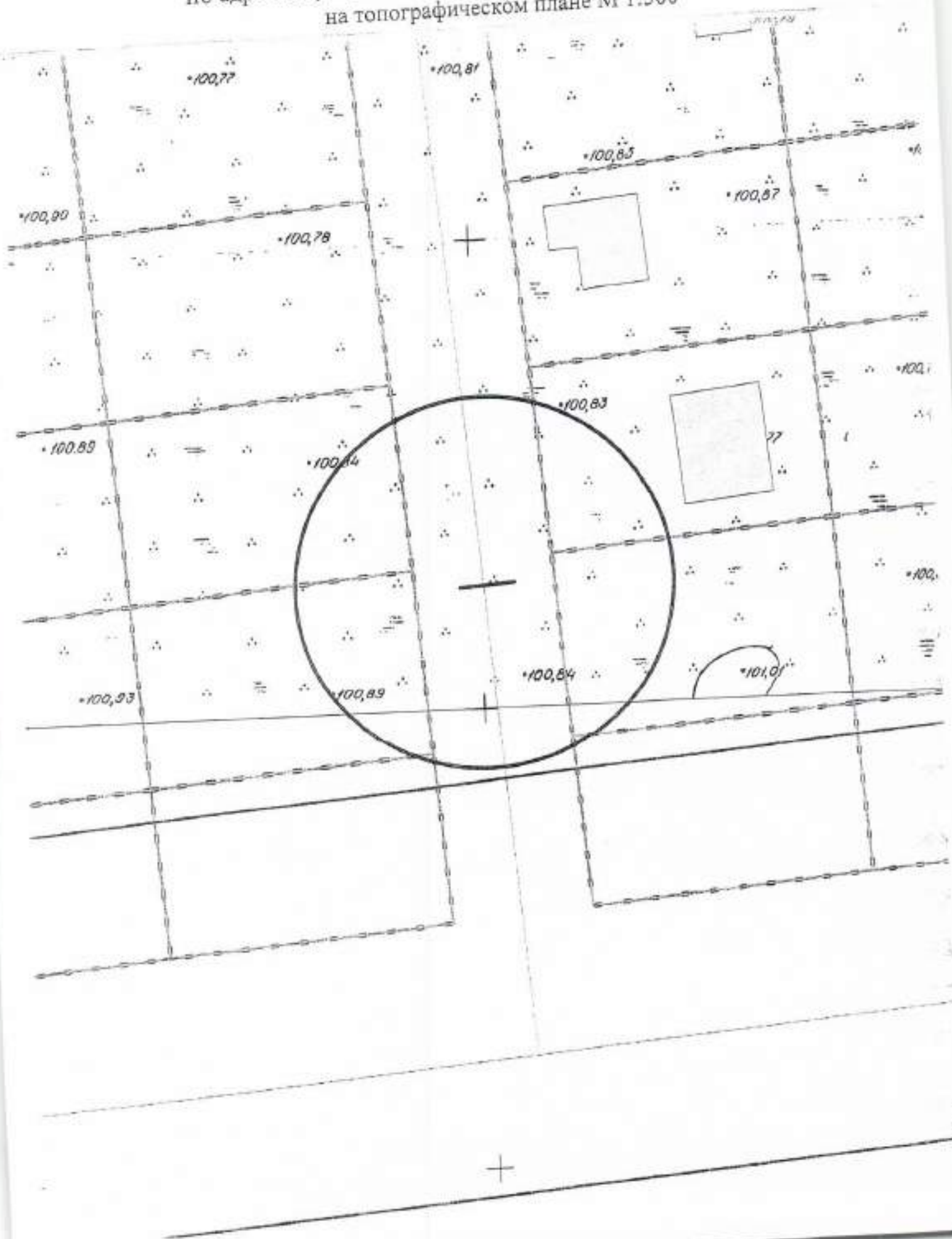


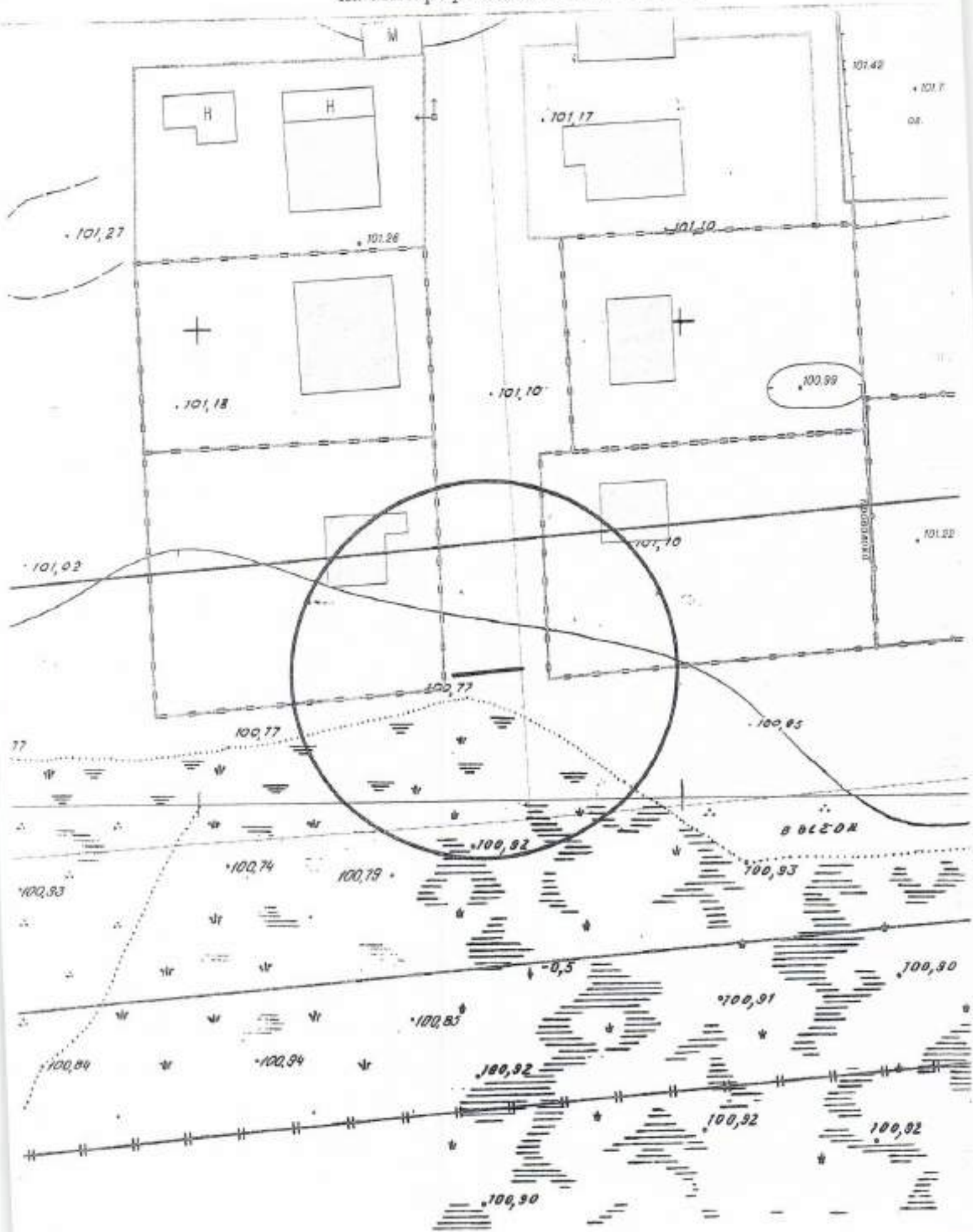
Карта-схема территории

по адресному ориентиру: переулок 10-й Порт-Артурский, (76)
на топографическом плане М 1:500



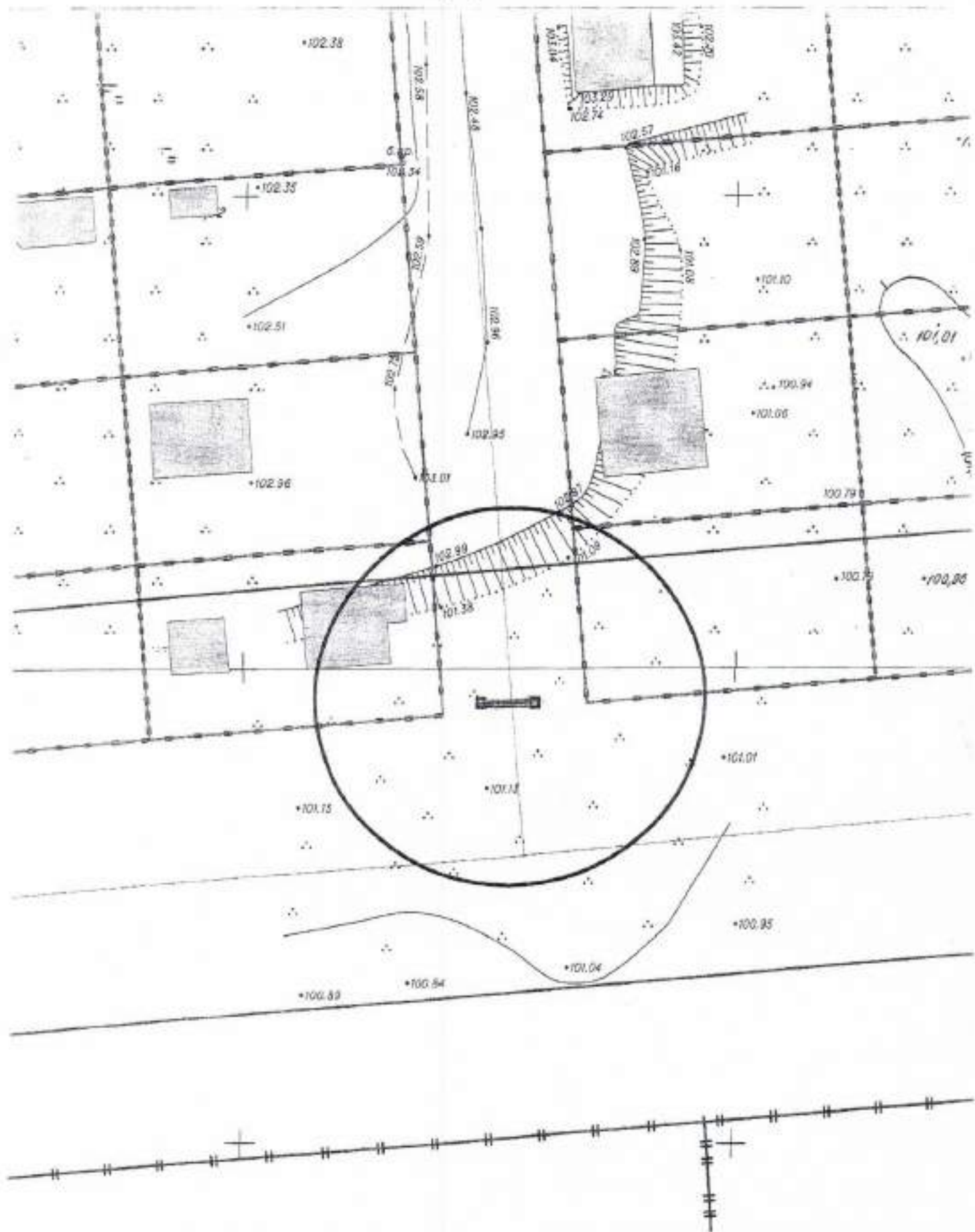
Карта-схема территории

по адресному ориентиру: переулок 4-й Порт-Артурский, (78)
на топографическом плане М 1:500



Карта-схема территории

ПО адресному ориентиру: переулок 7-й Порт-Артурский, (78)
на топографическом плане М 1:500



Карта-схема территории

по адресному ориентиру: ул.Блюхера, (65)
на топографическом плане М 1:500

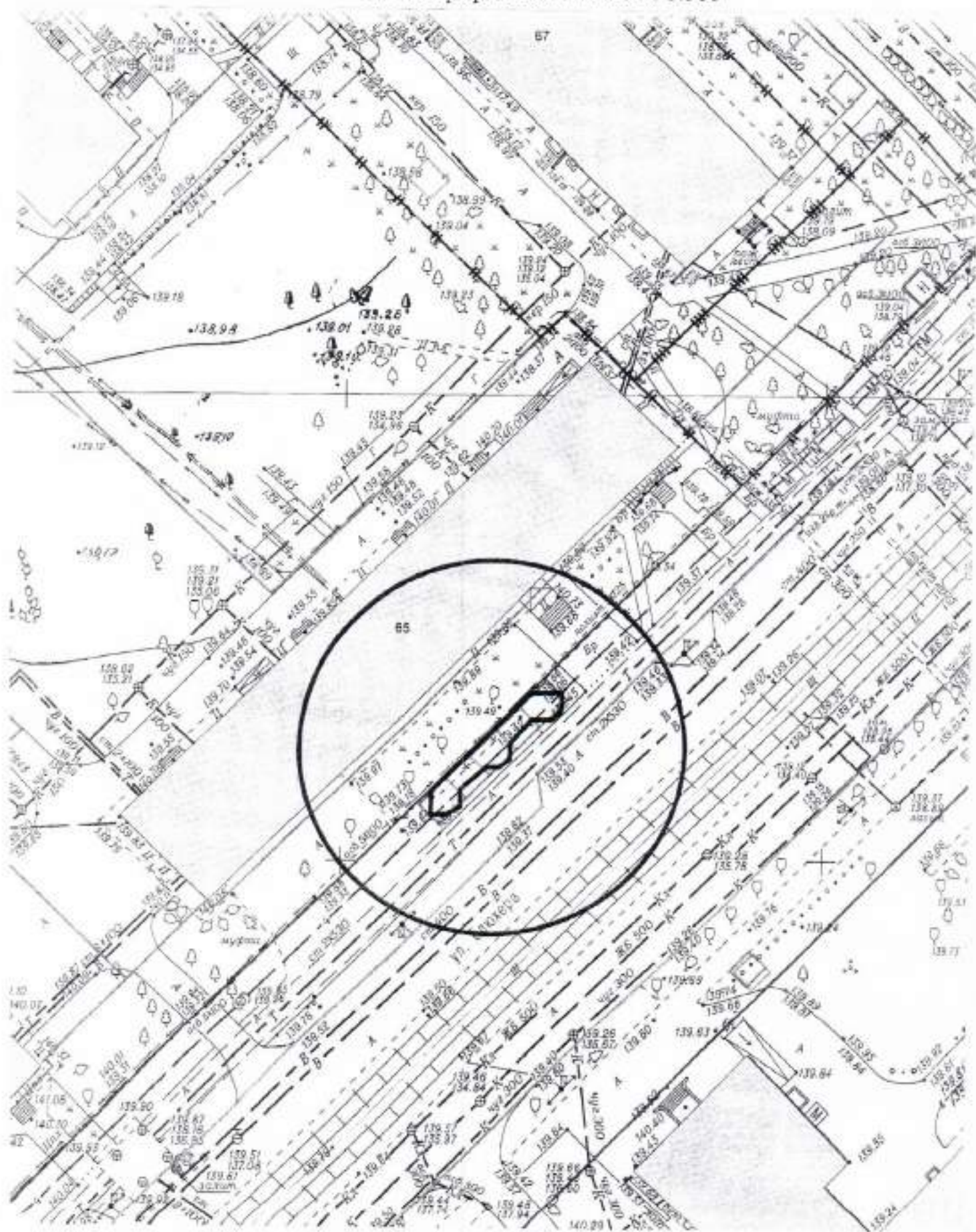
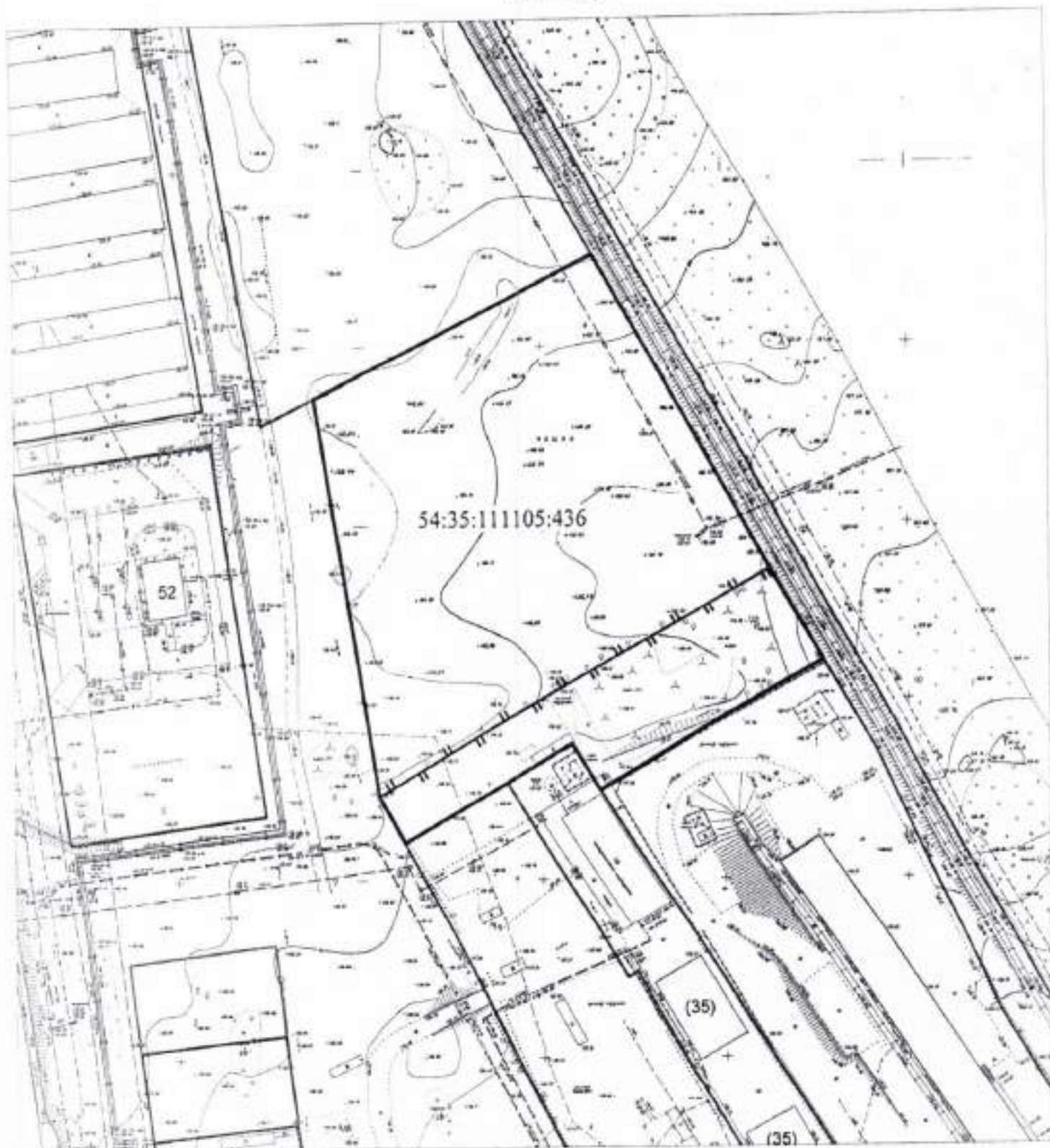


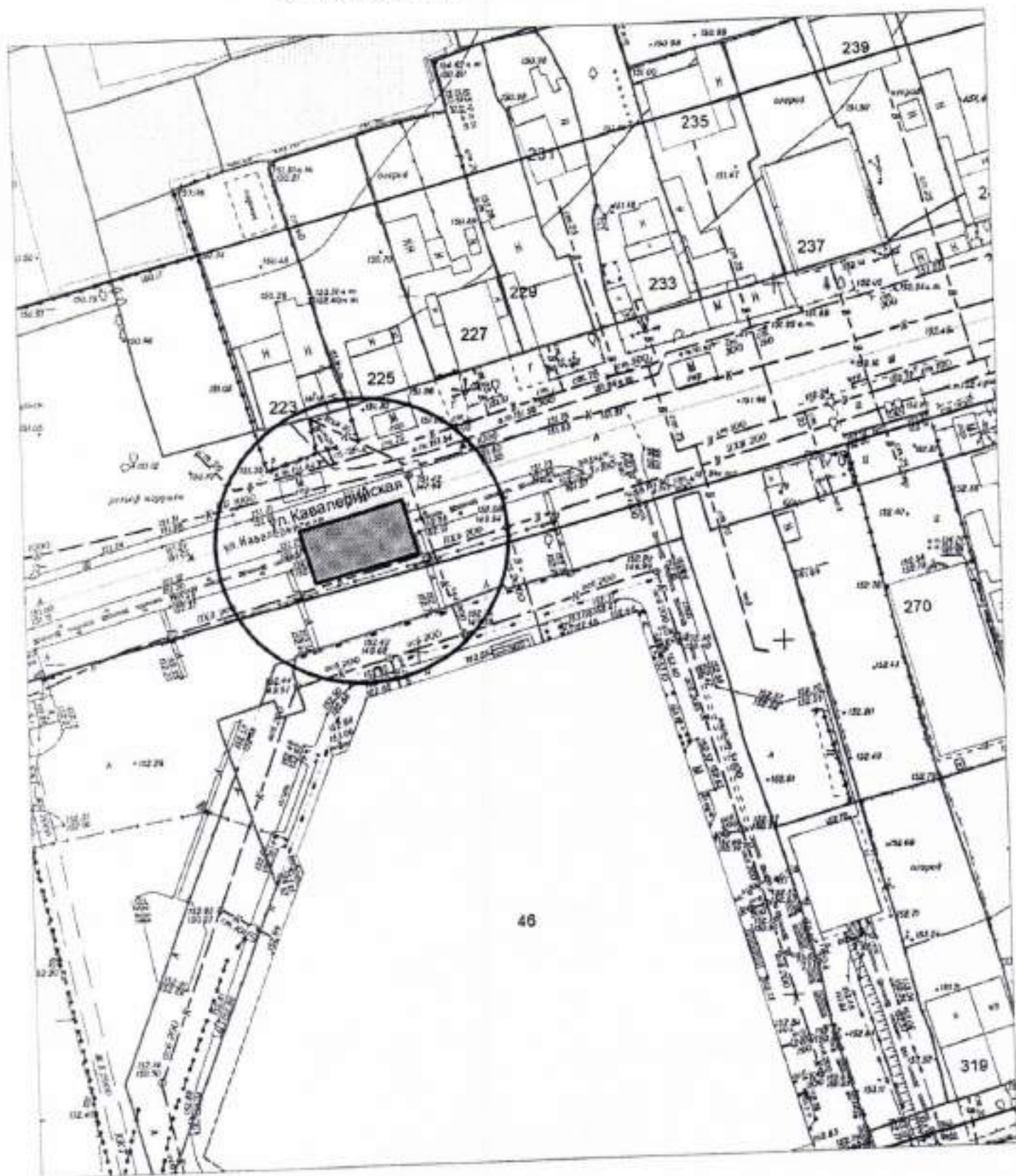
СХЕМА
размещения нестационарного объекта - железобетонного ограждения
по ул. Магистральная, (52/1)
на топографическом плане территории
М 1:1500




Условные обозначения:

- - границы земельного участка с кадастровым номером 54:35:111105:436;
- - железобетонное ограждение

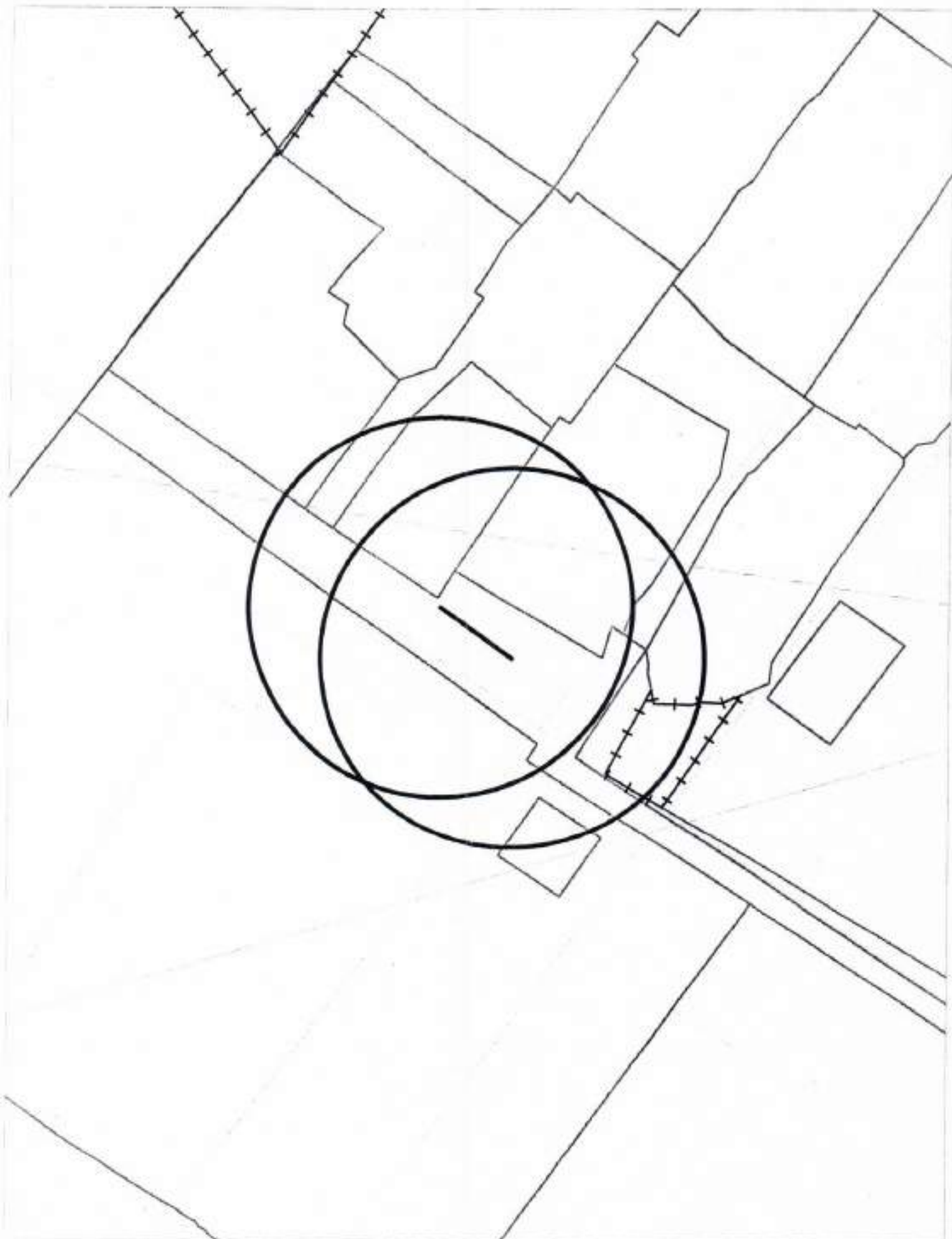
КАРТА-СХЕМА территории
недостроенный нестационарный объект (павильон) по адресному ориентиру:
г. Новосибирск, ул. Ипподромская, (46)
на топографическом плане М 1:500



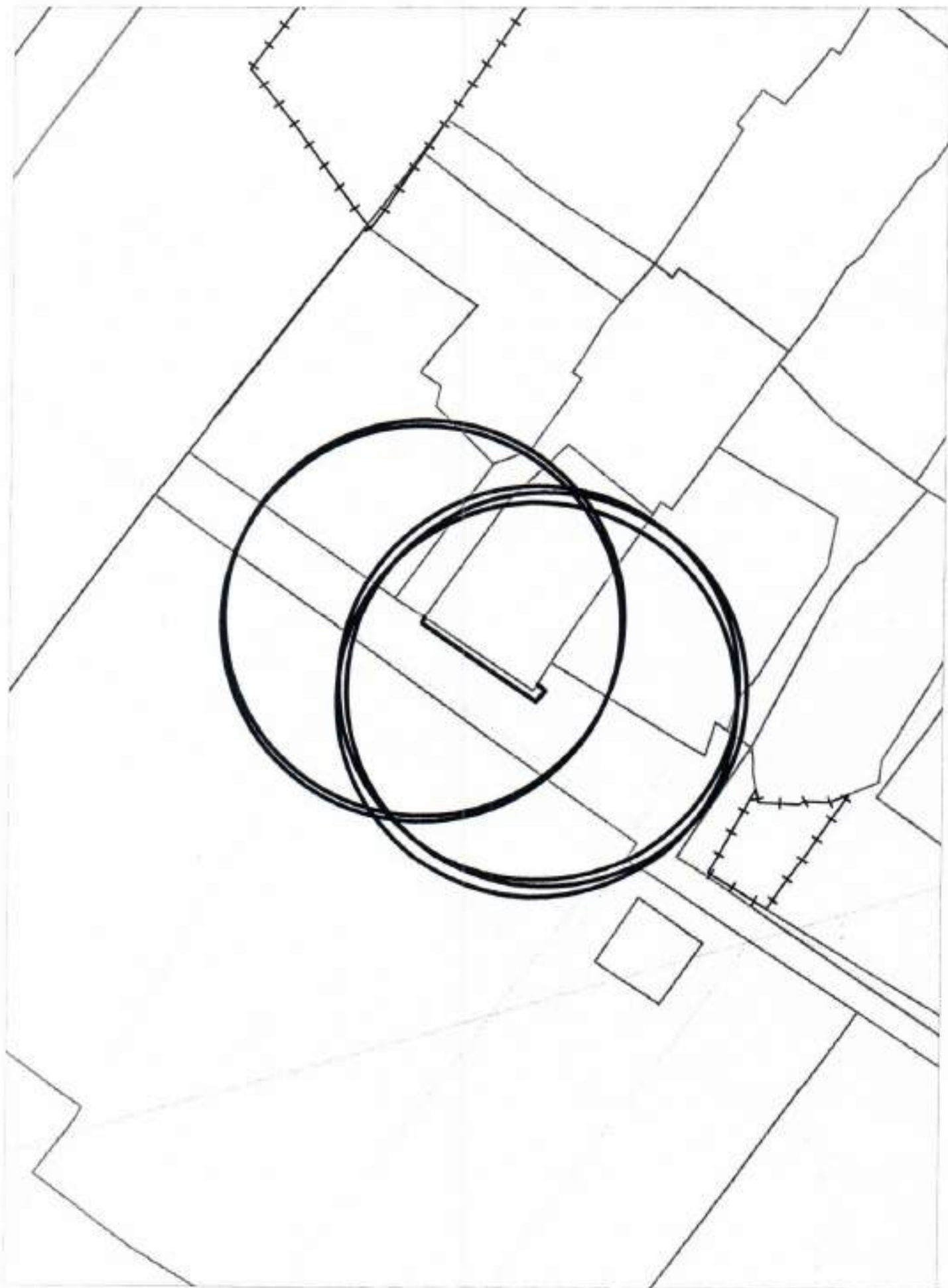
Условные обозначения:

 - недостроенный нестационарный объект (павильон)

Карта-схема территории
По адресному ориентиру улица 9-го Ноября, 31
На топографическом плане М 1:500

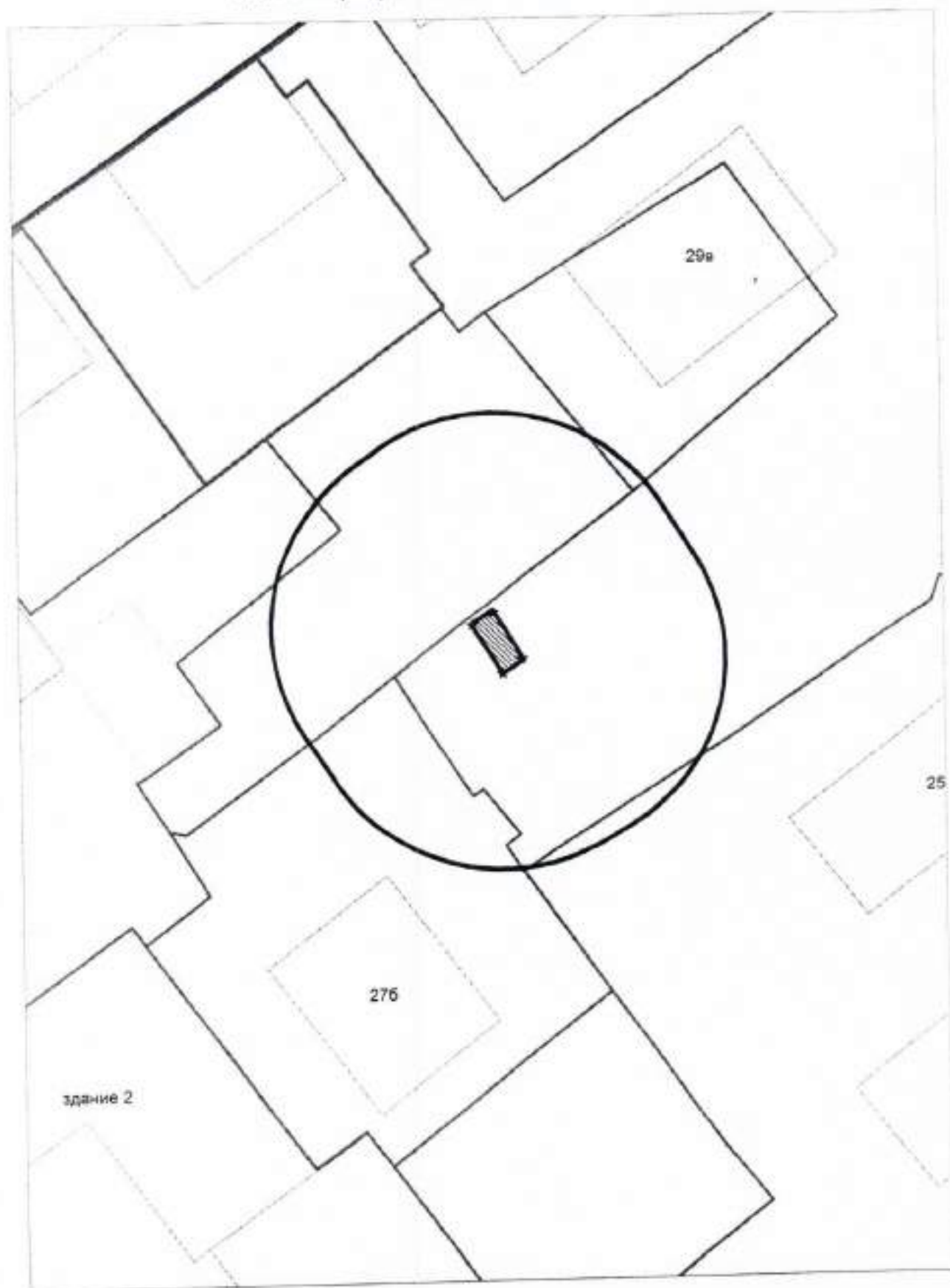


Карта-схема территории
По адресному ориентиру улица 9-го Ноября, 31
На топографическом плане М 1:500

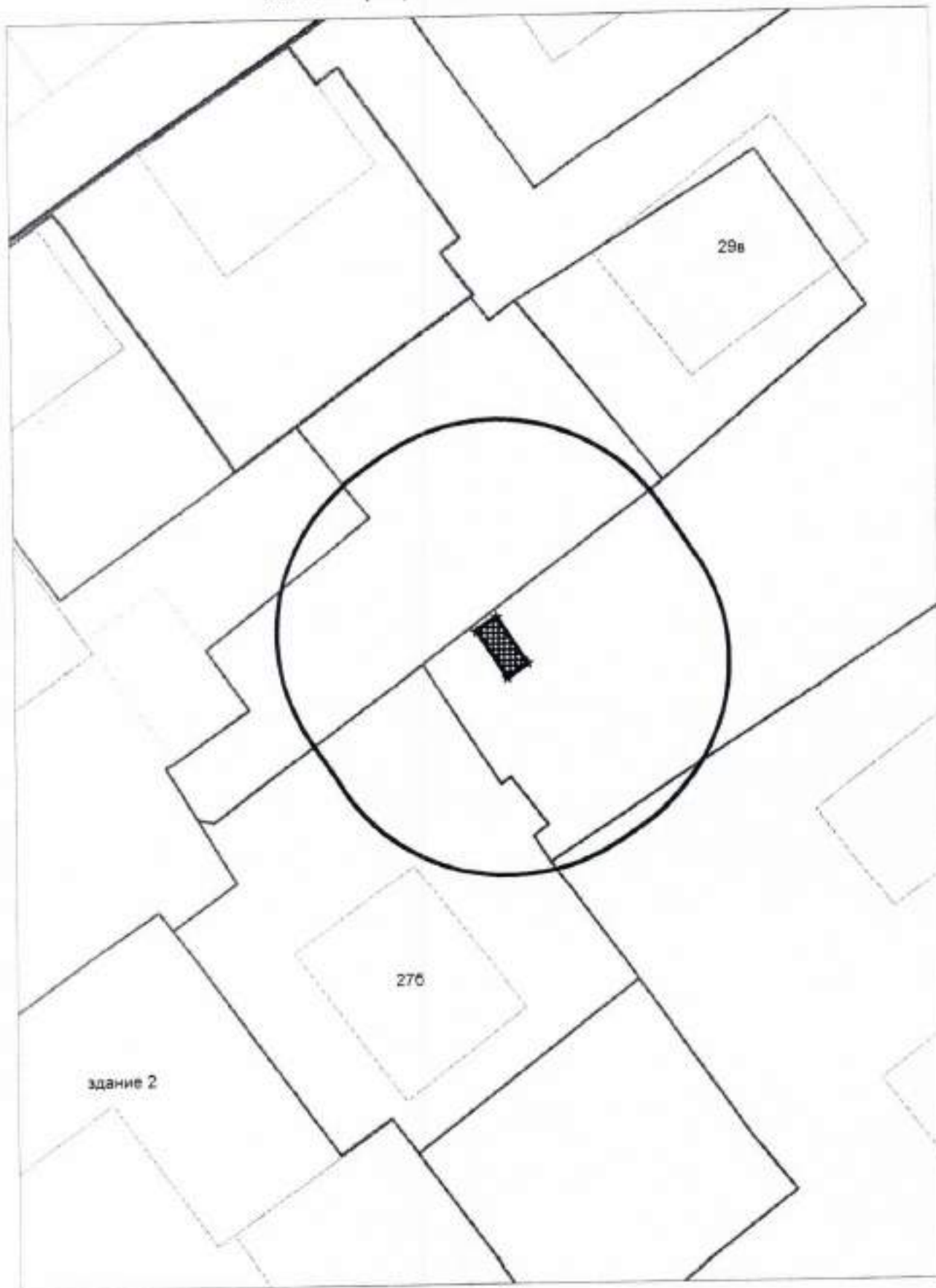


Карта - схема

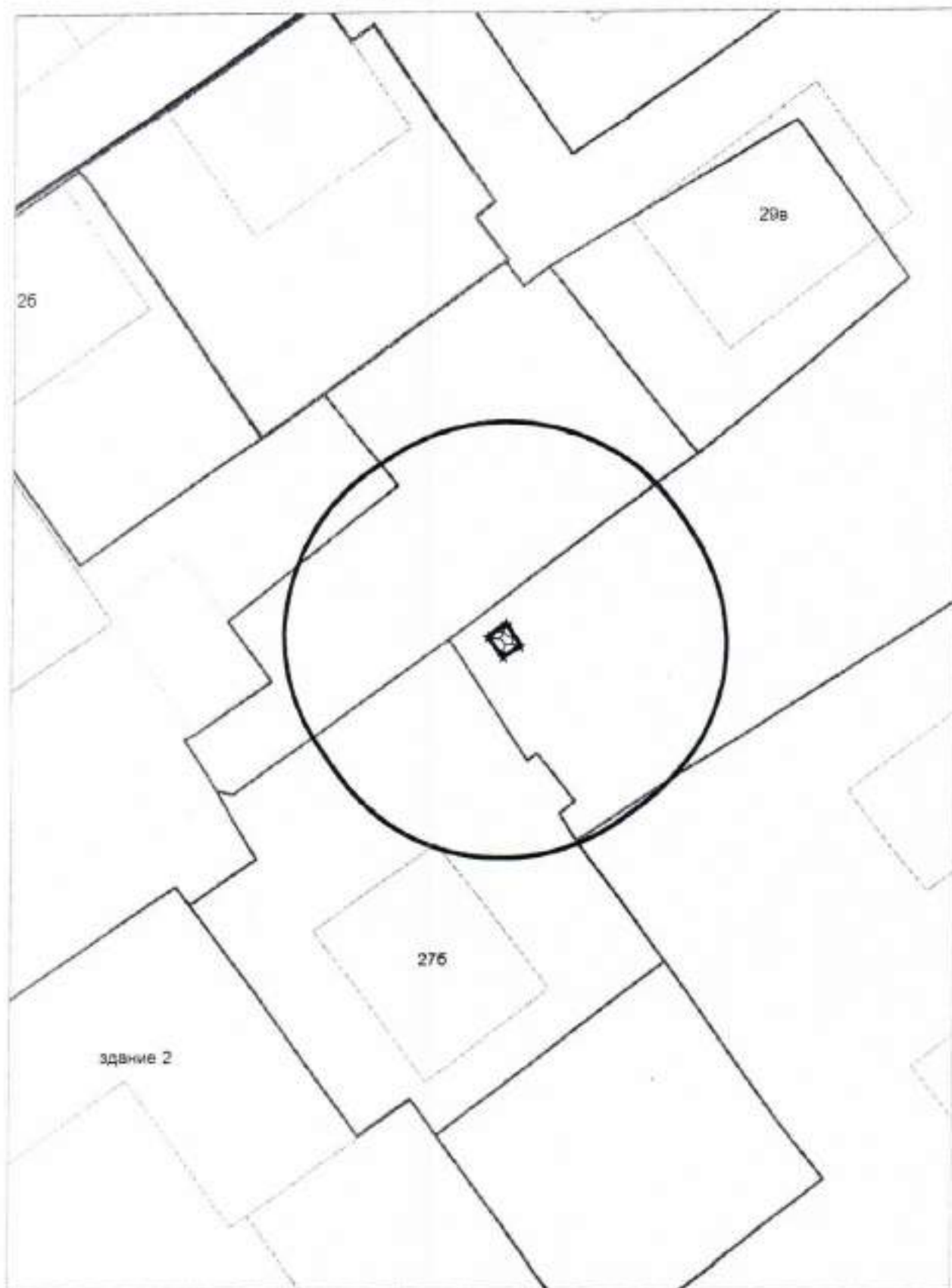
с адресным ориентиром: ул. Холодильная, (276)
на топографическом плане М 1:500



Карта - схема
с адресным ориентиром: ул. Холодильная, (276)
на топографическом плане М 1:500

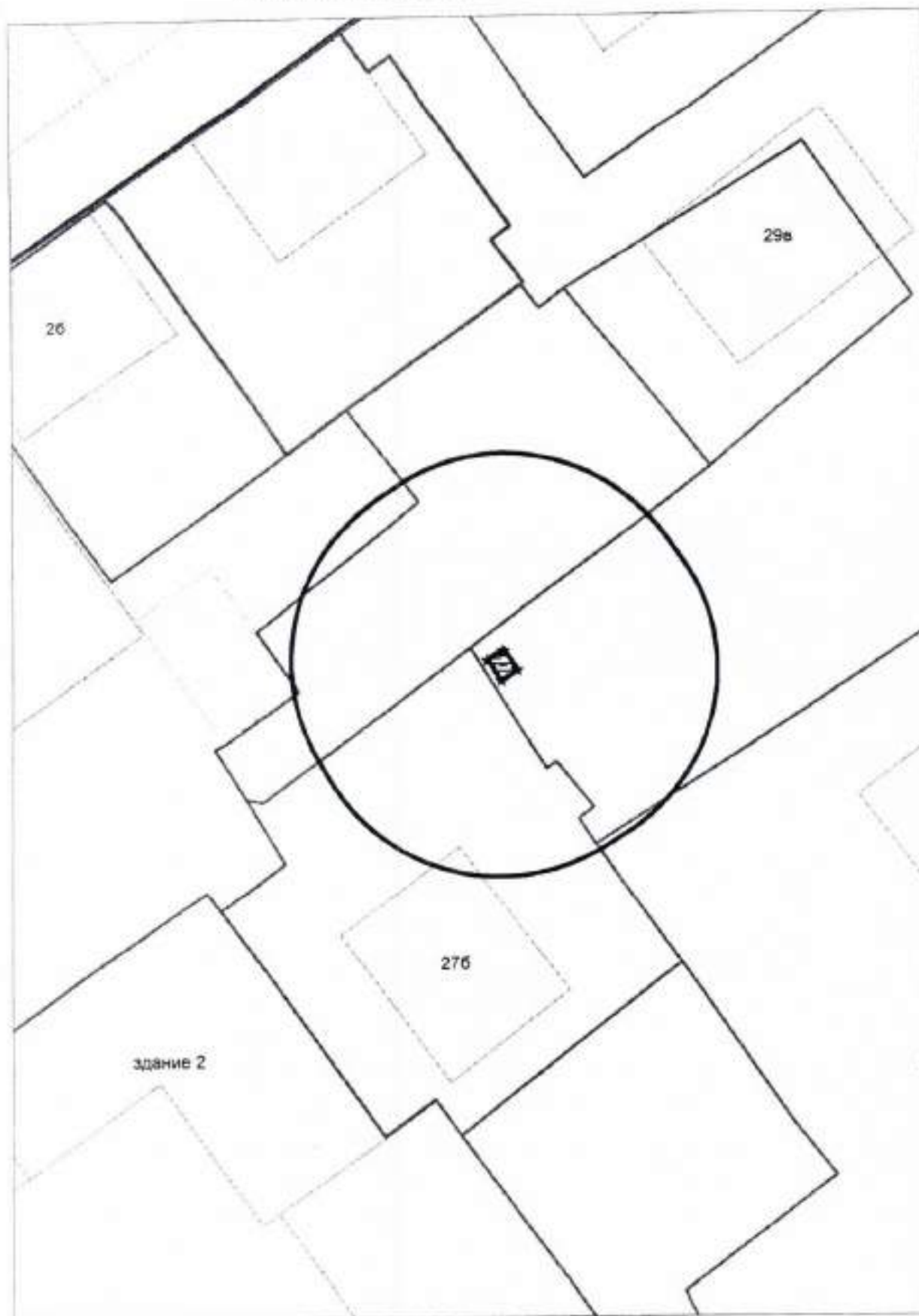


Карта - схема
с адресным ориентиром: ул. Холодильная, (276)
на топографическом плане М 1:500

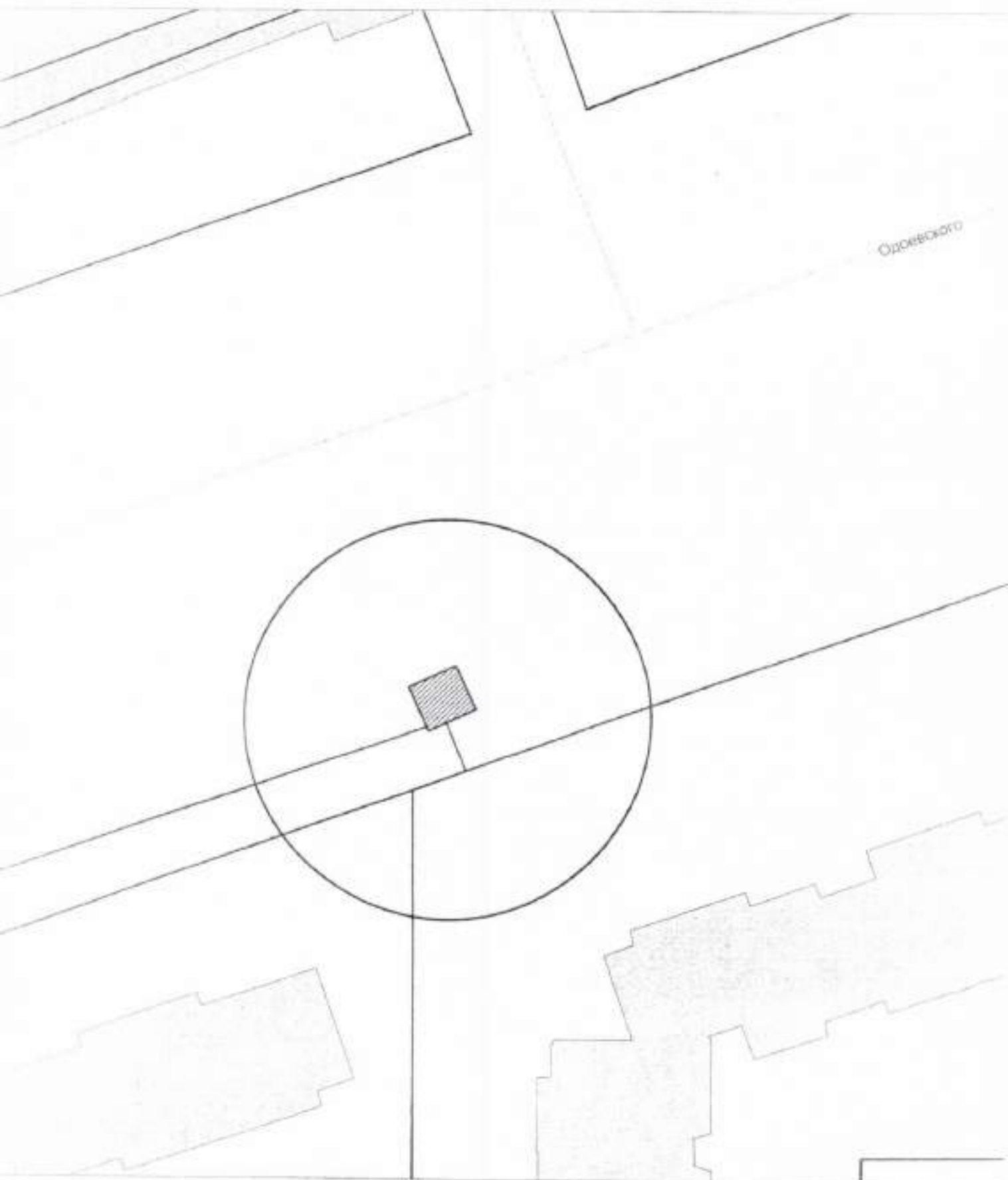


Карта - схема

с адресным ориентиром: ул. Холодильная, (276)
на топографическом плане М 1:500



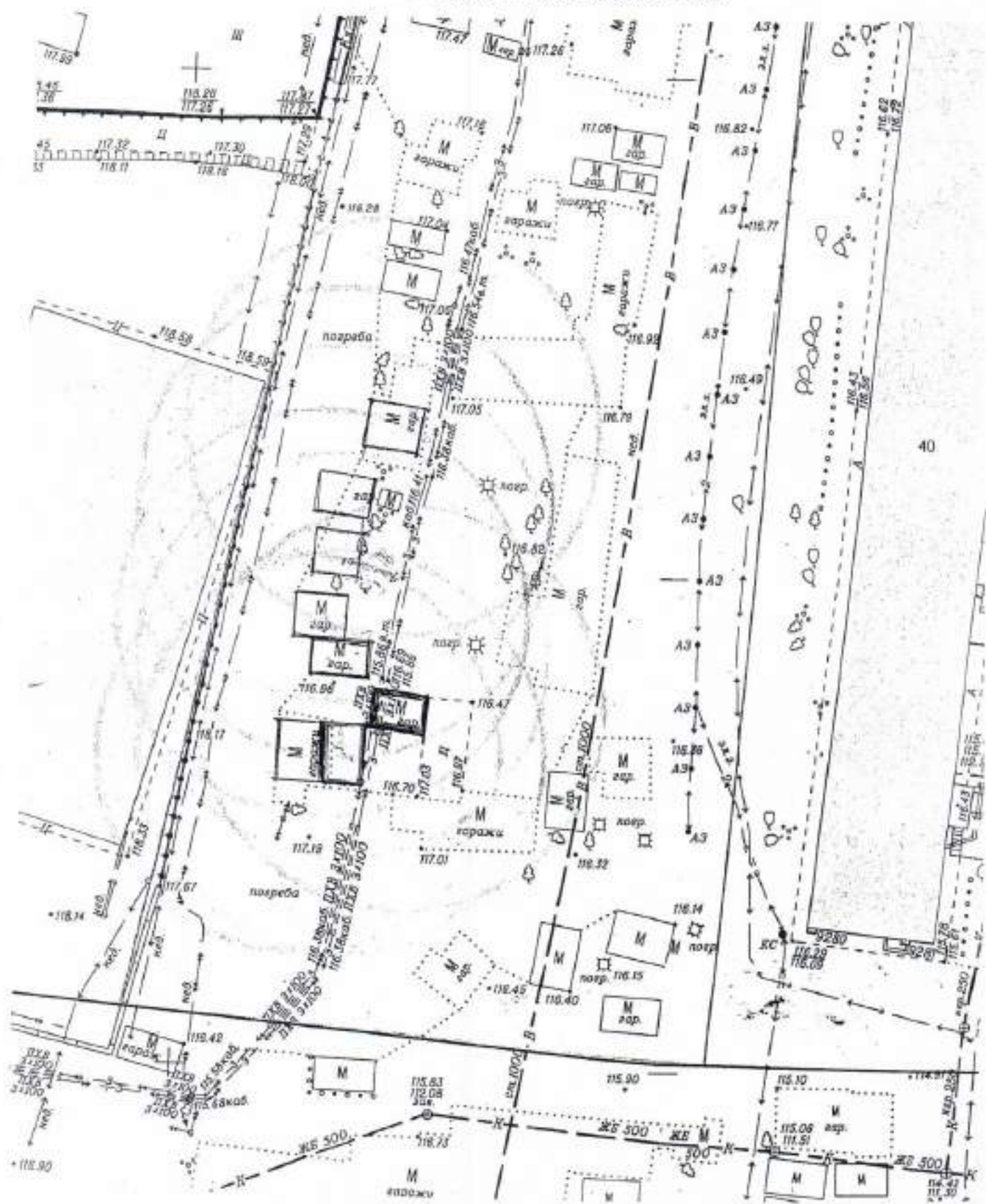
Карта-схема территории
размещения нестационарного объекта по ул. Одоевского, (1/10)
на топографическом плане
М 1:500



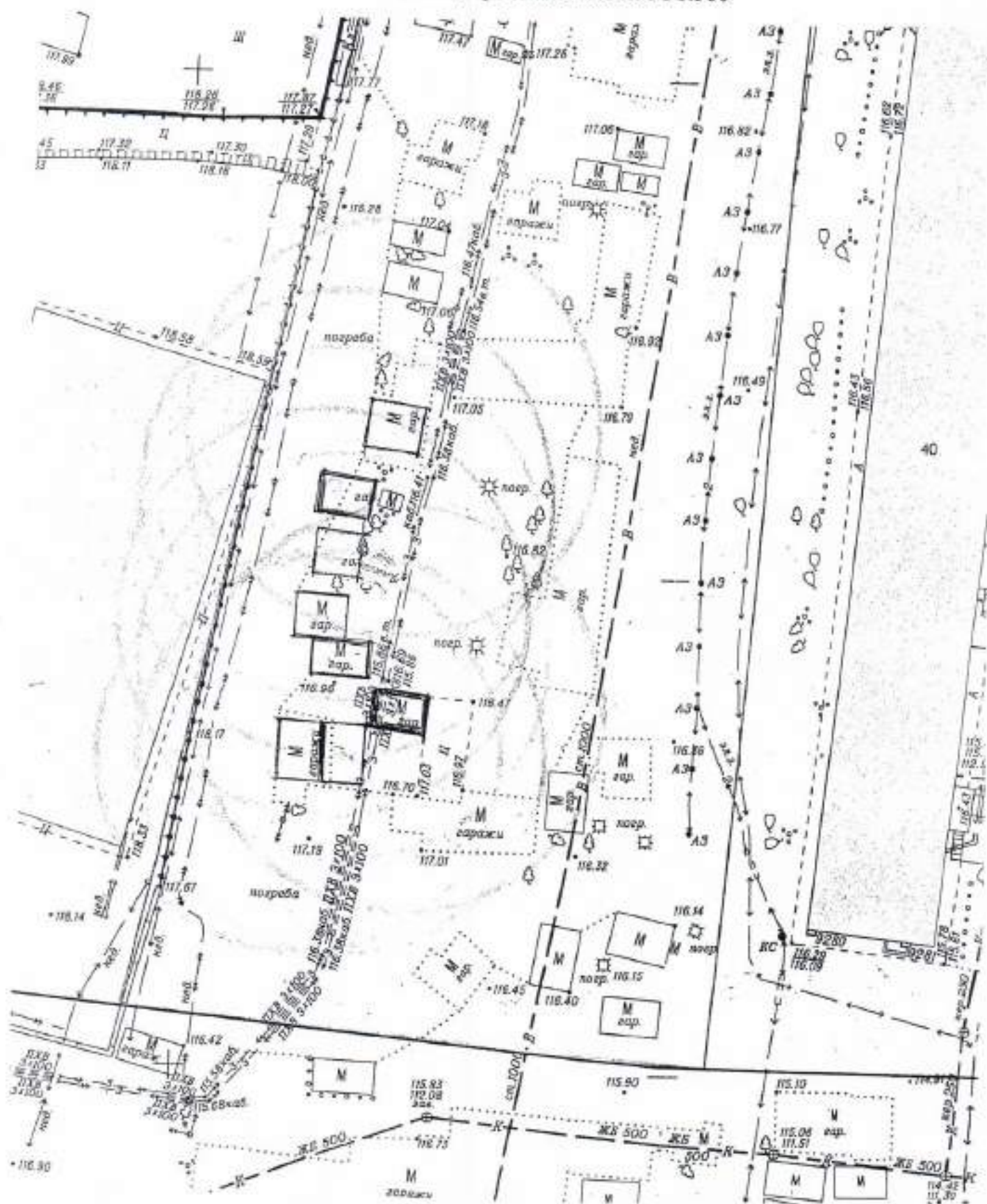
Карта – схема территории №

по адресному ориентиру: ул. Чемская, (40)

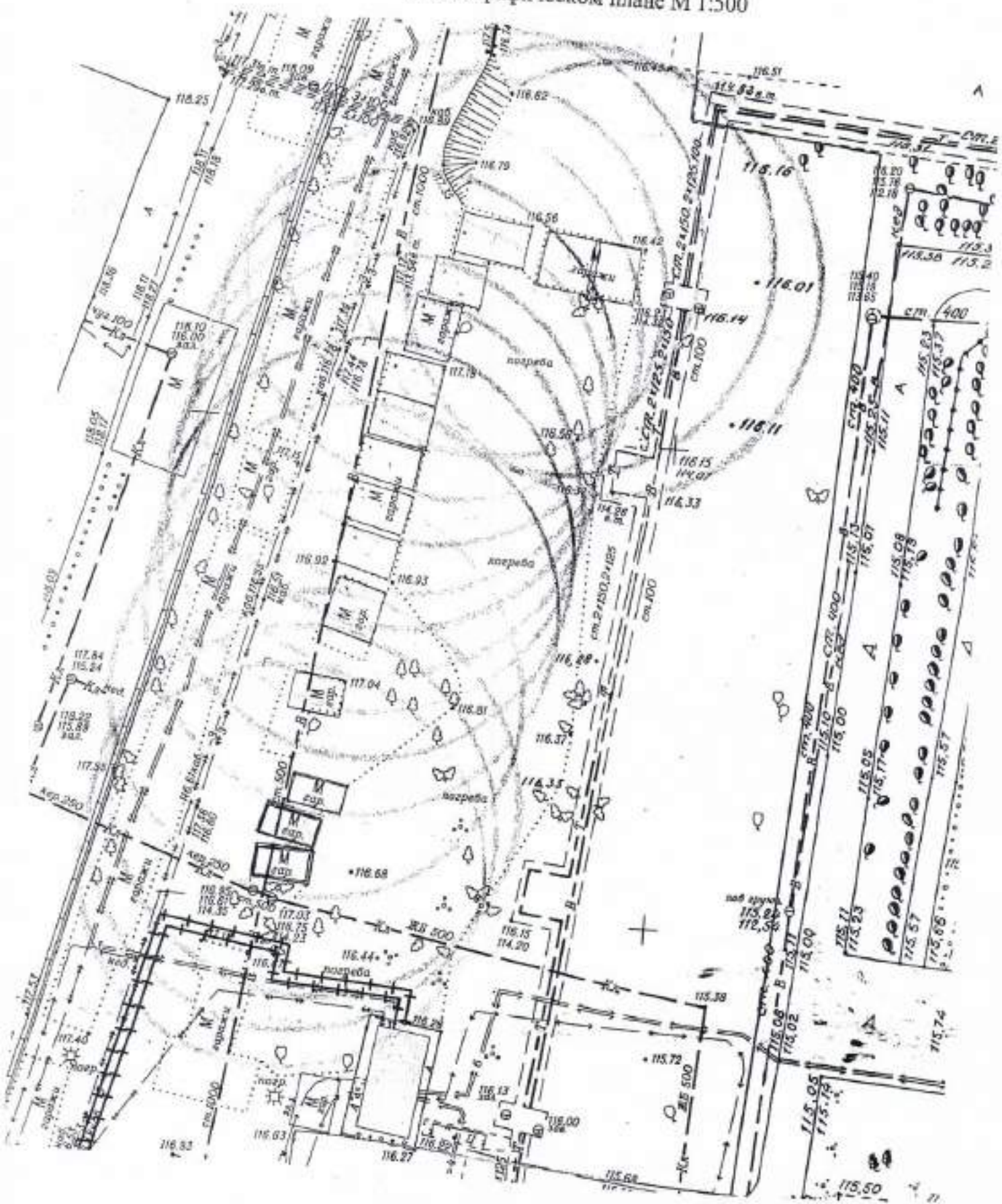
на топографическом плане М 1:500



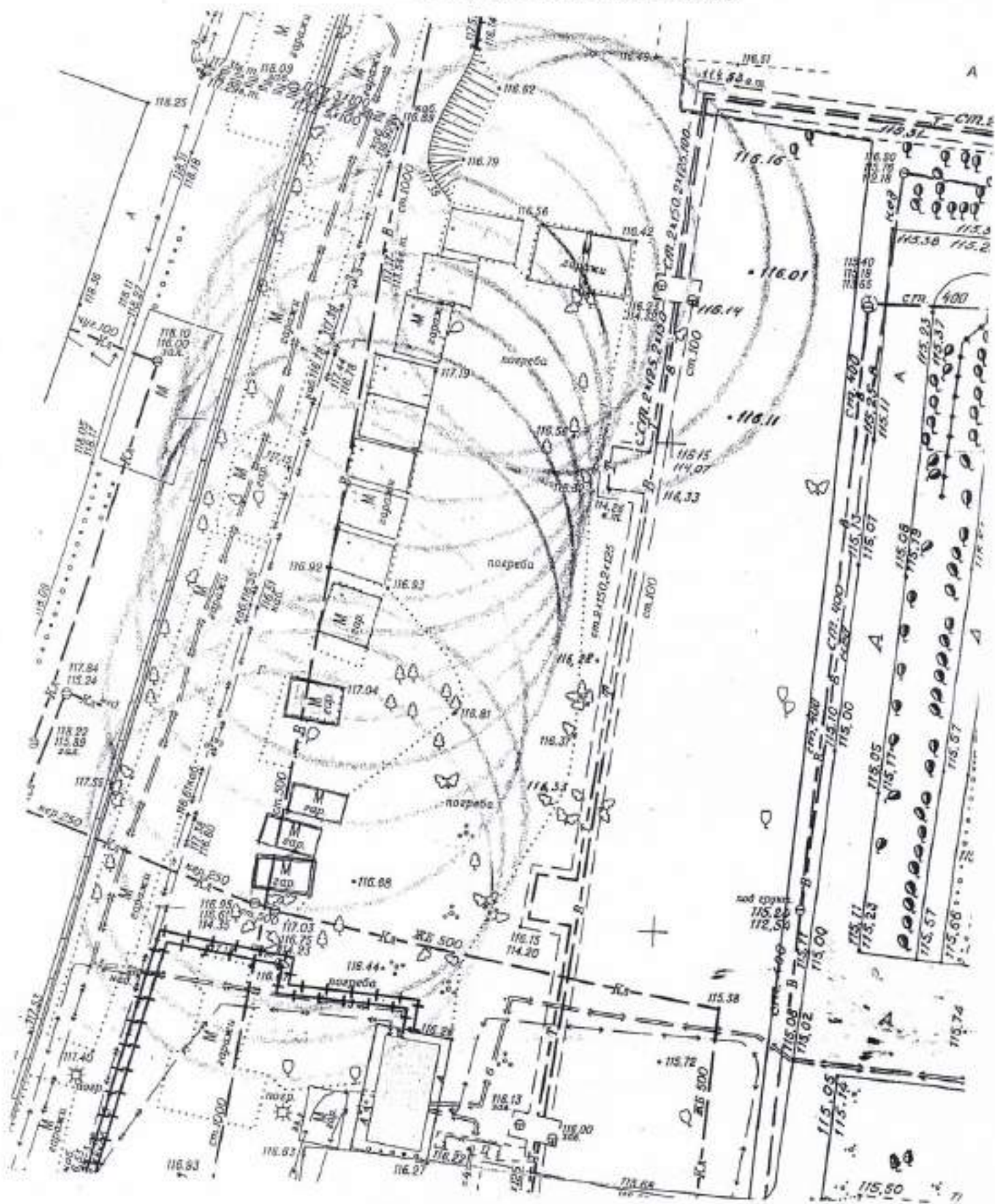
Карта – схема территории №
 по адресному ориентиру: ул. Чемская, (40)
 на топографическом плане М 1:500



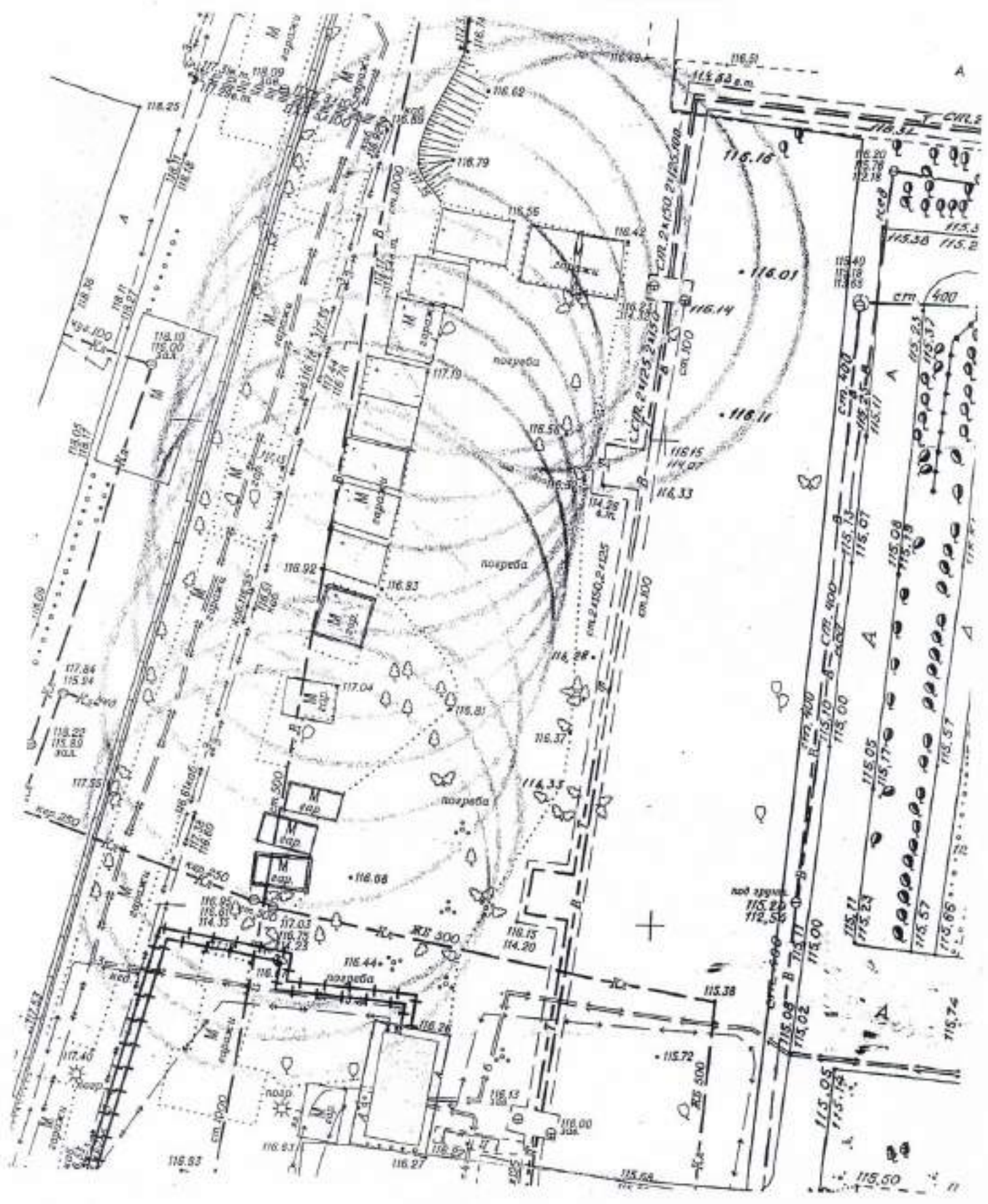
Карта – схема территории №
по адресному ориентиру: ул. Чемская, (40)
на топографическом плане М 1:500



Карта – схема территории №
 по адресному ориентиру: ул. Чемская, (40)
 на топографическом плане М 1:500



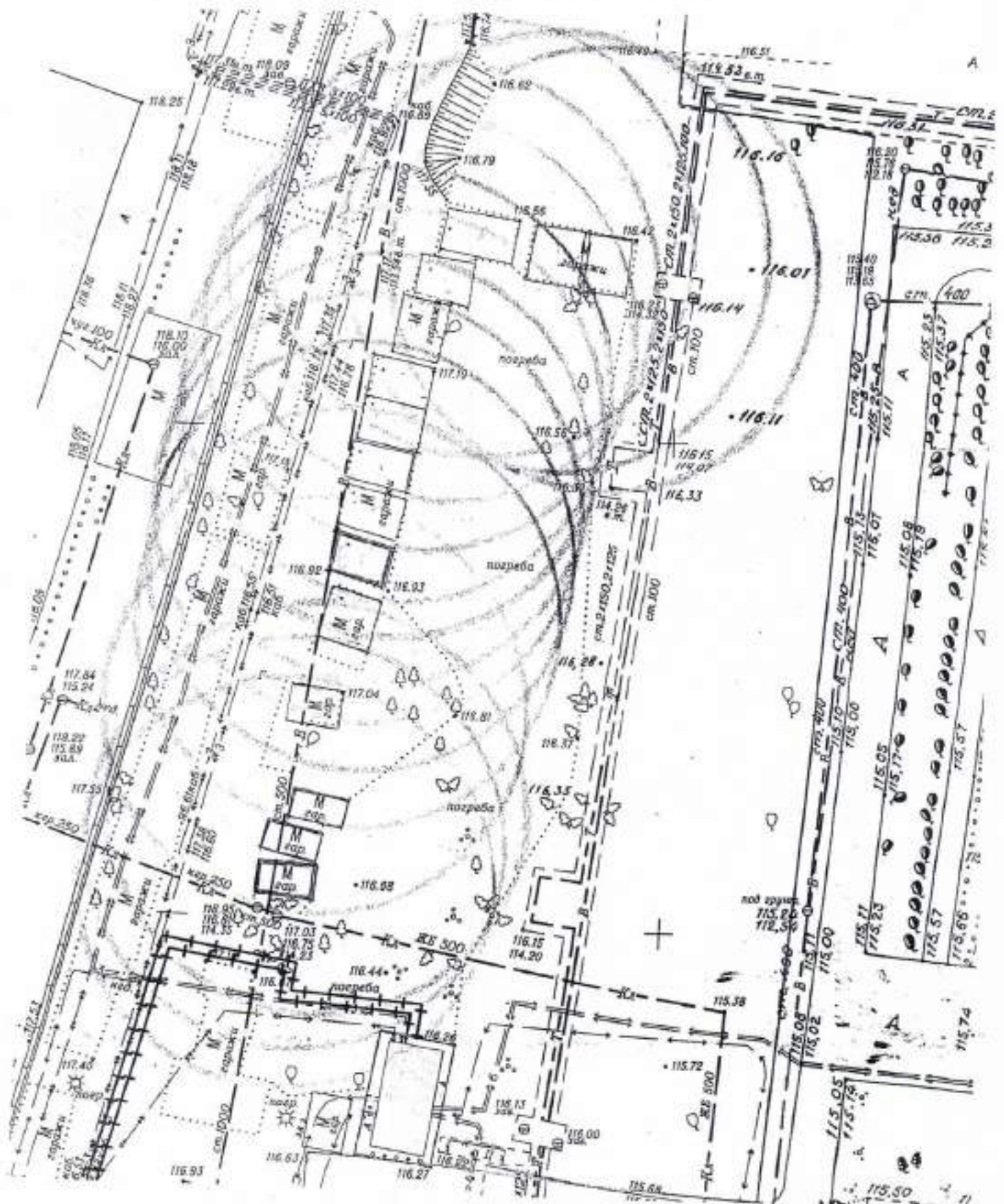
Карта – схема территории №
 по адресному ориентиру: ул. Чемская, (40)
 на топографическом плане М 1:500



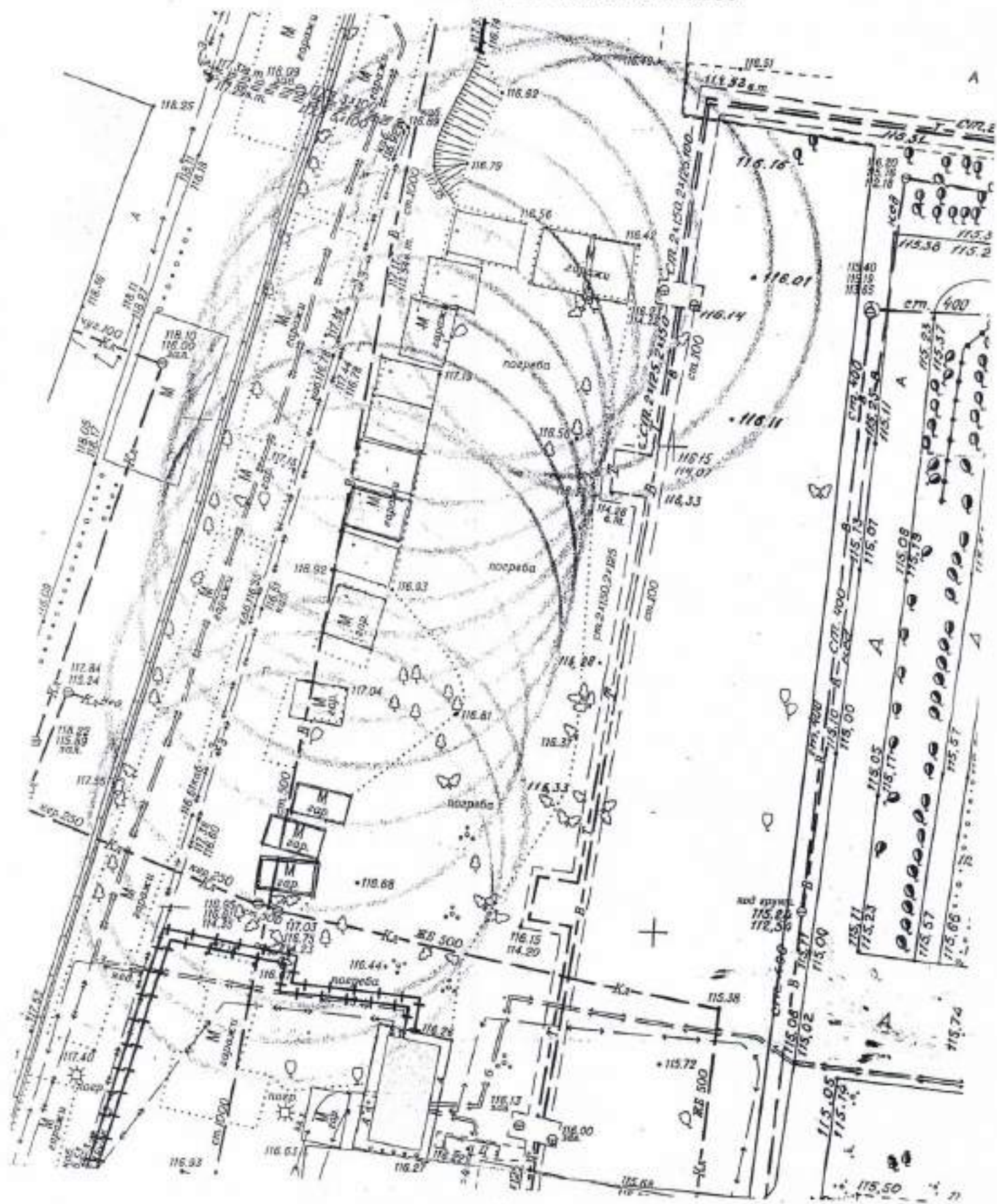
Карта – схема территории №

по адресному ориентиру: ул. Чемская, (40)

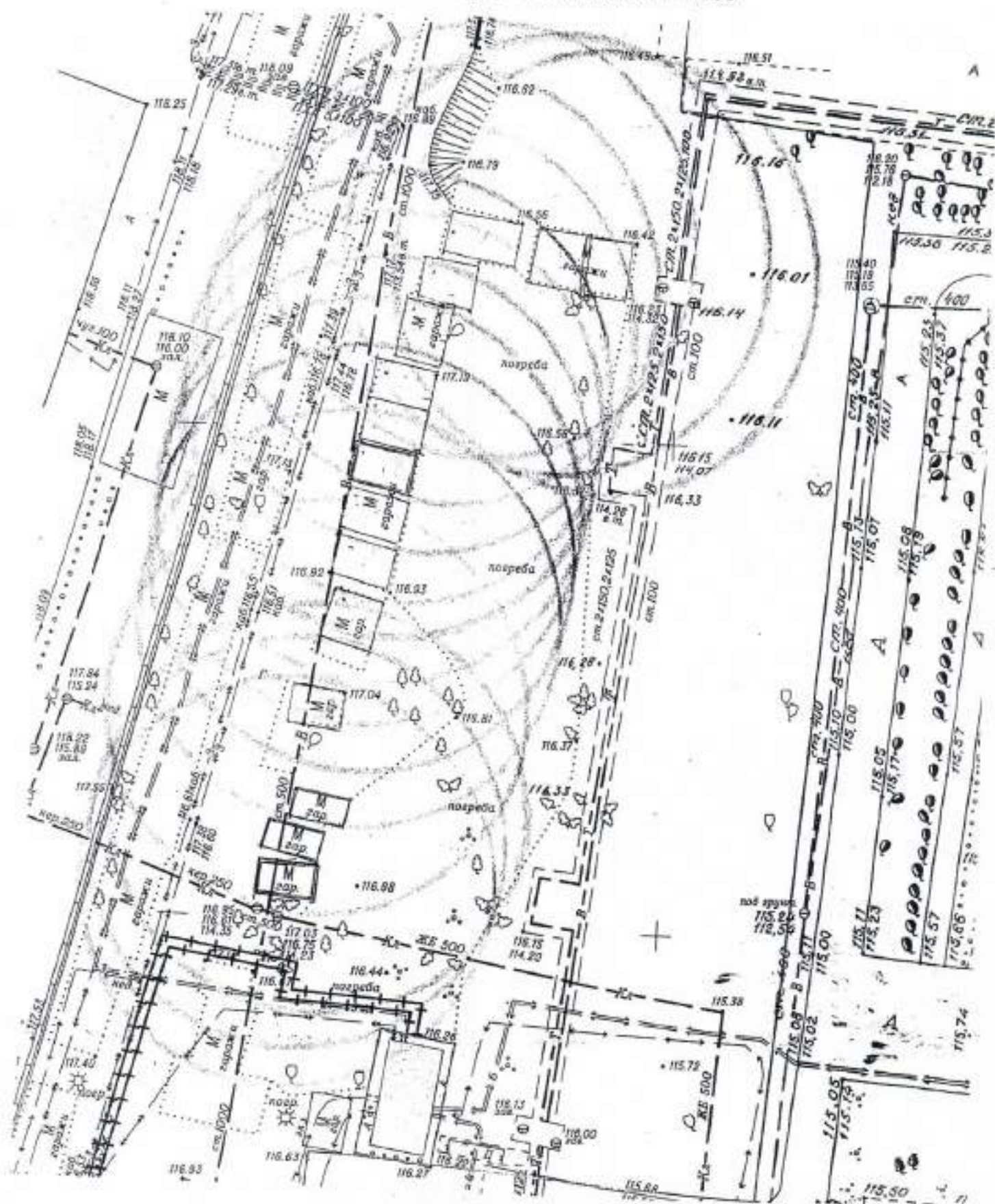
на топографическом плане М 1:500



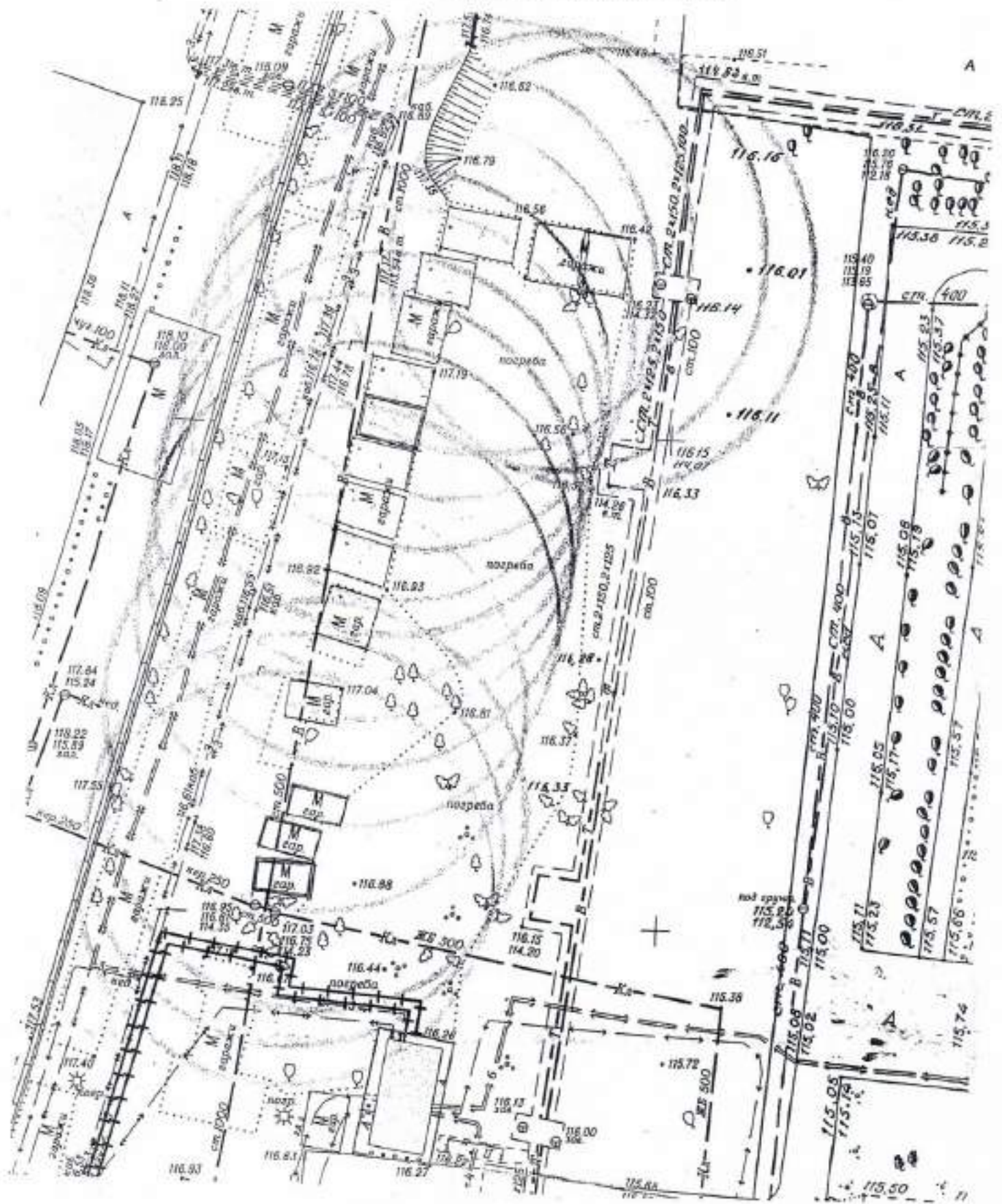
Карта – схема территории №
по адресному ориентиру: ул. Чемская, (40)
на топографическом плане М 1:500



Карта – схема территории №
по адресному ориентиру: ул. Чемская, (40)
на топографическом плане М 1:500



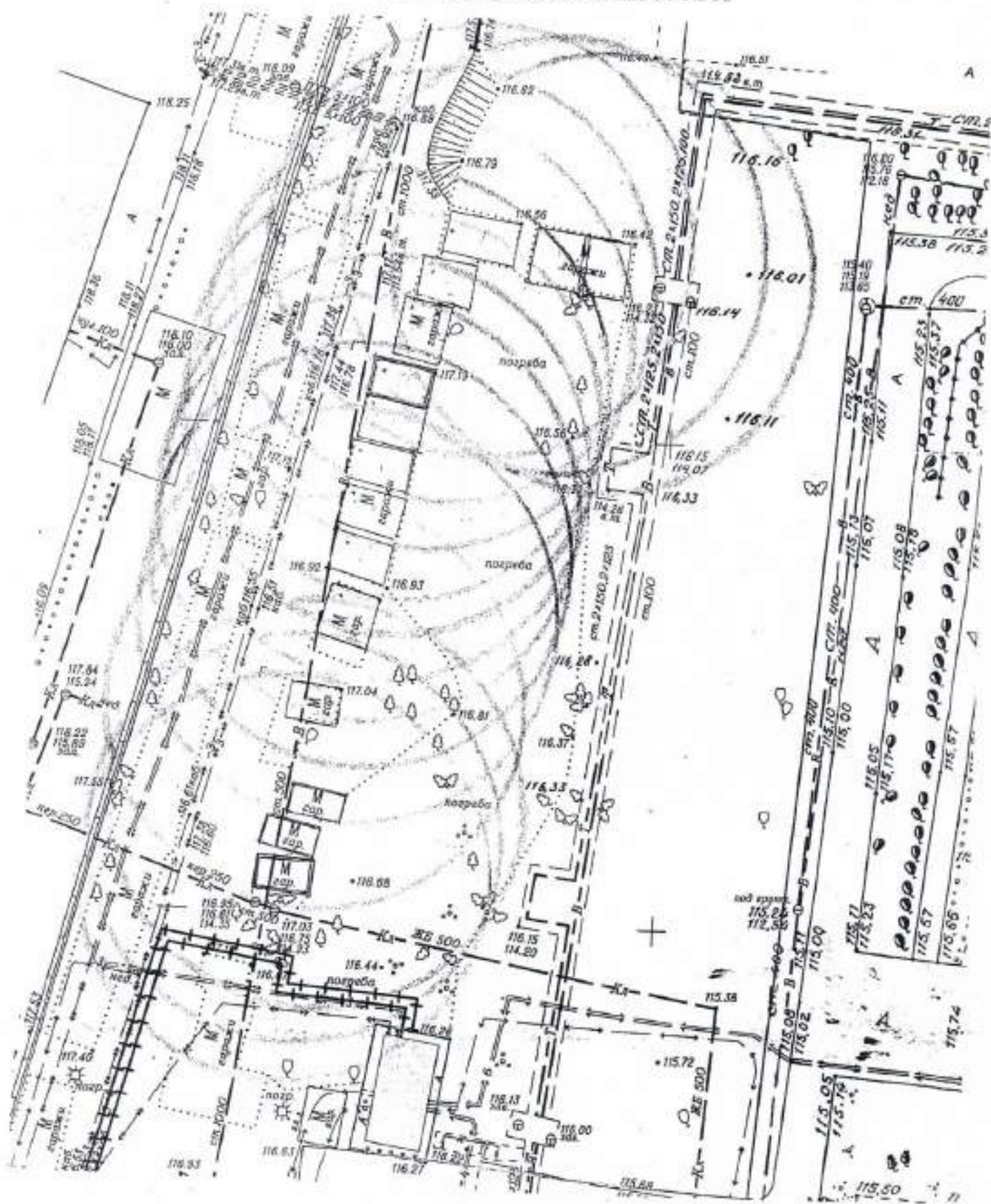
Карта – схема территории №
 по адресному ориентиру: ул. Чемская, (40)
 на топографическом плане М 1:500



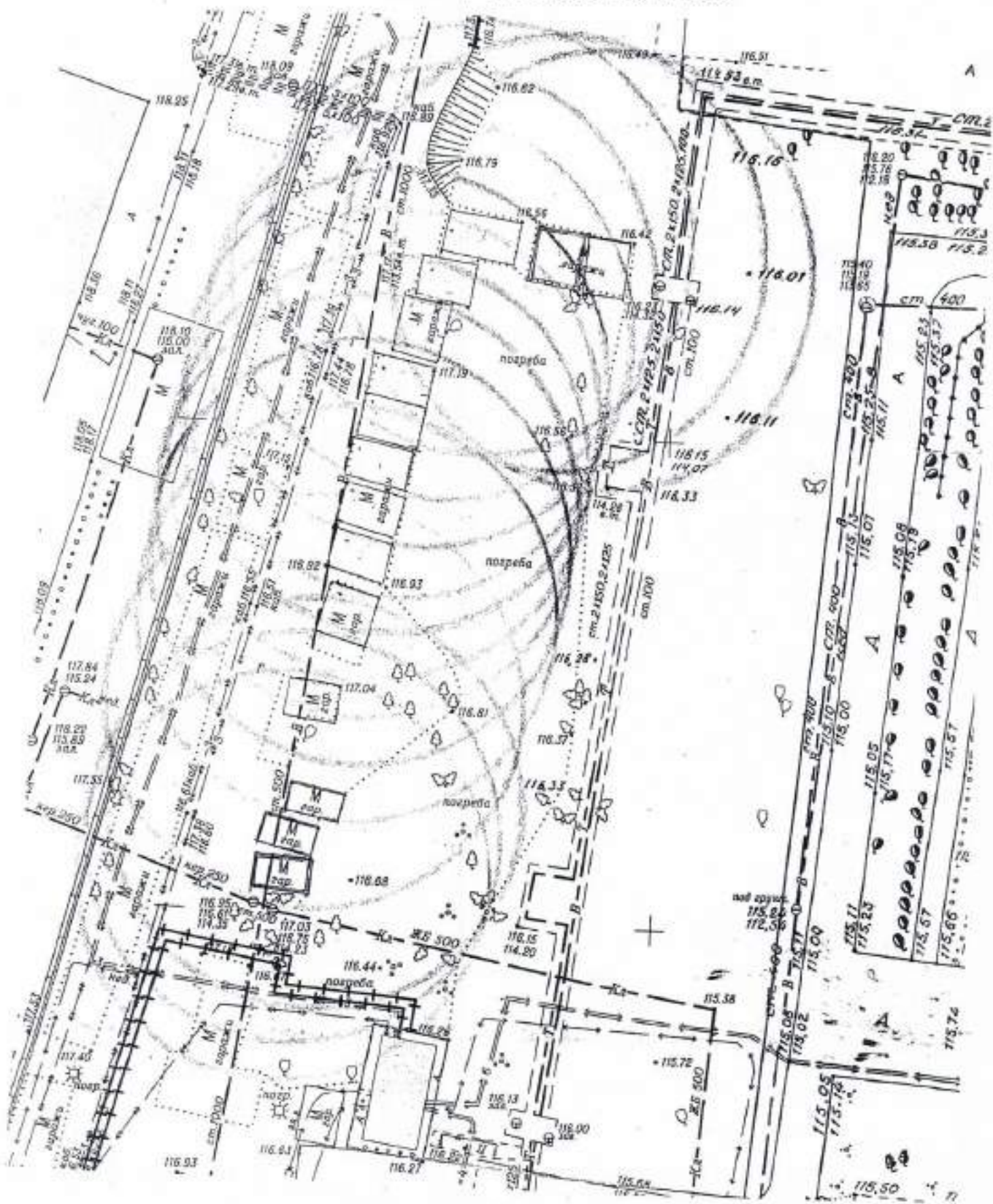
Карта – схема территории №

по адресному ориентиру: ул. Чемская, (40)

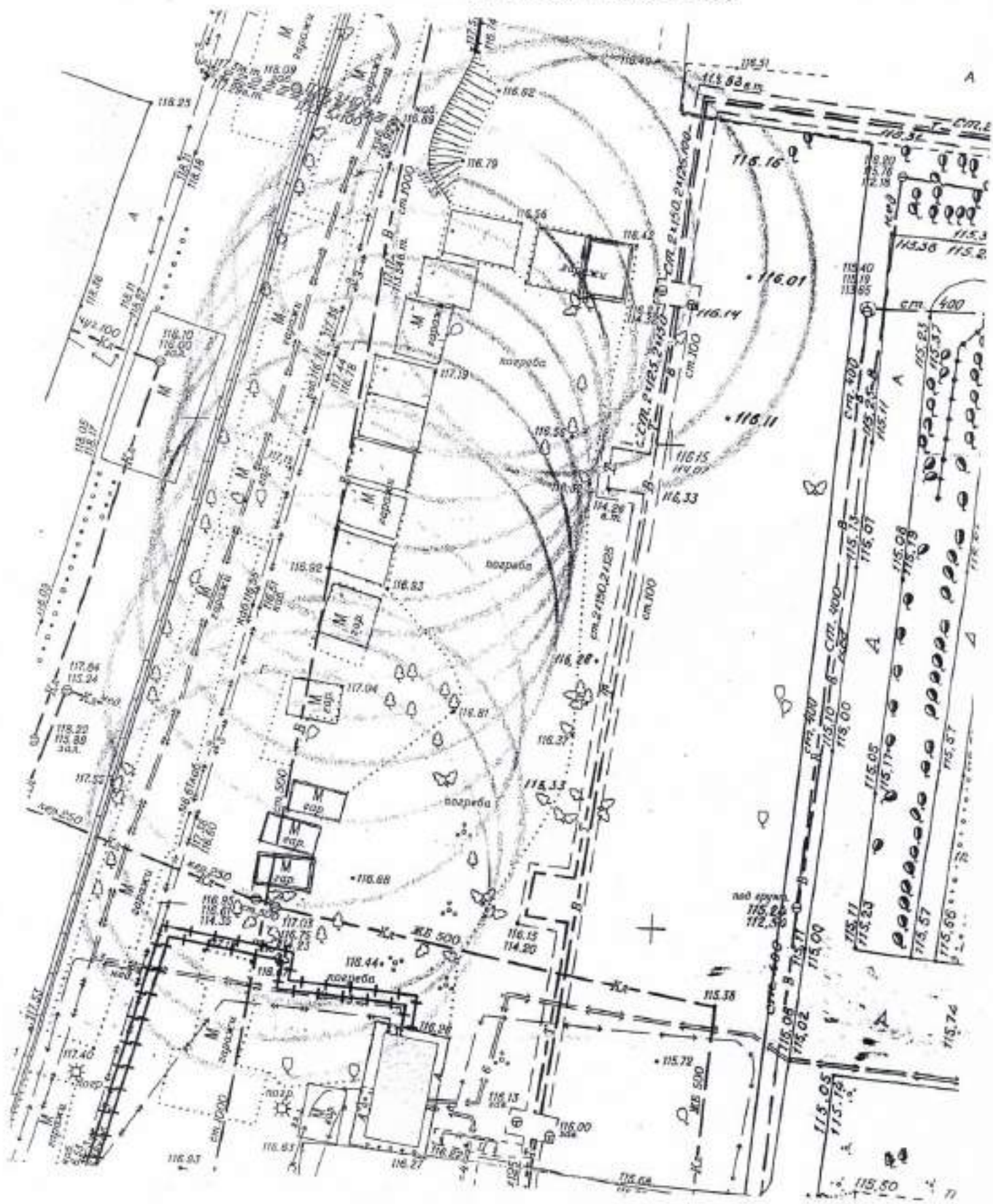
на топографическом плане М 1:500



Карта – схема территории №
по адресному ориентиру: ул. Чемская, (40)
на топографическом плане М 1:500



Карта - схема территории №
по адресному ориентиру: ул. Чемская, (40)
на топографическом плане М 1:500



Карта – схема территории №

по адресному ориентиру: ул. Сибиряков - Гвардейцев, (68)

на топографическом плане М 1:500



Карта – схема территории №
по адресному ориентиру: ул. Сибиряков - Гвардейцев, (68)

на топографическом плане М 1:500



Карта - схема территории №
по адресному ориентиру: ул. Сибиряков - Гвардейцев, (68)

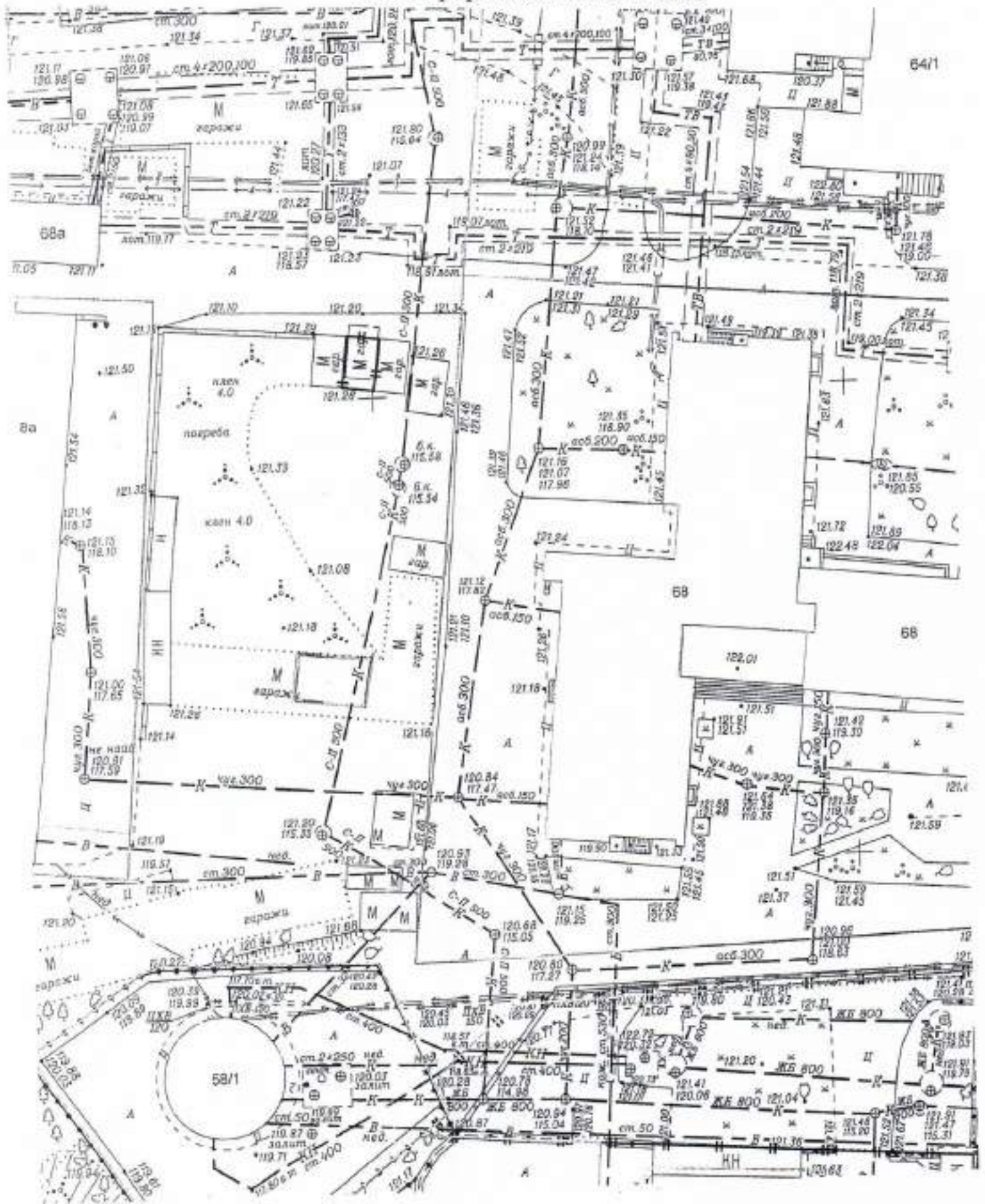
на топографическом плане М 1:500



Карта – схема территории №

по адресному ориентиру: ул. Сибиряков - Гвардейцев, (68)

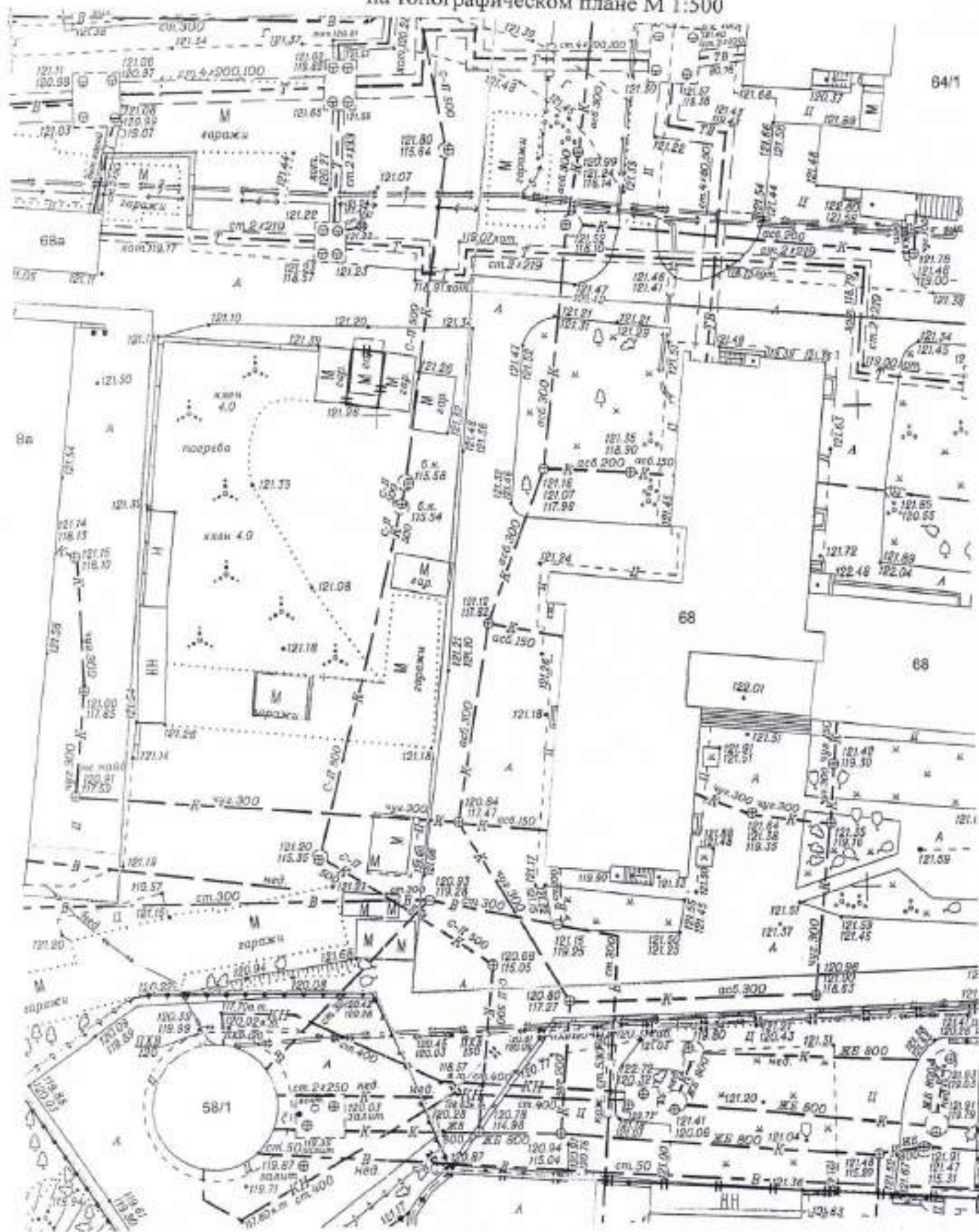
на топографическом плане М 1:500



Карта - схема территории №

по адресному ориентиру: ул. Сибиряков - Гвардейцев, (68)

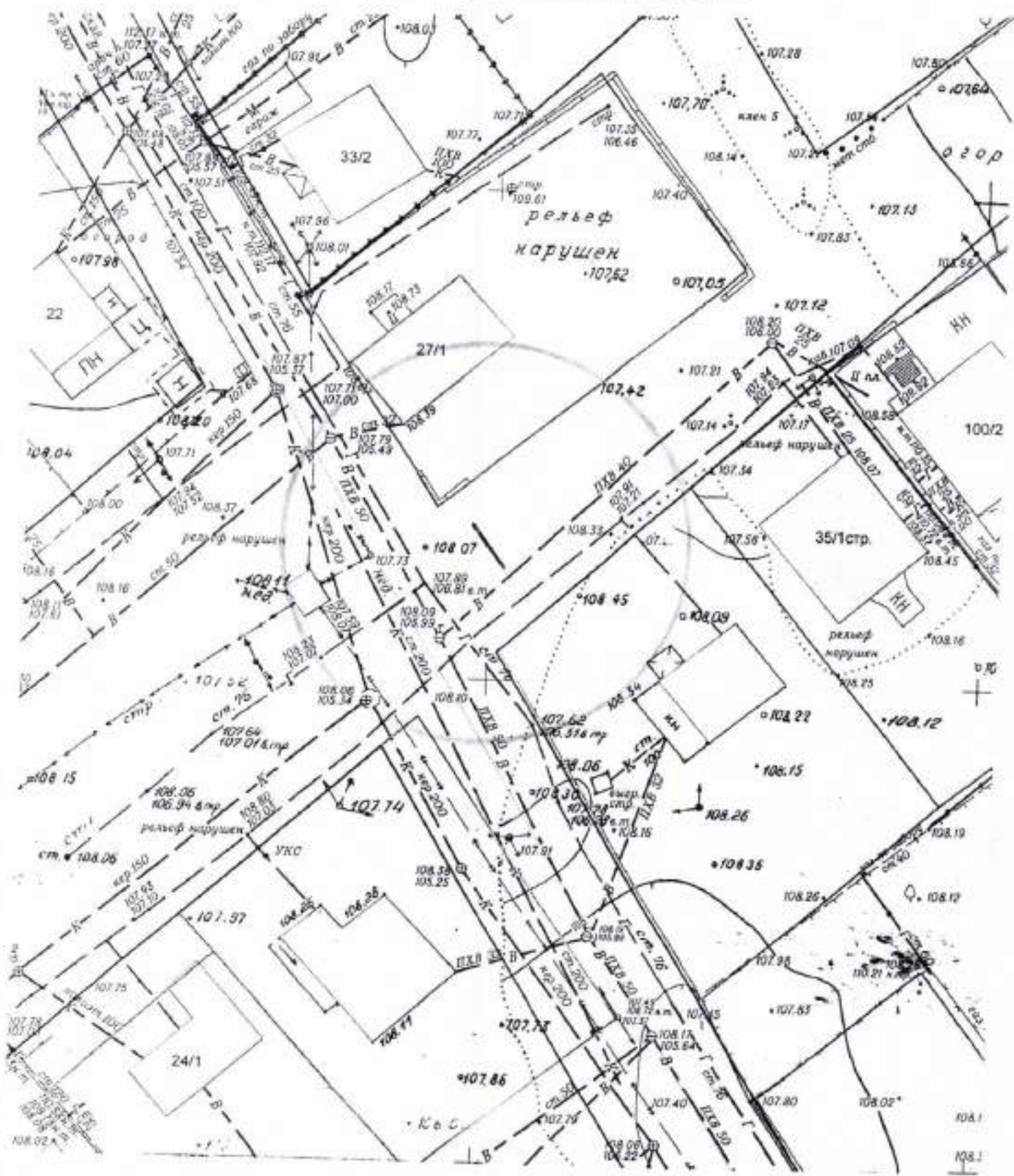
на топографическом плане М 1:500



Карта – схема территории №

по адресному ориентиру: ул. 2 Прокопьевская, (27/1)

на топографическом плане М 1:500



Карта – схема территории №
по адресному ориентиру: ул. 2 Прокопьевская, (27/1)
на топографическом плане М 1:500

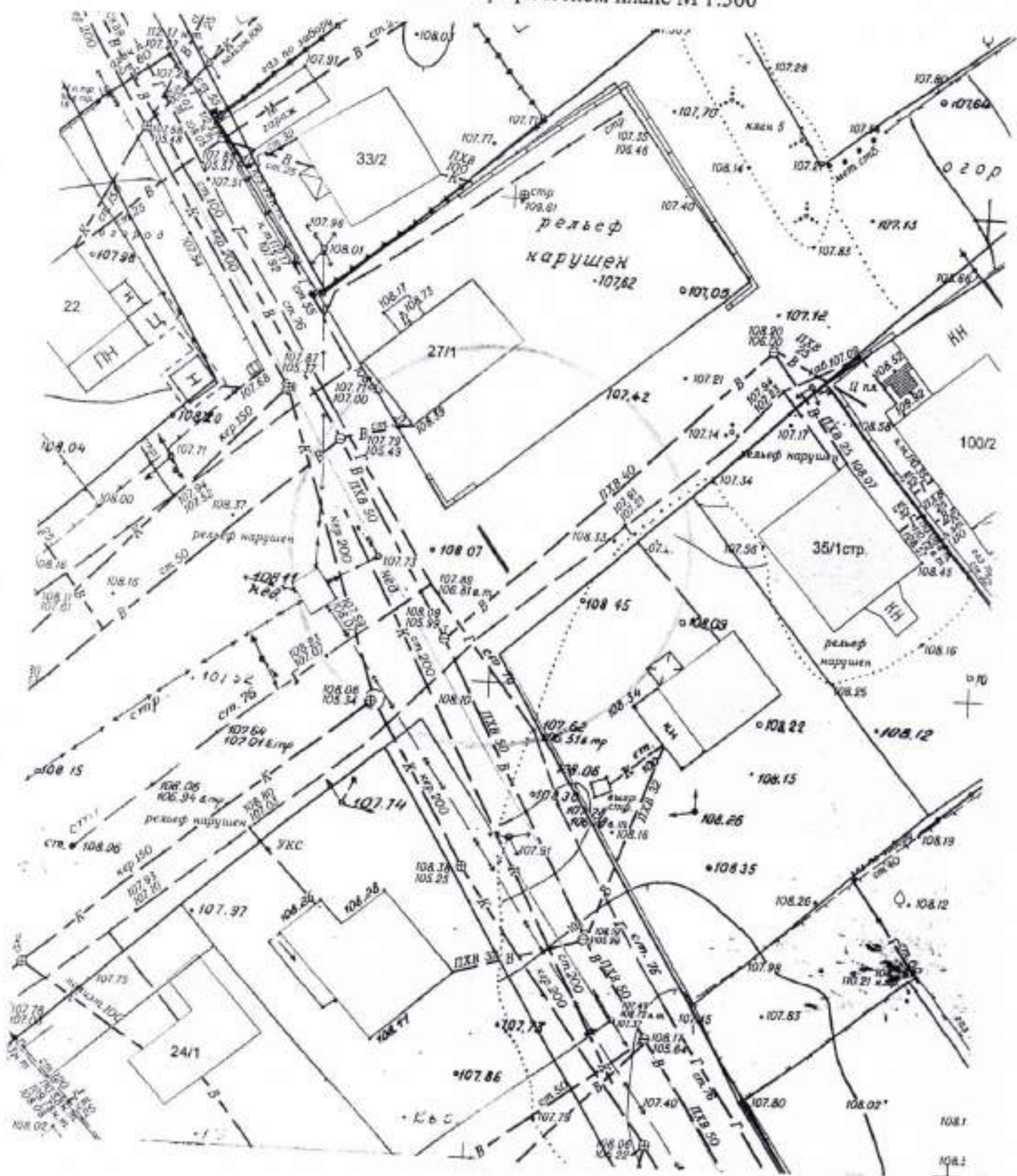


Схема территории по адресу: ул. Горнолыжная, (1)
в масштабе М 1:500

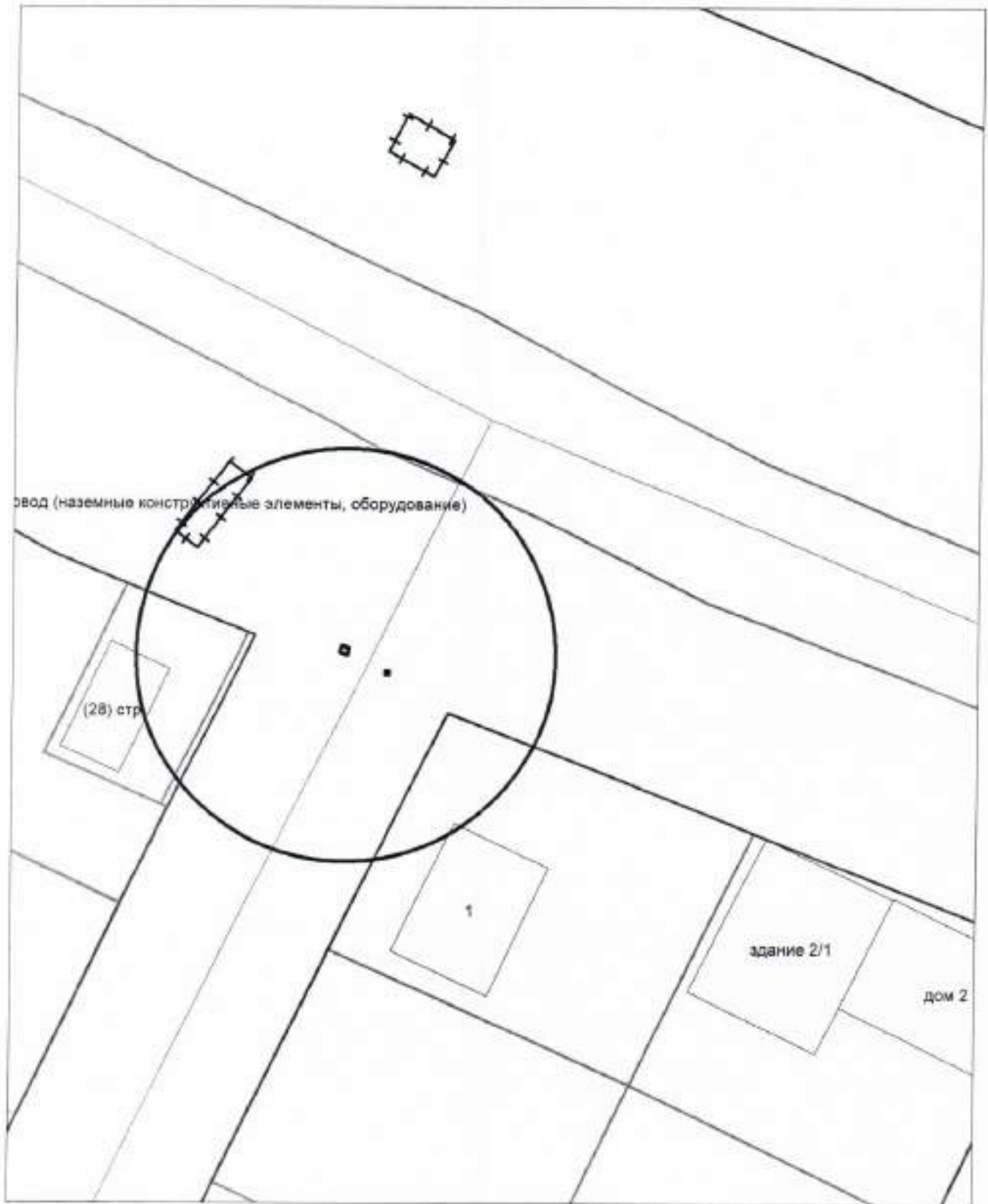


Схема территории по адресу: ул. Горнолыжная, (31)
в масштабе М 1:500

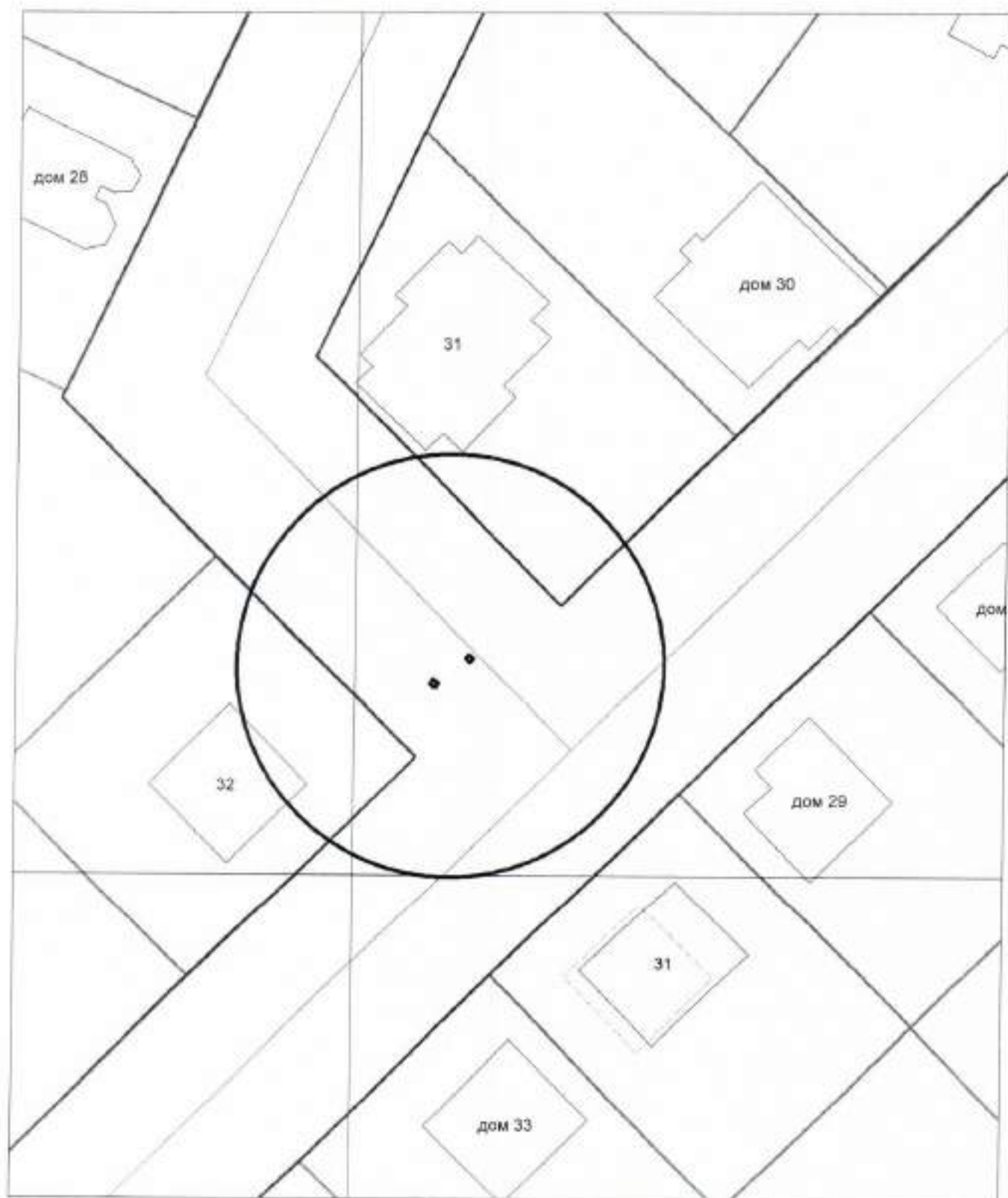


Схема территории по адресу: ул. Трикотажная, (52)
в масштабе М 1:500

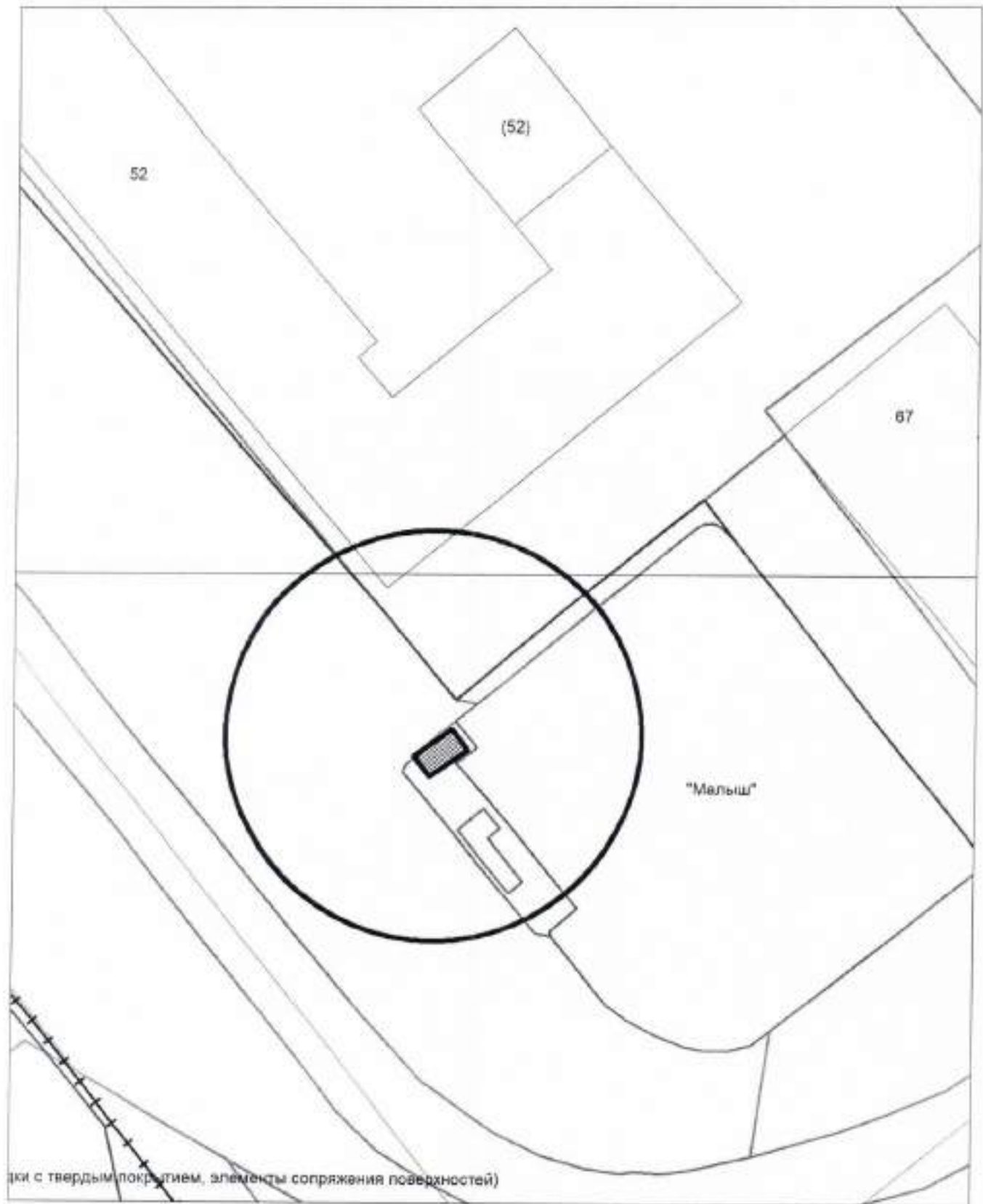


Схема территории по адресу: пр. Дзержинского, (61)
в масштабе М 1:500

