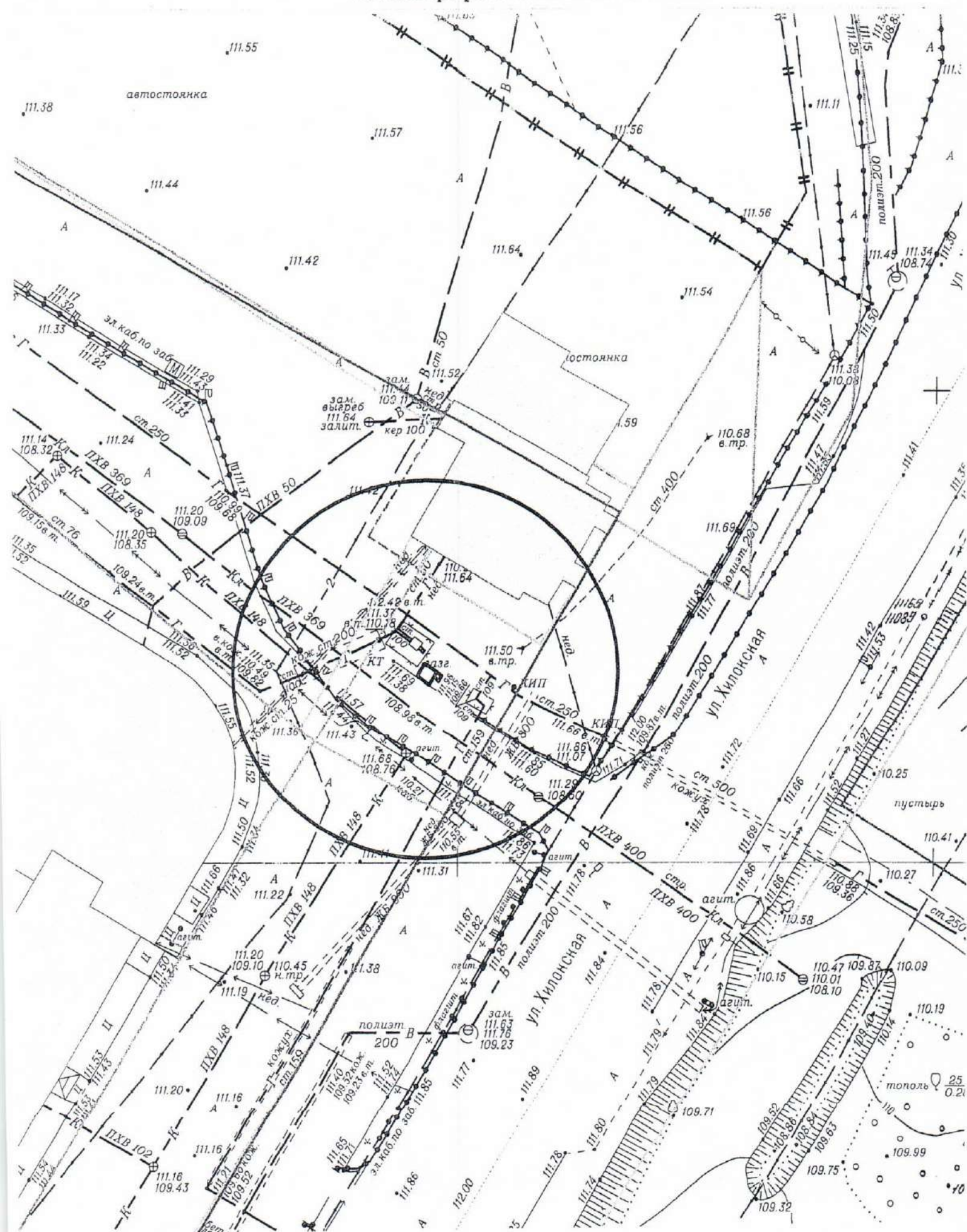


Карта-схема территории

ПО адресному ориентиру: ул. Хилокская, (9)
на топографическом плане М 1:500



Карта-схема территории

по адресному ориентиру: ул. Выставочная, (40)

на топографическом плане М 1:500

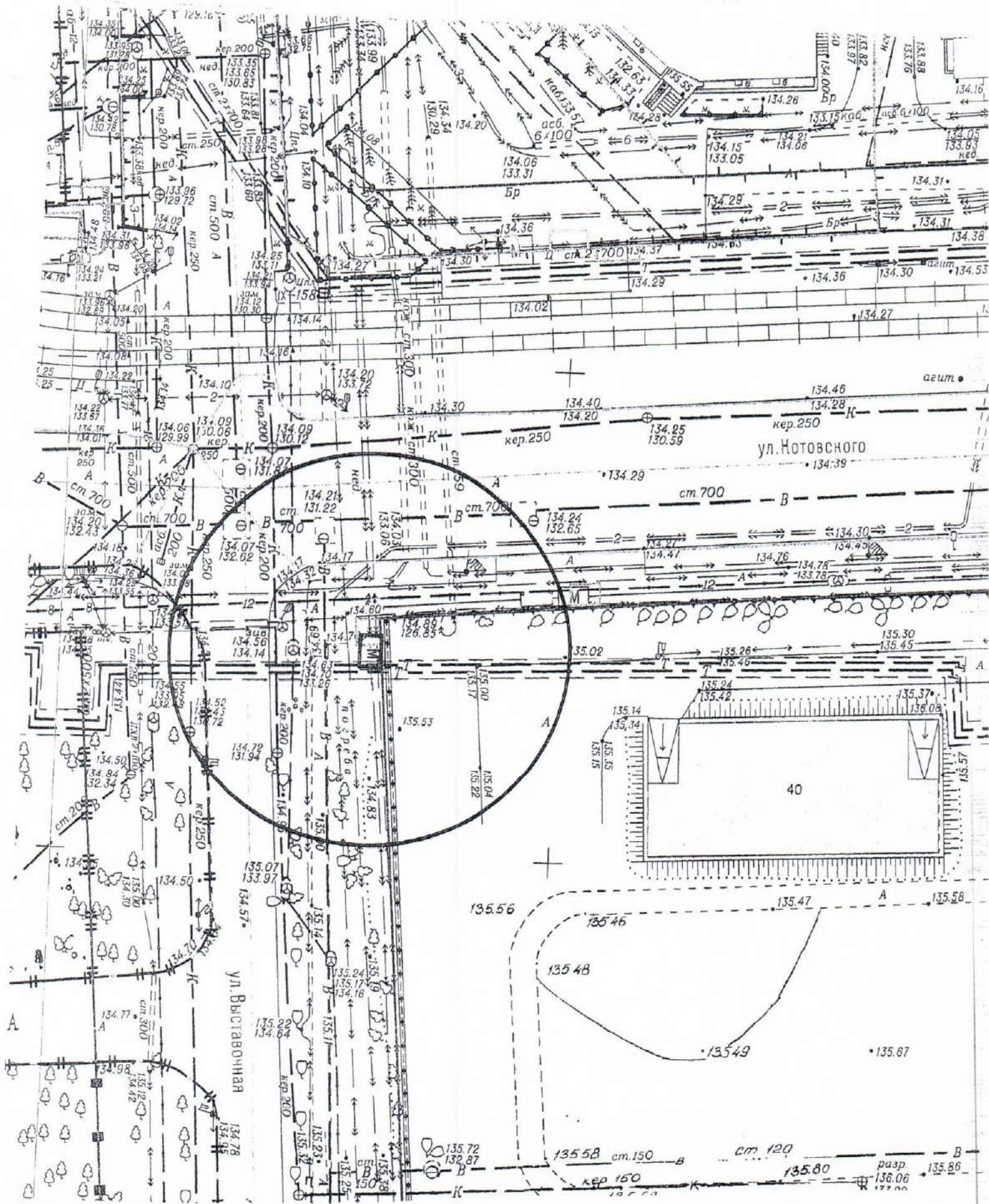


Схема размещения нестационарного объекта

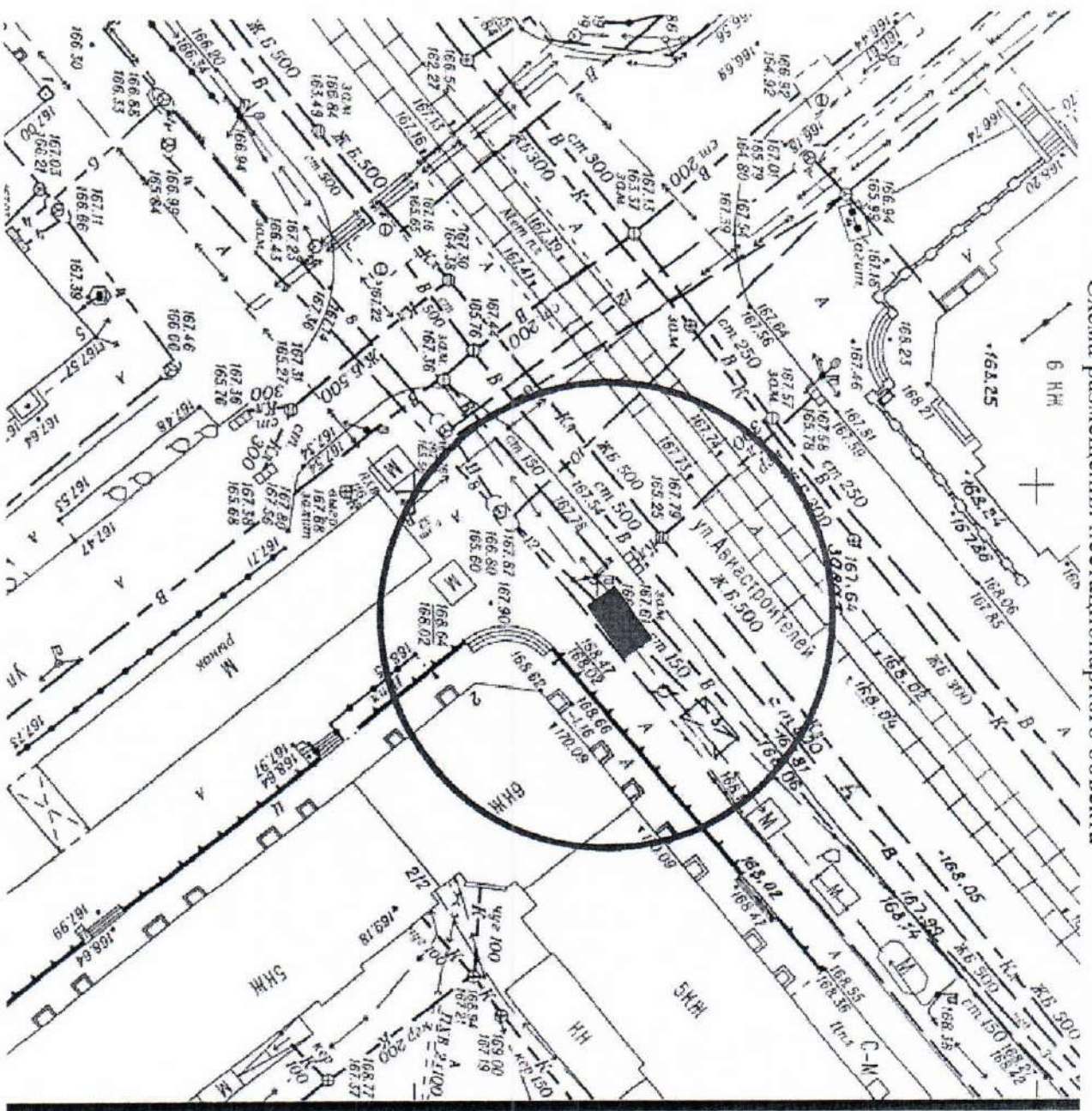
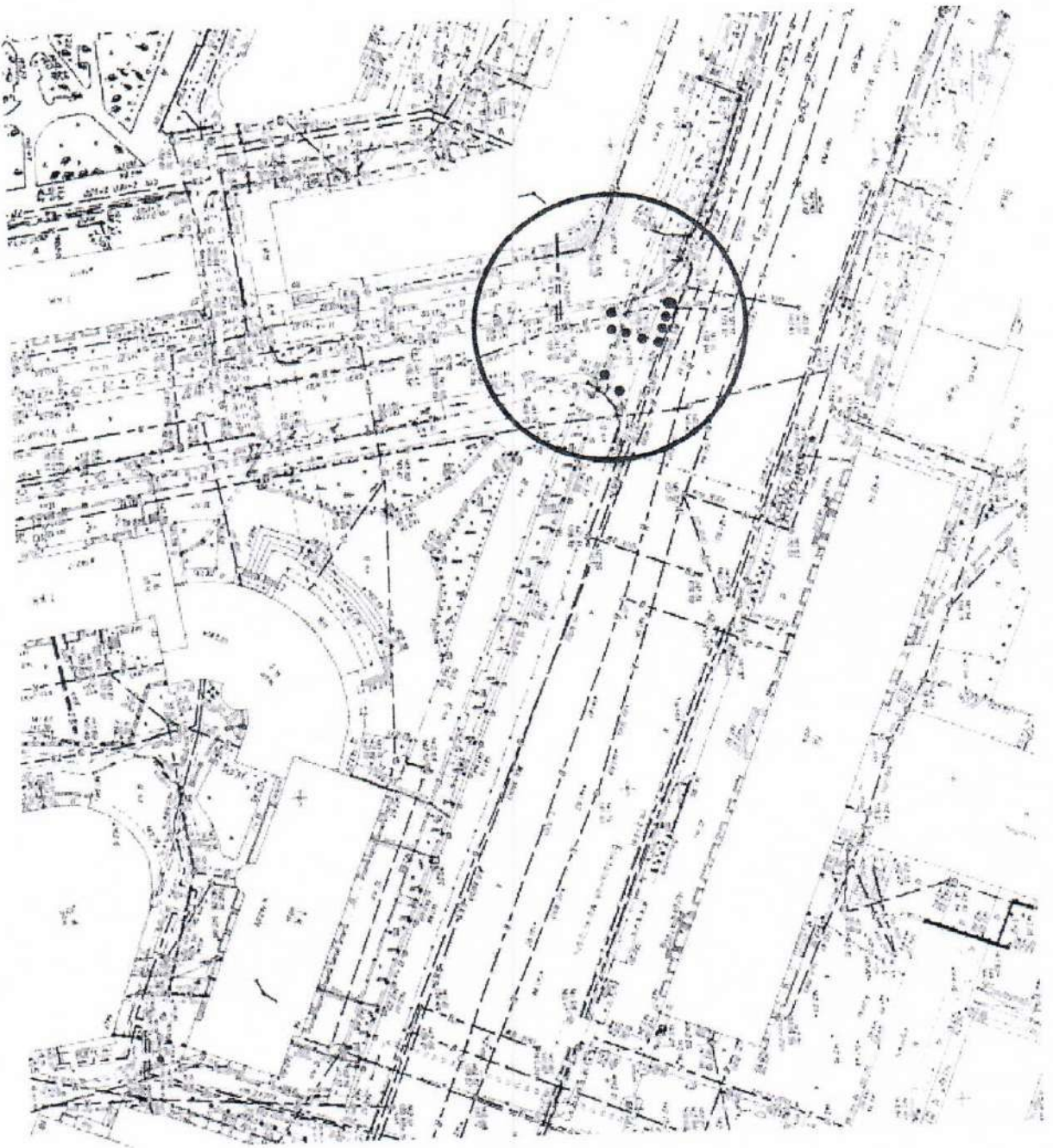
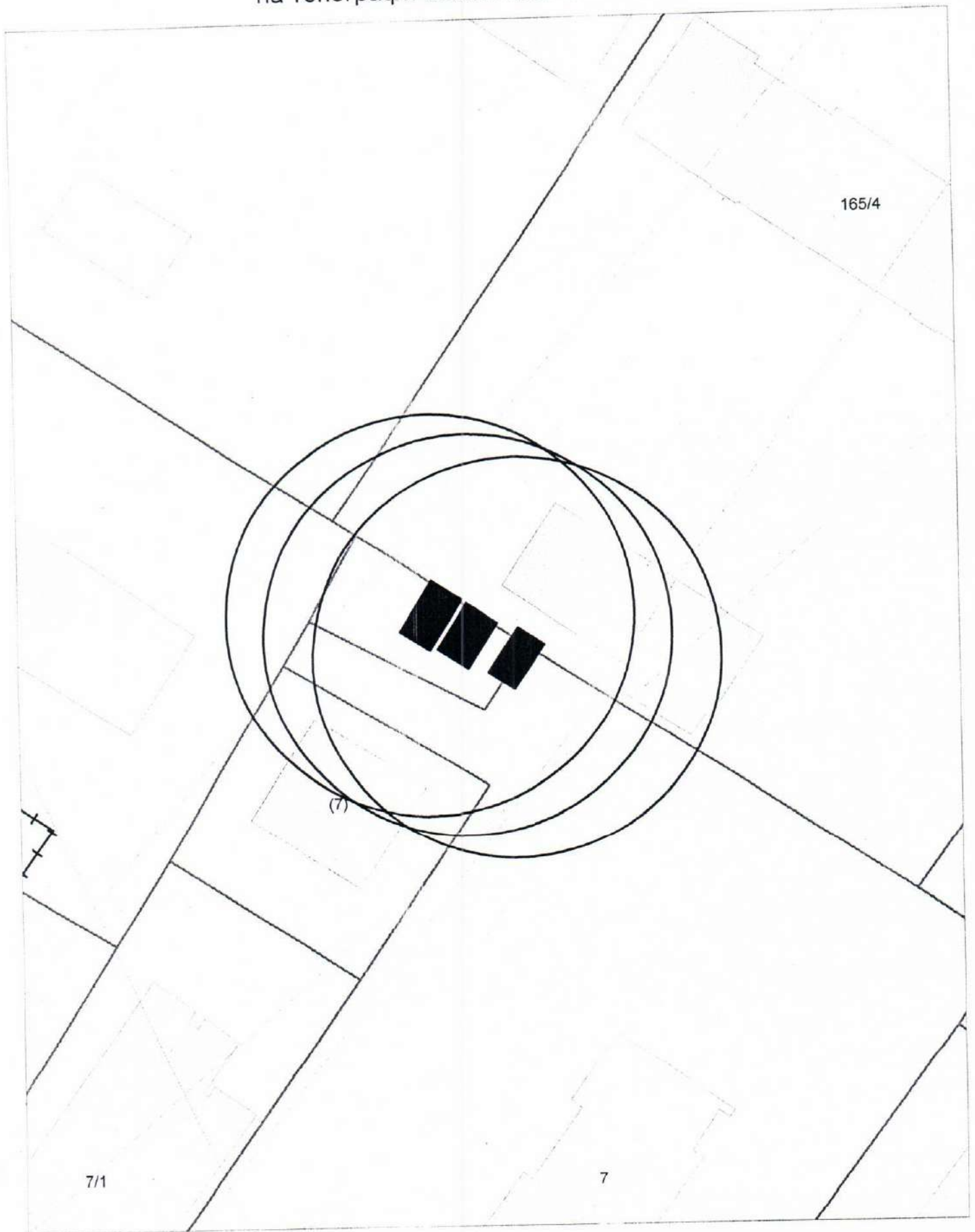


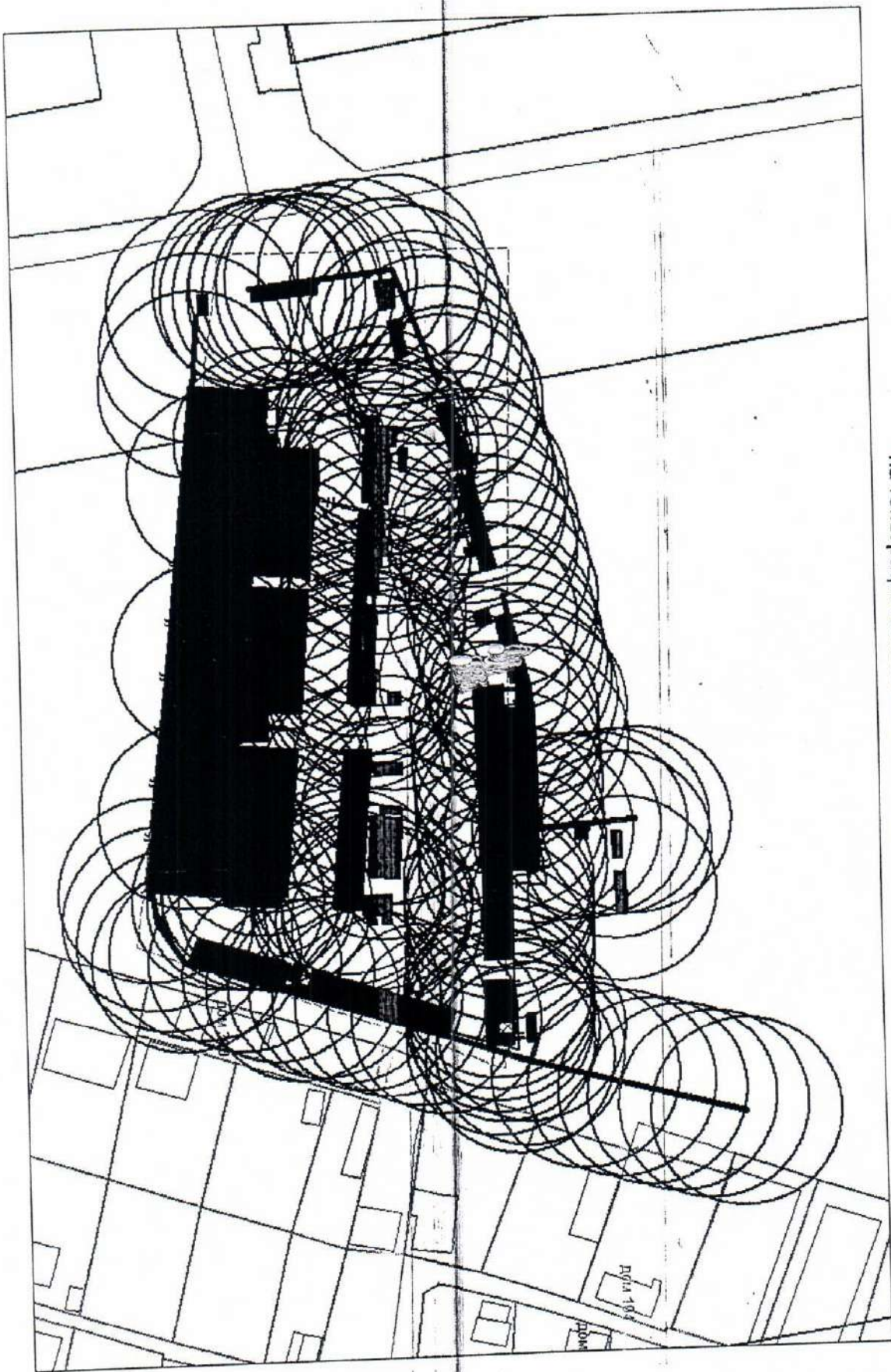
Схема размещения нестационарных объектов



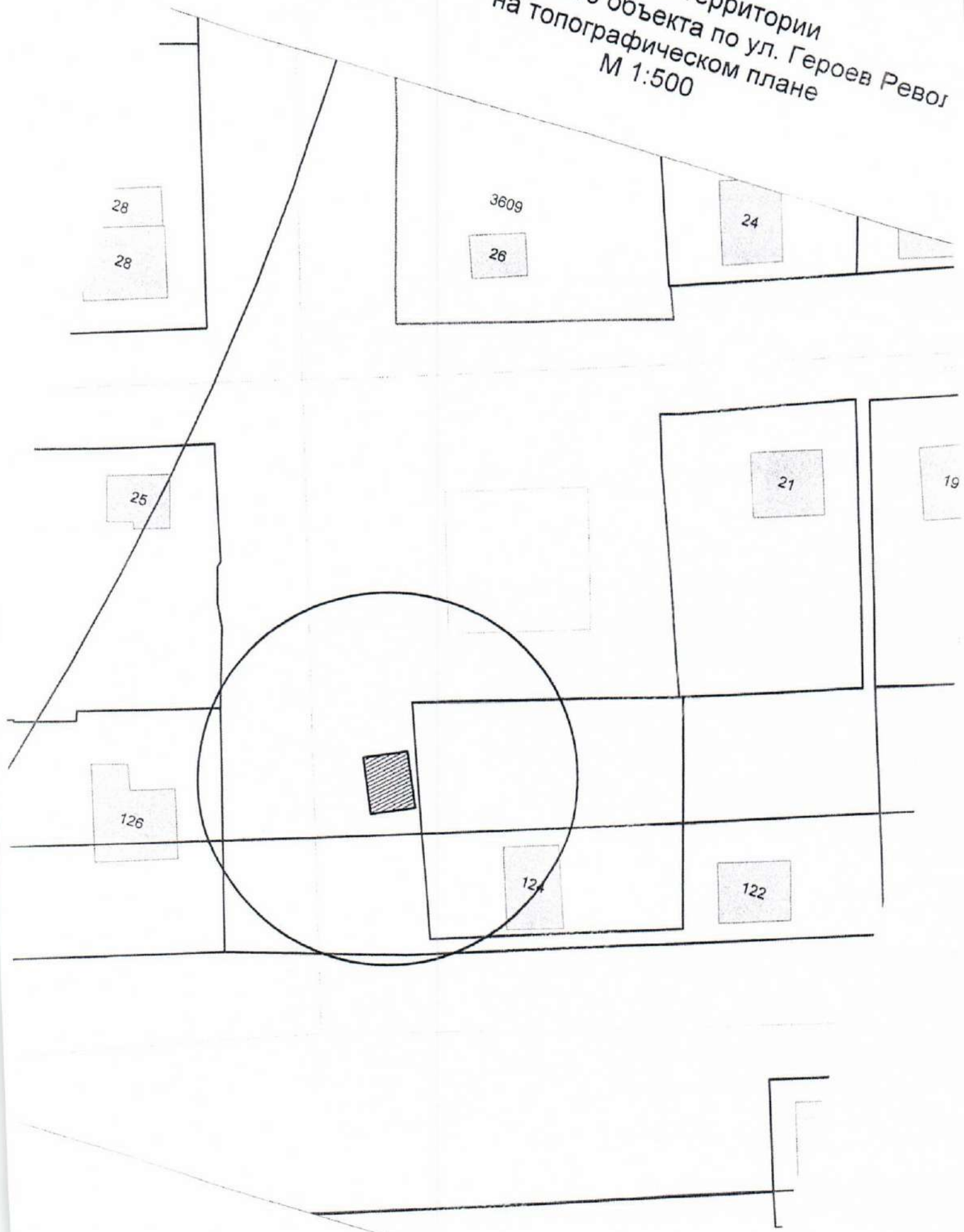
Карта-схема территории
по адресному ориентиру улица Гаранина, (3)
на топографическом плане М 1:500



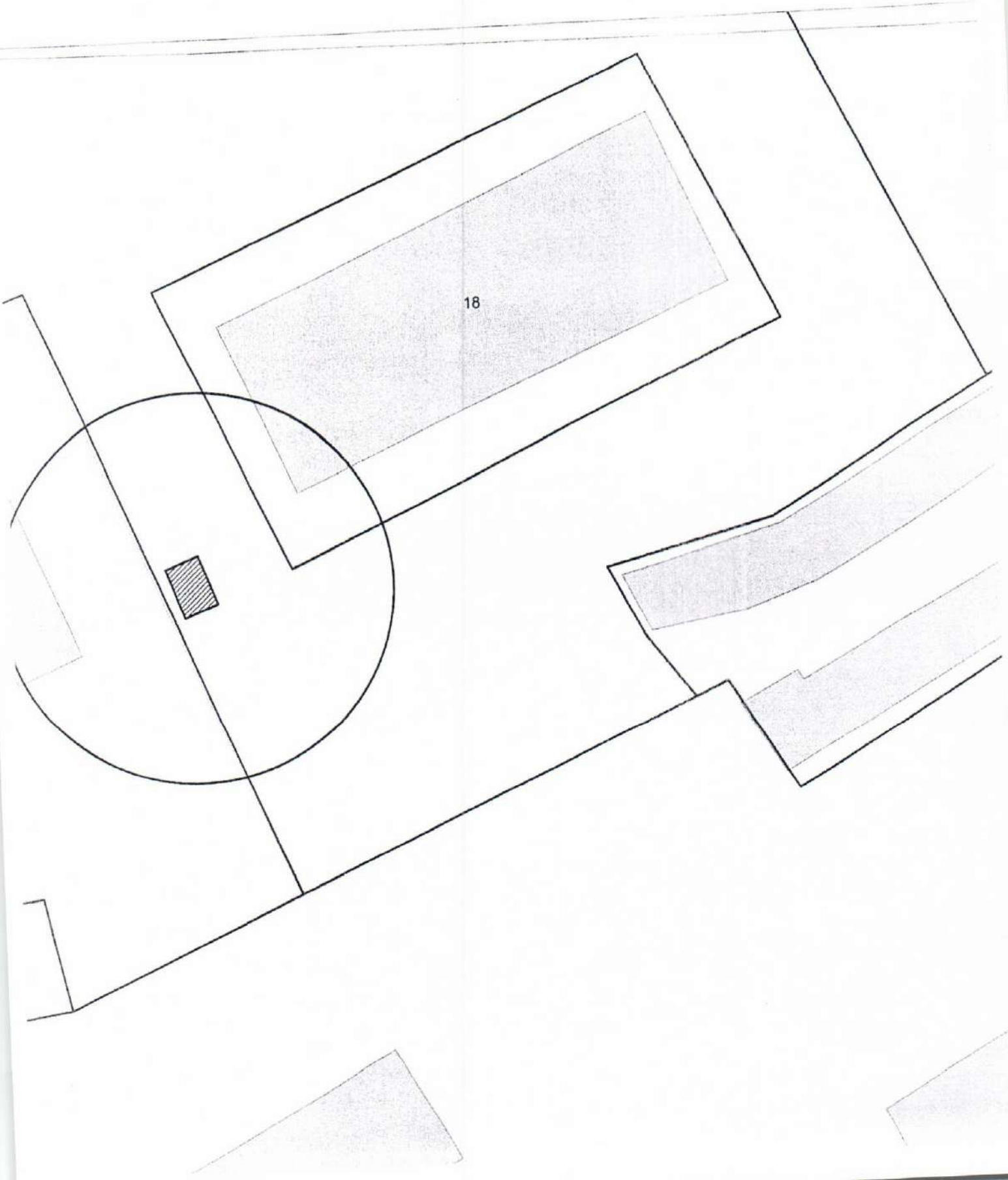
Карта-схема территории
по адресному ориентиру Гусинобродское шоссе, (70 к 10)
на топографическом плане М 1:1000



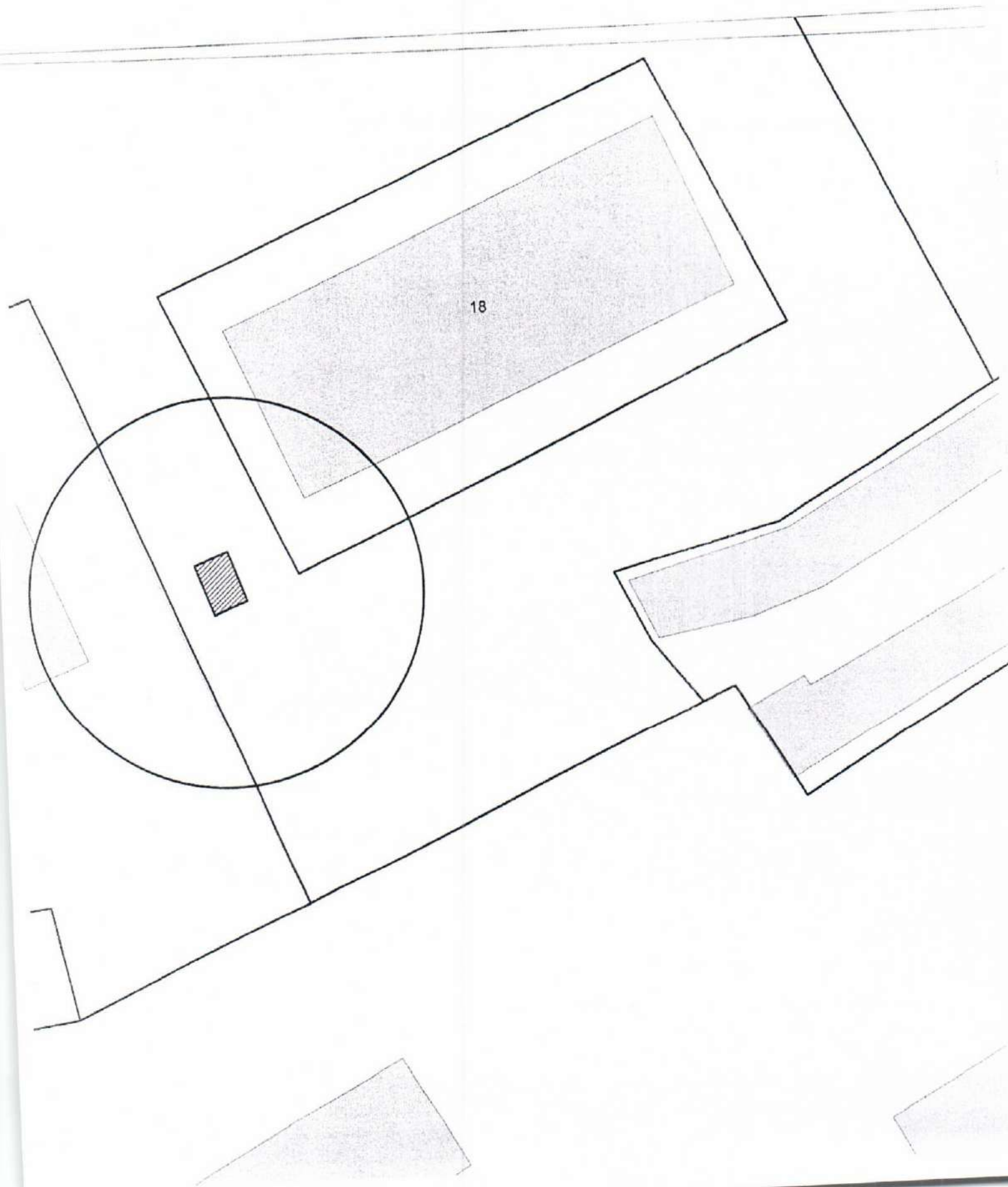
Карта-схема территории
здания нестационарного объекта по ул. Героев Революции
на топографическом плане
М 1:500



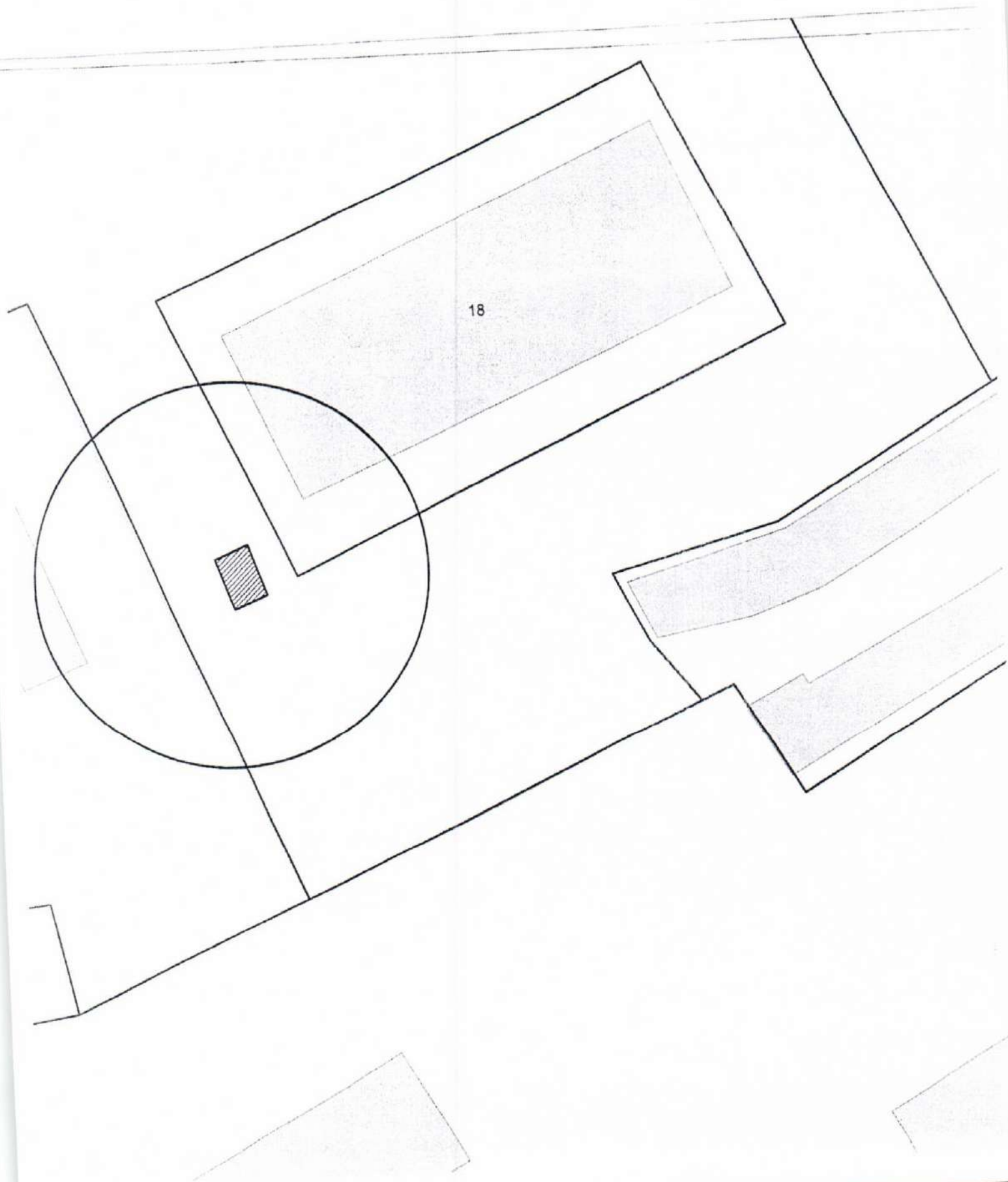
Карта-схема территории
размещения нестационарного объекта по ул. Новоселов, (18)
на топографическом плане
М 1:500



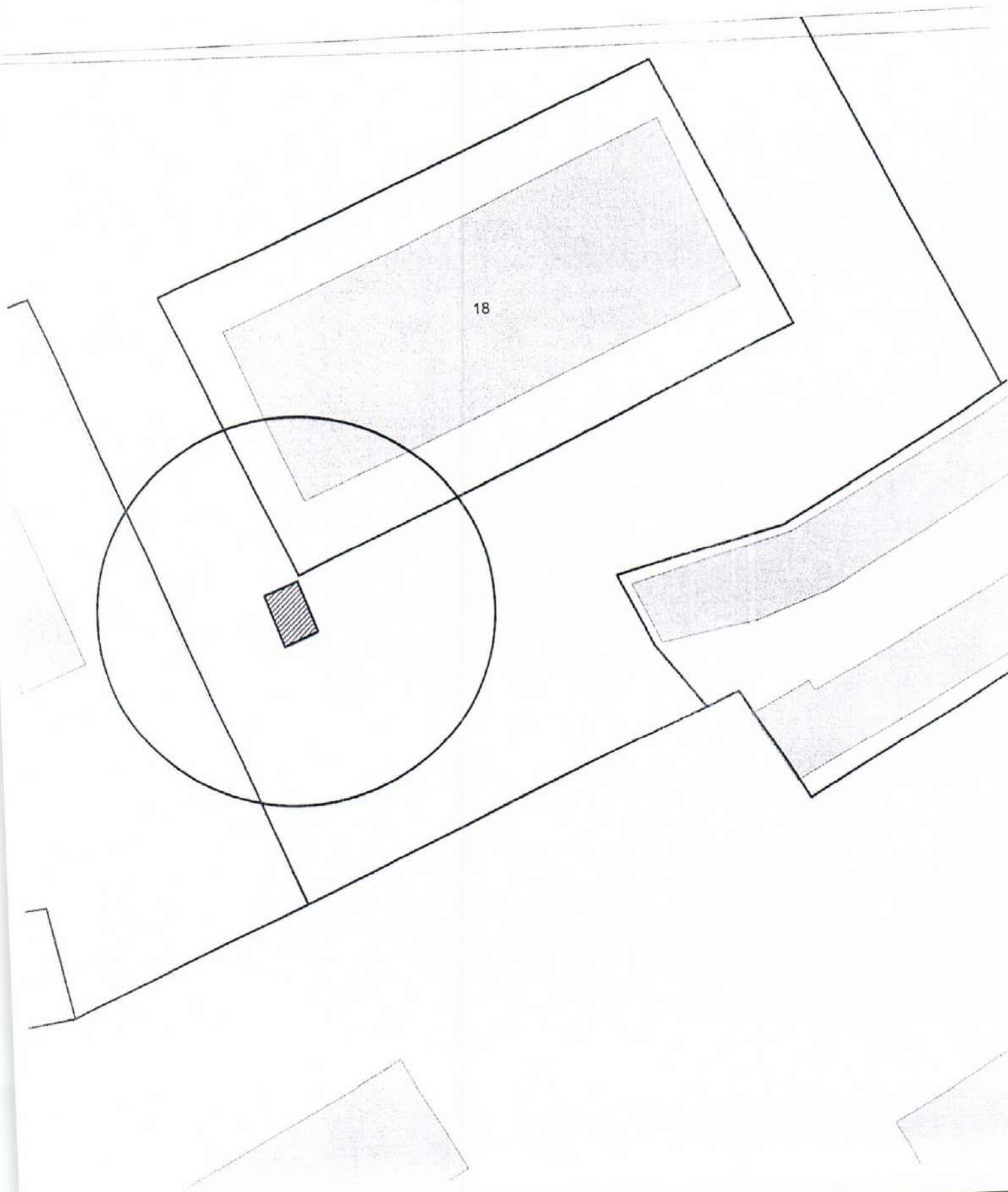
Карта-схема территории
размещения нестационарного объекта по ул. Новоселов, (18)
на топографическом плане
М 1:500



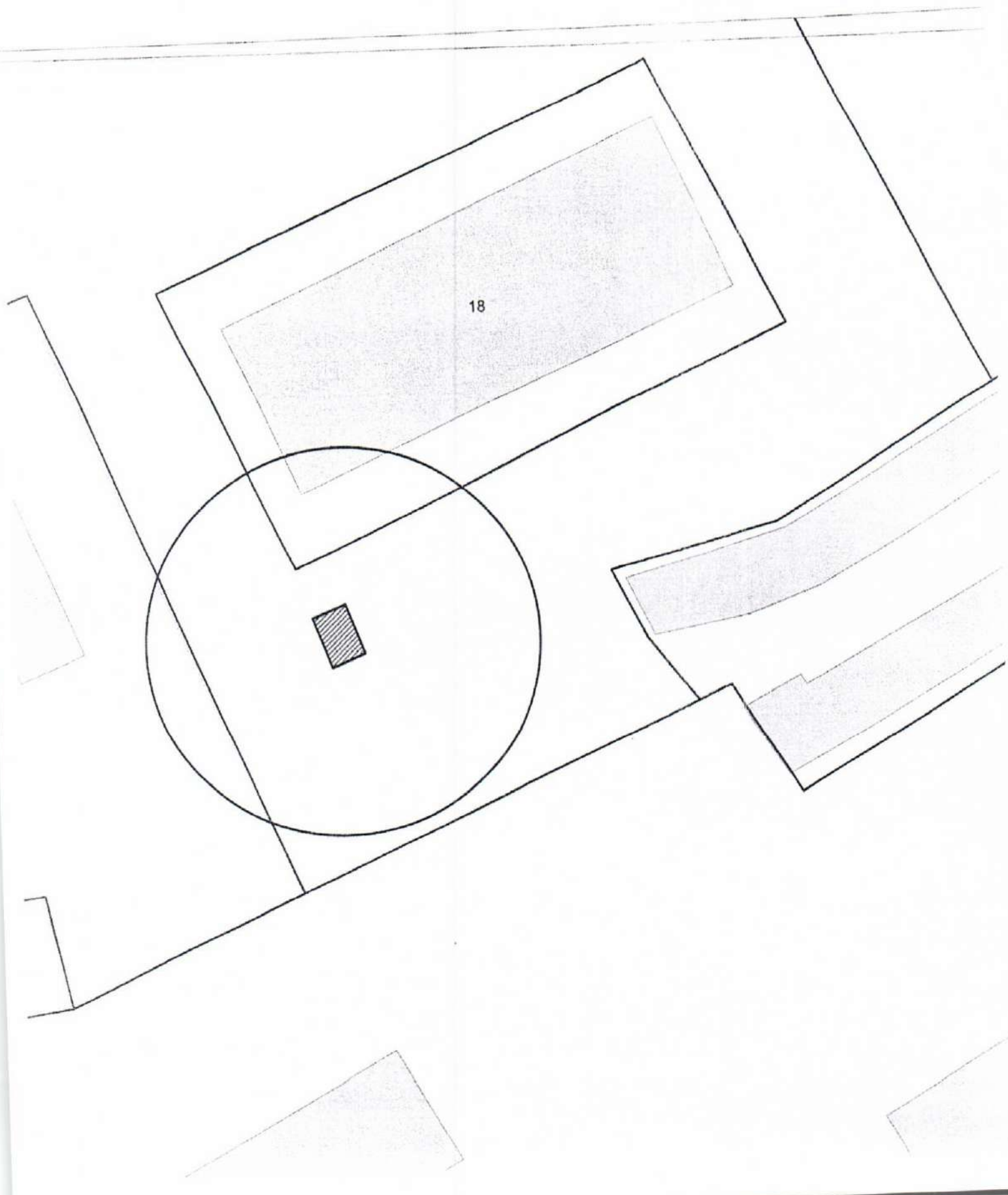
Карта-схема территории
размещения нестационарного объекта по ул. Новоселов, (18)
на топографическом плане
М 1:500



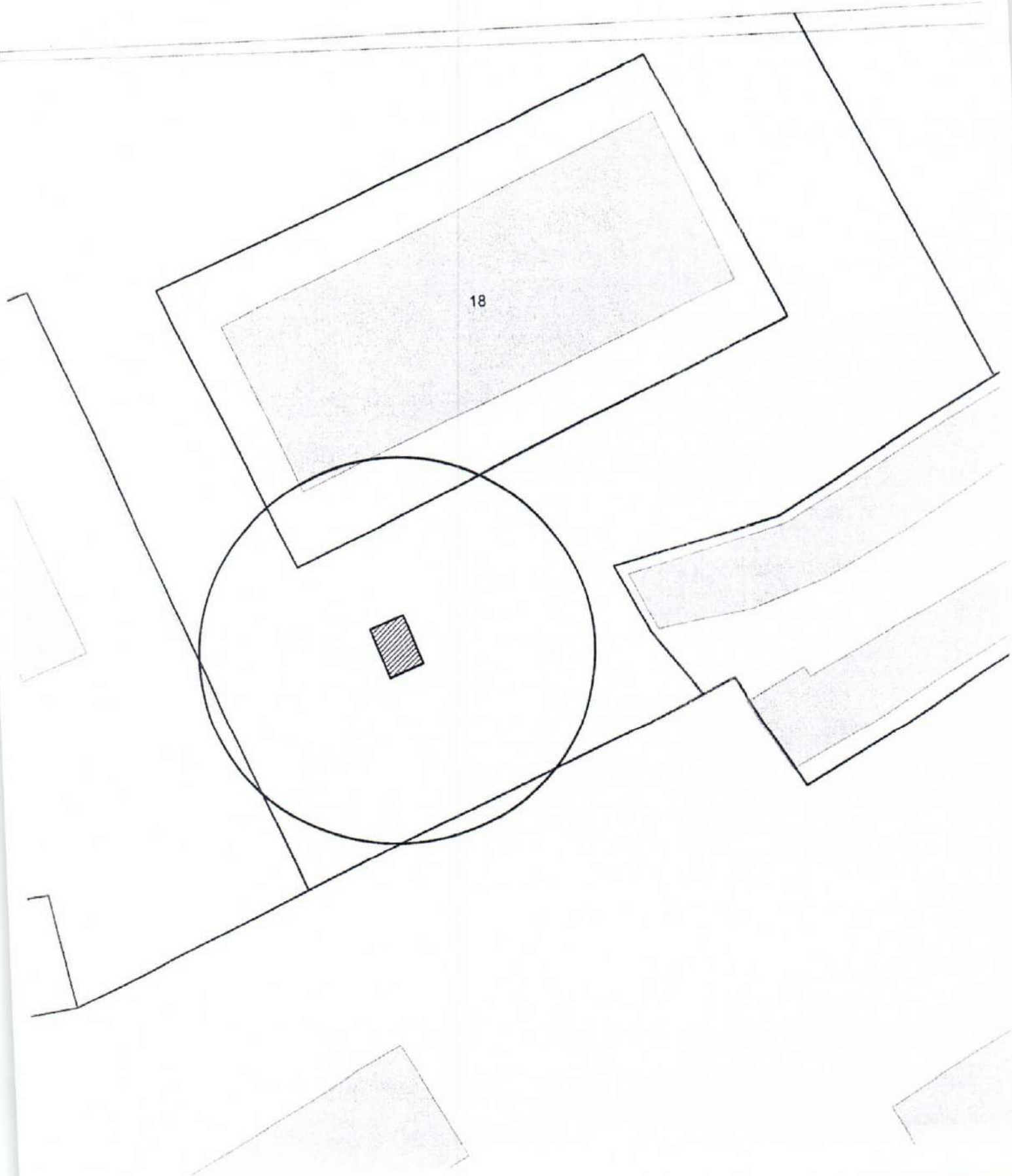
Карта-схема территории
размещения нестационарного объекта по ул. Новоселов, (18)
на топографическом плане
М 1:500



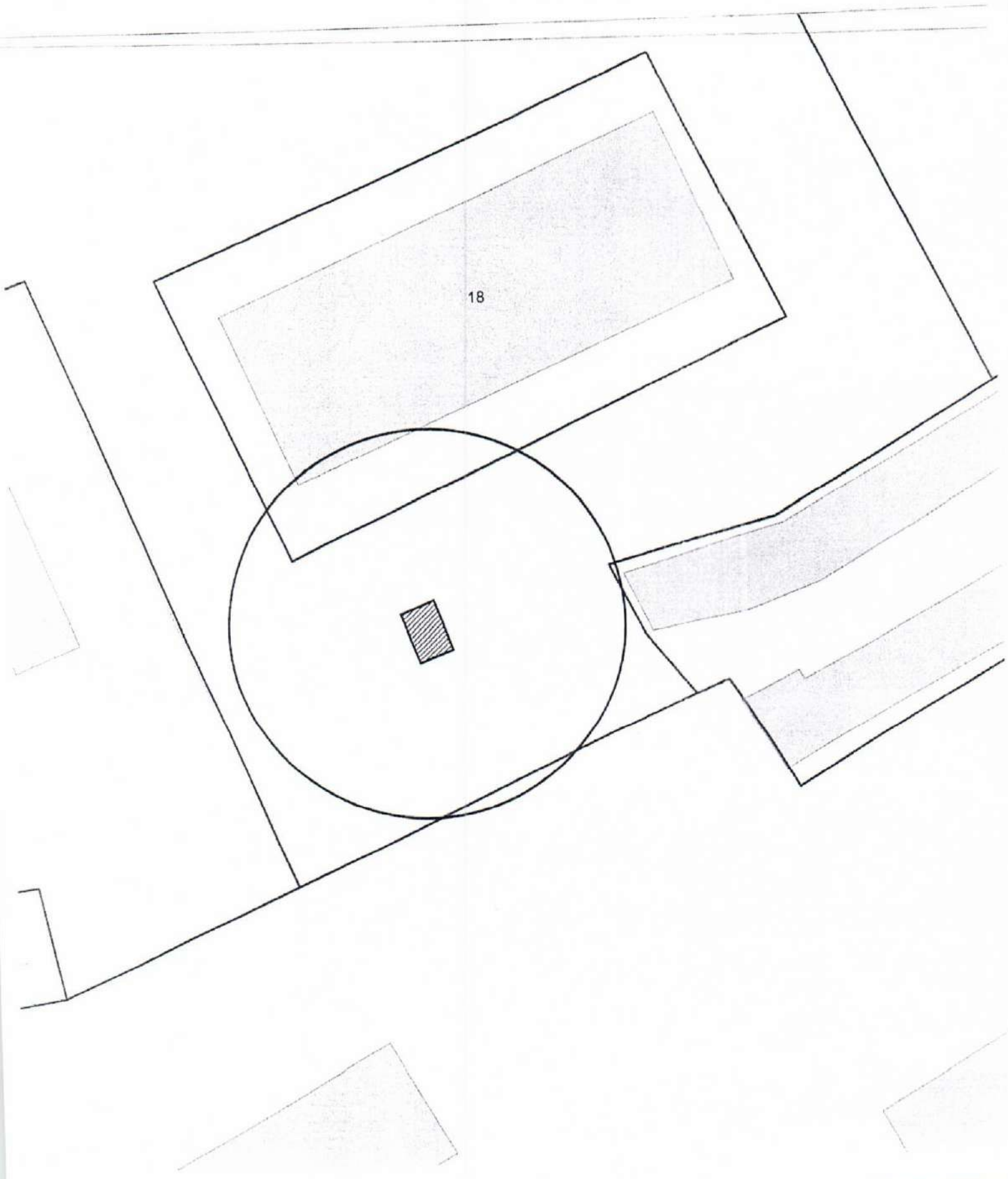
Карта-схема территории
размещения нестационарного объекта по ул. Новоселов, (18)
на топографическом плане
М 1:500



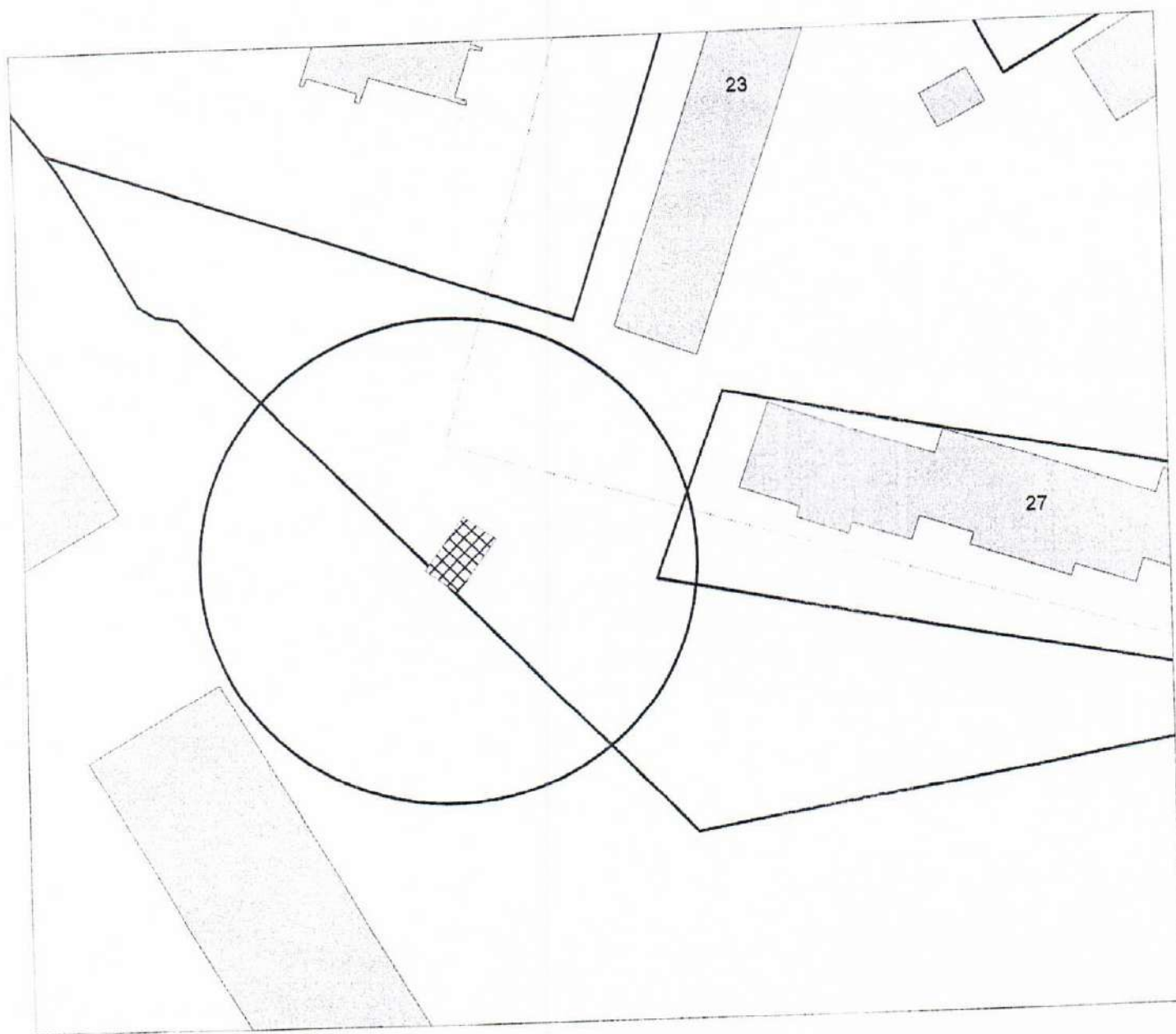
Карта-схема территории
размещения нестационарного объекта по ул. Новоселов, (18)
на топографическом плане
М 1:500



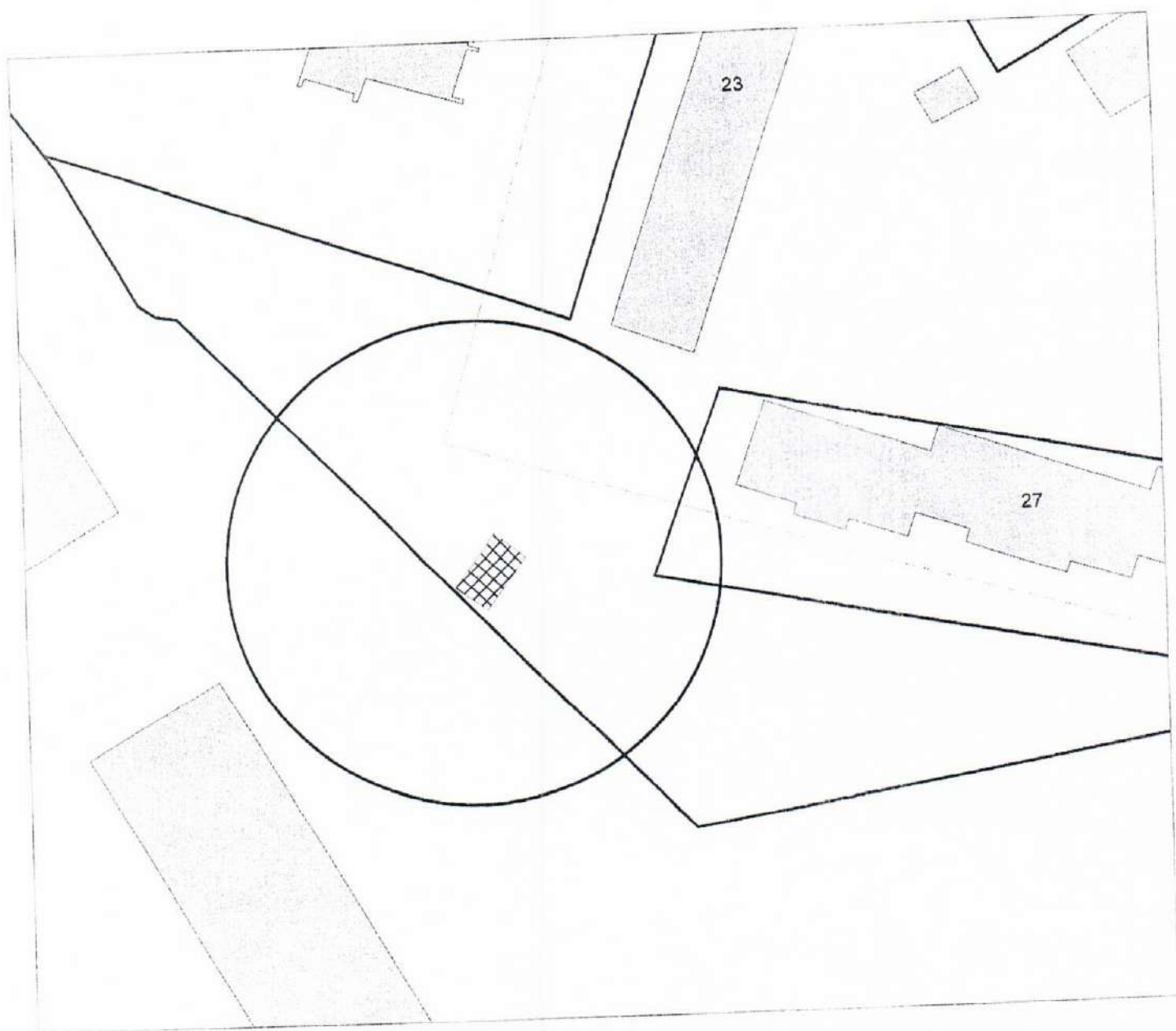
Карта-схема территории
размещения нестационарного объекта по ул. Новоселов, (18)
на топографическом плане
М 1:500



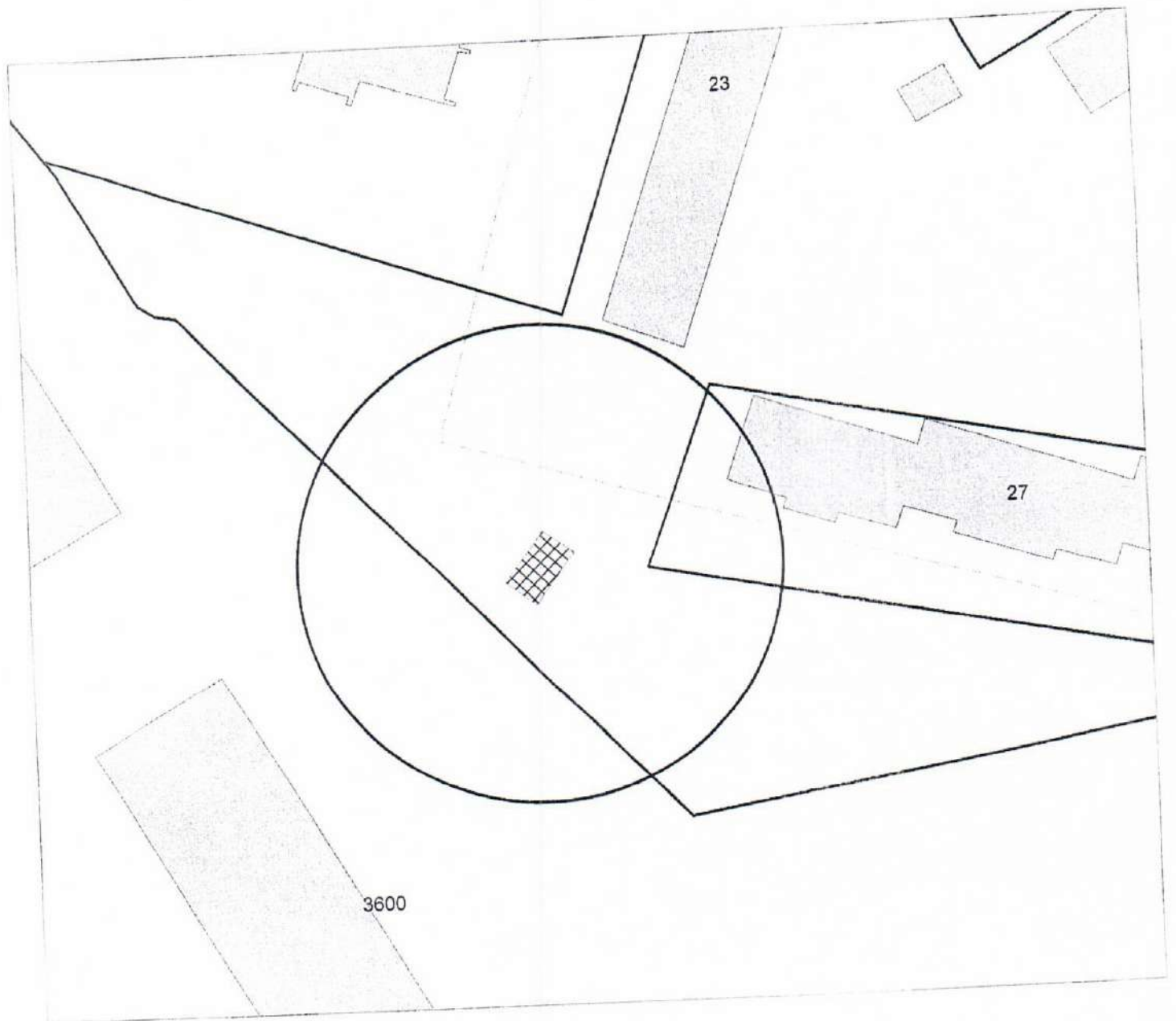
Карта-схема территории
размещения нестационарных объектов по ул. Тенистая, 27
на топографическом плане
М 1:500



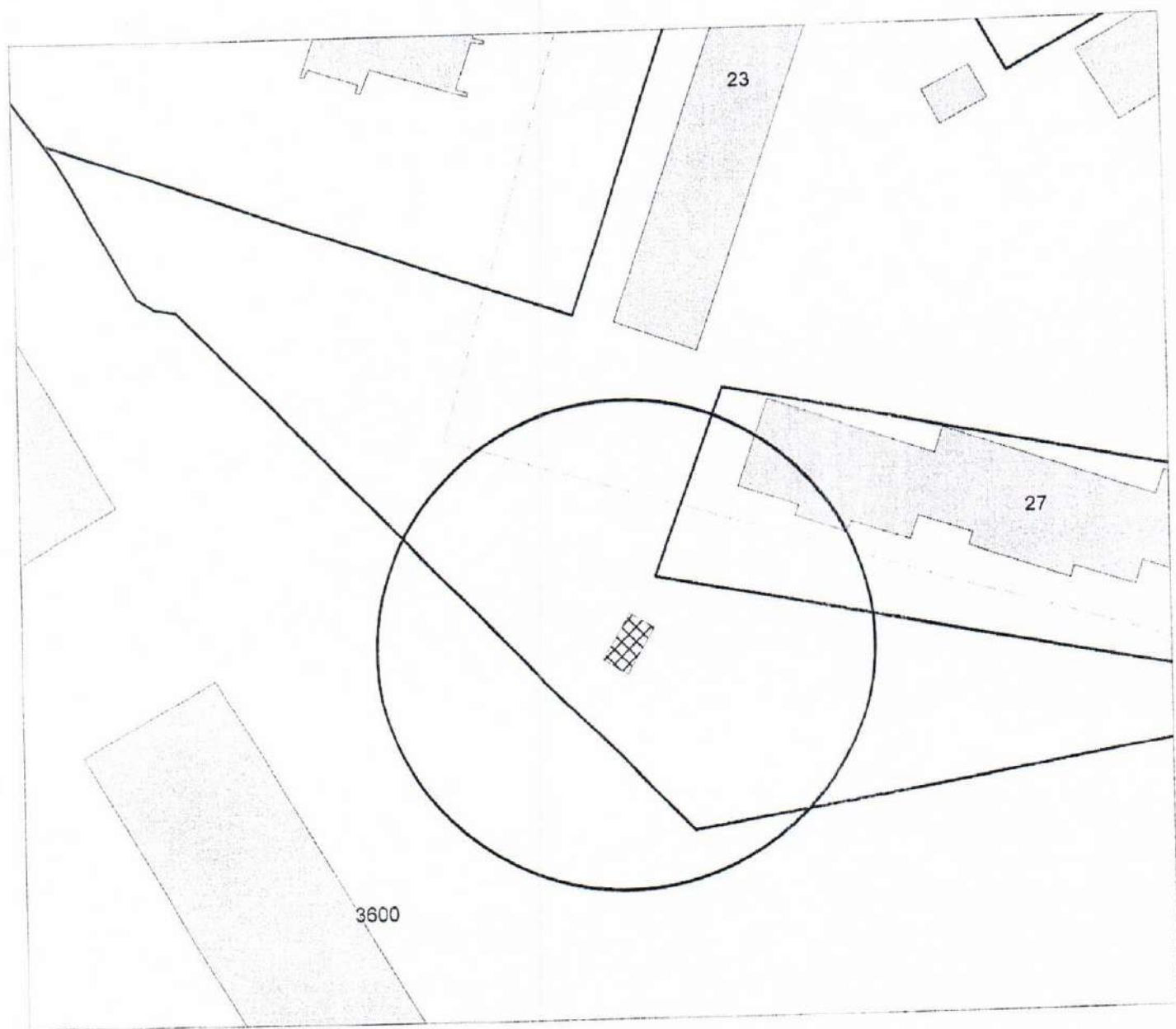
Карта-схема территории
размещения нестационарных объектов по ул. Тенистая, 27
на топографическом плане
М 1:500



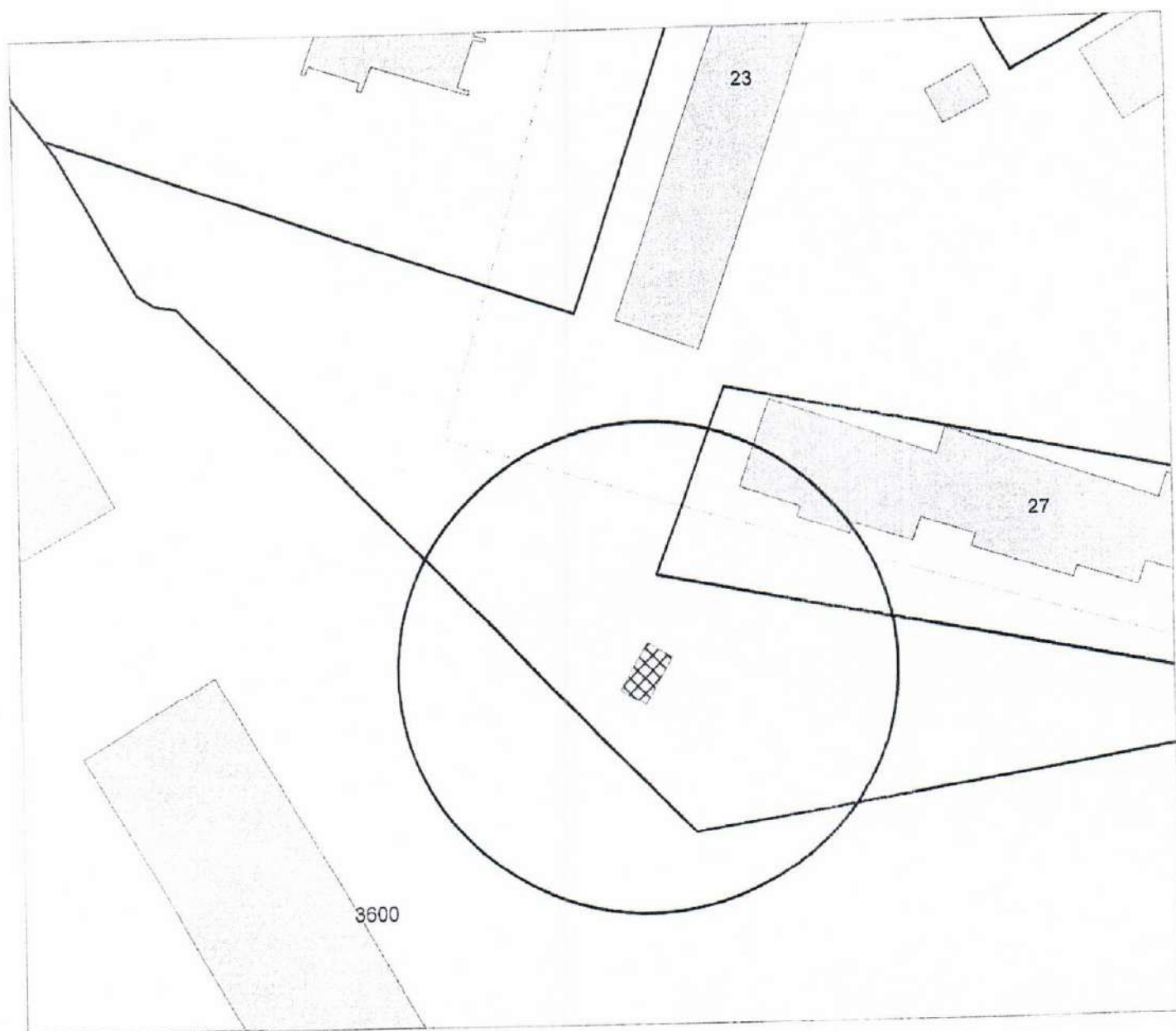
Карта-схема территории
размещения нестационарных объектов по ул. Тенистая, 27
на топографическом плане
М 1:500



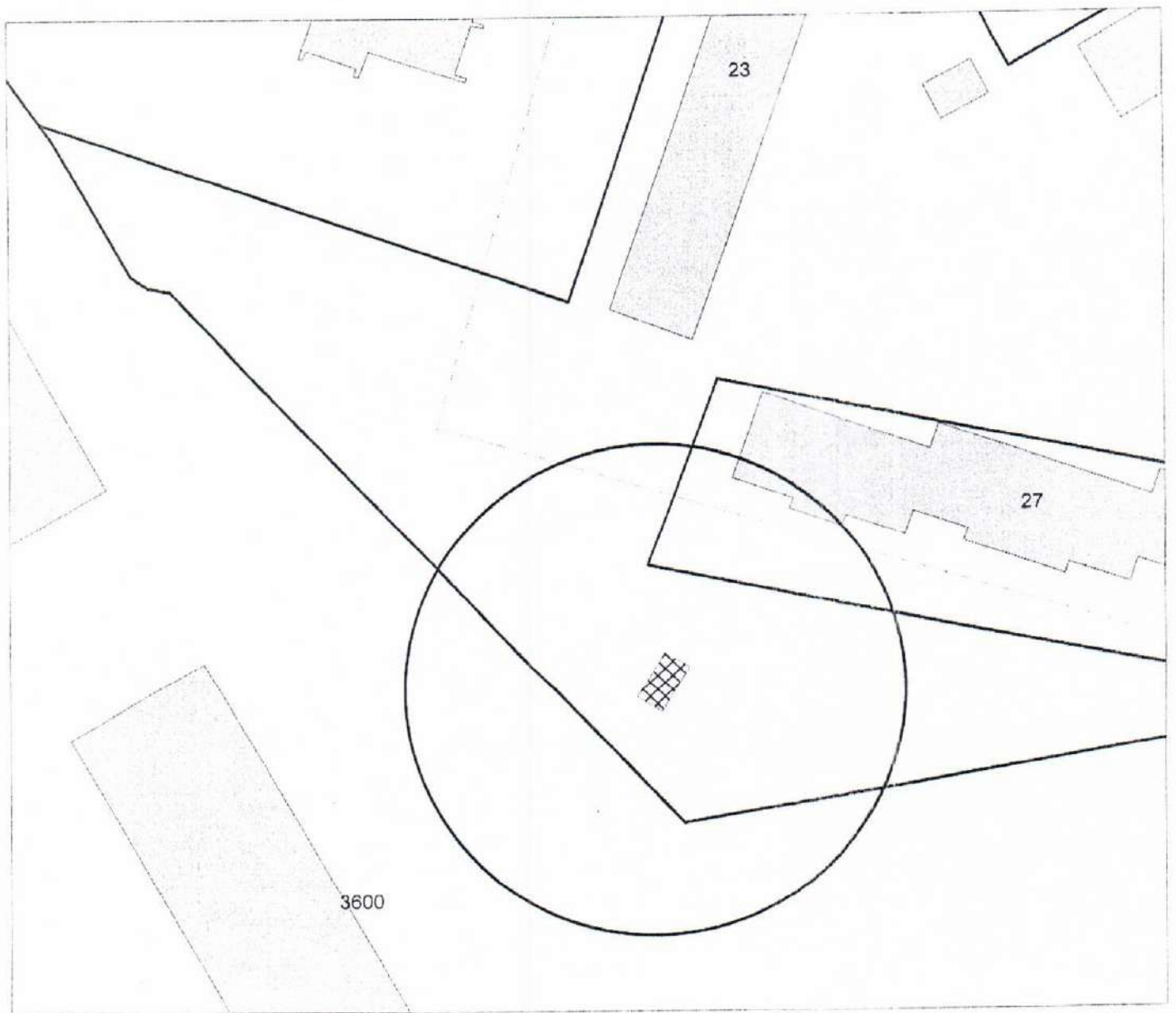
Карта-схема территории
размещения нестационарных объектов по ул. Тенистая, 27
на топографическом плане
М 1:500



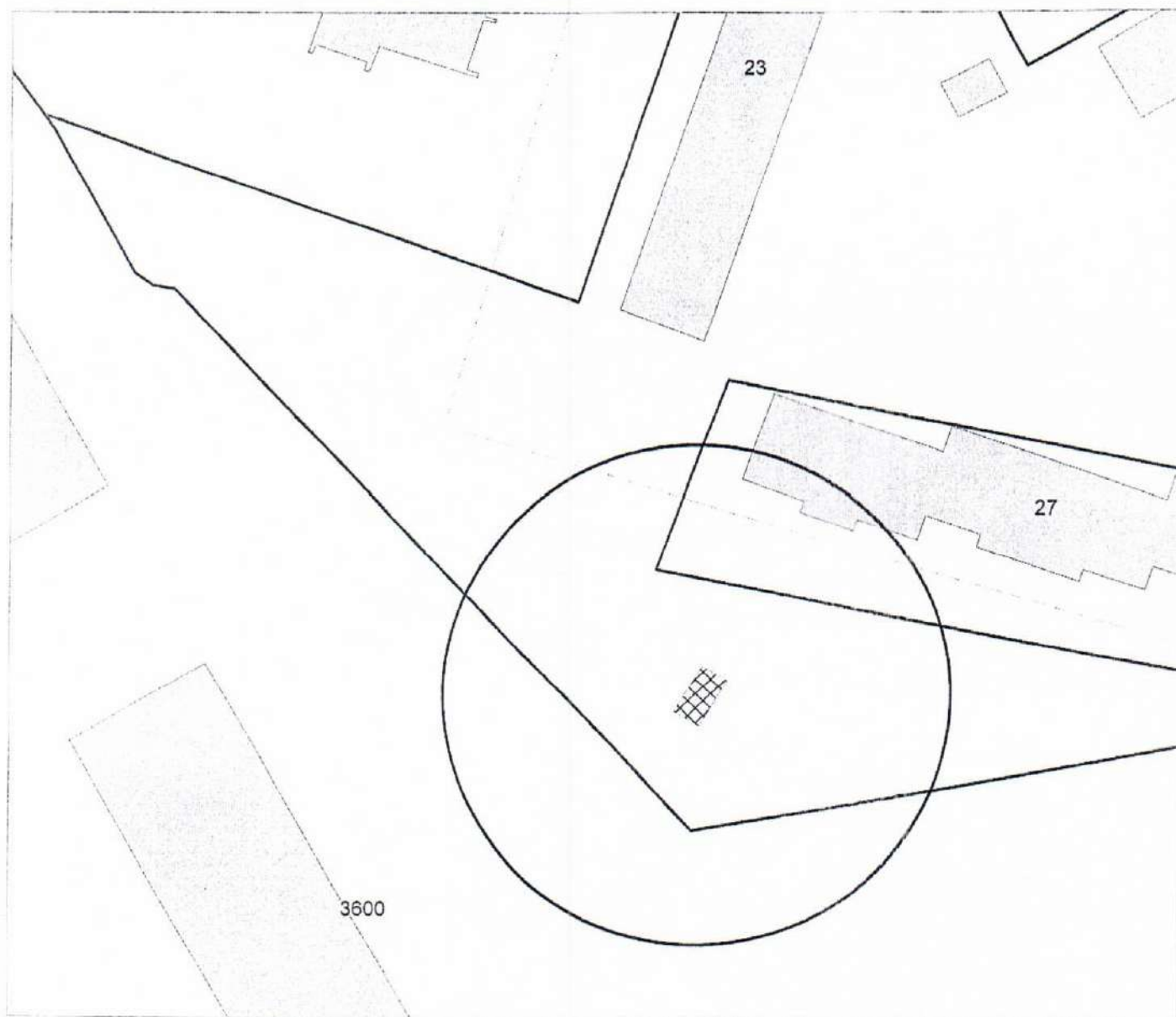
Карта-схема территории
размещения нестационарных объектов по ул. Тенистая, 27
на топографическом плане
М 1:500



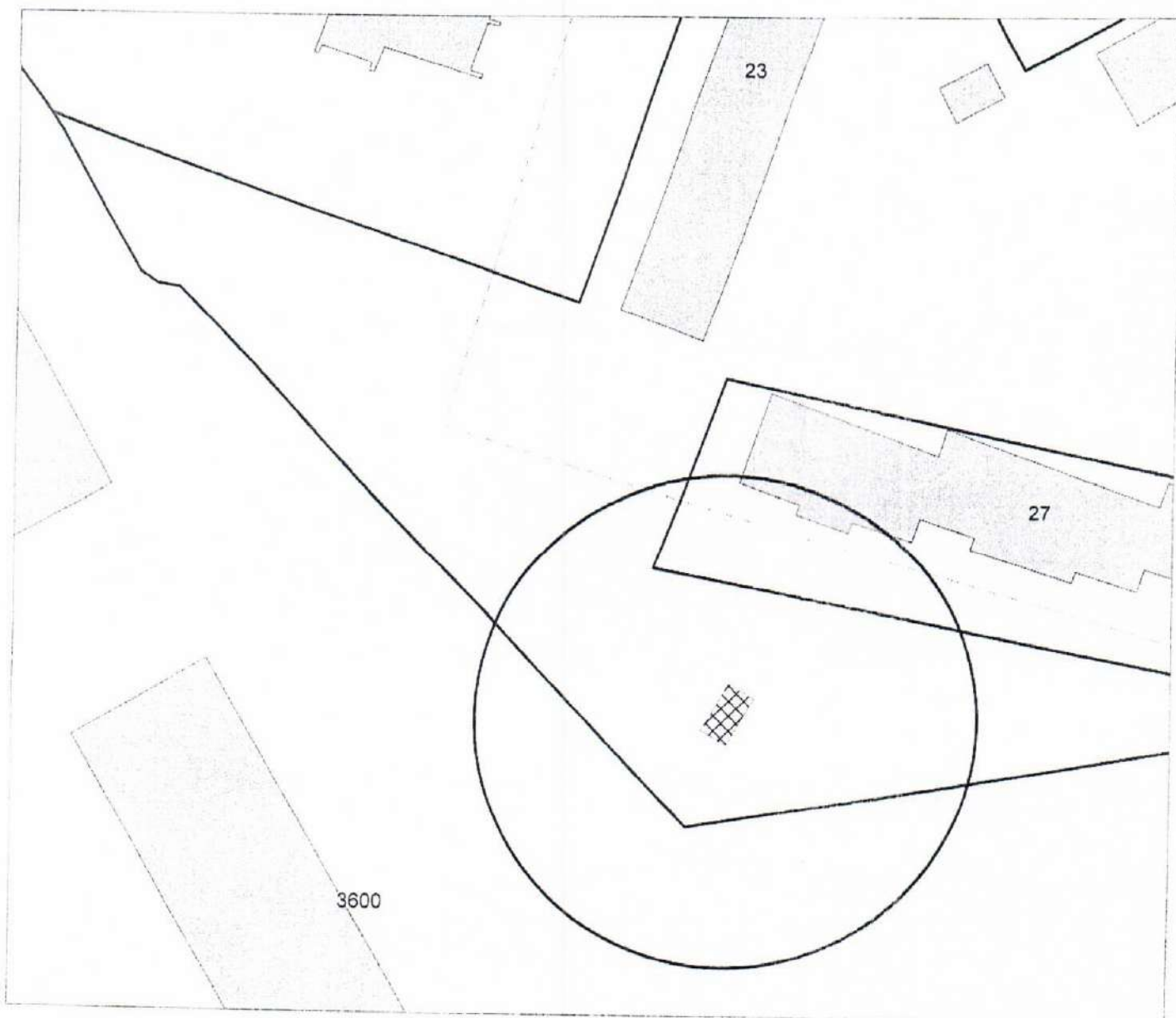
Карта-схема территории
размещения нестационарных объектов по ул. Тенистая, 27
на топографическом плане
М 1:500



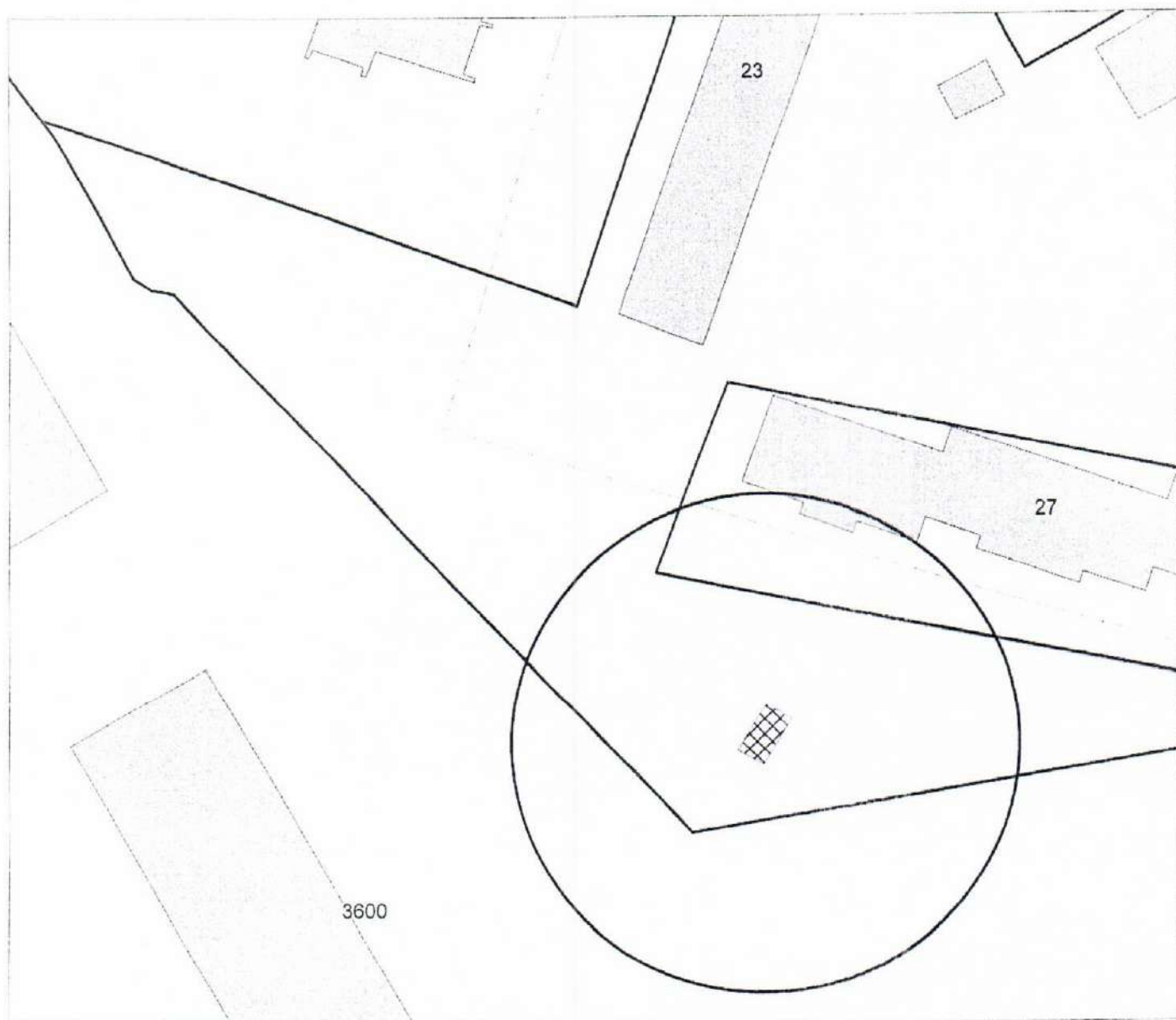
Карта-схема территории
размещения нестационарных объектов по ул. Тенистая, 27
на топографическом плане
М 1:500



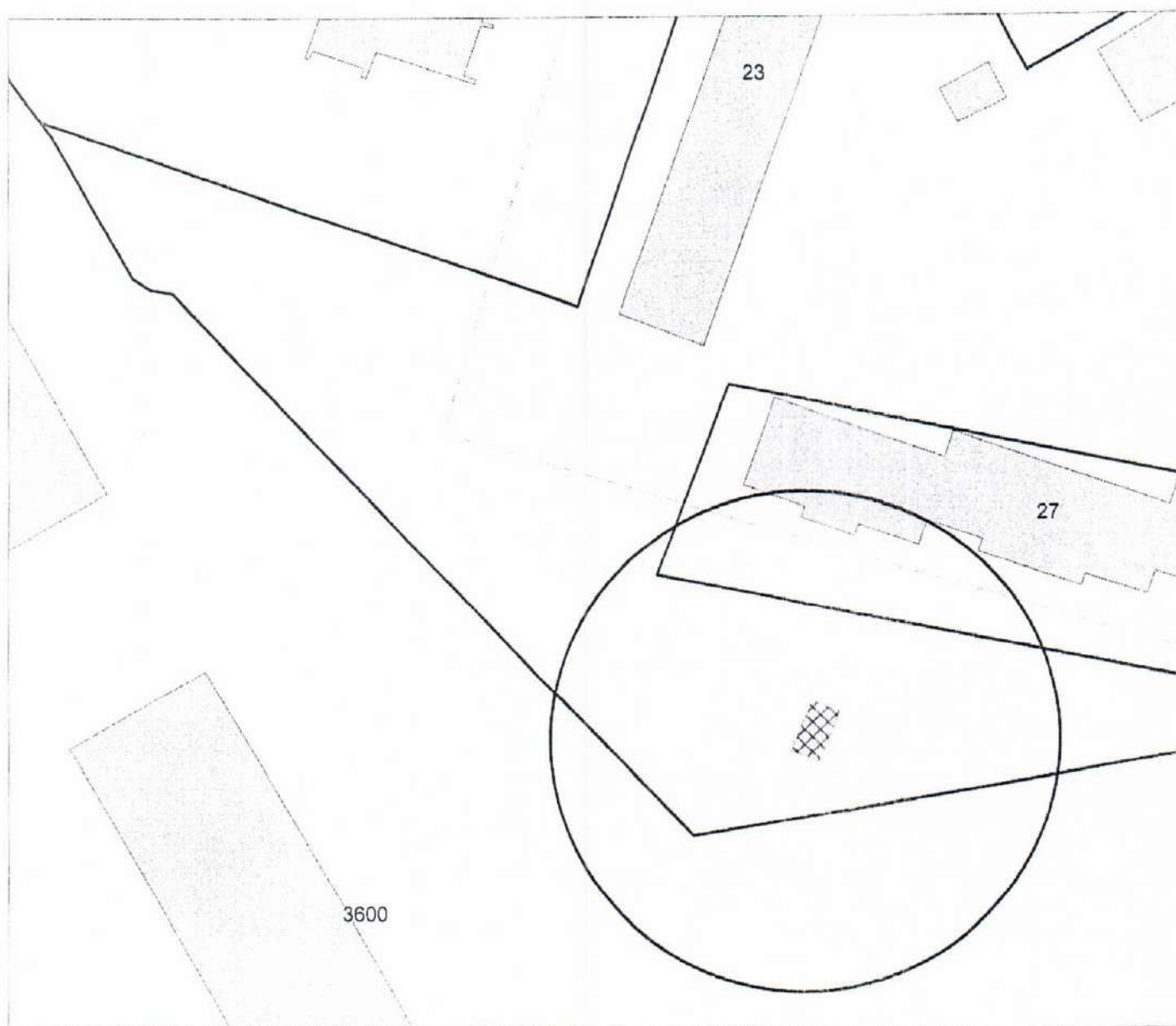
Карта-схема территории
размещения нестационарных объектов по ул. Тенистая, 27
на топографическом плане
М 1:500



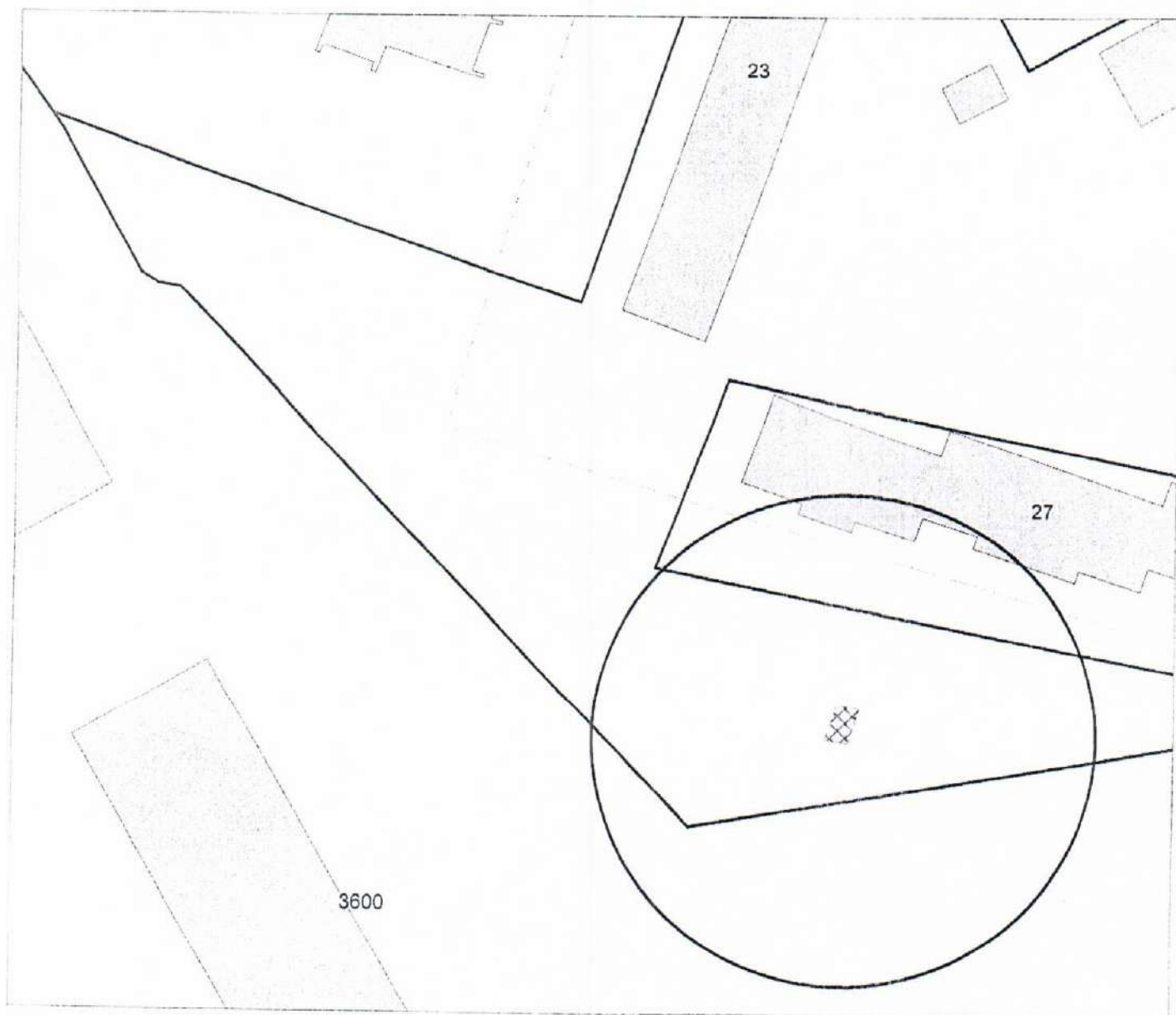
Карта-схема территории
размещения нестационарных объектов по ул. Тенистая, 27
на топографическом плане
М 1:500



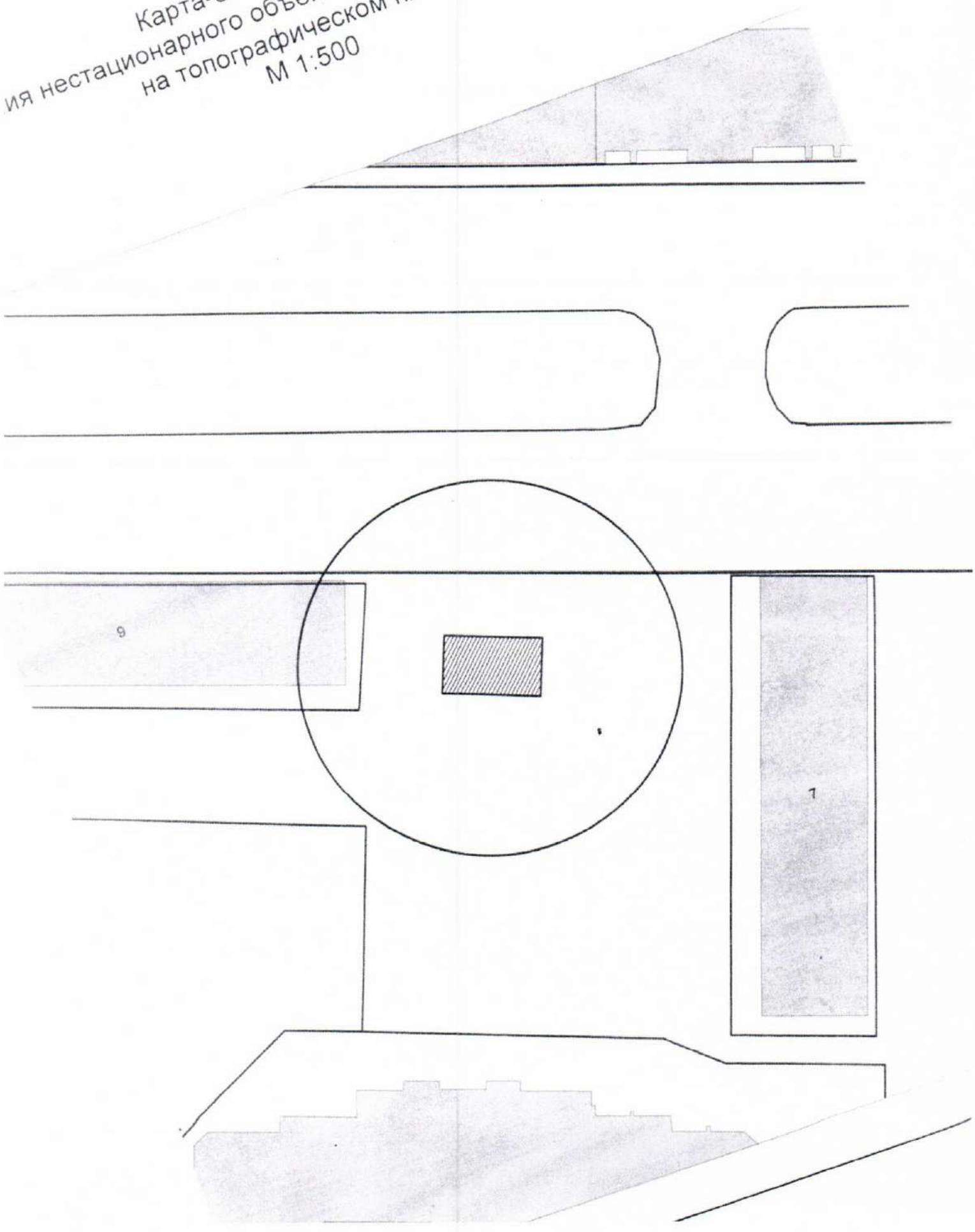
Карта-схема территории
размещения нестационарных объектов по ул. Тенистая, 27
на топографическом плане
М 1:500



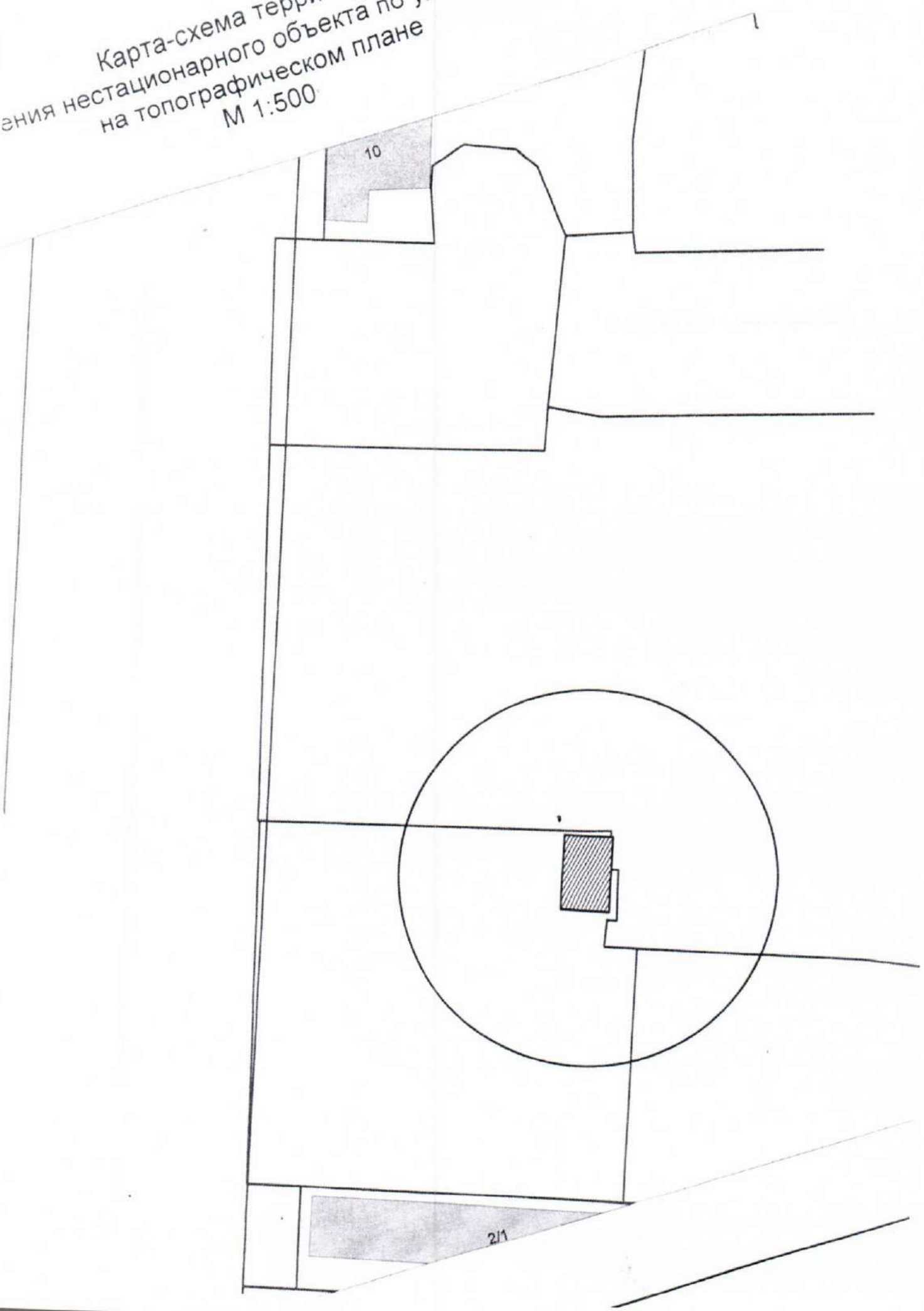
Карта-схема территории
размещения нестационарных объектов по ул. Тенистая, 27
на топографическом плане
М 1:500



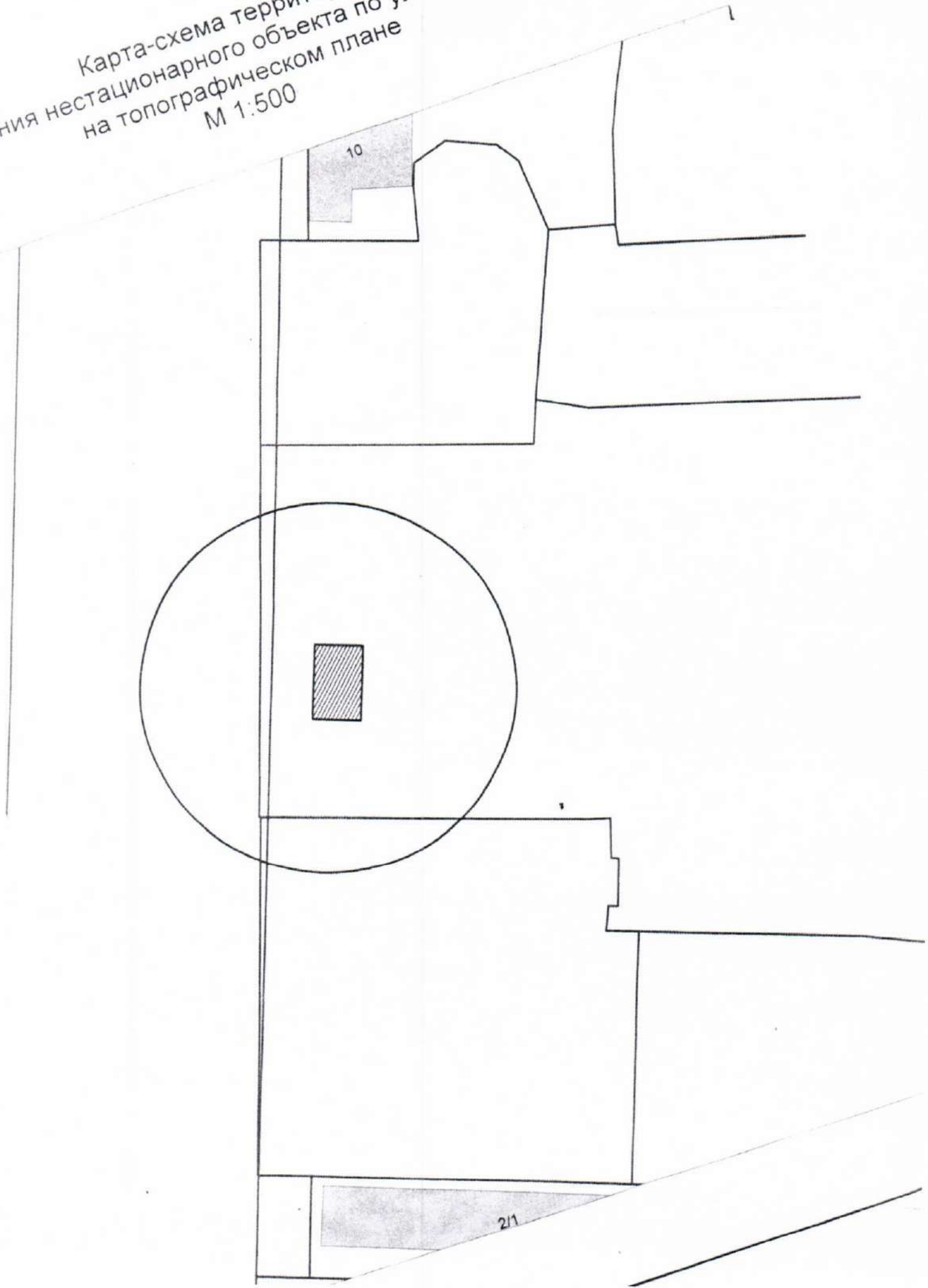
Карта-схема территории
нестационарного объекта по ул. Героев Революции, (9)
на топографическом плане
М 1:500



Карта-схема территории
здания нестационарного объекта по ул. Чапаева, 10,
на топографическом плане
М 1:500



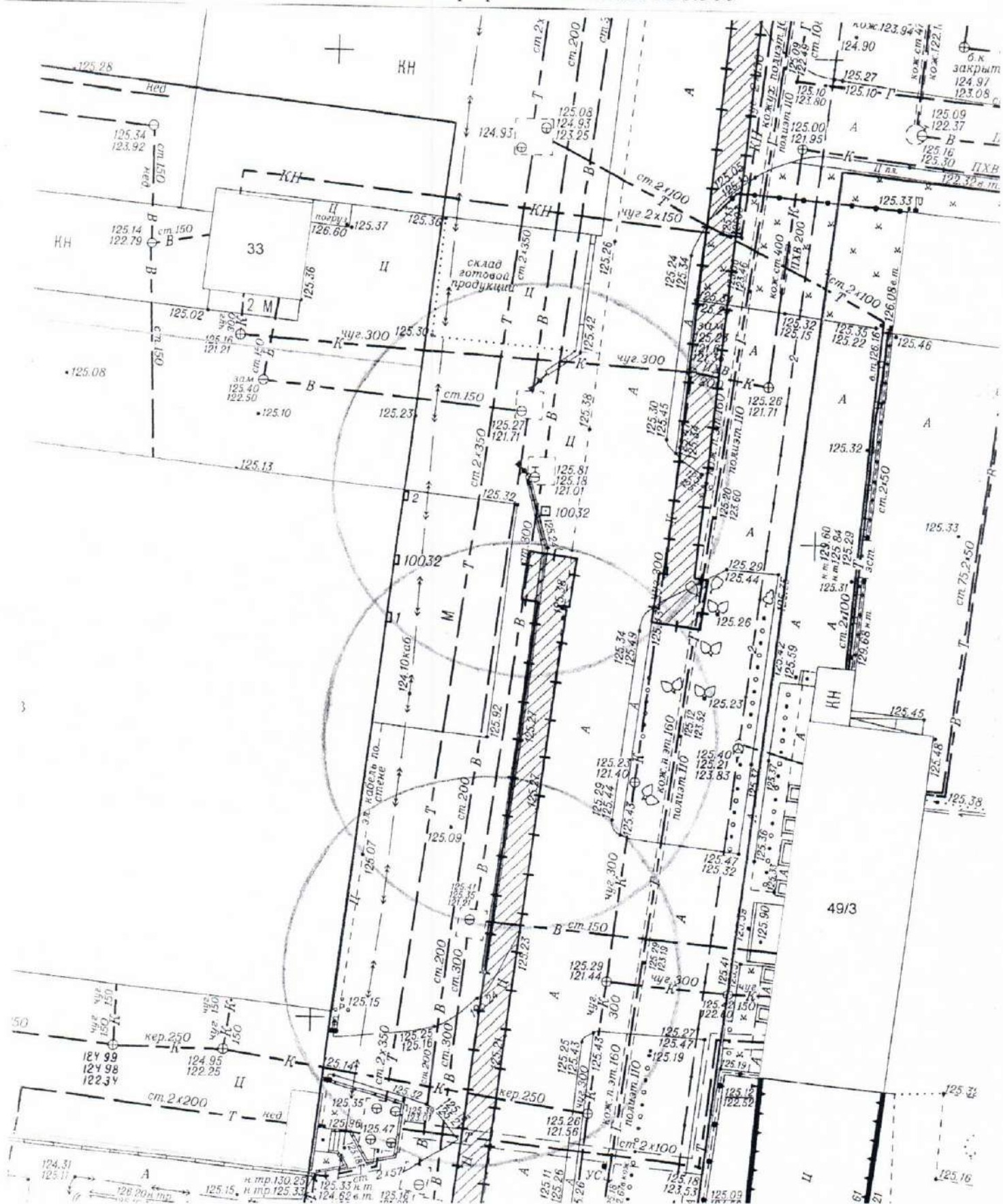
Карта-схема территории
здания нестационарного объекта по ул. Чапаева, 10,
на топографическом плане
М 1:500



Карта – схема территории №

по адресному ориентиру: ул. Северный проезд, (33)

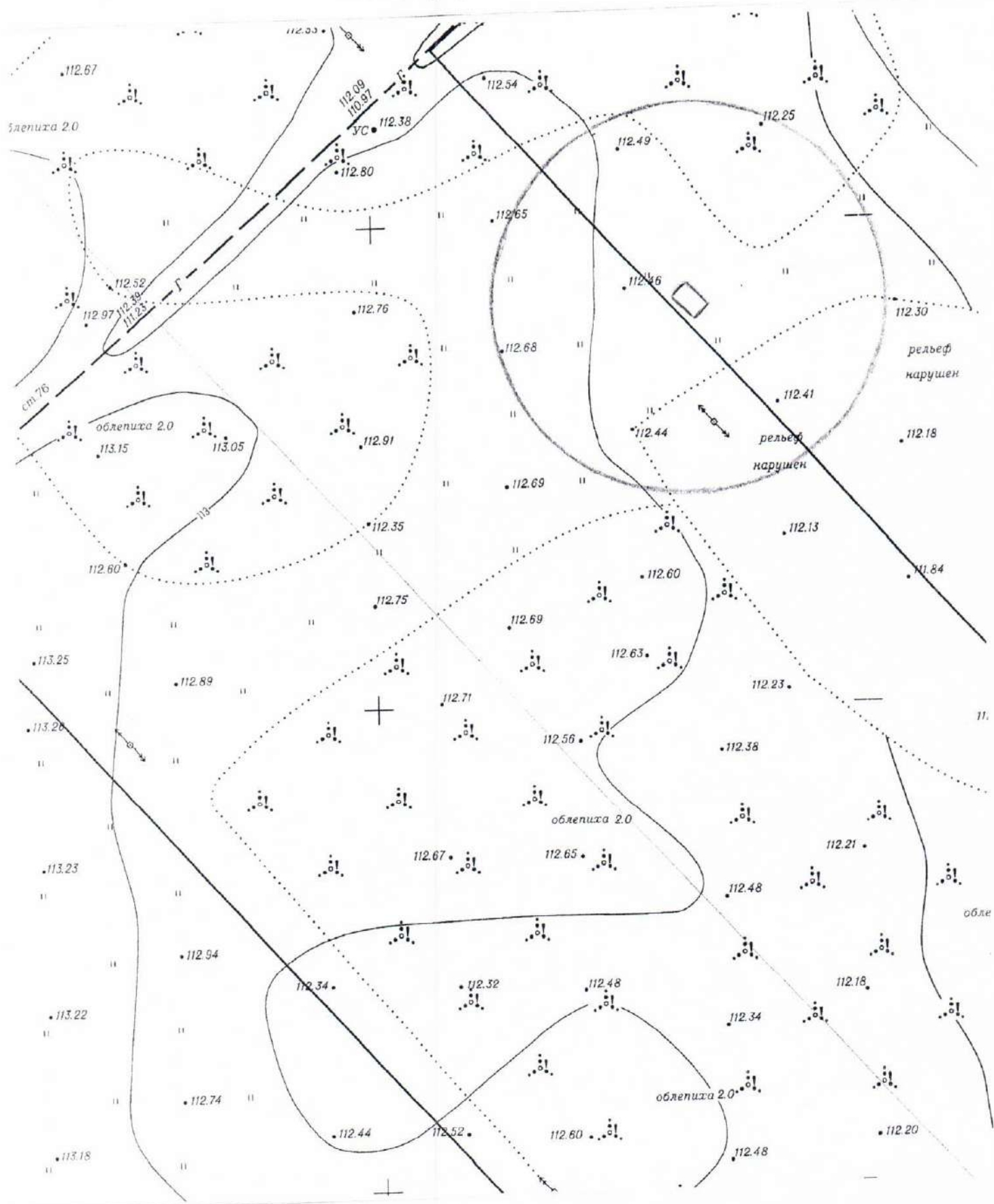
на топографическом плане М 1:500



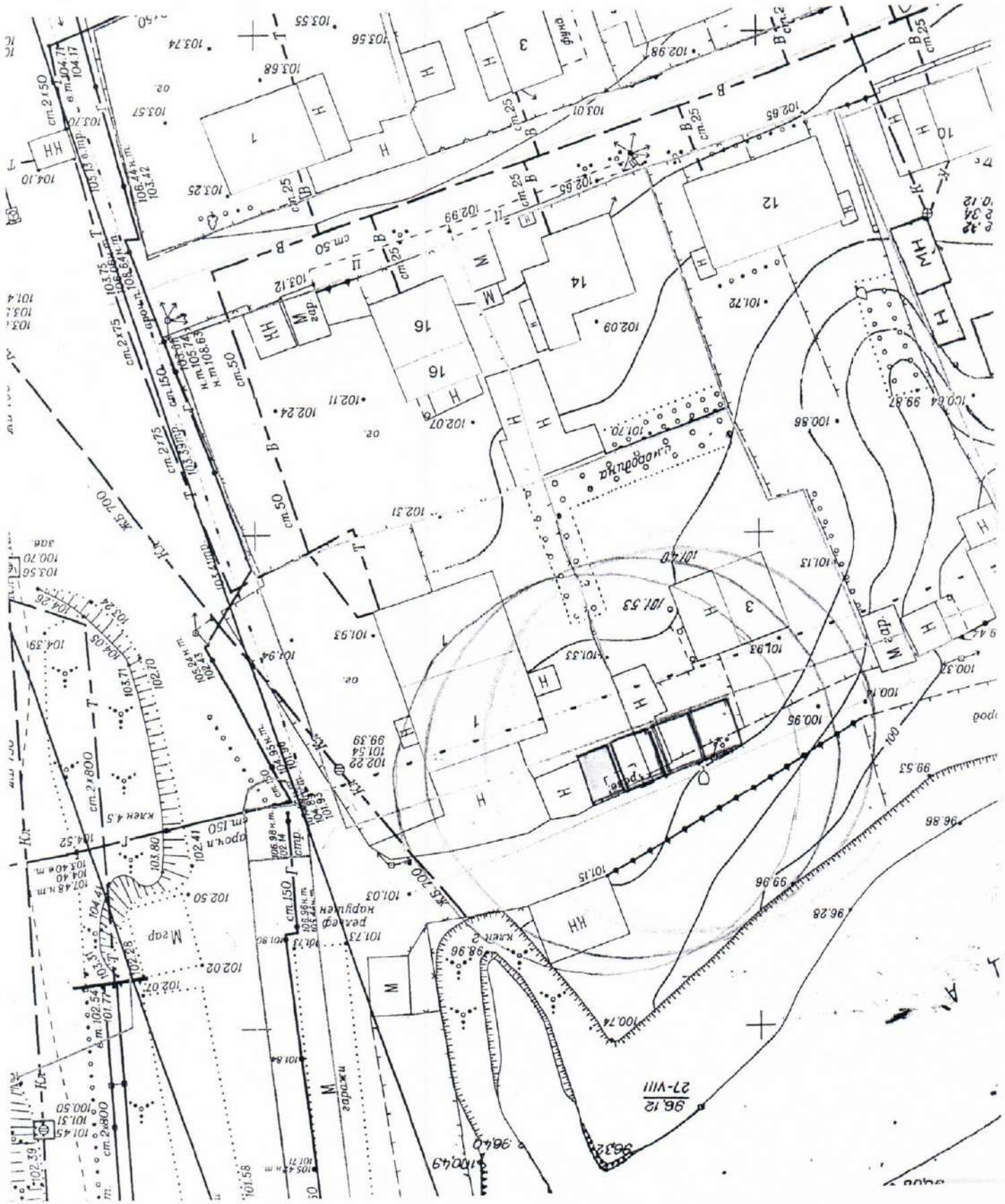
Карта – схема территории №

по адресному ориентиру: ул. Николая Сотникова, (10)


на топографическом плане М 1:500




Карта – схема территории №
по адресному ориентиру: пер. 4 черкасский, (1)
на топографическом плане М 1:500



Карта-схема территории по адресному ориентиру:
г. Новосибирск, ул. Российская, (10а)
На топографическом плане в масштабе М 1:500




Карта-схема территории по адресному ориентиру:
г. Новосибирск, ул. Сердюкова, (3)
На топографическом плане в масштабе М 1:500



Карта-схема территории по адресному ориентиру:
г. Новосибирск, ул. Часовая, (8)
На топографическом плане в масштабе М 1:500



Карта-схема территории по адресному ориентиру:
г. Новосибирск, ул. Добровольческая, (1/1)
На топографическом плане в масштабе М 1:500



Информация о последствиях самовольного размещения на указанной территории нестационарных объектов в соответствии с решением комиссии по вопросам демонтажа самовольных нестационарных объектов на территории города Новосибирска от 19.03.2025 № 98

В случае если самовольный нестационарный объект не демонтирован его собственником (владельцем) в добровольном порядке либо перемещен в пределах территории планируемого демонтажа и (или) внешний вид его, в том числе размер, изменен, администрация района:

в течение 12 дней со дня истечения срока, предусмотренного абзацами третьим, четвертым пункта 6.7 Положения, обеспечивает его демонтаж (при размещении самовольного нестационарного объекта, являющегося гаражом);

в течение 2 дней со дня истечения срока, предусмотренного абзацами третьим, четвертым пункта 6.7 Положения, информирует об этом департамент строительства и архитектуры мэрии города Новосибирска и направляет ему решение о демонтаже нестационарного объекта с прилагаемыми к нему материалами (при размещении самовольного нестационарного объекта, не являющегося гаражом).

Департамент строительства и архитектуры мэрии города Новосибирска не позднее 10 дней со дня регистрации информации, предусмотренной абзацем третьим настоящего пункта, обеспечивает демонтаж нестационарного объекта.

В случае выявления в течение года со дня опубликования карты-схемы территории в Бюллетене органов местного самоуправления города Новосибирска повторного размещения самовольного нестационарного объекта в пределах территории в радиусе 20 м от ранее демонтированного нестационарного объекта, указанной в карте-схеме территории, составляется акт о выявлении самовольного нестационарного объекта в порядке, предусмотренном пунктом 6.5 Положения. На основании такого акта о выявлении самовольного нестационарного объекта осуществляется повторный демонтаж самовольного нестационарного объекта в соответствии с пунктами 6.9 - 6.18 Положения без совершения действий, предусмотренных пунктами 6.6 - 6.8 Положения.