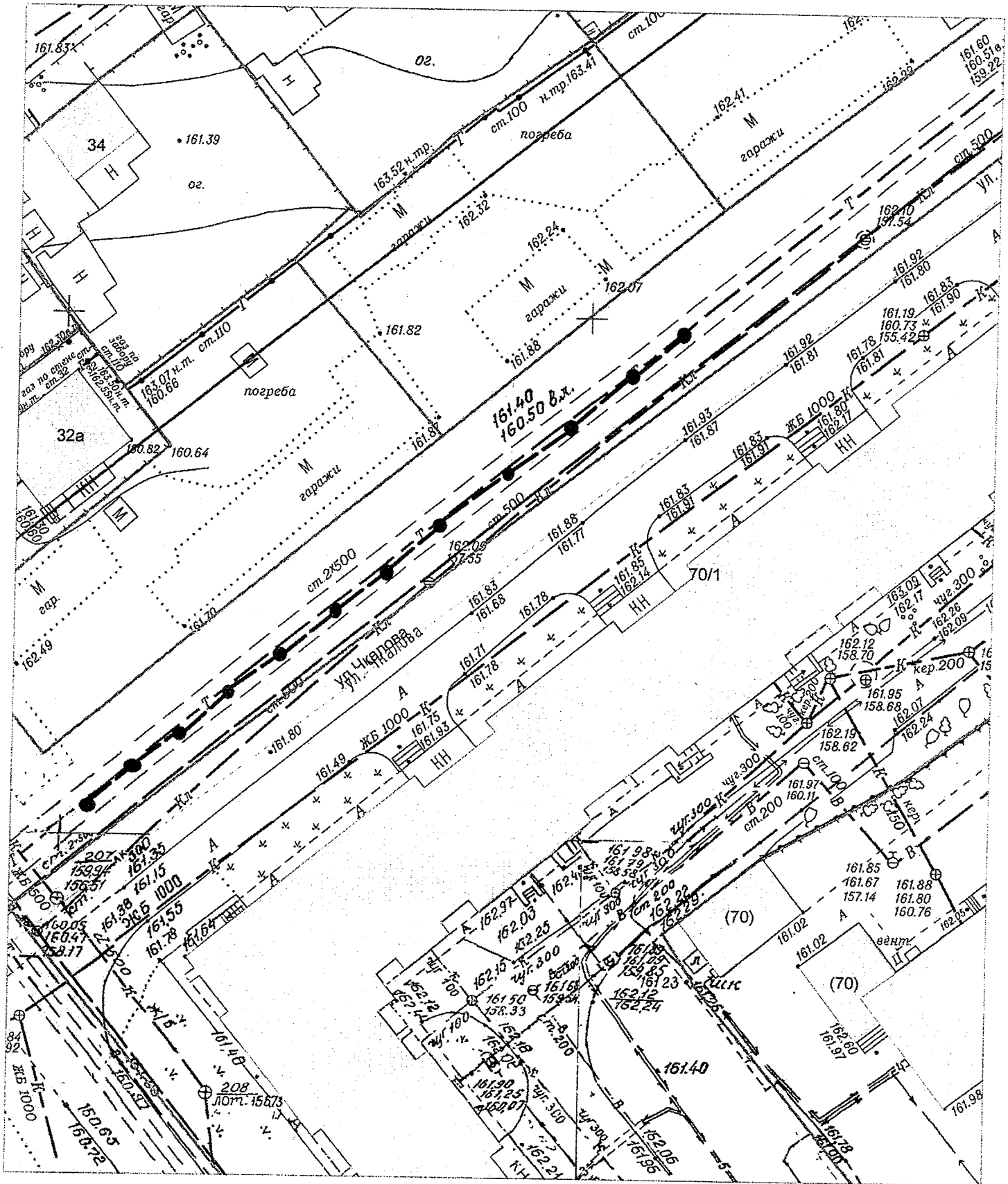
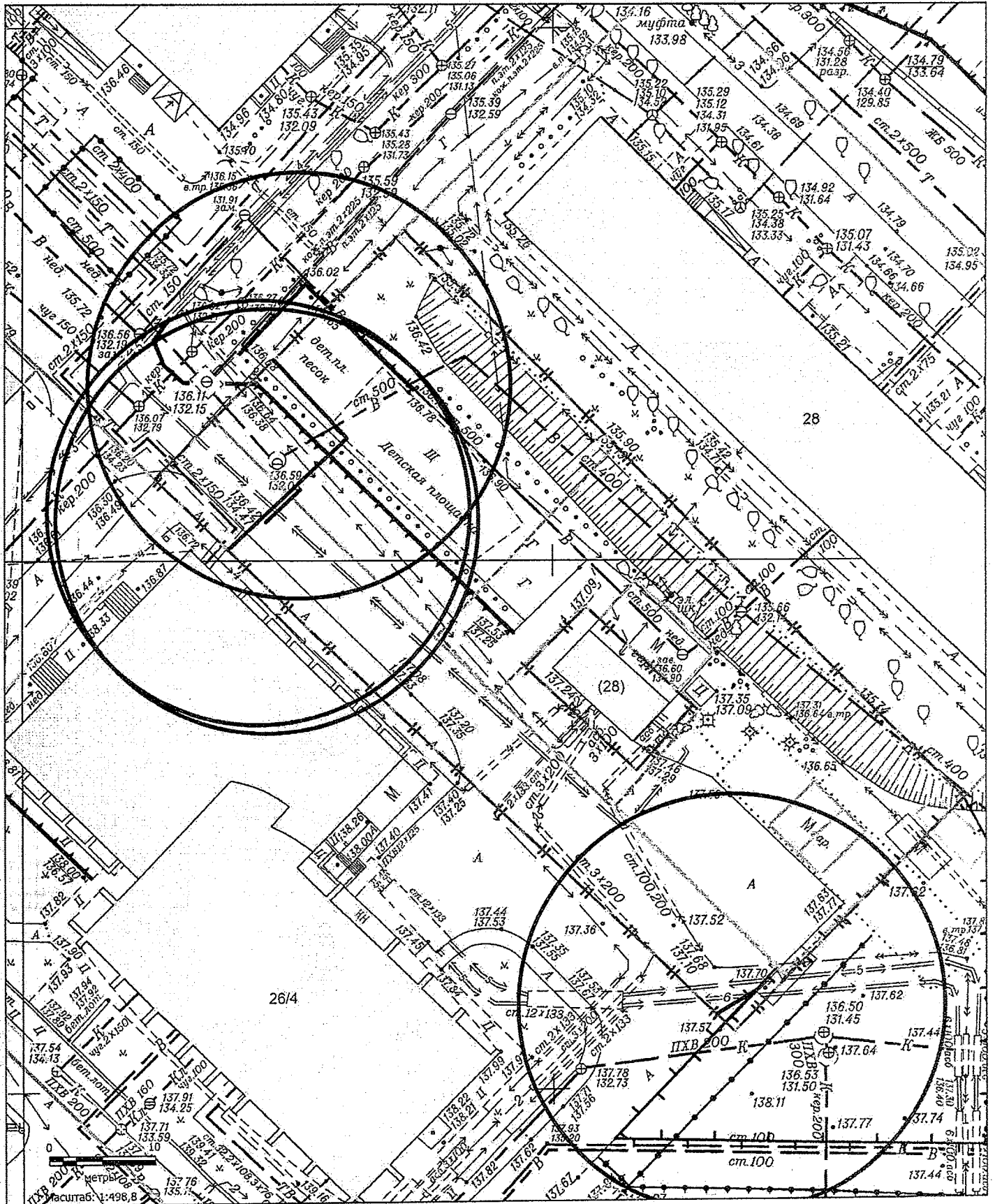


КАРТА-СХЕМА ТЕРРИТОРИИ  
 по адресному ориентиру: г. Новосибирск, ул. Чкалова, (70/1)  
 на топографическом плане  
 М 1:500



—●—●— - тросовое преграждающее устройство

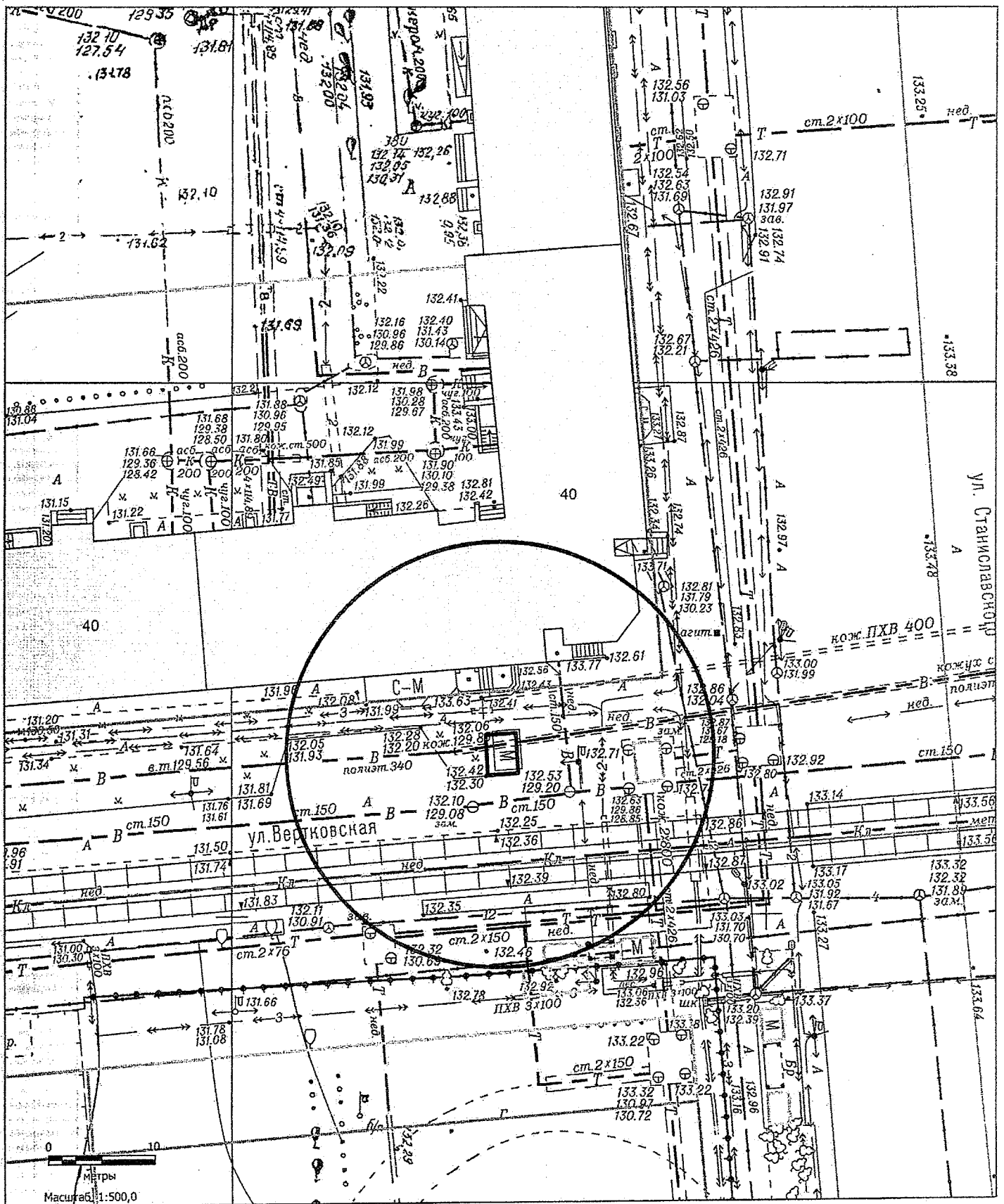
Карта-схема территории к акту о выявлении  
самовольного нестационарного объекта от 02.10.2024  
по адресному ориентиру: пр. Карла Маркса, (26/4)



Масштаб 1:500

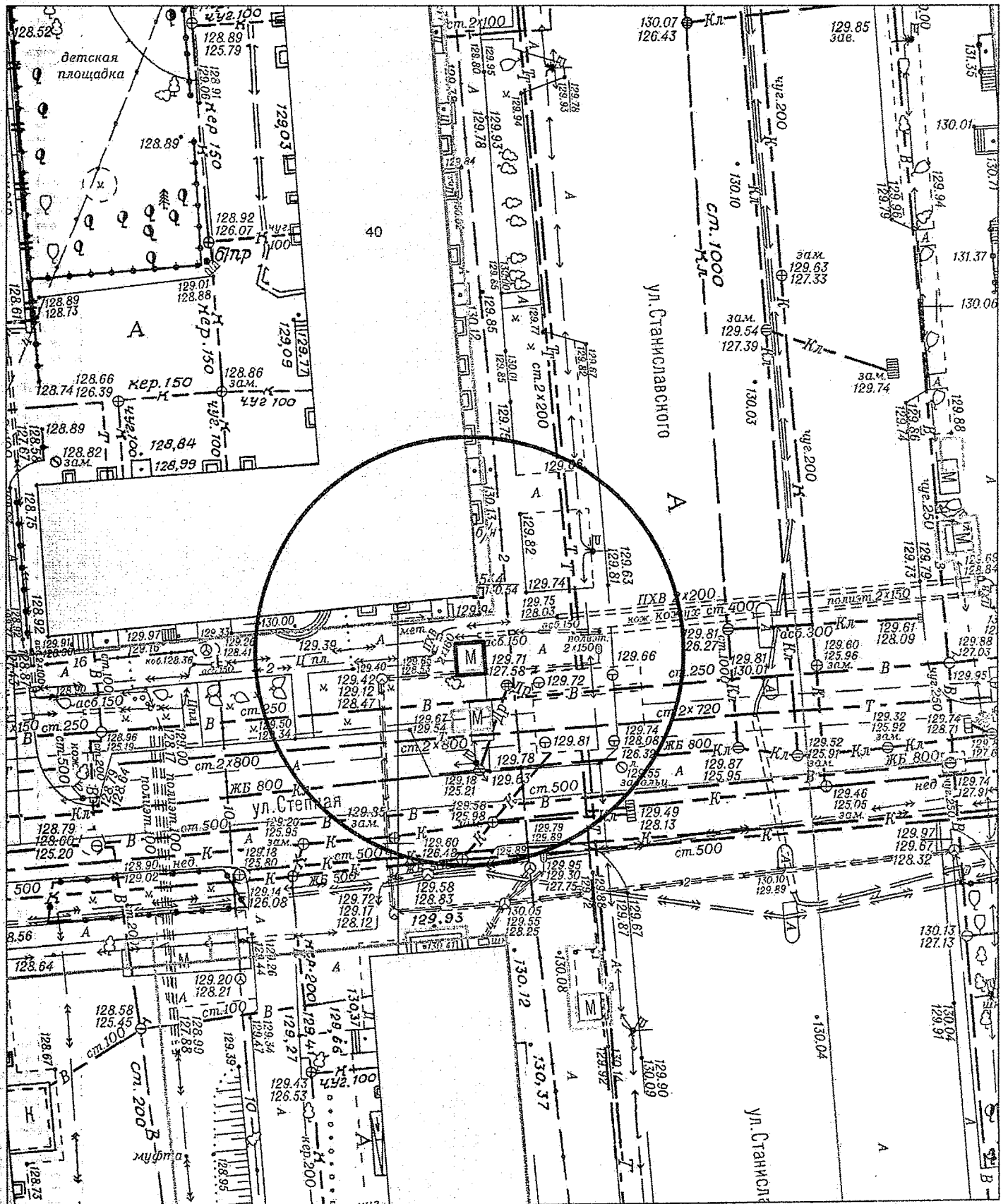


Карта-схема территории к акту о выявлении  
самовольного нестационарного объекта от 04.10.2024  
по адресному ориентиру: ул. Станиславского, (28)



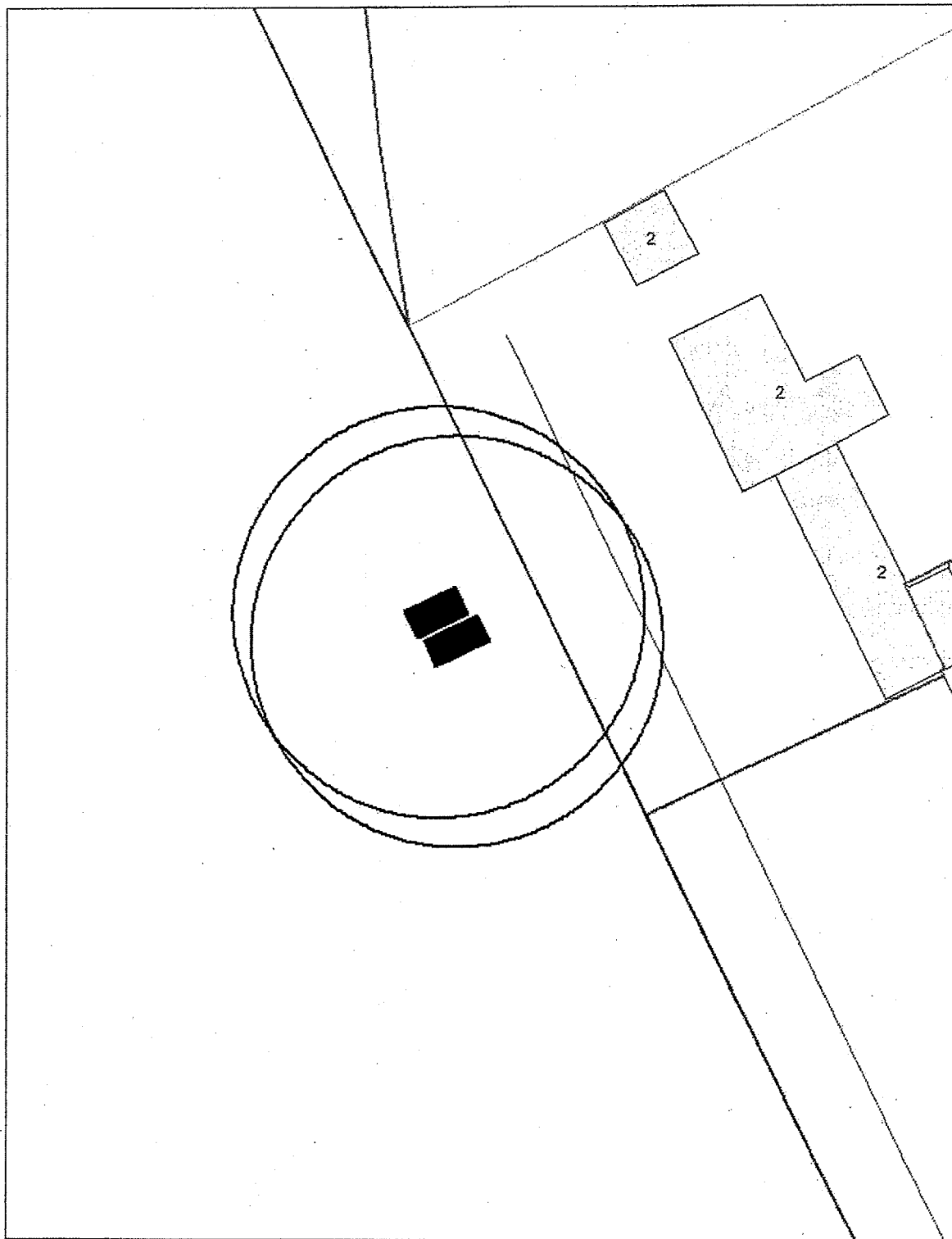
Масштаб 1:500

Карта-схема территории к акту о выявлении  
самовольного нестационарного объекта от 04.10.2024  
по адресу ориентир: ул. Станиславского, (20)

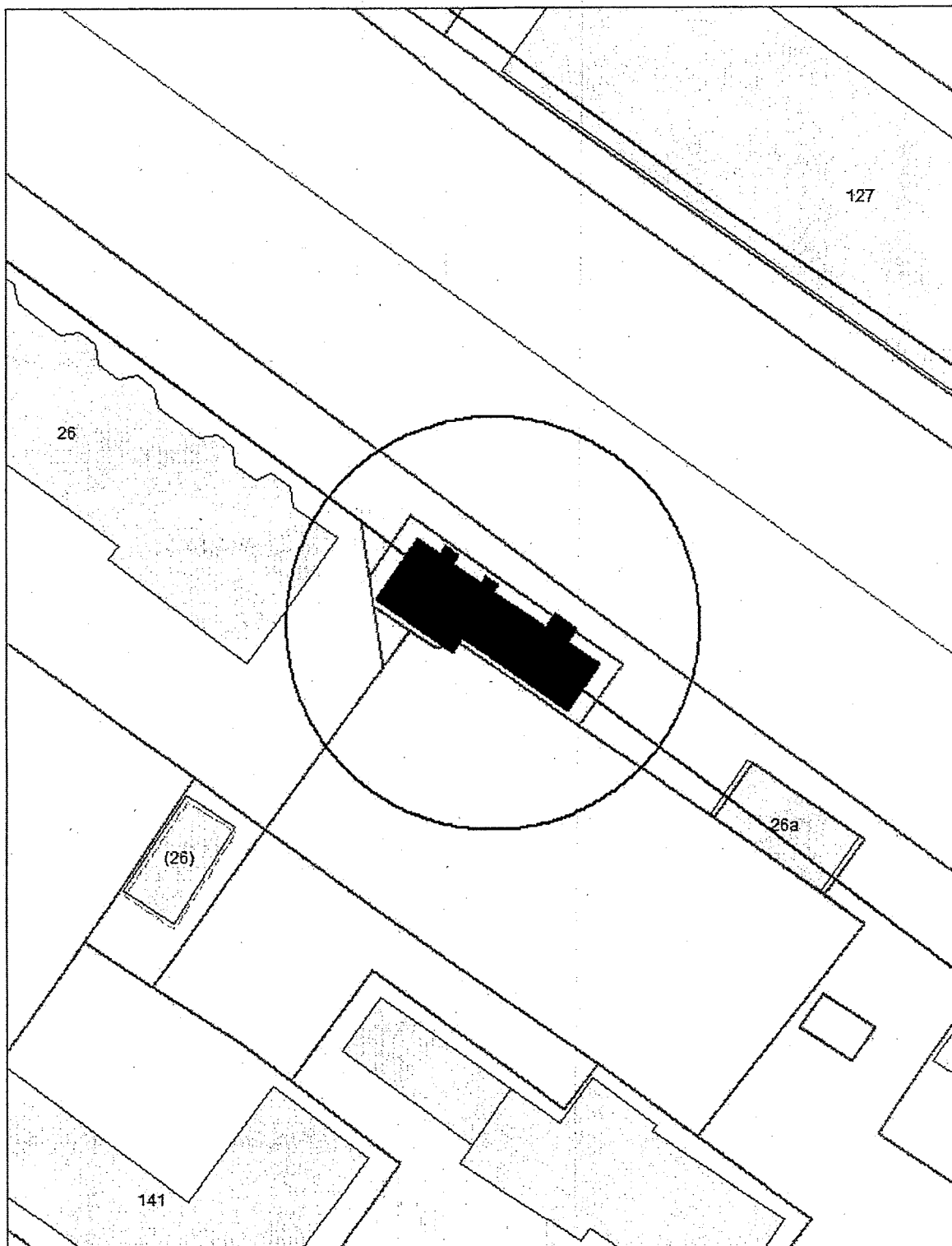


Масштаб 1:500

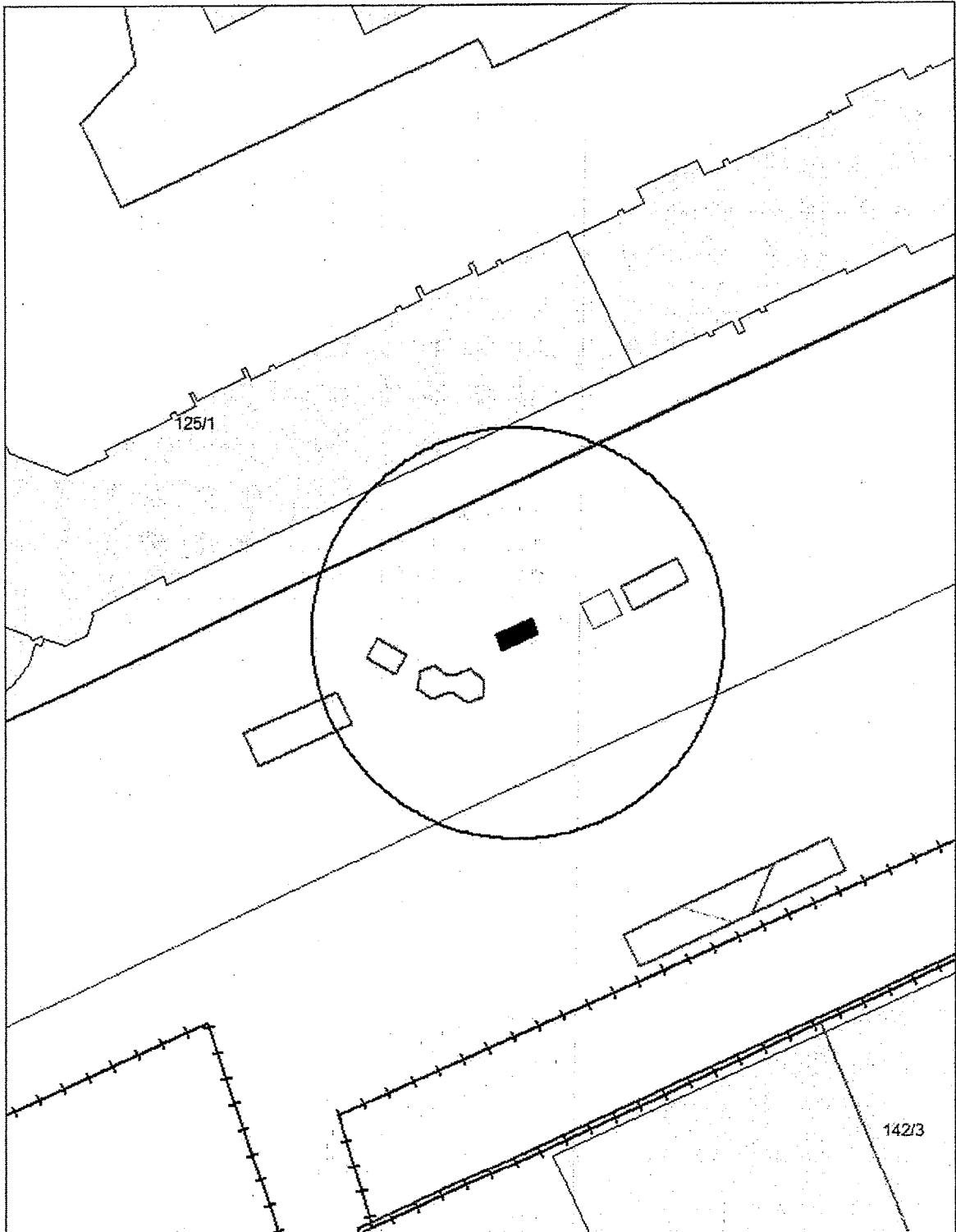
Карта-схема территории  
по адресному ориентиру улица Кленовая, (2 к. 2)  
на топографическом плане М 1:500



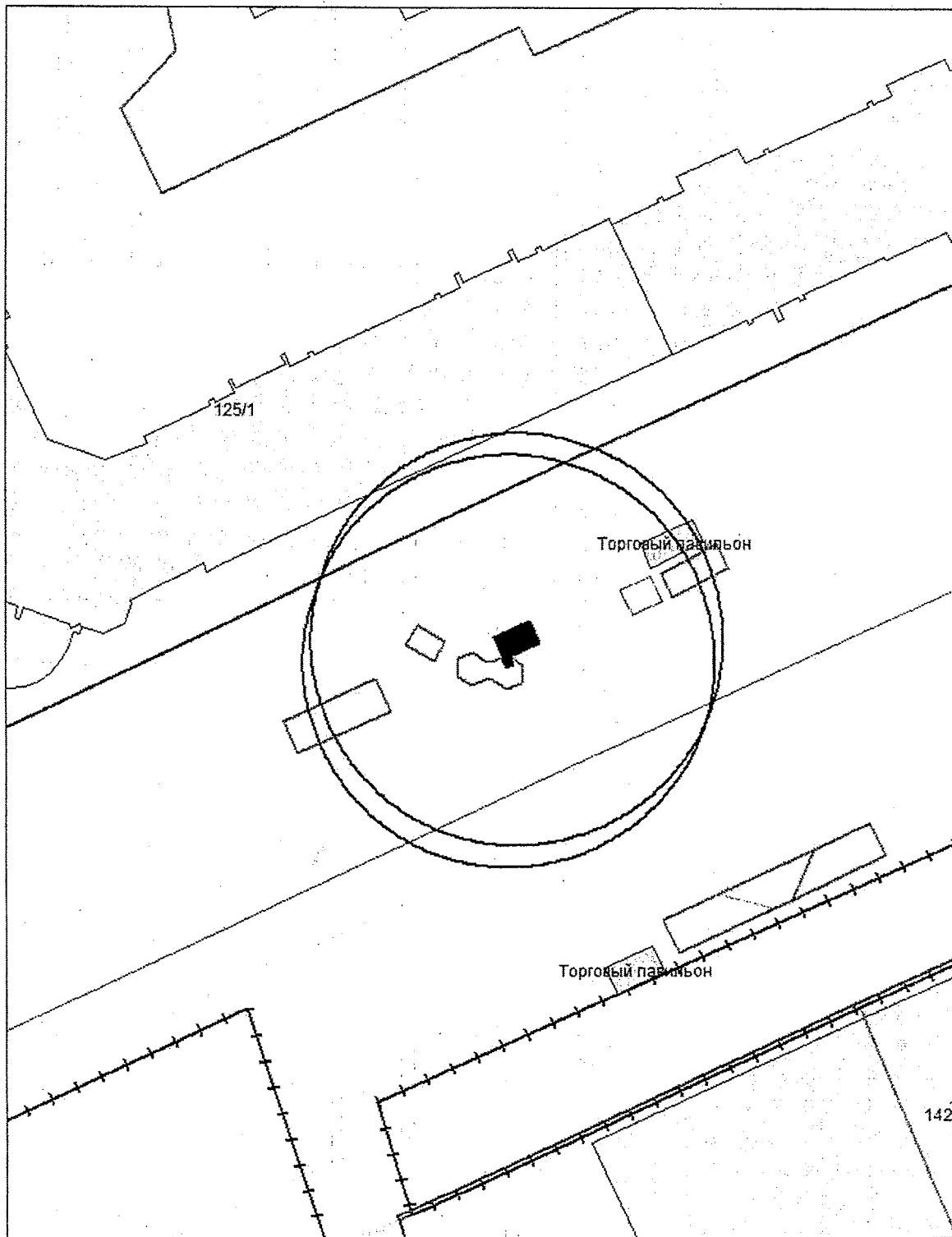
Карта-схема территории  
по адресному ориентиру улица Большевистская, (26)  
на топографическом плане М 1:500



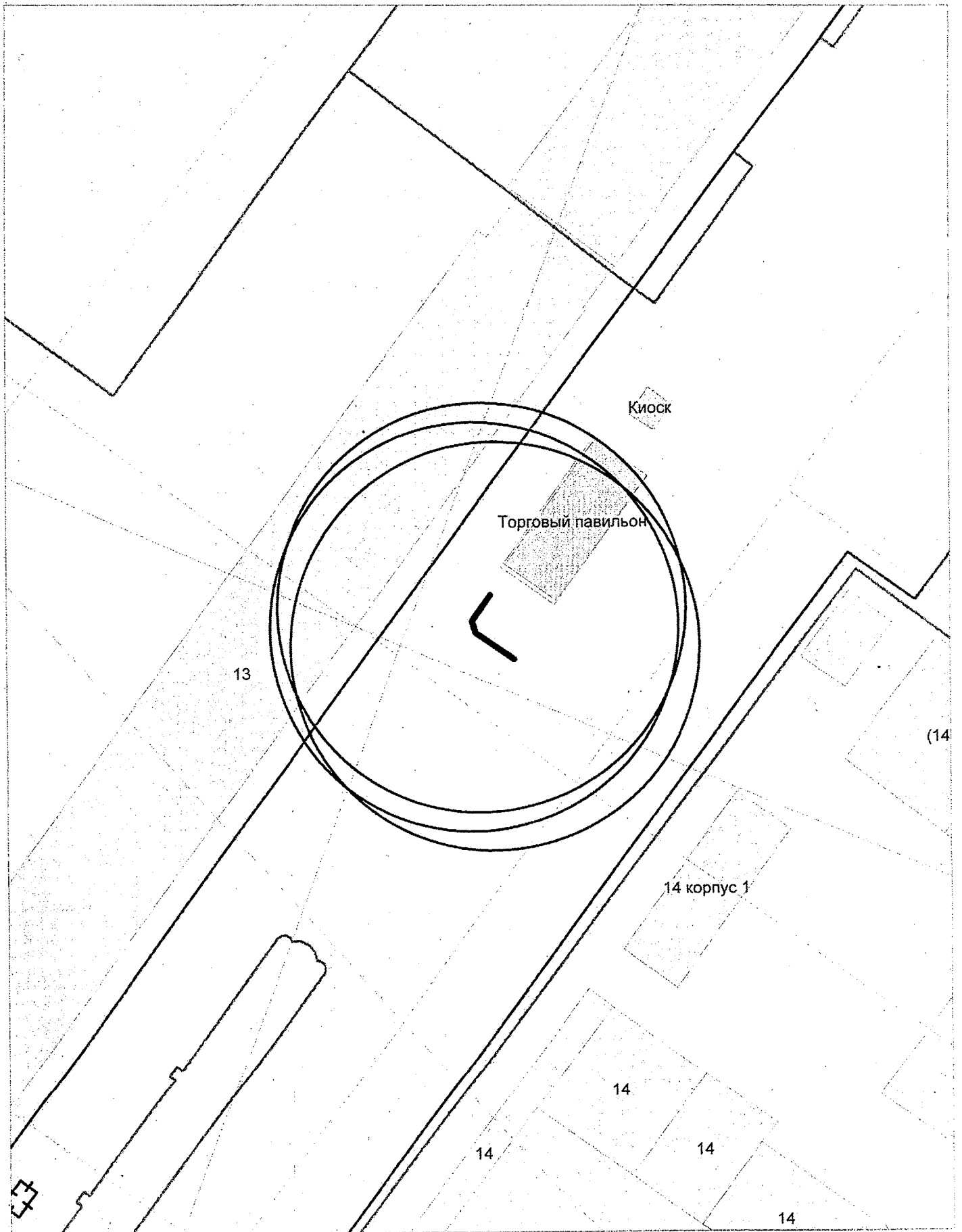
Карта-схема территории  
по адресному ориентиру улица Выборная, (125/1)  
на топографическом плане М 1:500



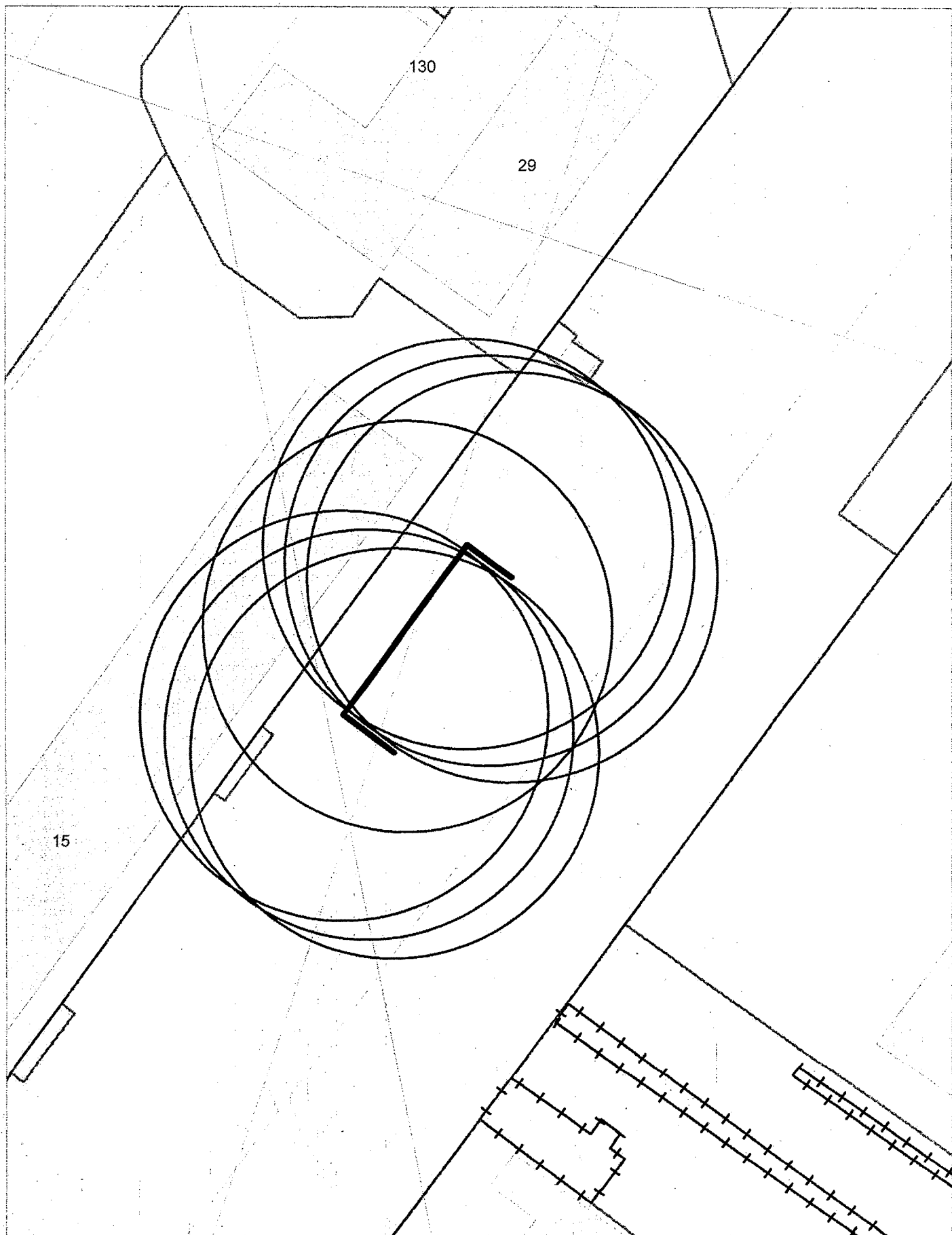
Карта-схема территории  
по адресному ориентиру улица Выборная, (125/1)  
на топографическом плане М 1:500



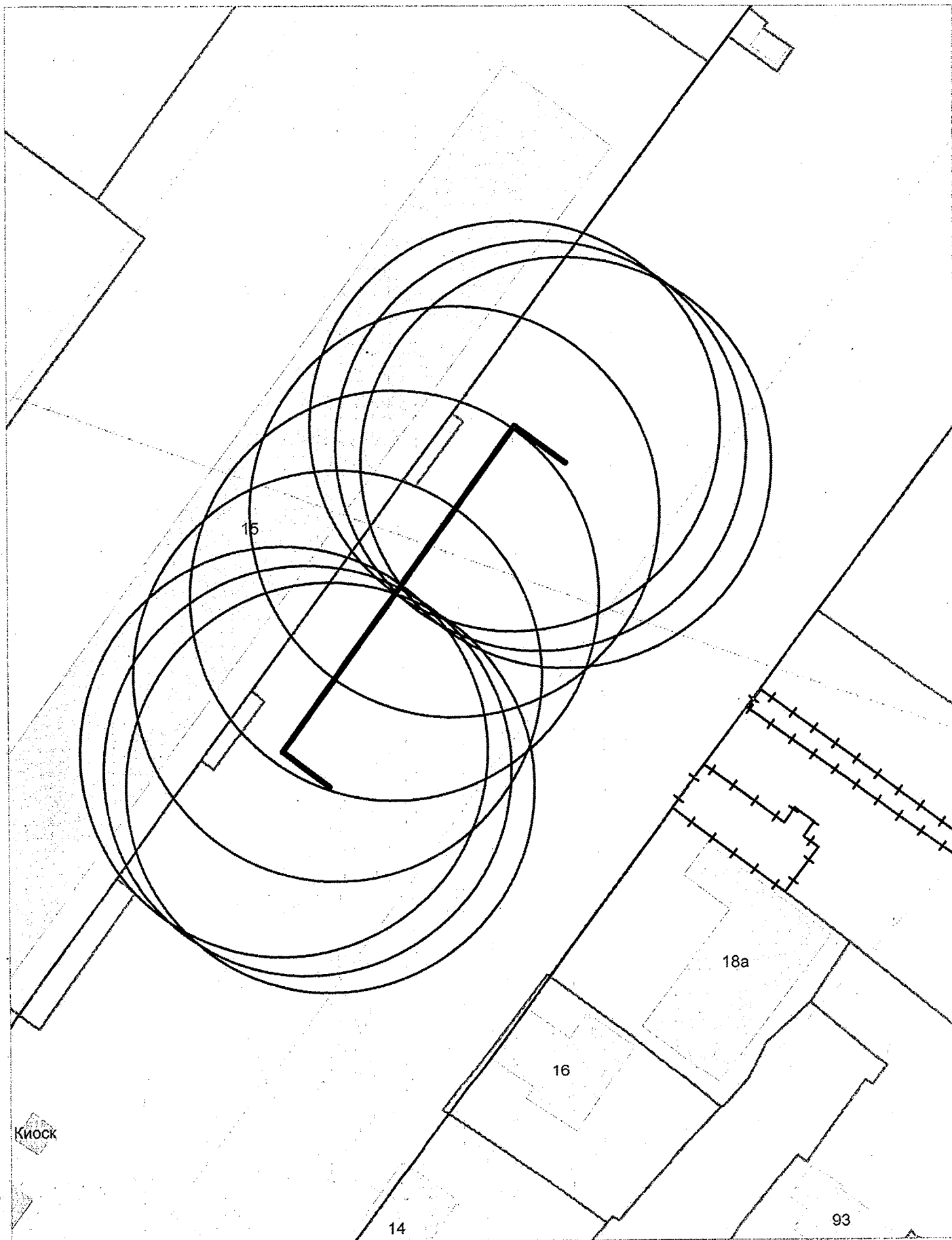
Карта-схема территории  
по адресному ориентиру улица Никитина, (13)  
на топографическом плане М 1:500



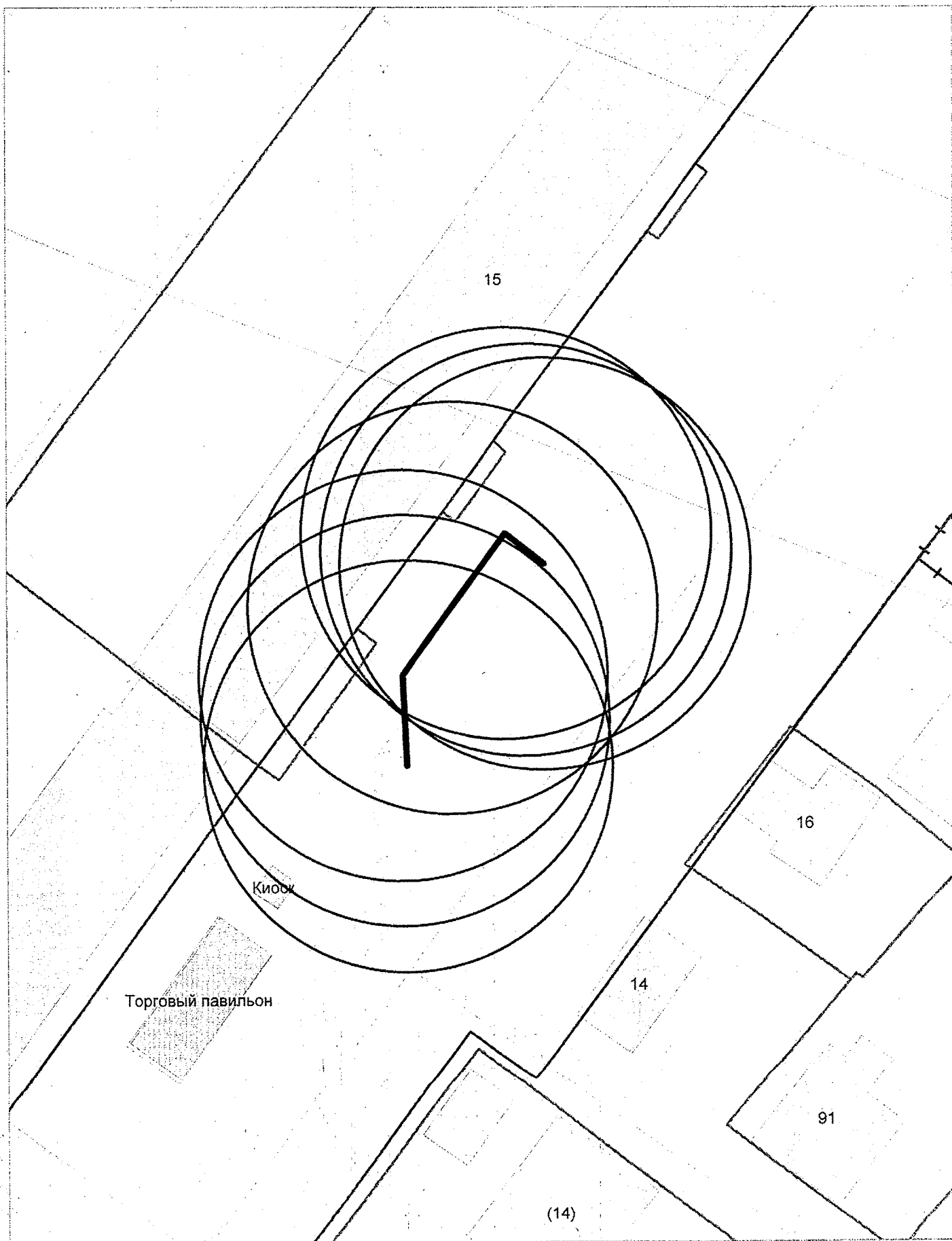
Карта-схема территории  
по адресному ориентиру улица Никитина, (15)  
на топографическом плане М 1:500



Карта-схема территории  
по адресному ориентиру улица Никитина, (15)  
на топографическом плане М 1:500



Карта-схема территории  
по адресному ориентиру улица Никитина, (15)  
на топографическом плане М 1:500



Карта - схема территории  
по адресному ориентиру ул. Кирова, (108)  
на топографическом плане М 1:500

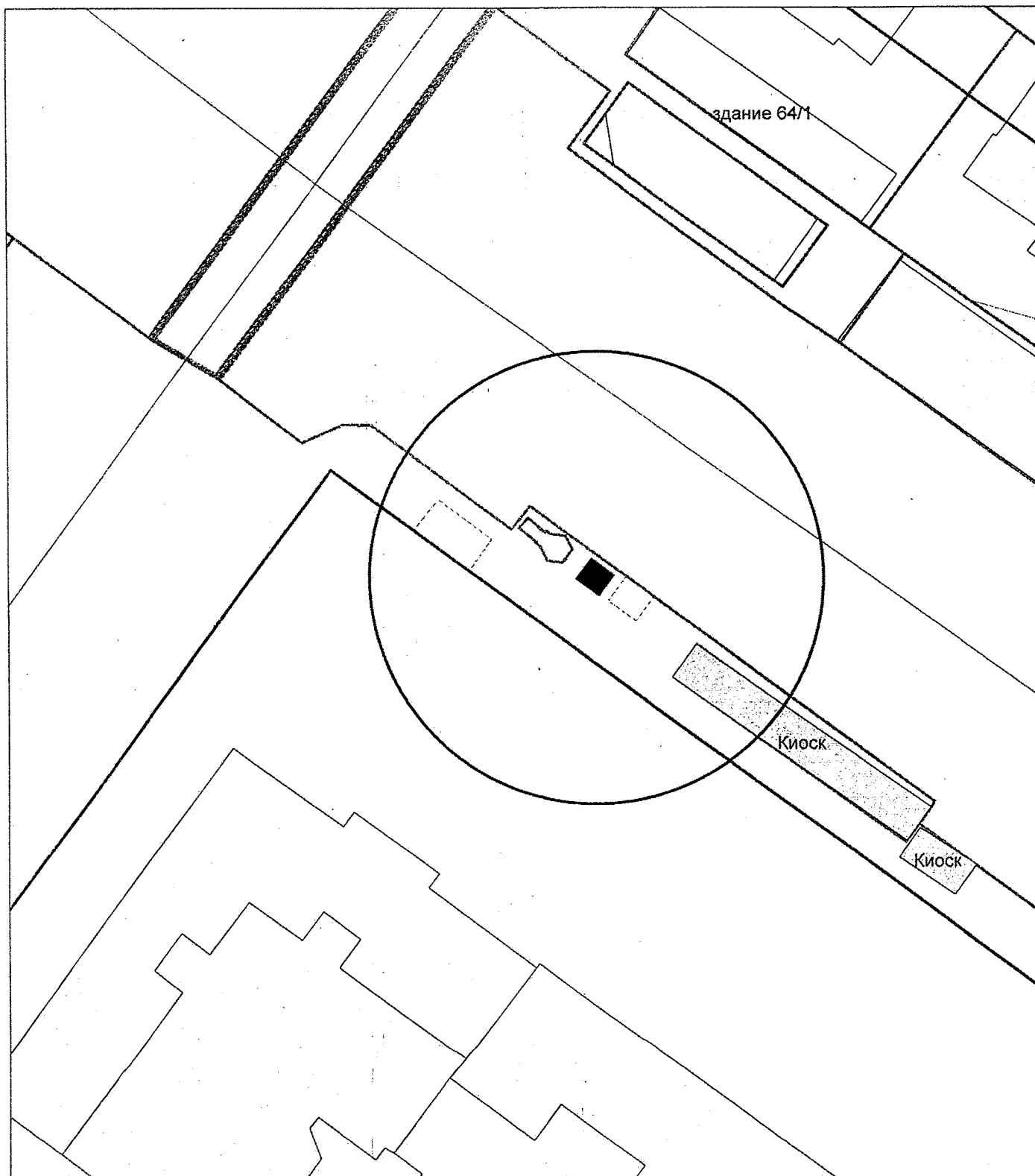


Схема размещения нестационарного объекта

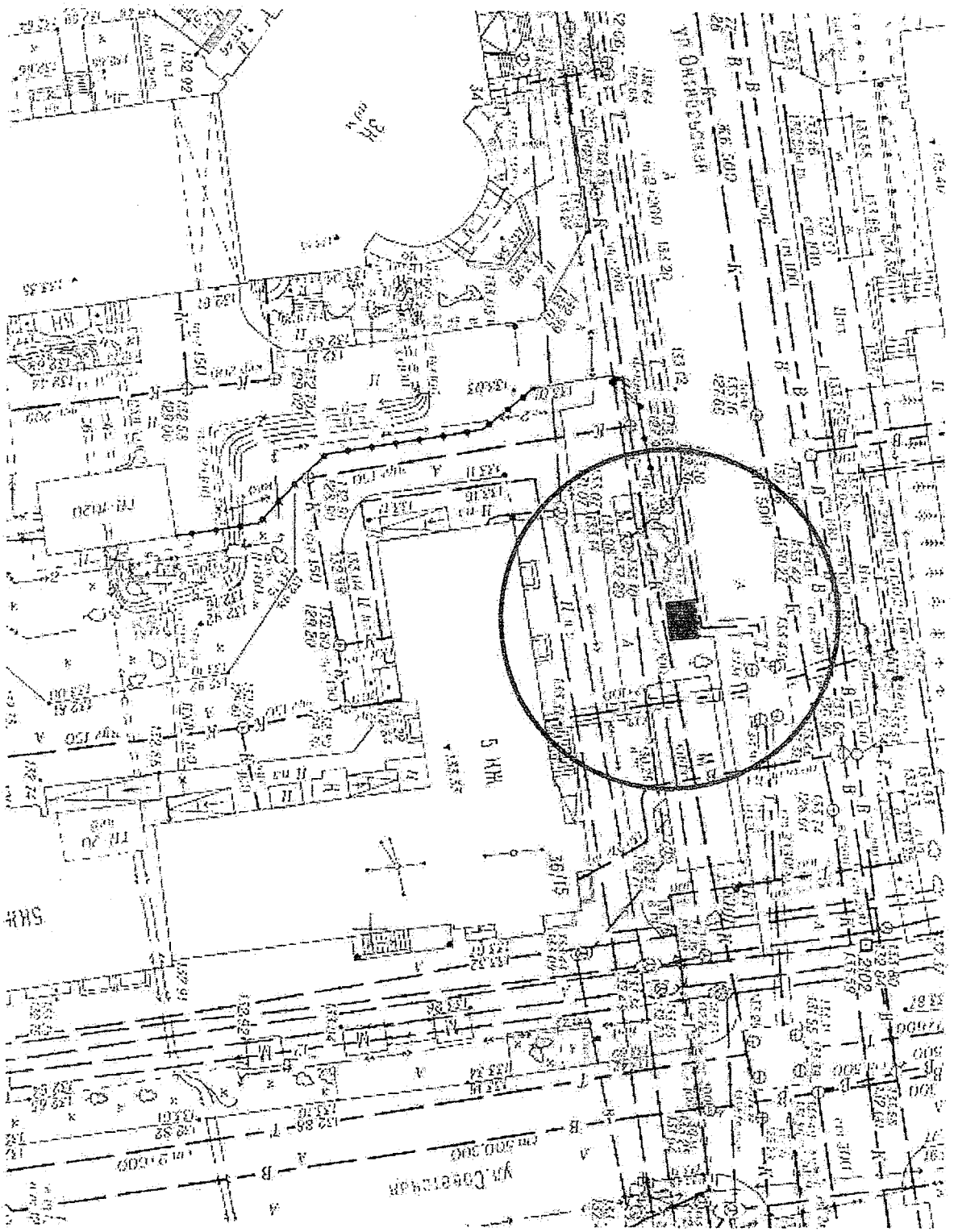


Схема размещения нестационарного объекта

