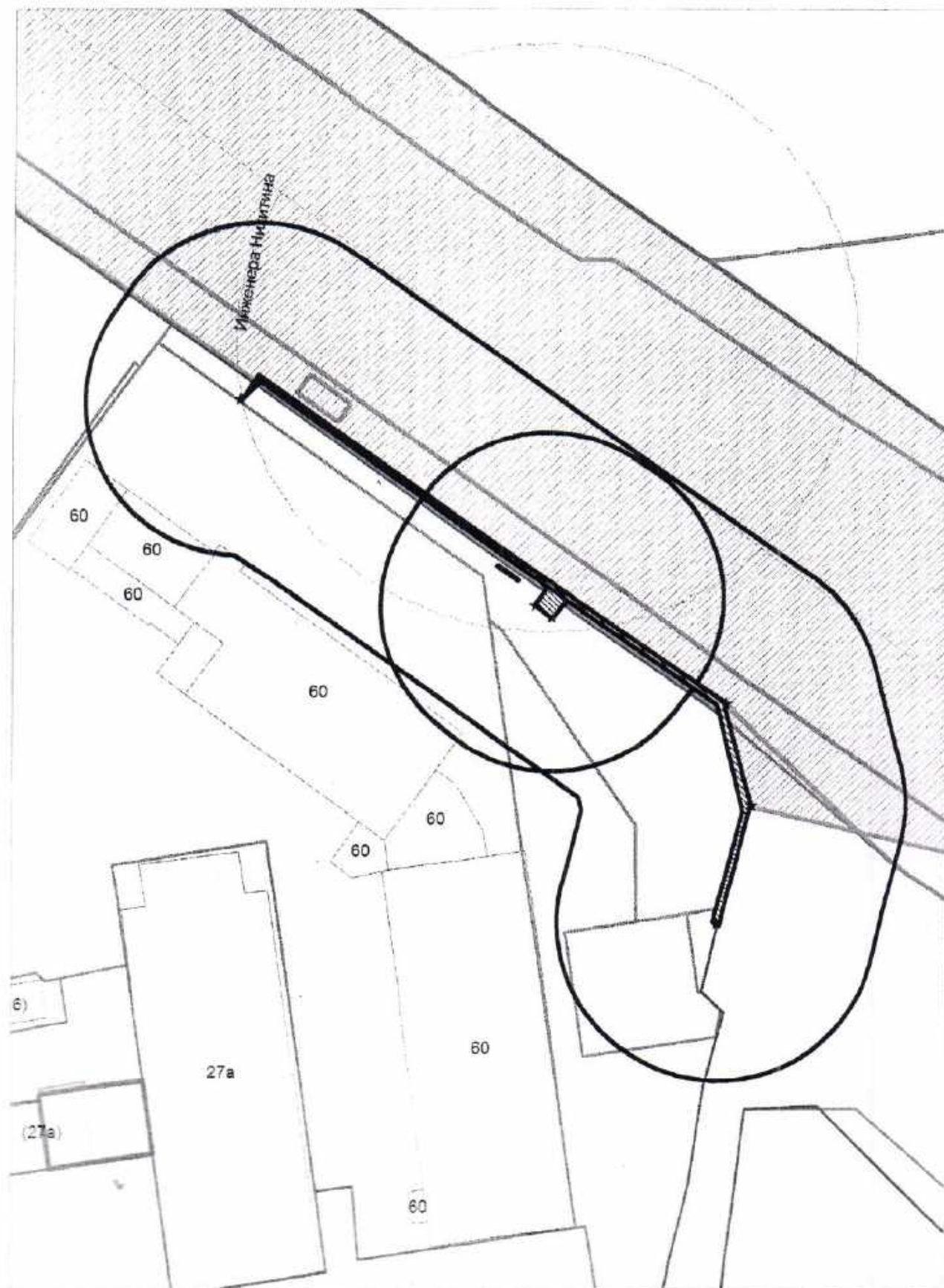
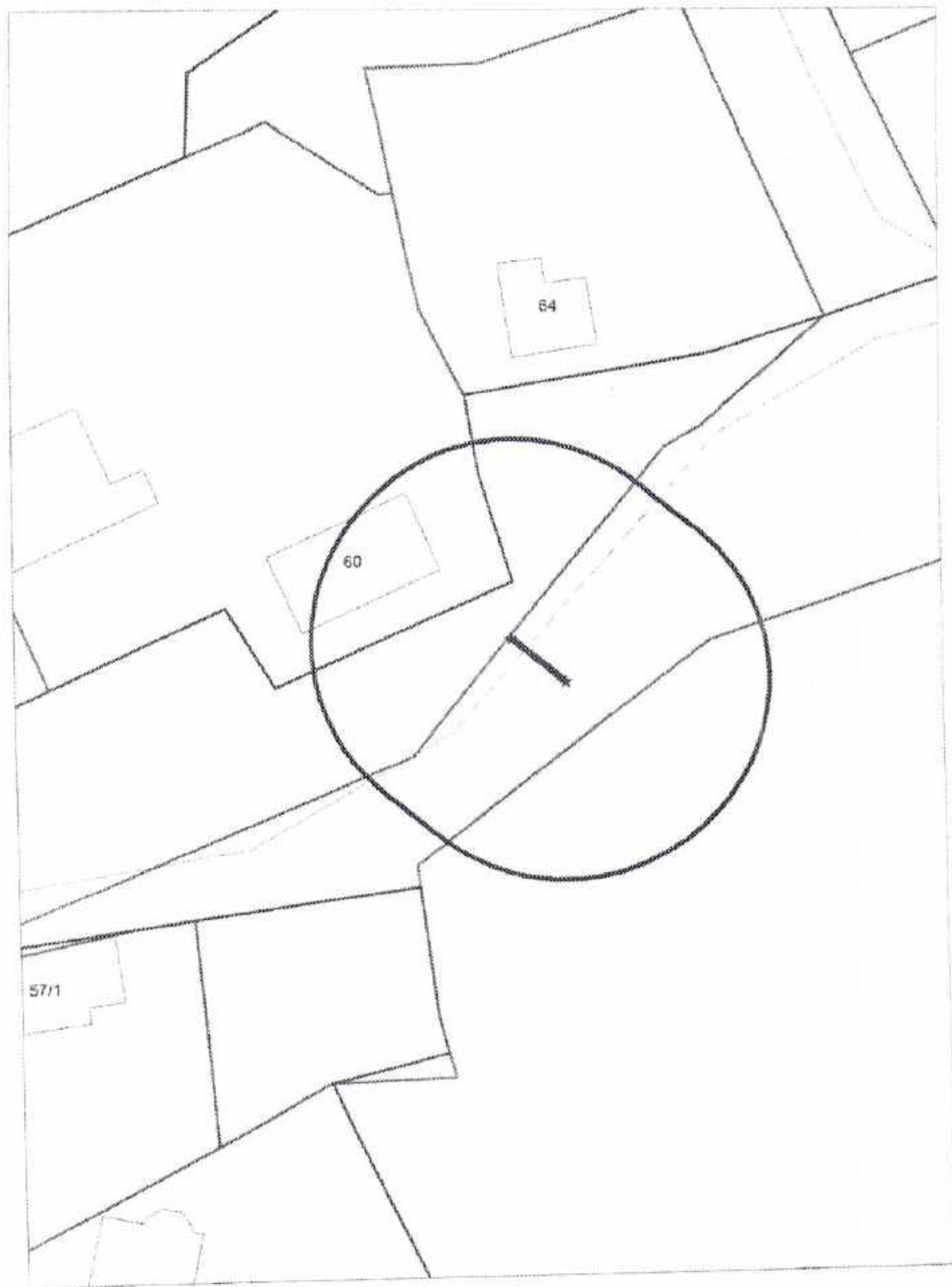


Карта - схема

с адресным ориентиром: ул. Коммунистическая, (60)
на топографическом плане М 1:700

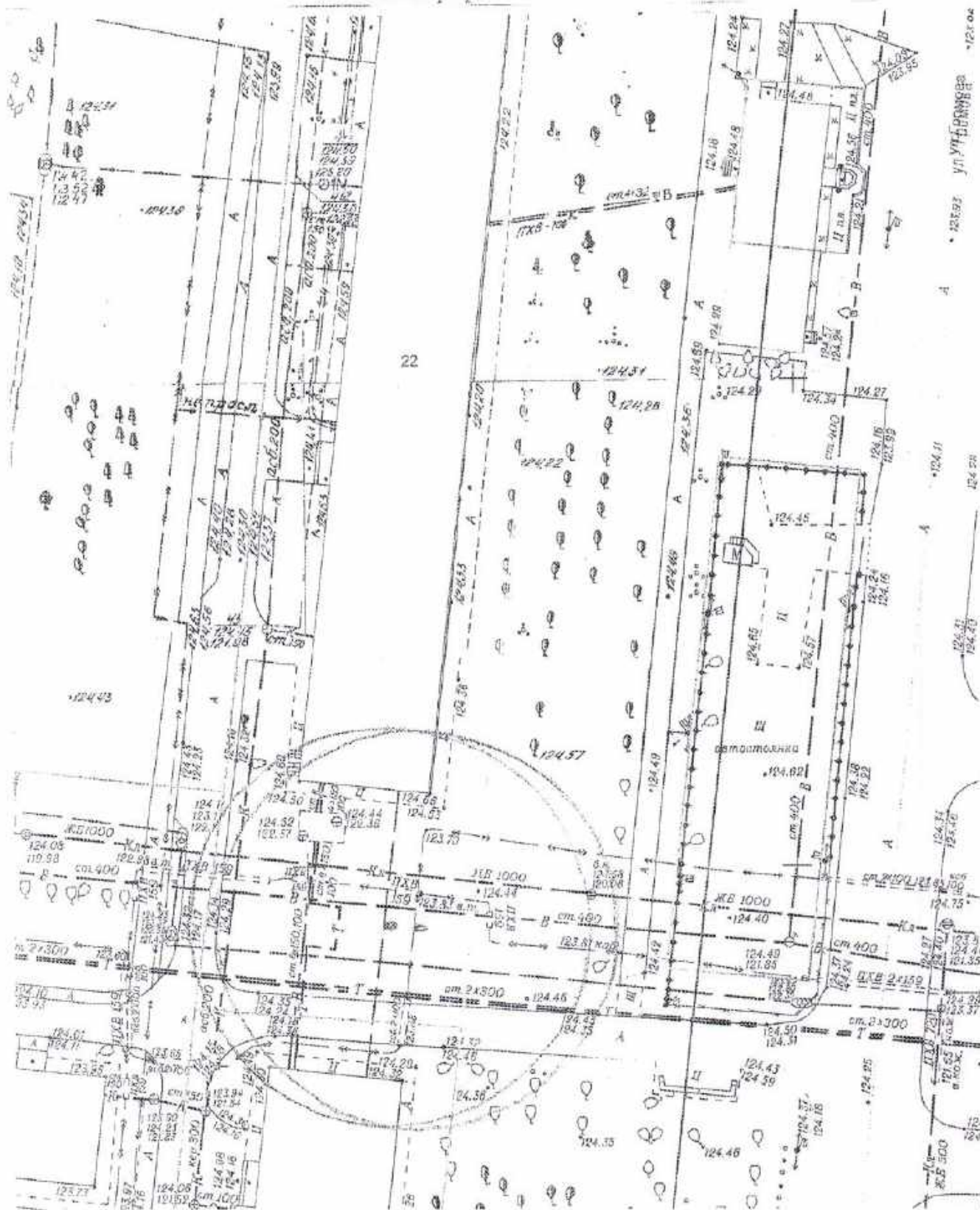


Карта - схема
с адресным ориентиром: ул. Бестужева, (64)
на топографическом плане М 1:500



Карта – схема территории №
по адресному ориентиру: ул. Громова, (22)

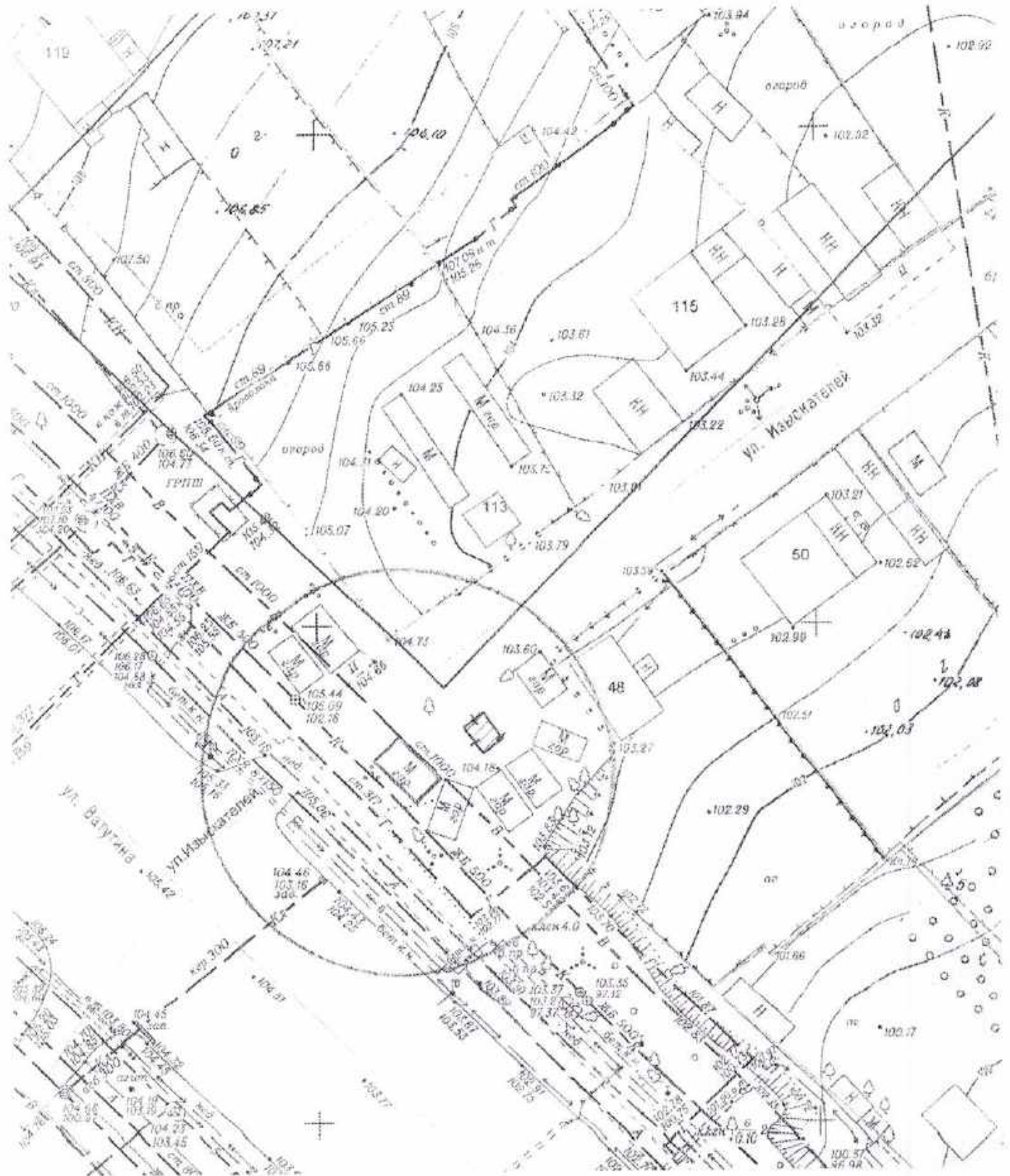
на топографическом плане М 1:500



Карта – схема территории №

по адресному ориентиру: ул. Изыскателей, (48)

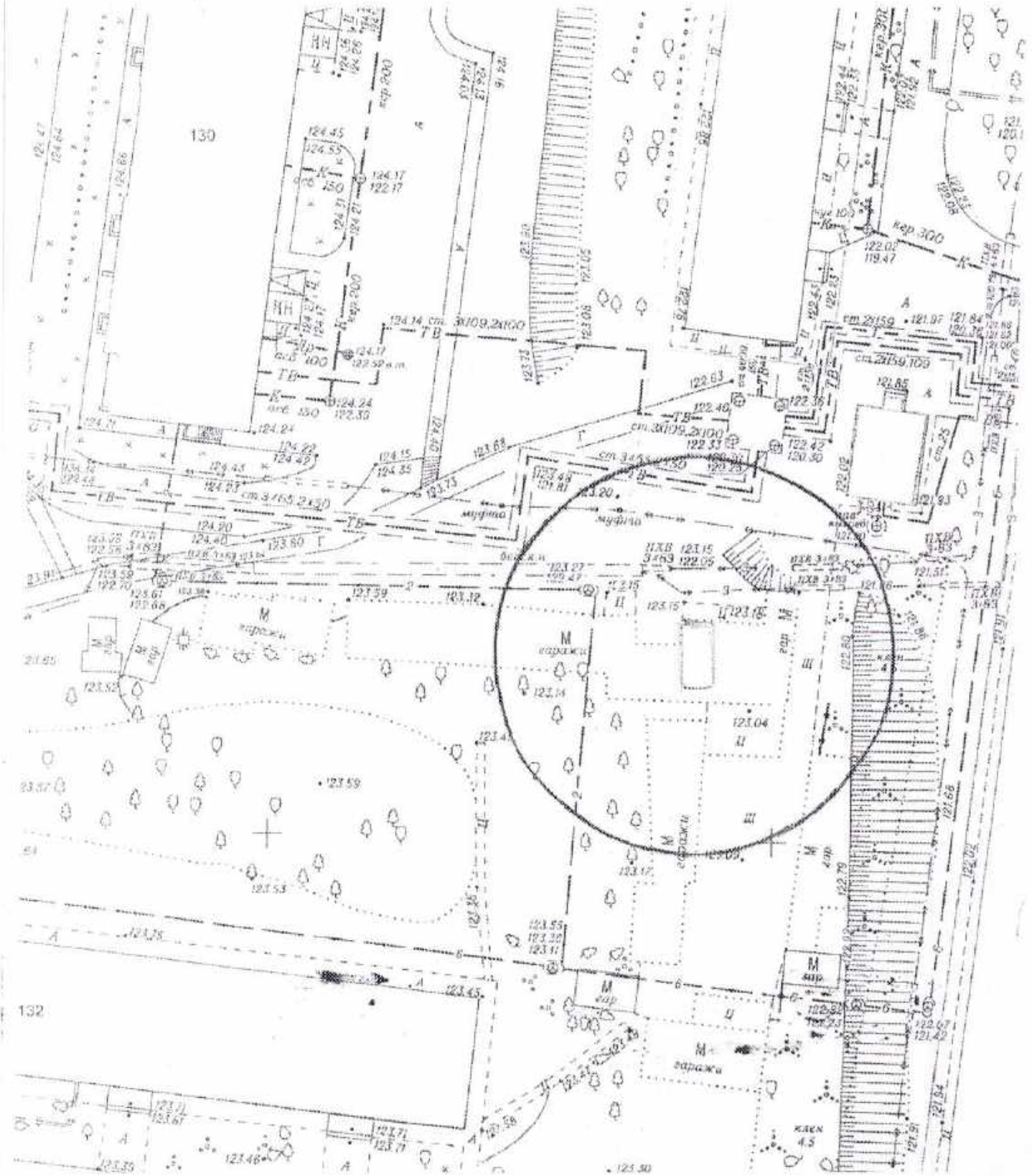
на топографическом плане М 1:500



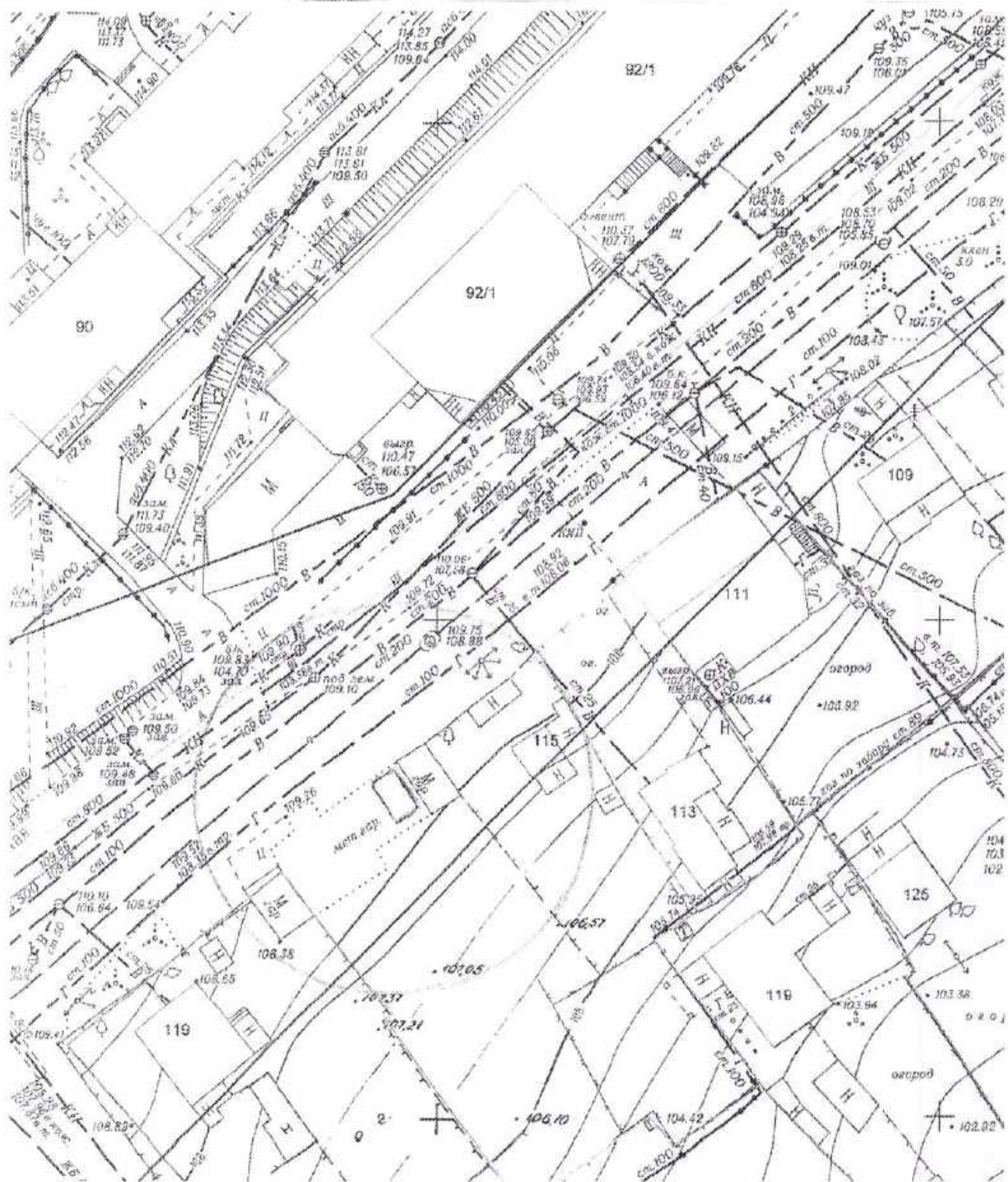
Карта – схема территории №

по адресному ориентиру: ул. Петухова, (130)

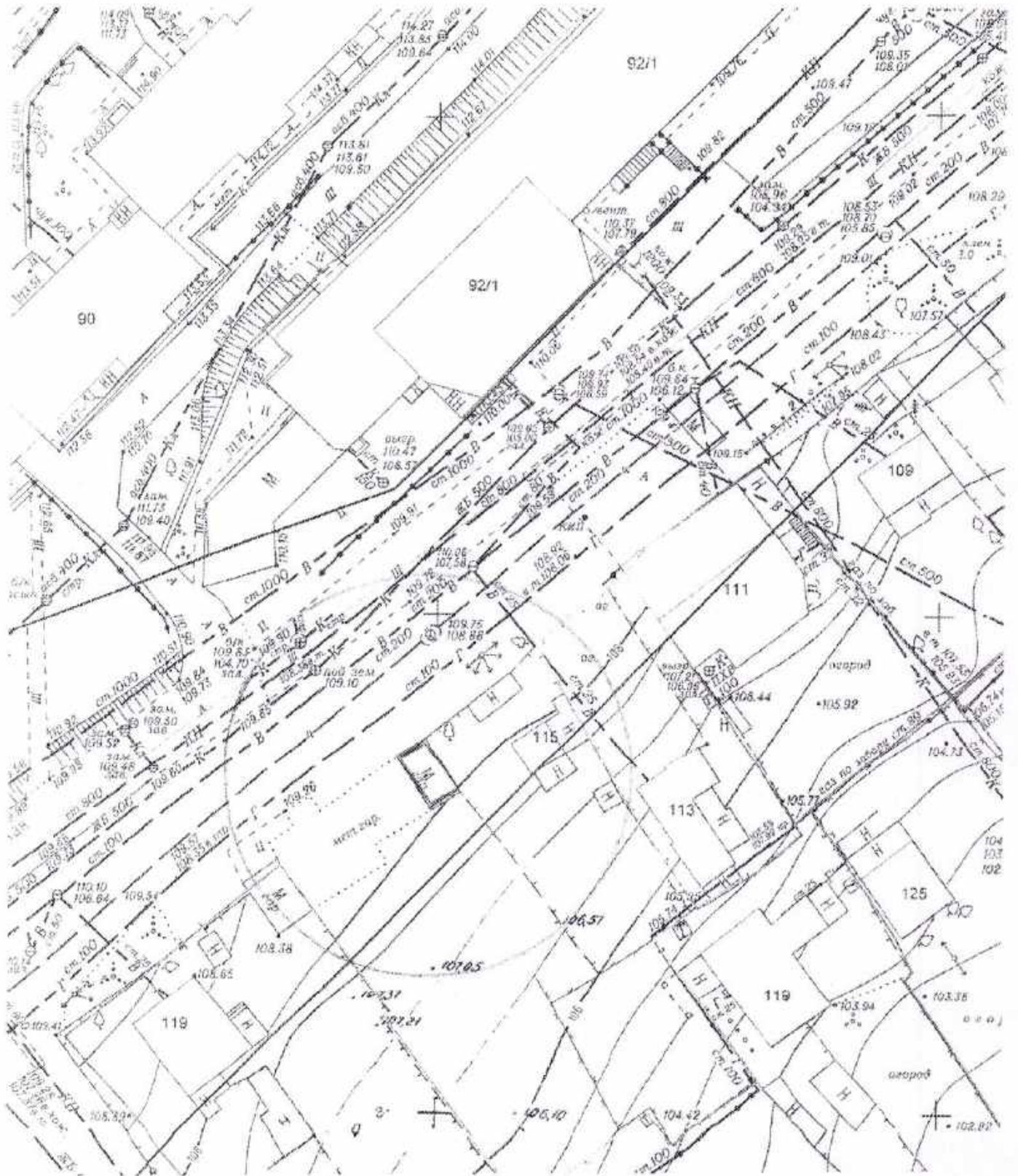
на топографическом плане М 1:500



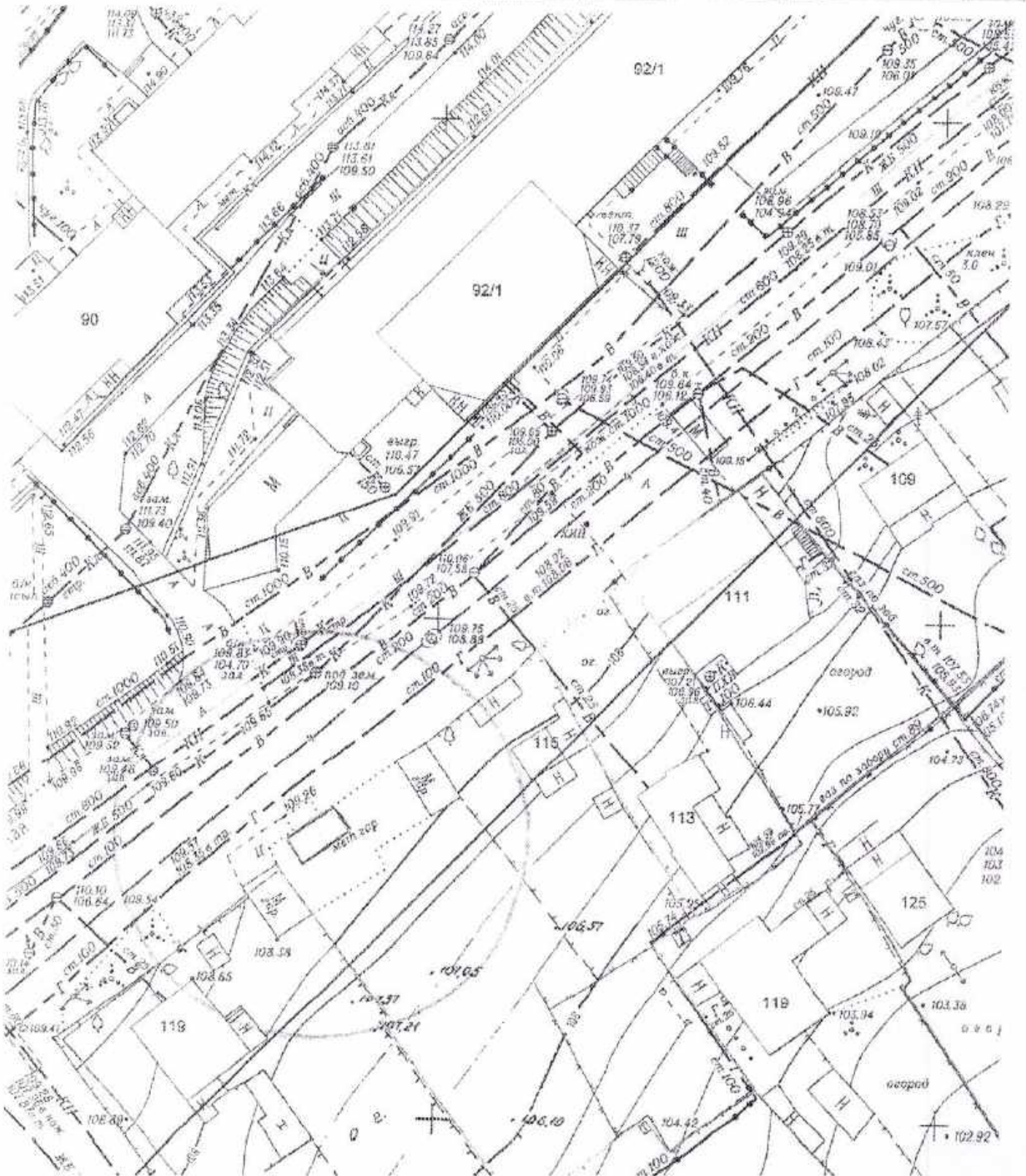
Карта – схема территории №
по адресному ориентиру: ул. Тульская, (111)
на топографическом плане М 1:500



Карта – схема территории №
по адресному ориентиру: ул. Тульская, (111)
на топографическом плане М 1:500



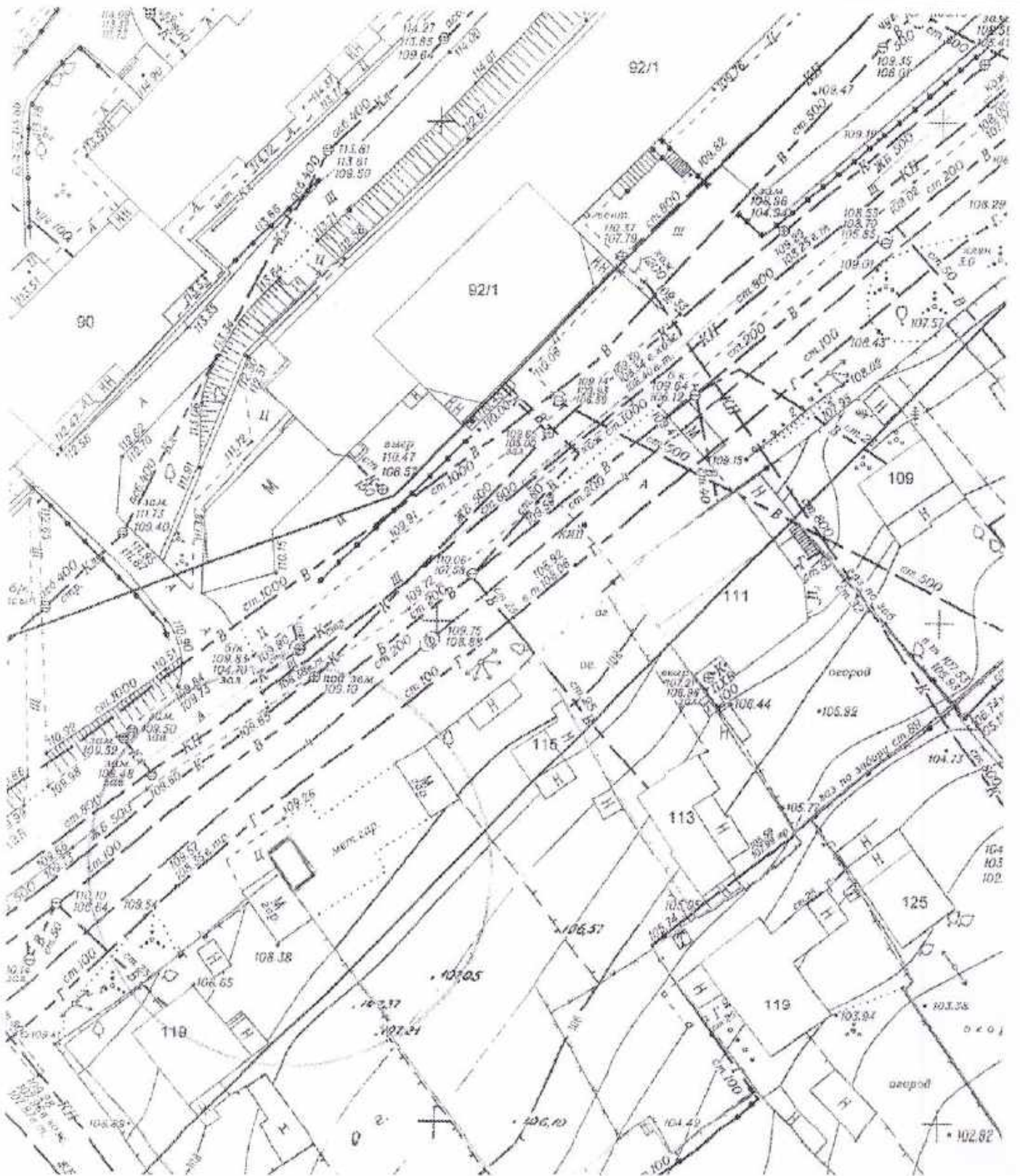
Карта – схема территории №
по адресному ориентиру: ул. Тульская, (111)
на топографическом плане М 1:500



Карта – схема территории №

по адресному ориентиру: ул. Тульская, (111)

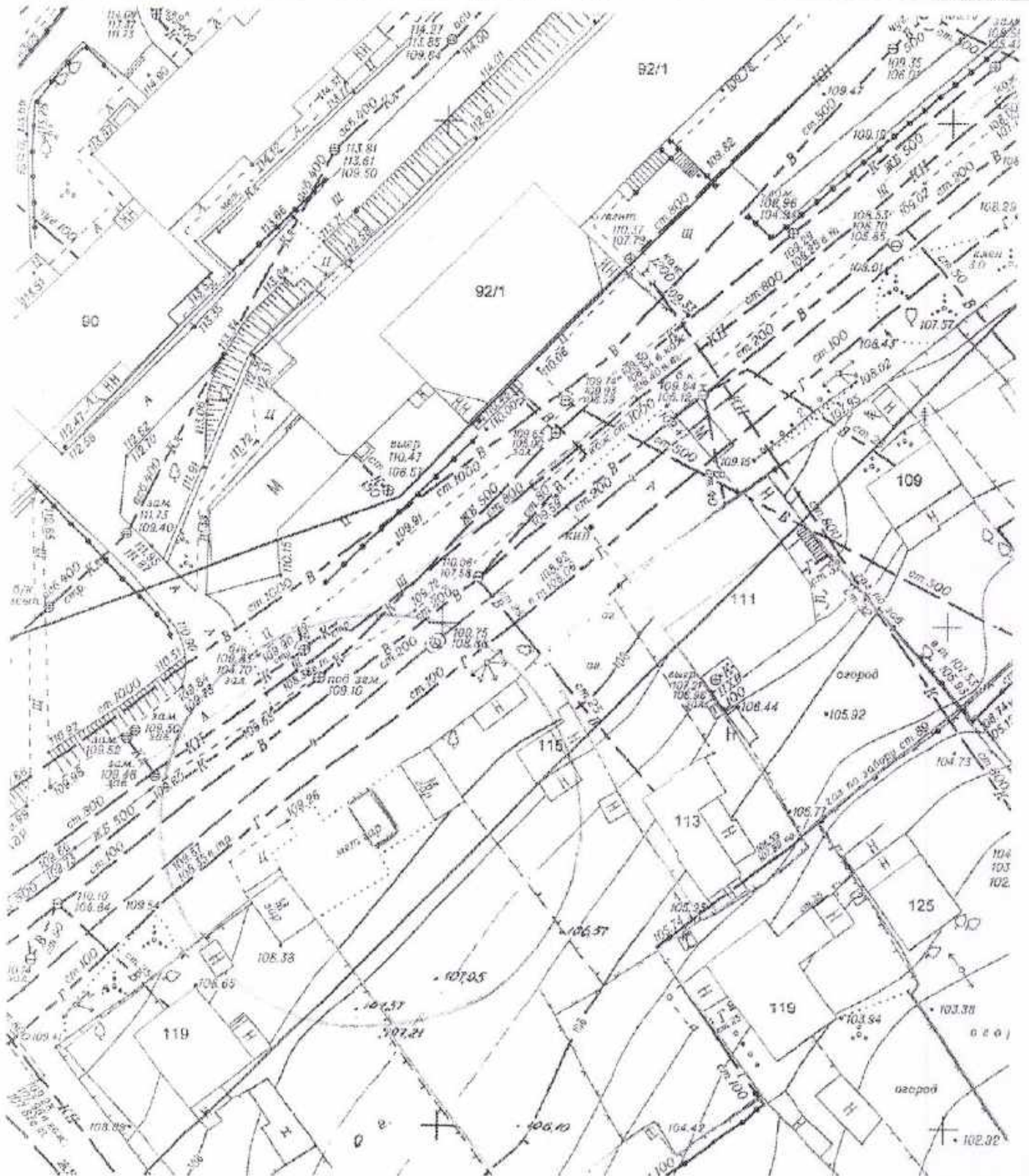
на топографическом плане М 1:500



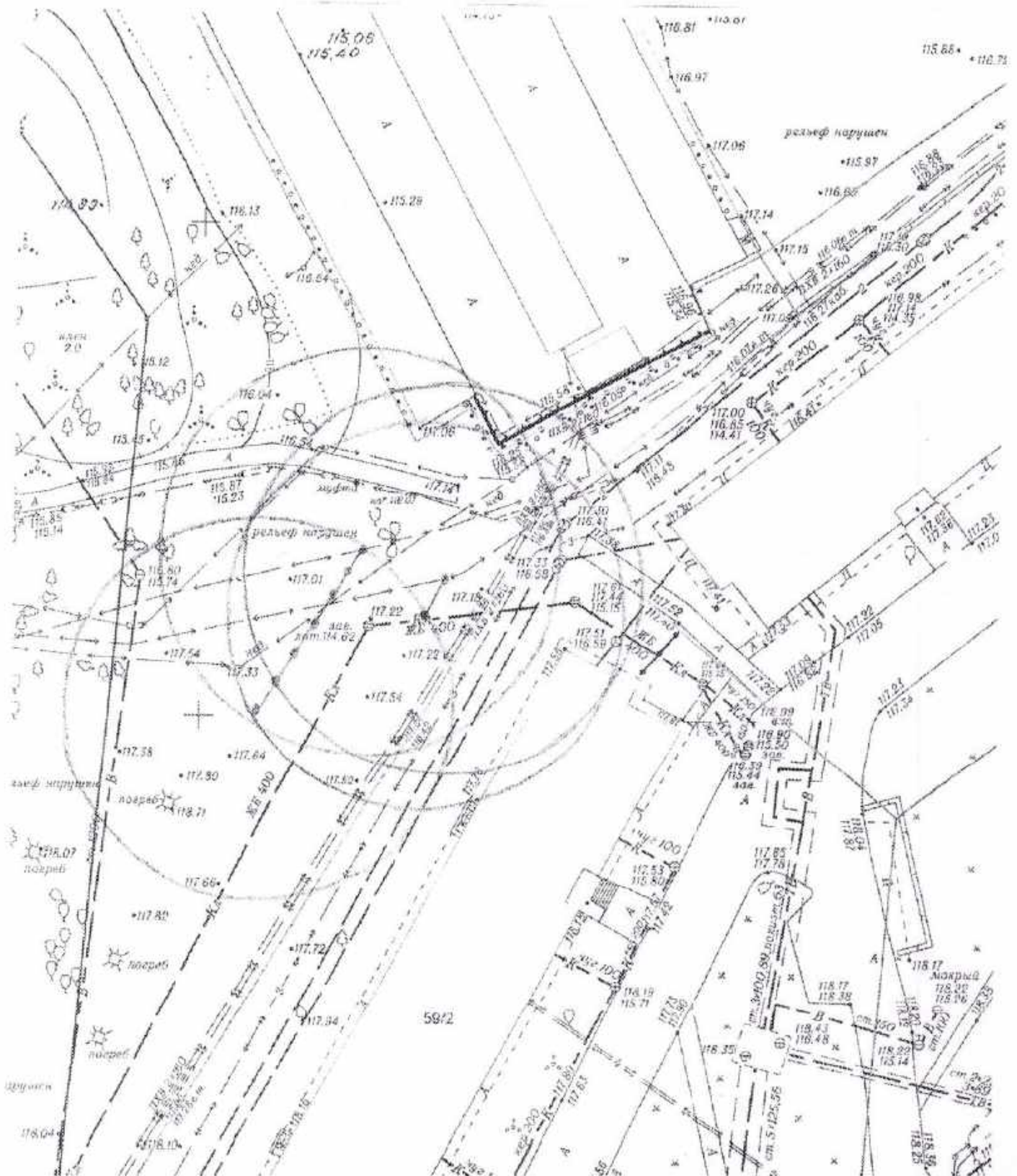
Карта – схема территории №

по адресному ориентиру: ул. Тульская, (111)

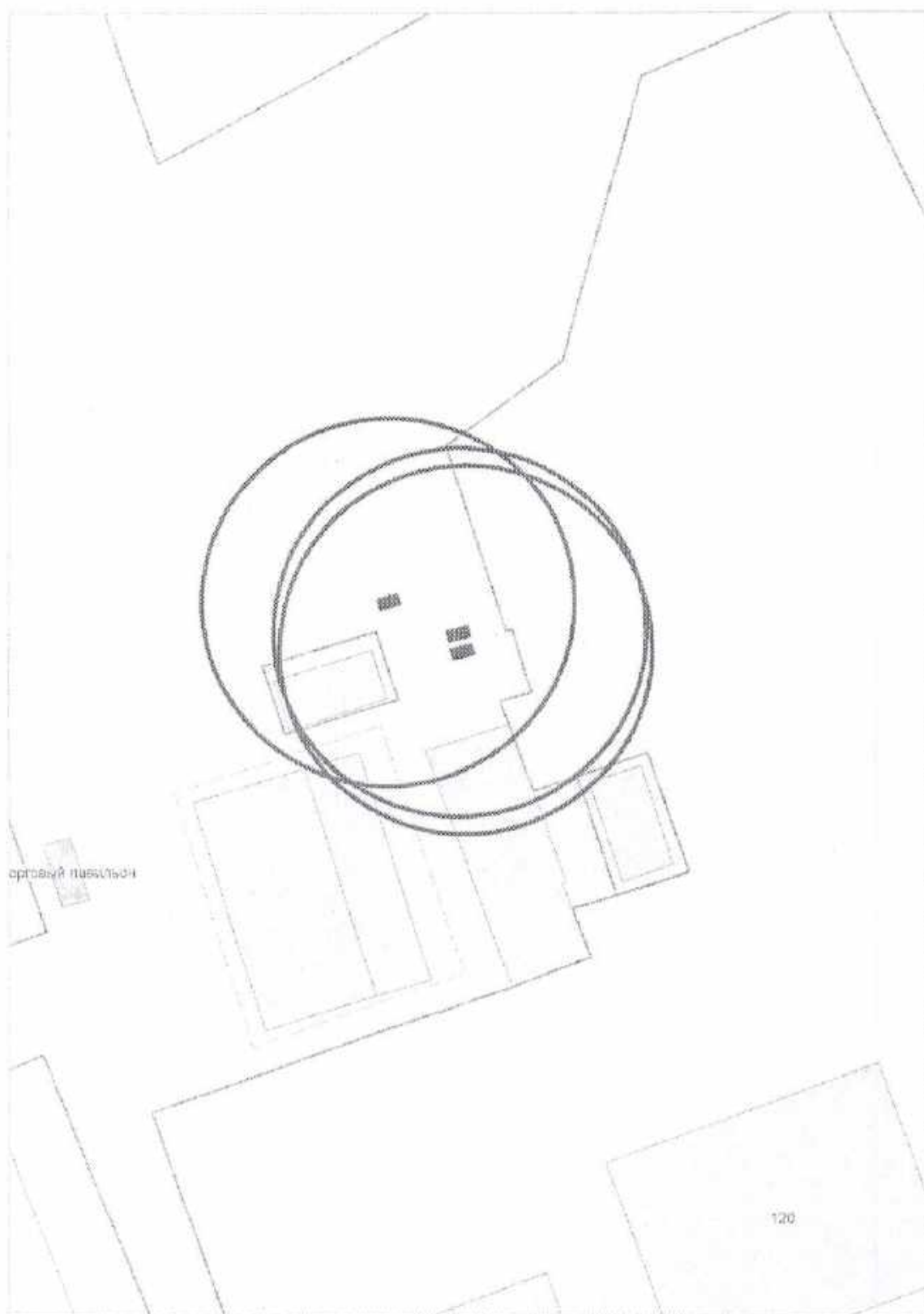
на топографическом плане М 1:500



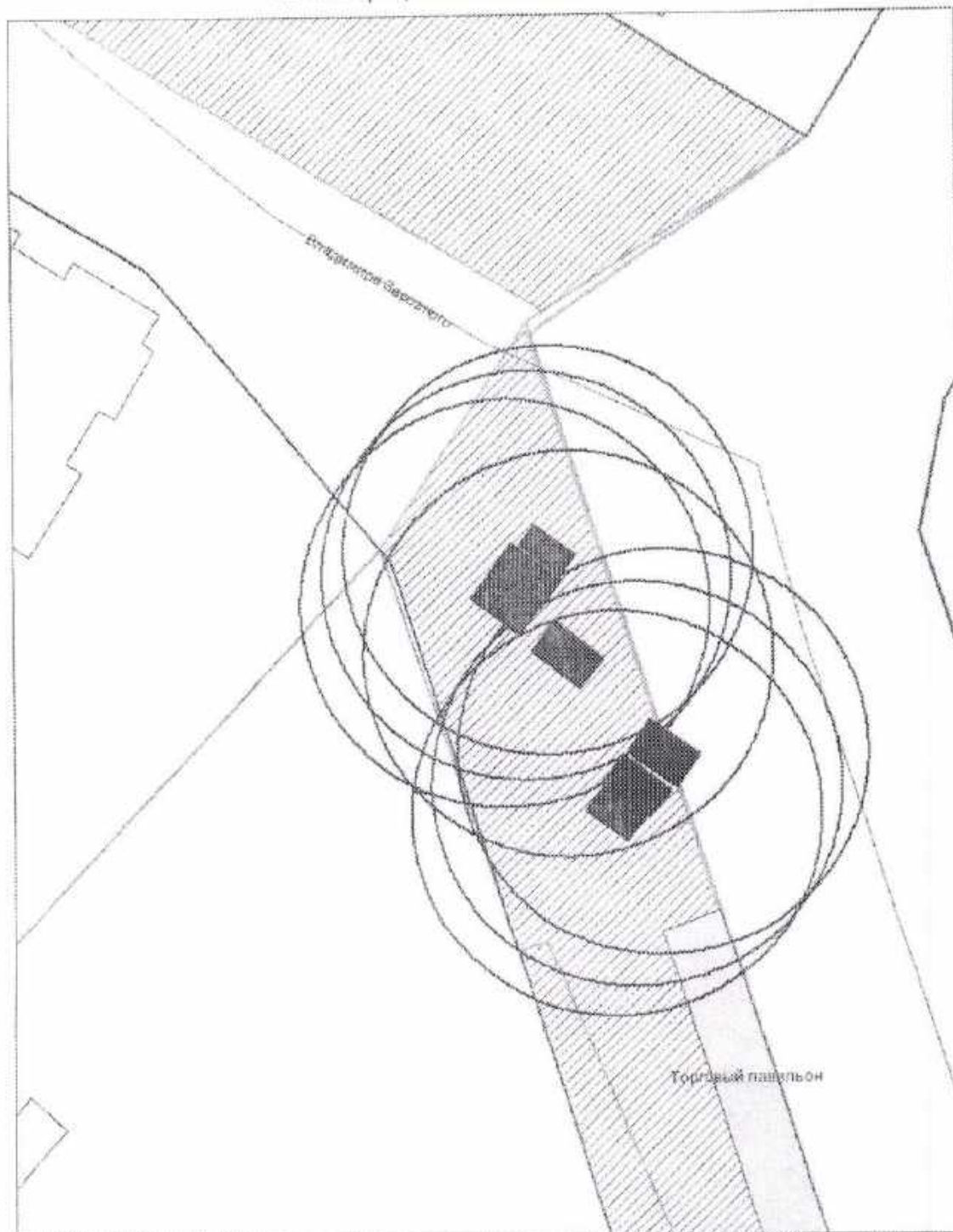
Карта – схема территории №
по адресному ориентиру: ул. Мира, (59/2)
на топографическом плане М 1:500



Карта-схема территории
По адресному ориентиру улица Выборная, (120)
На топографическом плане М 1:500

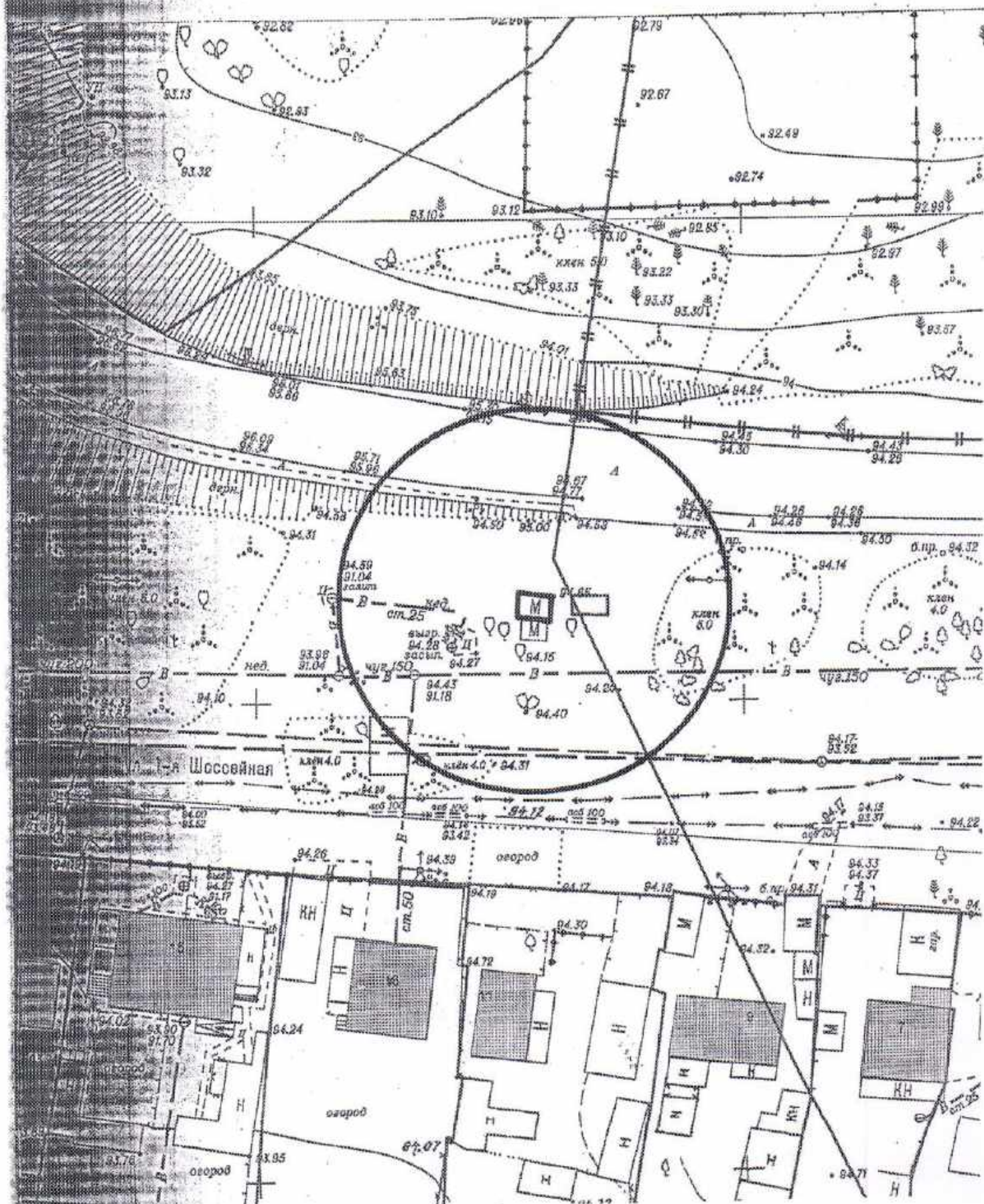


Карта-схема территории
по адресному ориентиру улица Владимира Заровного, (10)
на топографическом плане М 1:500



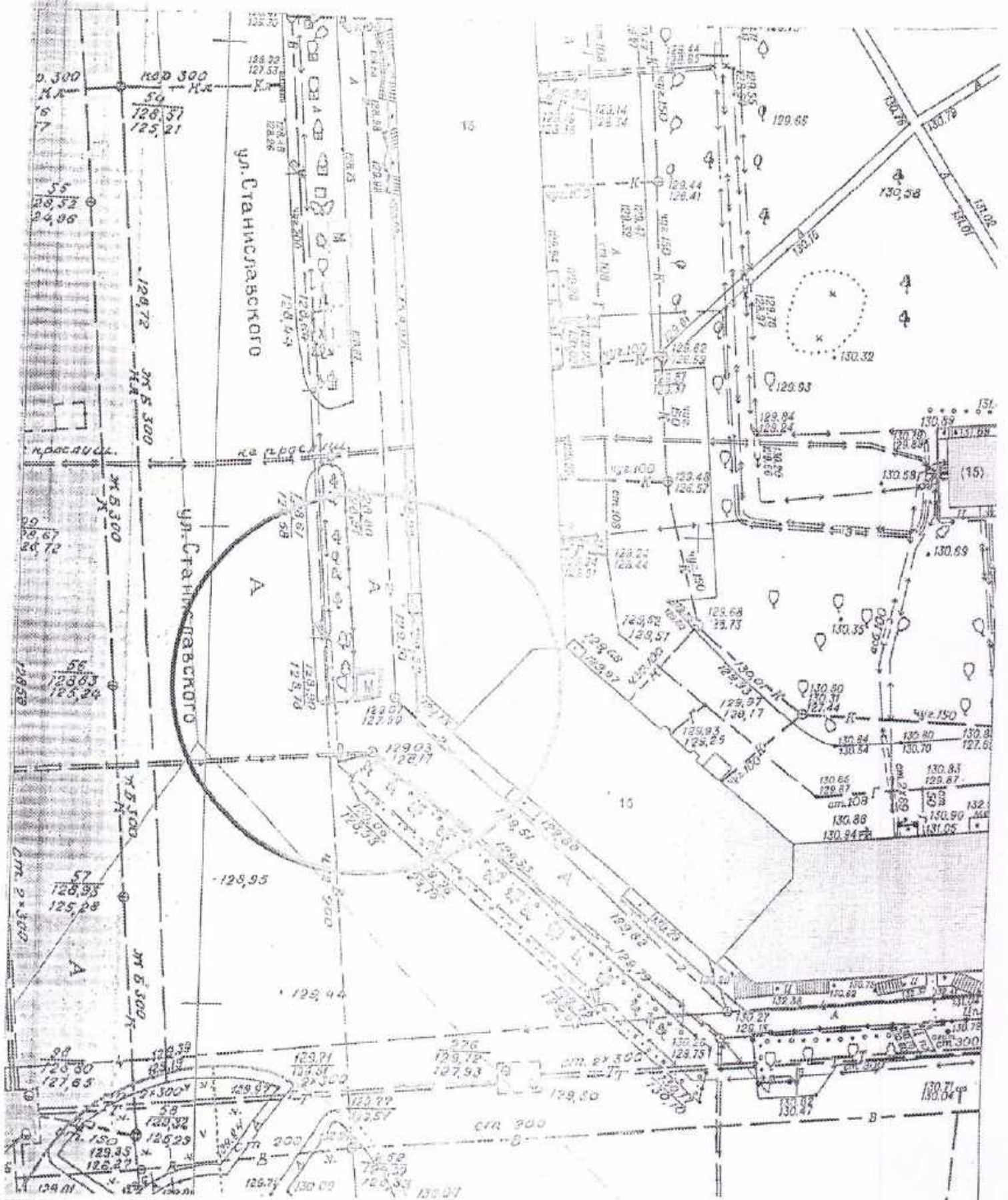
Карта-схема территории

по адресному ориентиру: ул. 1-я Шоссейная, 11
на топографическом плане М 1:500



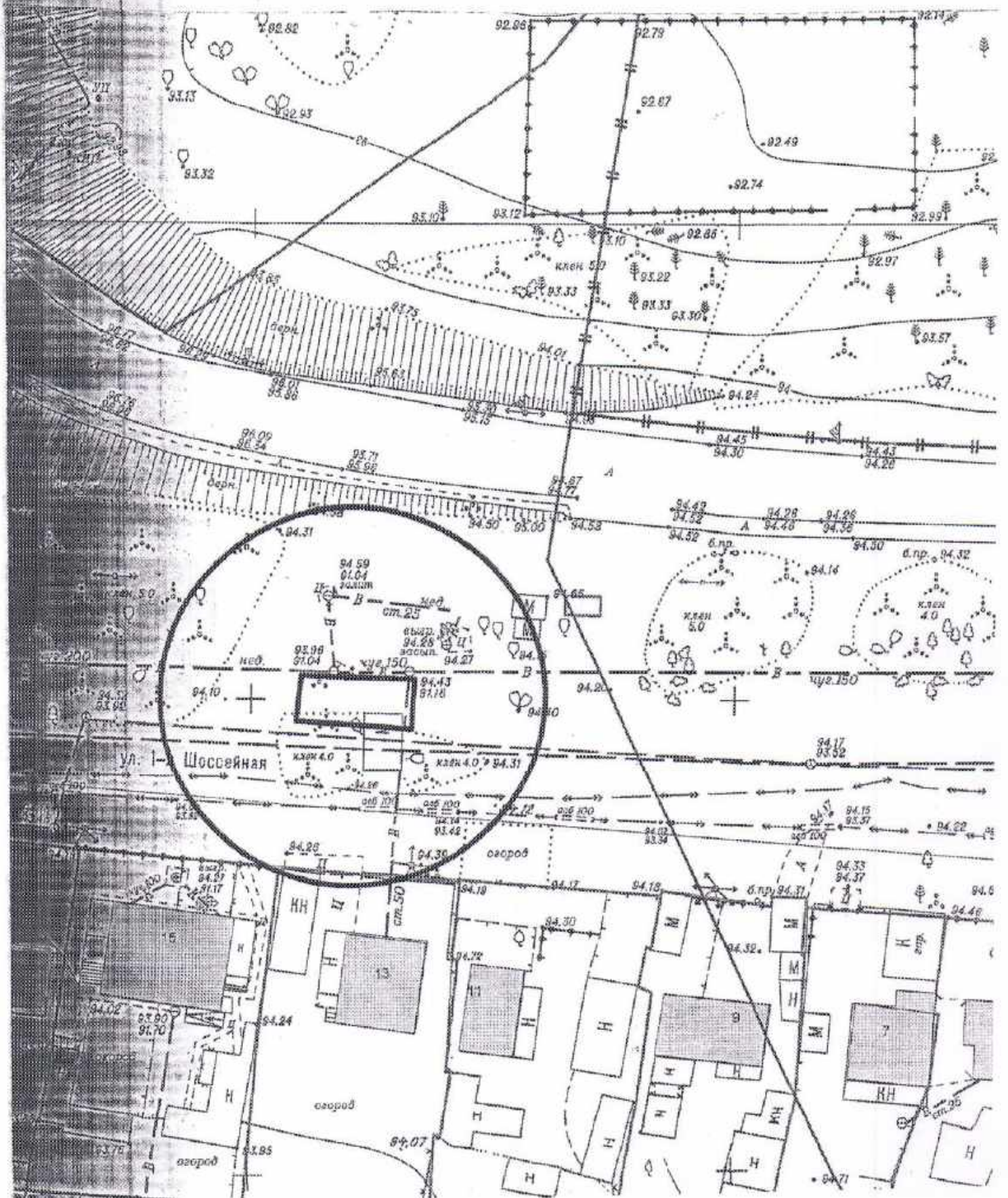
Карта-схема территории

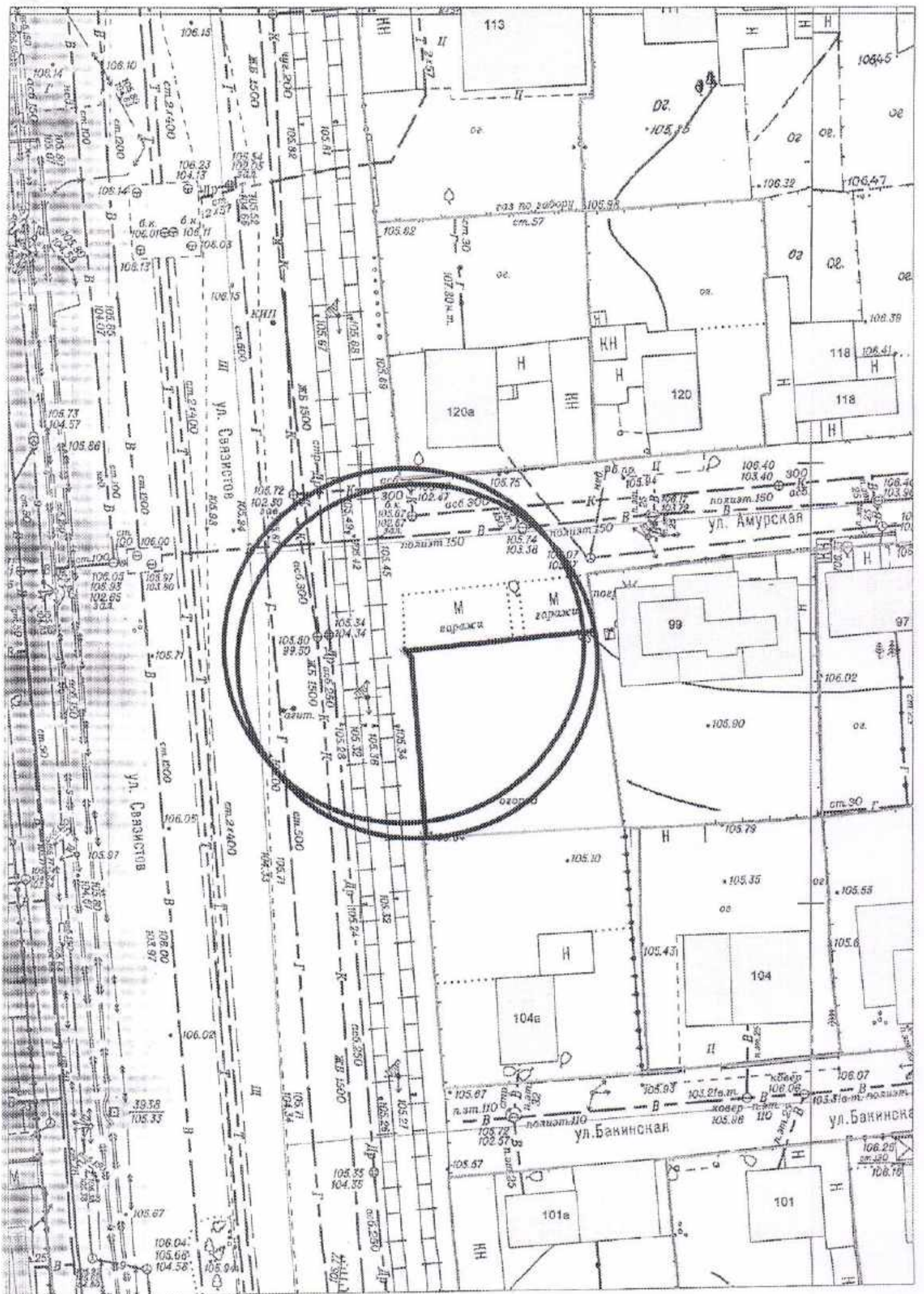
по адресному ориентиру: ул. Станиславского, 15
на топографическом плане М 1:500



Карта-схема территории

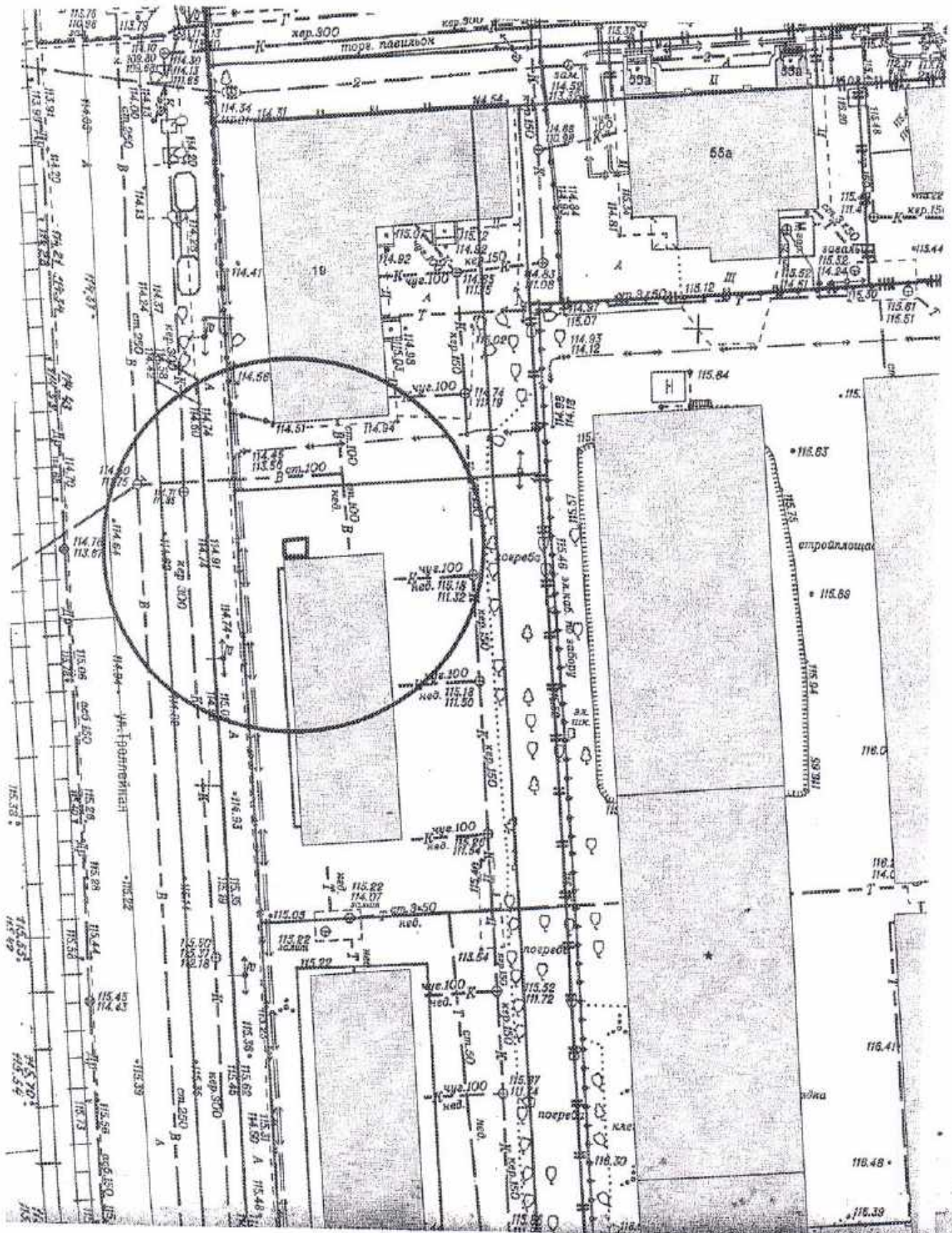
по адресному ориентиру: ул. 1-я Шоссейная, 13
на топографическом плане М 1:500





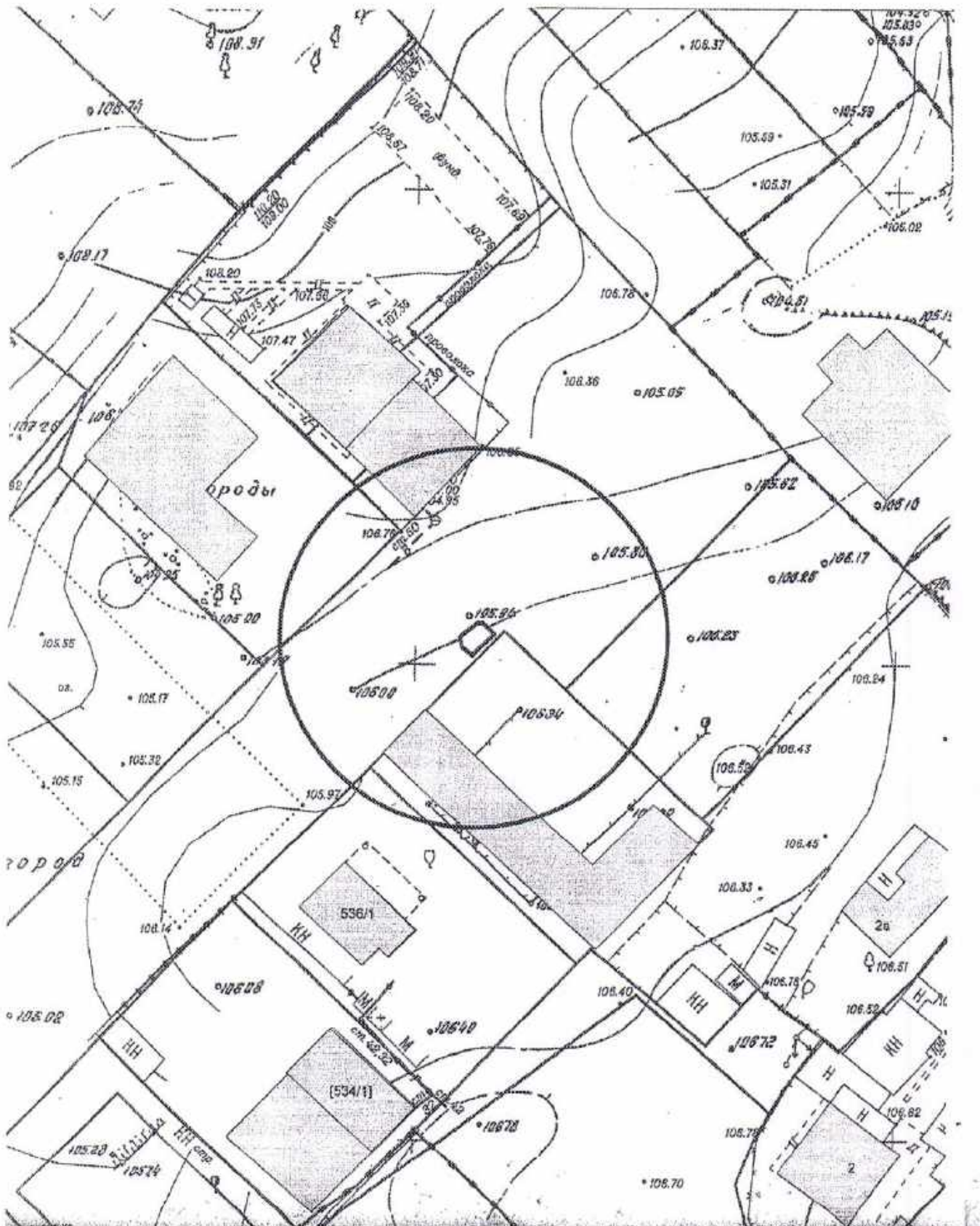
Карта-схема территории

по адресному ориентиру: ул. Троллейная, 21
на топографическом плане М 1:500



Карта-схема территории

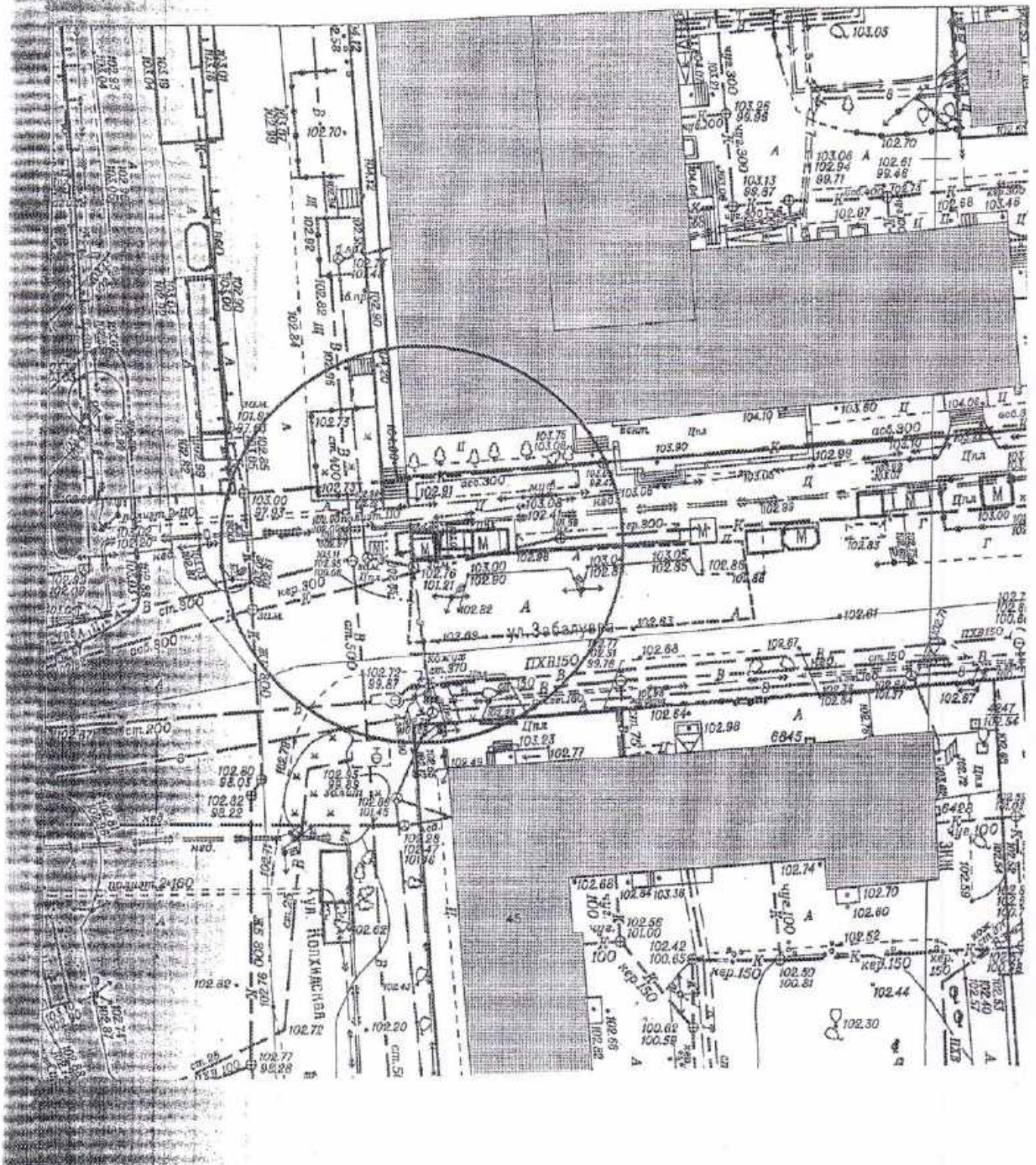
по адресному ориентиру: ул. Тульская, 538/1
на топографическом плане М 1:500



Карта-схема территории

по адресному ориентиру: ул. Колхидская, (11)

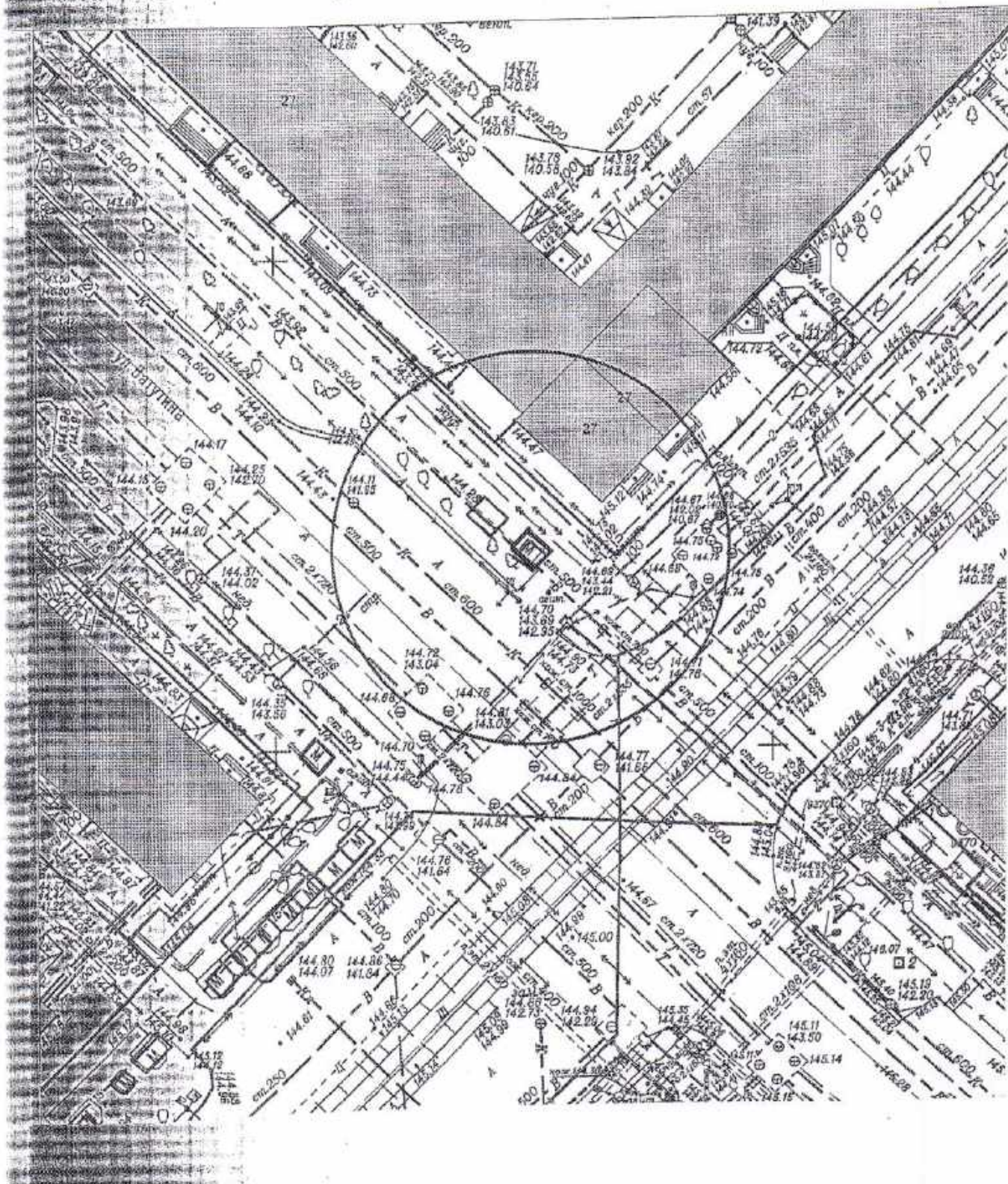
на топографическом плане М 1:500



Карта-схема территории

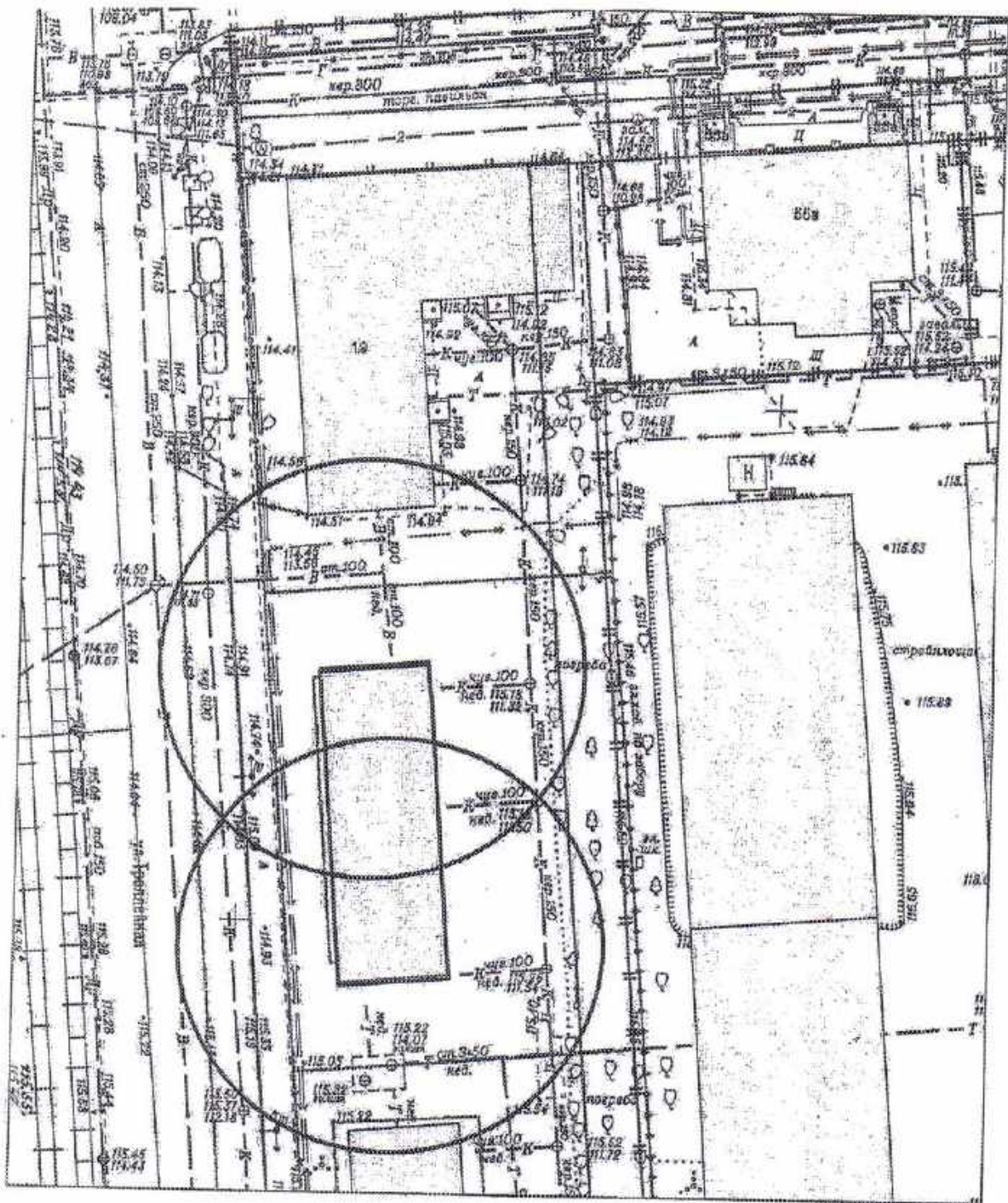
по адресному ориентиру: ул. Вагутина, (19)

на топографическом плане М 1:500



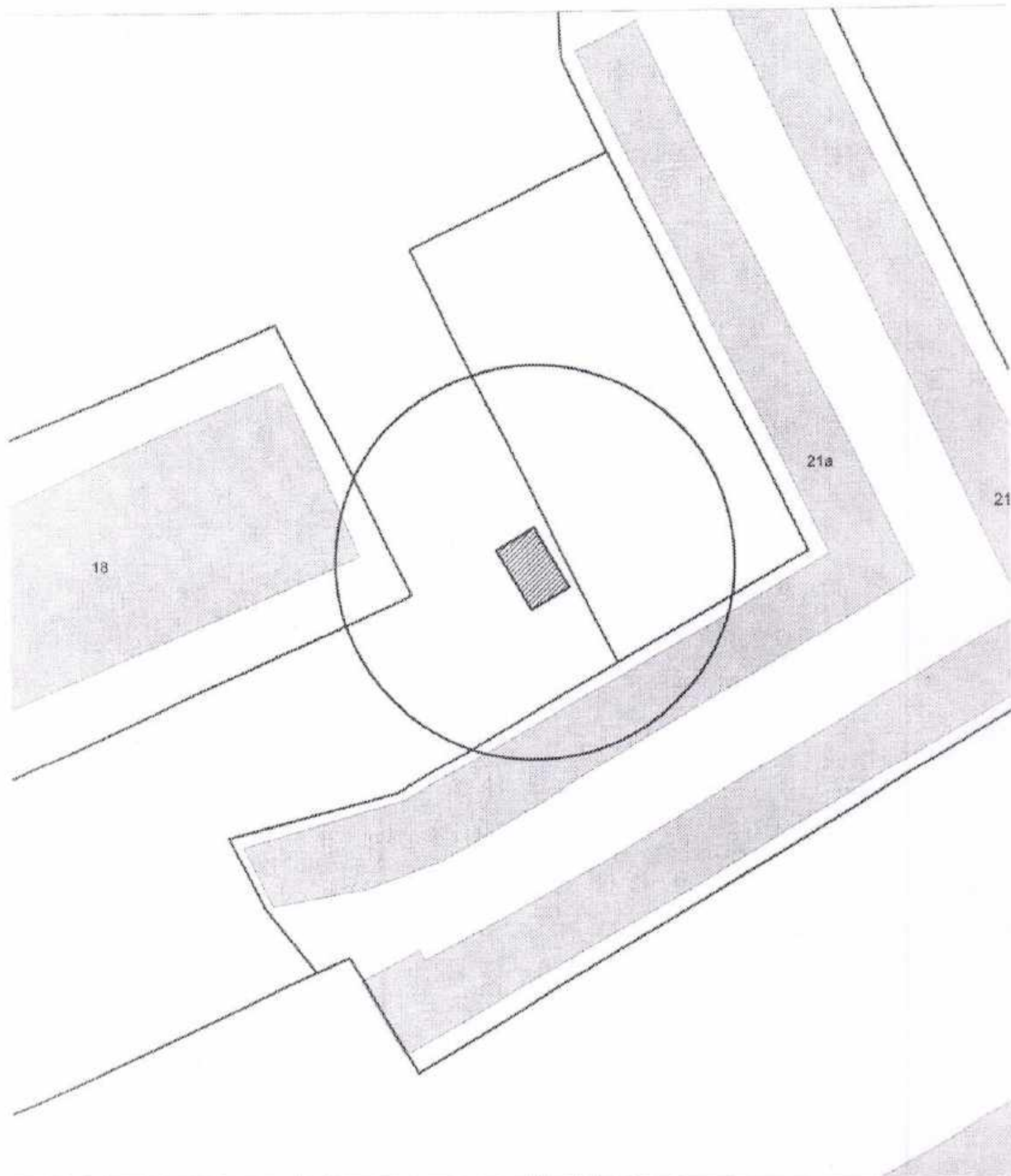
Карта-схема территории

по адресному ориентиру: ул. Троллейная, 21
на топографическом плане М 1:500

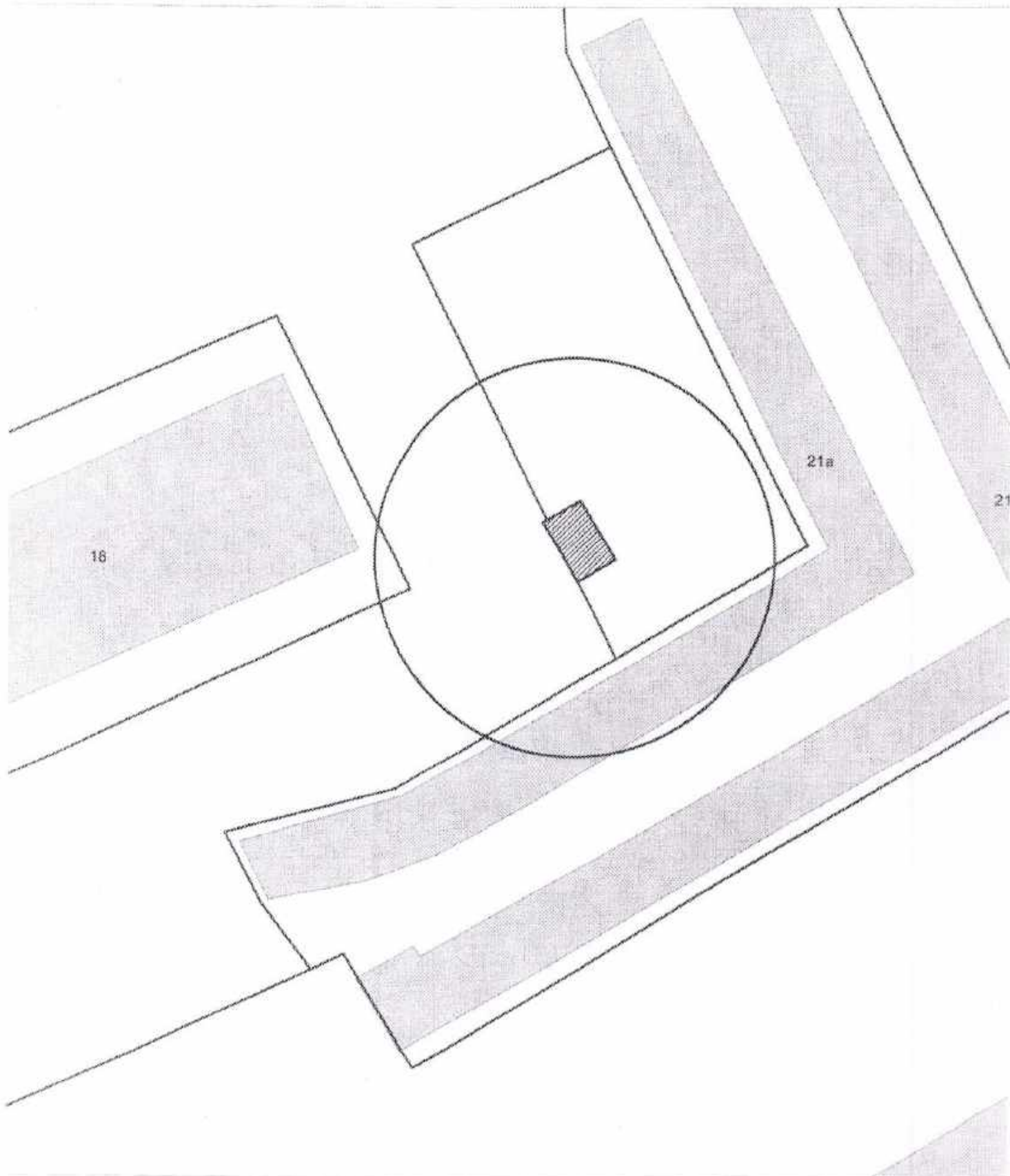


Масштаб 1:500

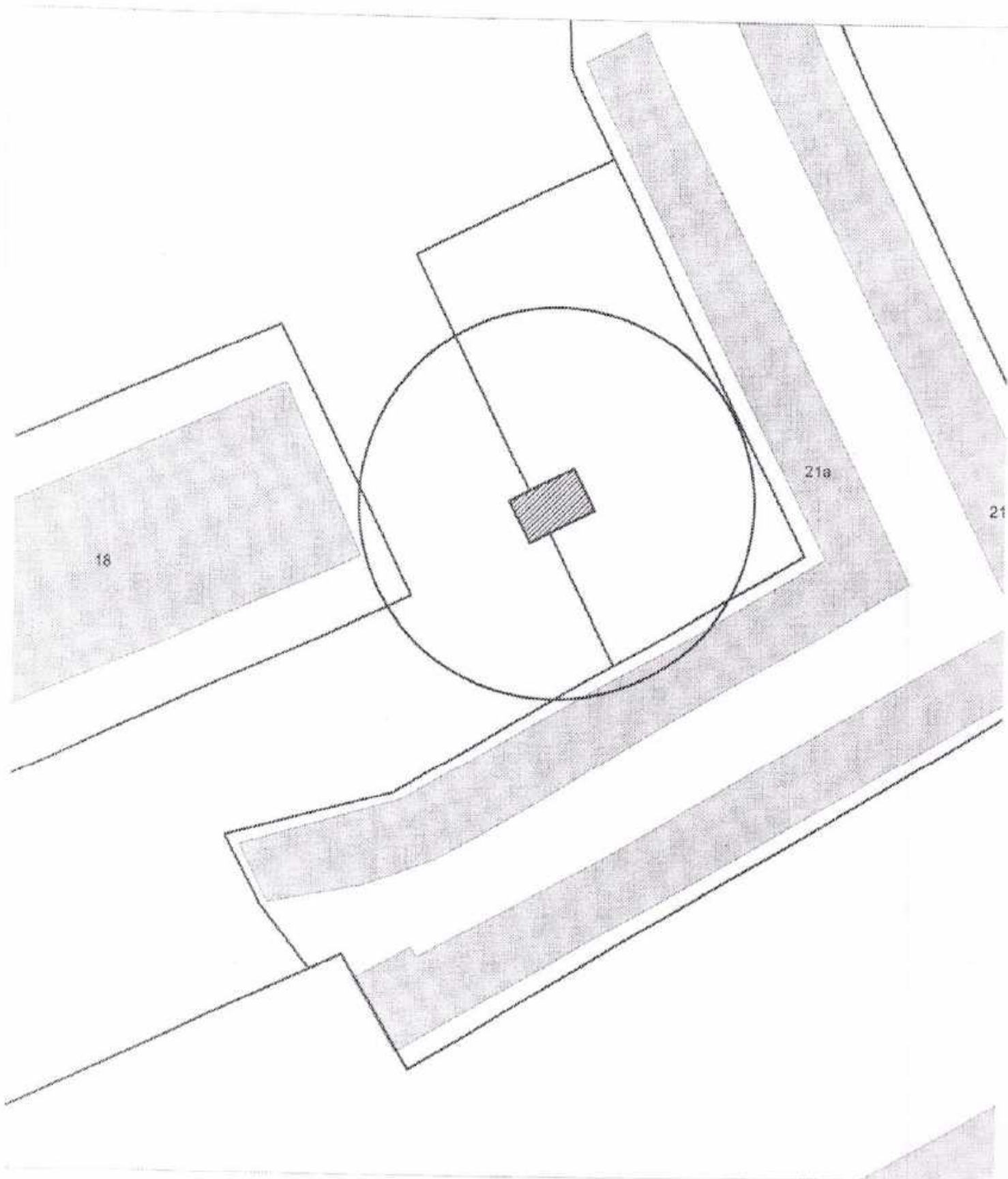
Карта-схема территории
размещения нестационарного объекта по ул. Тенистая, (21а)
на топографическом плане
М 1:500



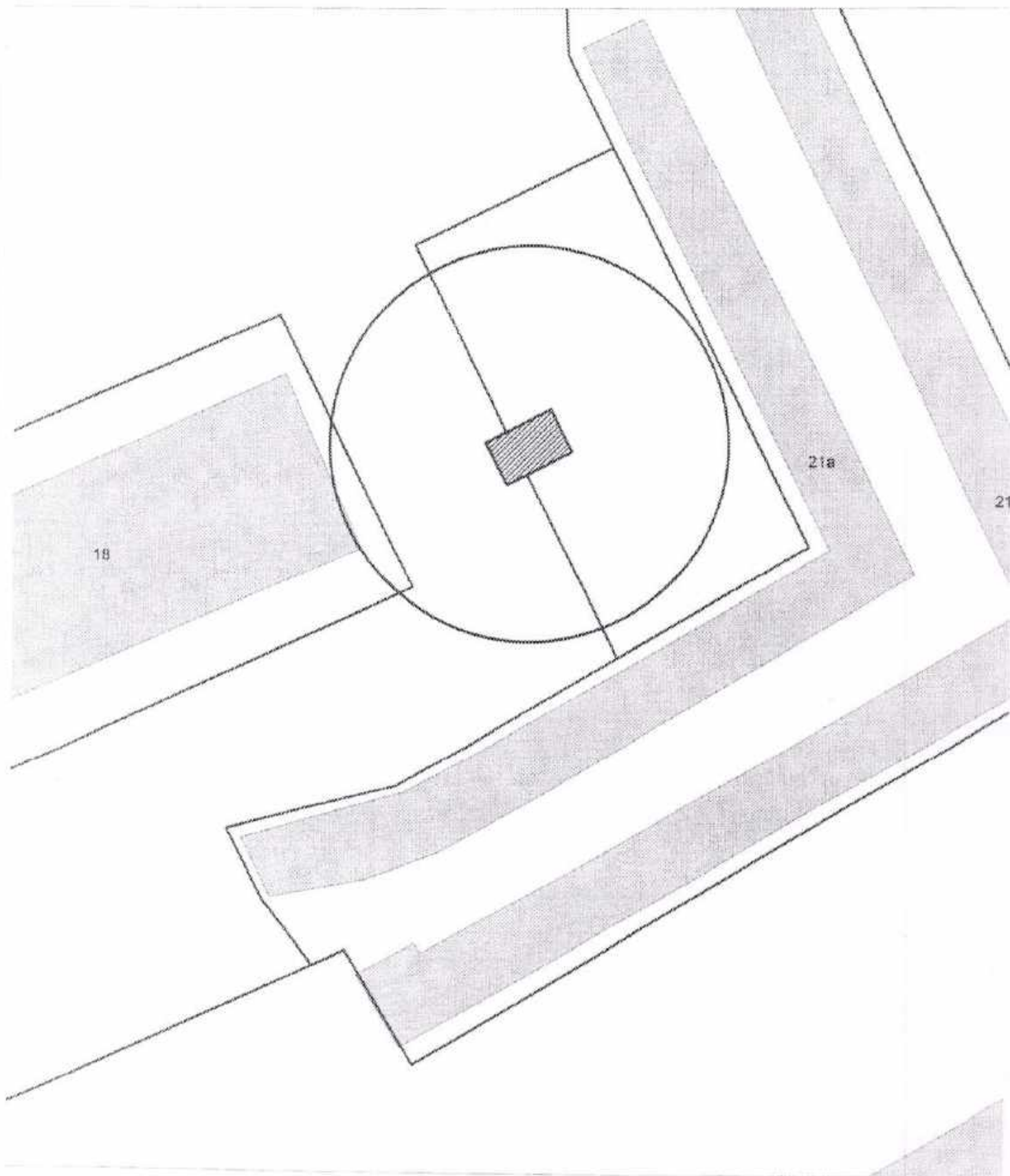
Карта-схема территории
размещения нестационарного объекта по ул. Тенистая, (21а)
на топографическом плане
М 1:500



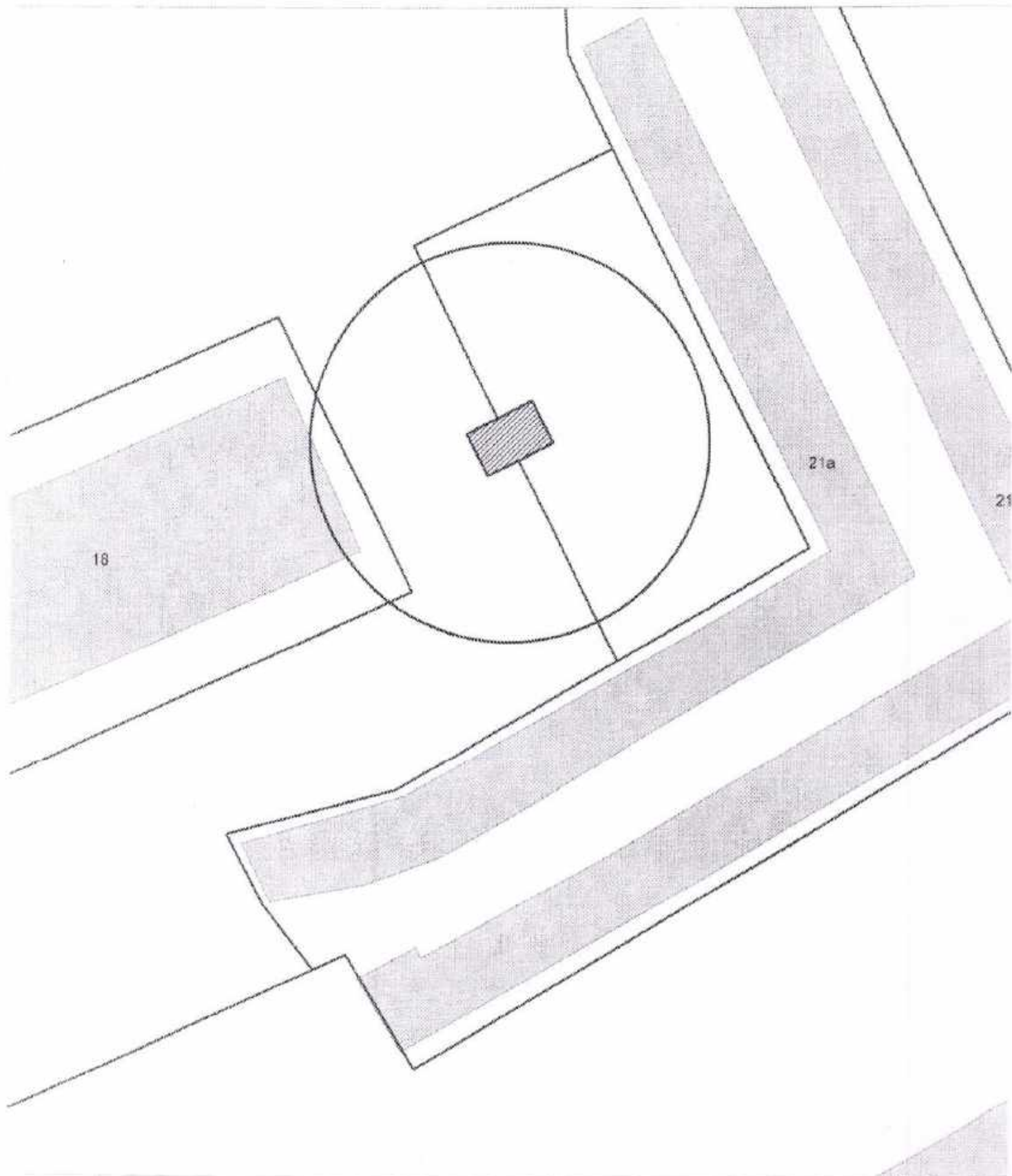
Карта-схема территории
размещения нестационарного объекта по ул. Тенистая, (21а)
на топографическом плане
М 1:500



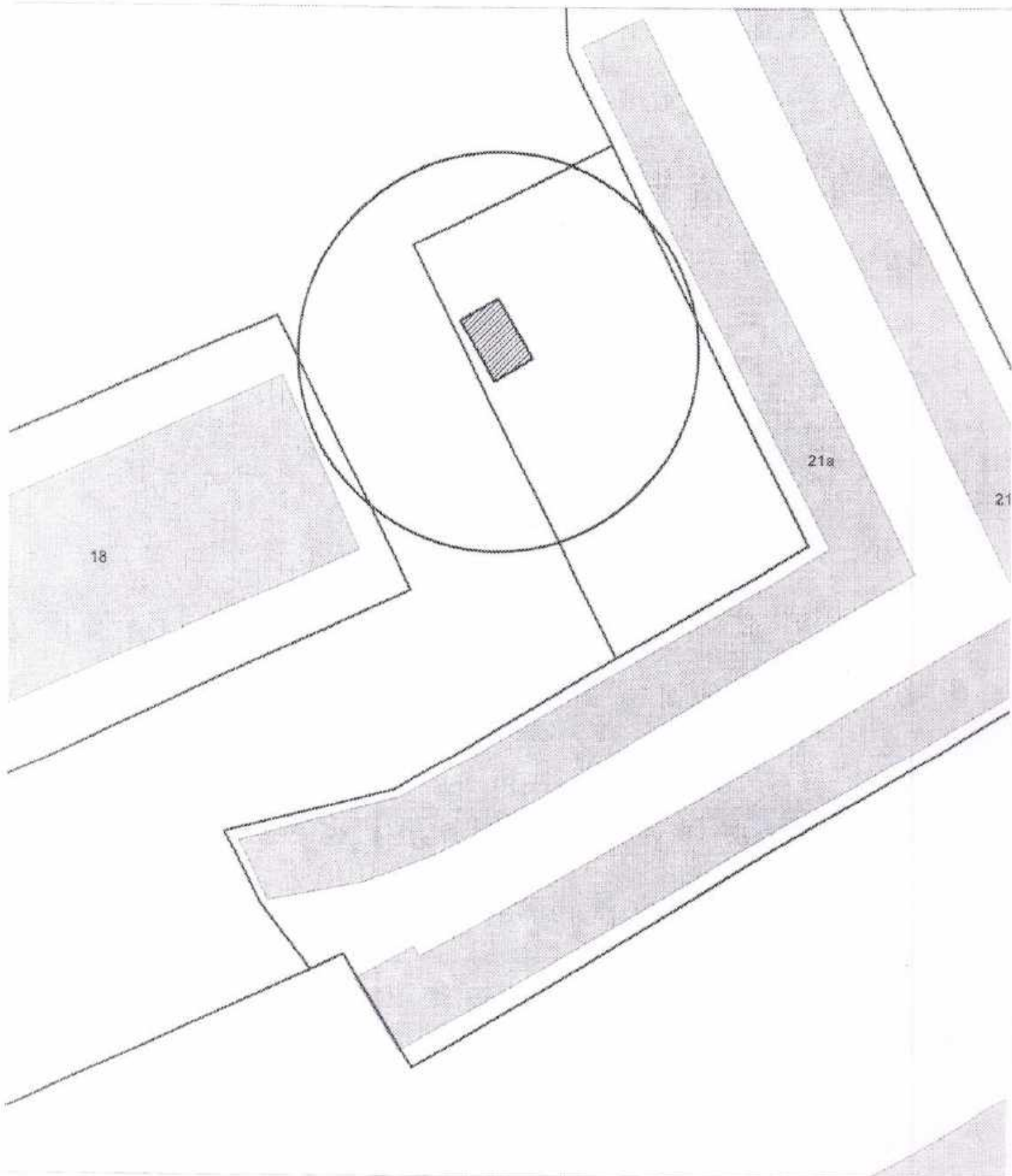
Карта-схема территории
размещения нестационарного объекта по ул. Тенистая, (21а)
на топографическом плане
М 1:500



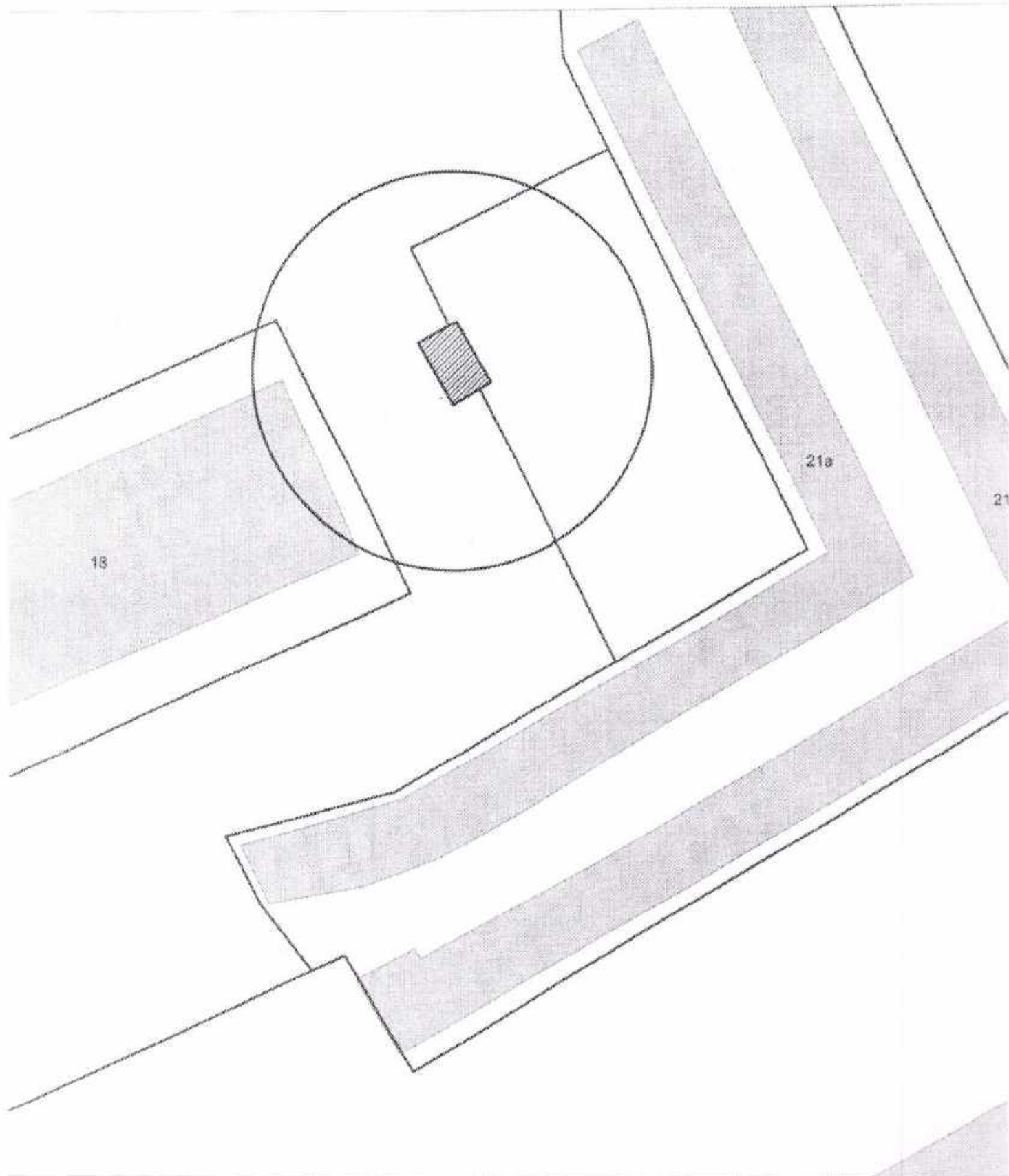
Карта-схема территории
размещения нестационарного объекта по ул. Тенистая, (21а)
на топографическом плане
М 1:500



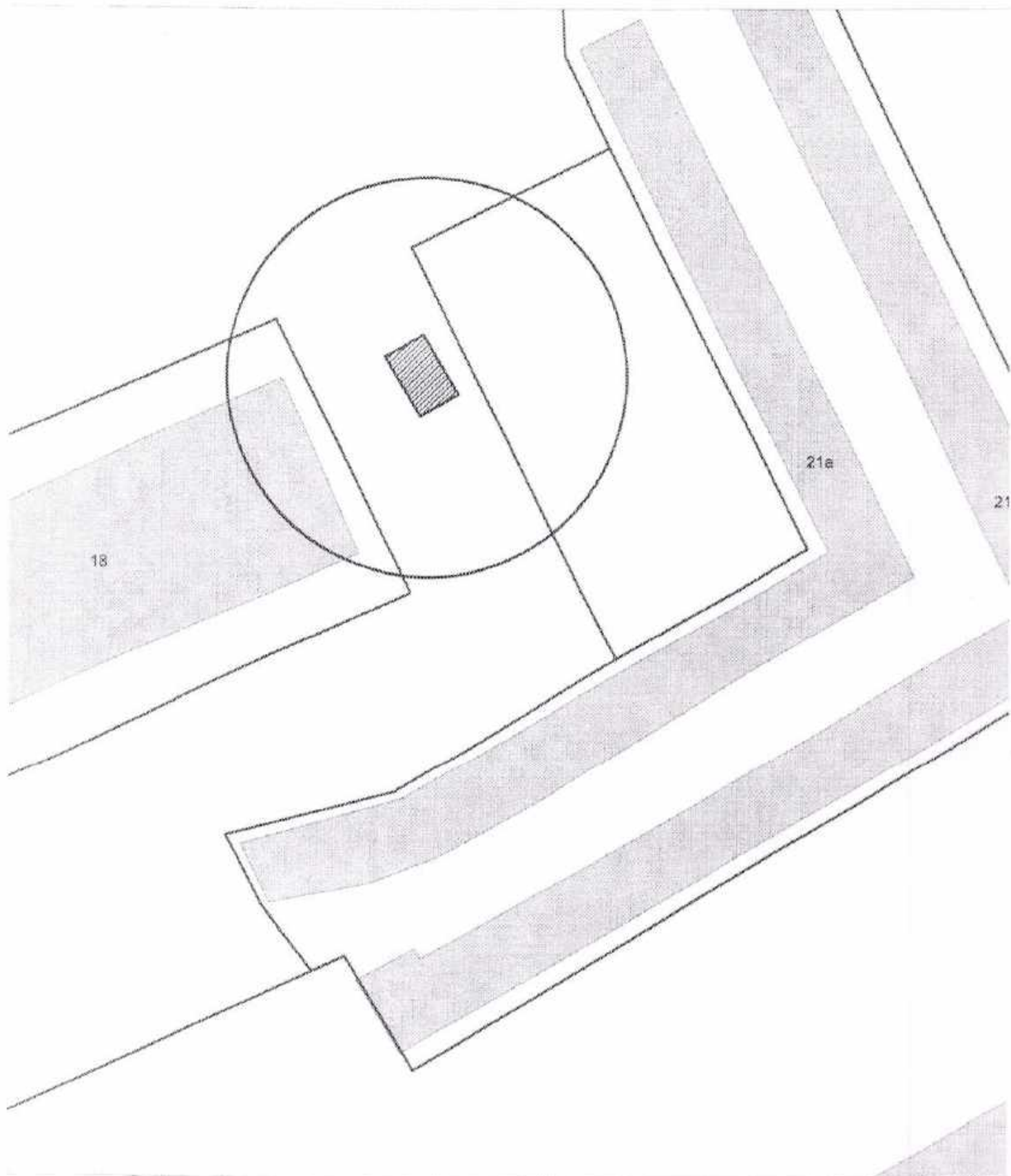
Карта-схема территории
размещения нестационарного объекта по ул. Тенистая, (21а)
на топографическом плане
М 1:500



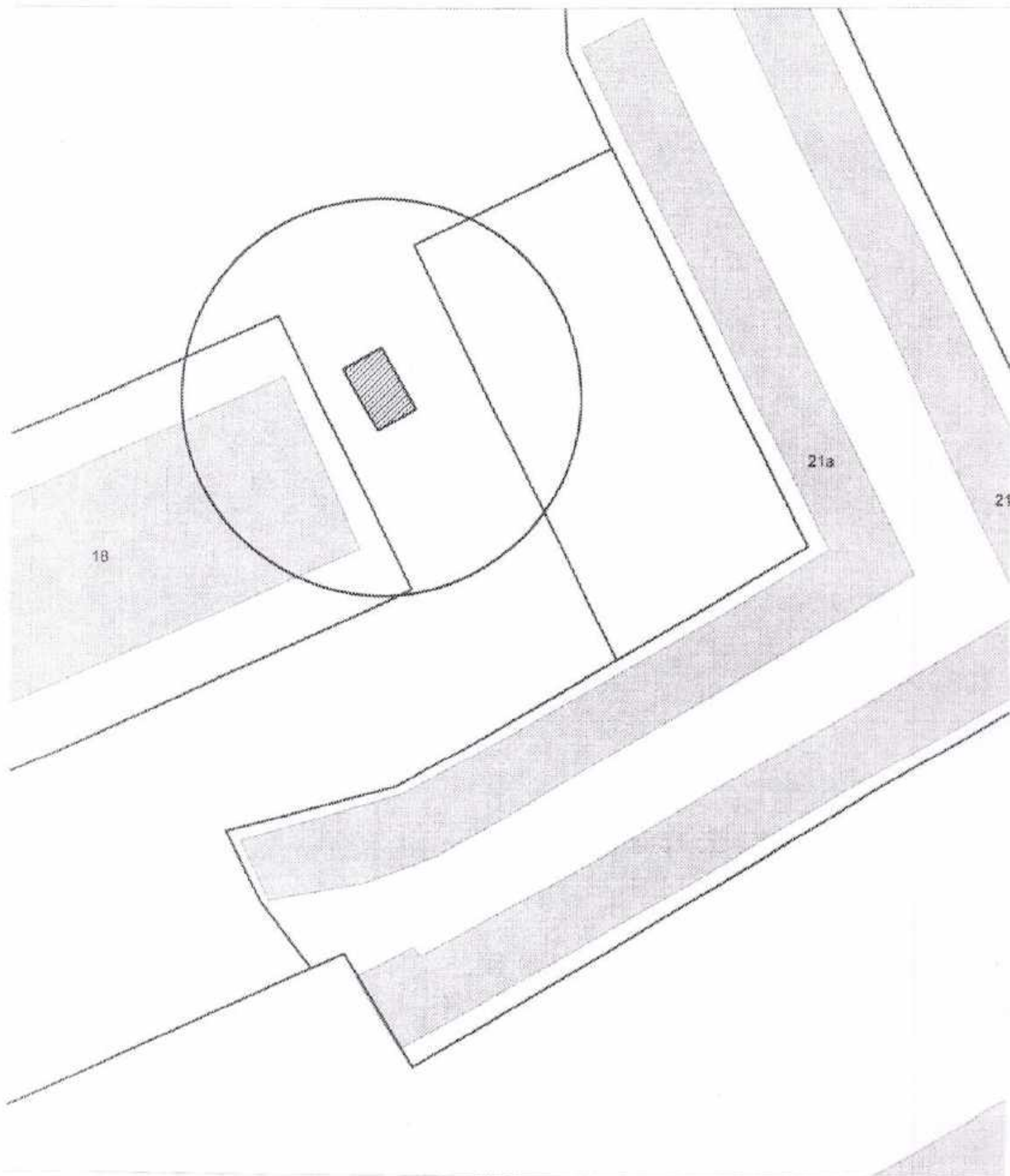
Карта-схема территории
размещения нестационарного объекта по ул. Тенистая, (21а)
на топографическом плане
М 1:500



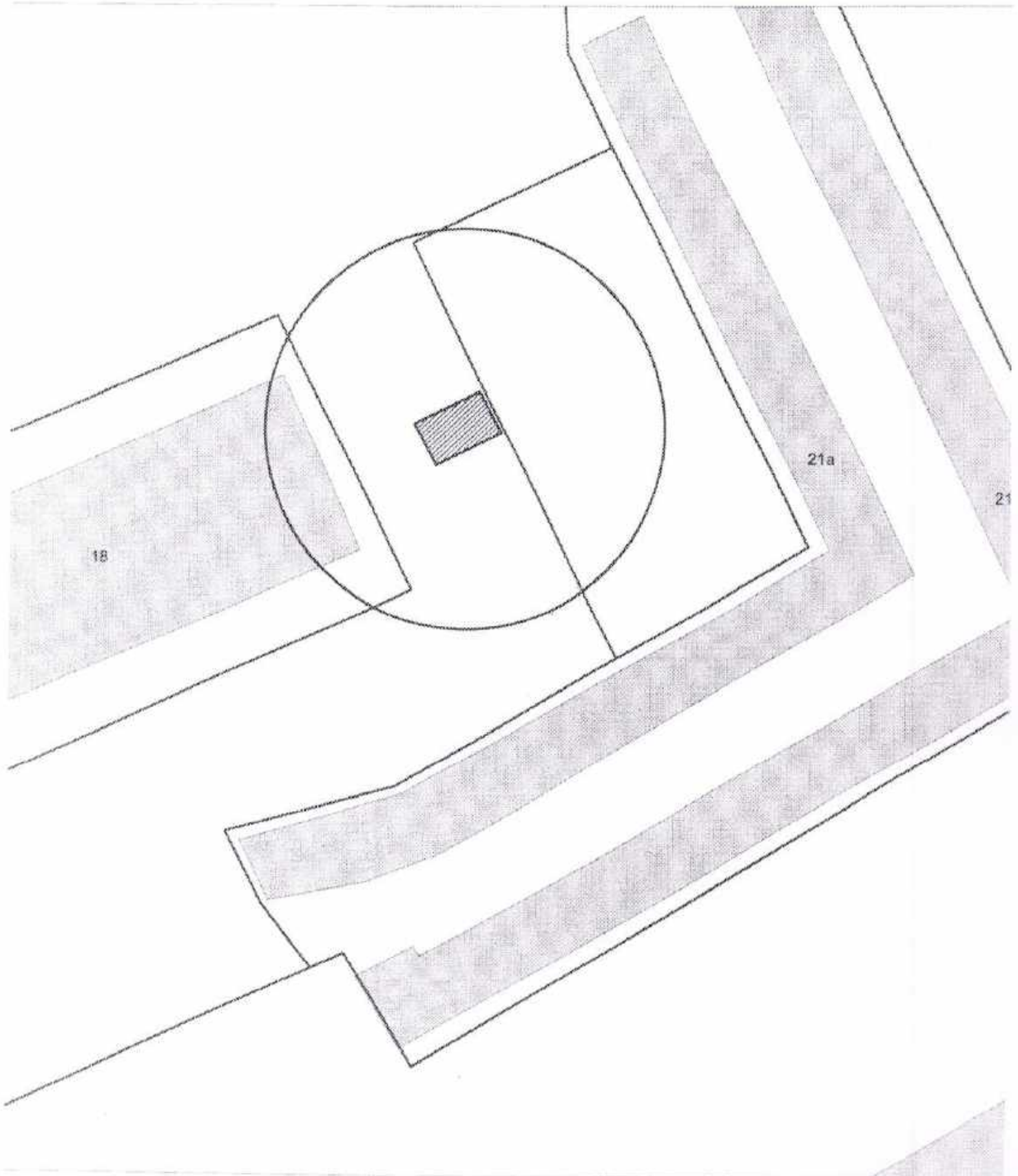
Карта-схема территории
размещения нестационарного объекта по ул. Тенистая, (21а)
на топографическом плане
М 1:500



Карта-схема территории
размещения нестационарного объекта по ул. Тенистая, (21а)
на топографическом плане
М 1:500



Карта-схема территории
размещения нестационарного объекта по ул. Тенистая, (21а)
на топографическом плане
М 1:500



Карта - схема территории
размещения нестационарных объектов
по ул. Заречная, 10
на топографическом плане М 1:500

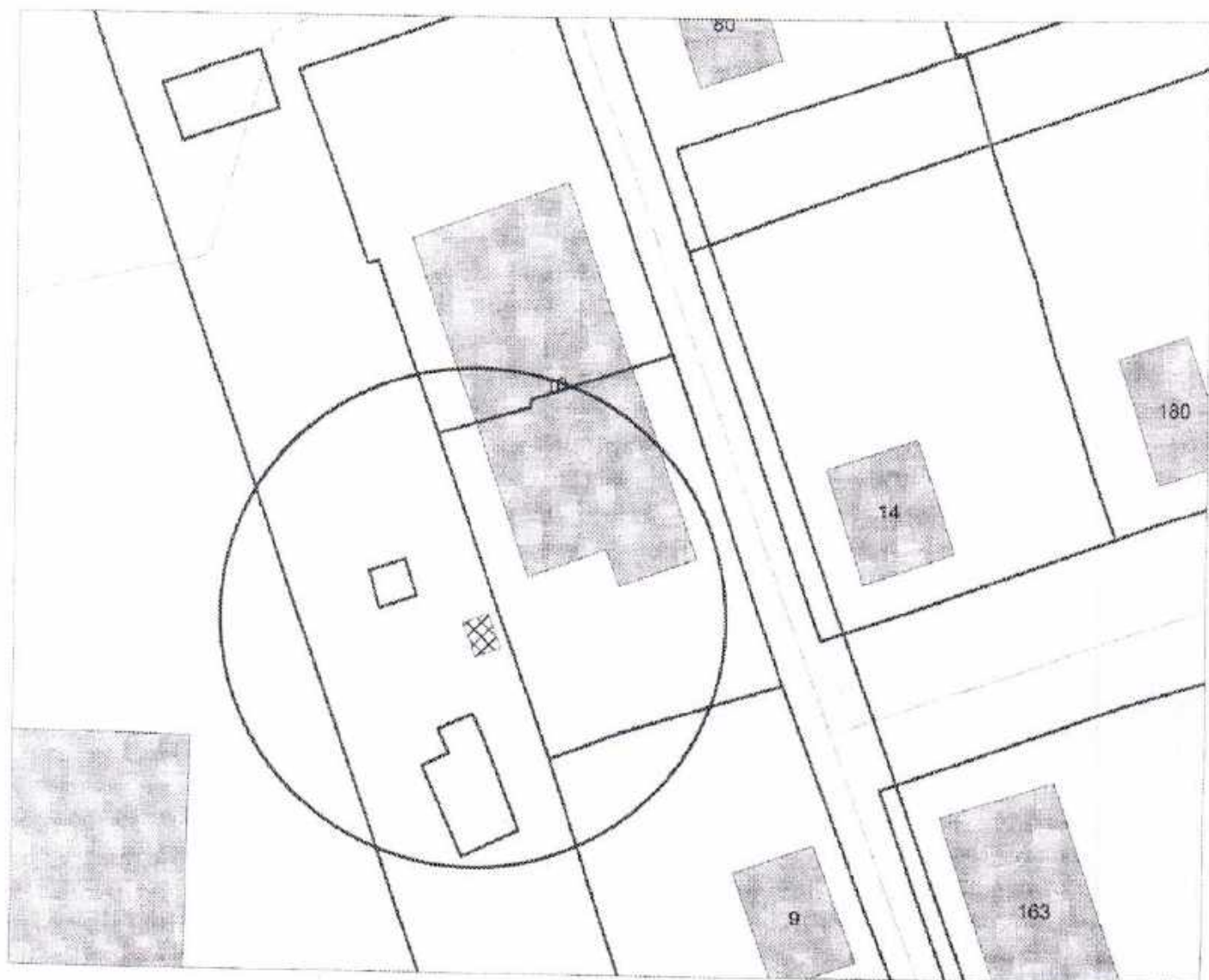


Схема территории по адресу: ул. Бродского, (12)
в масштабе М 1:500

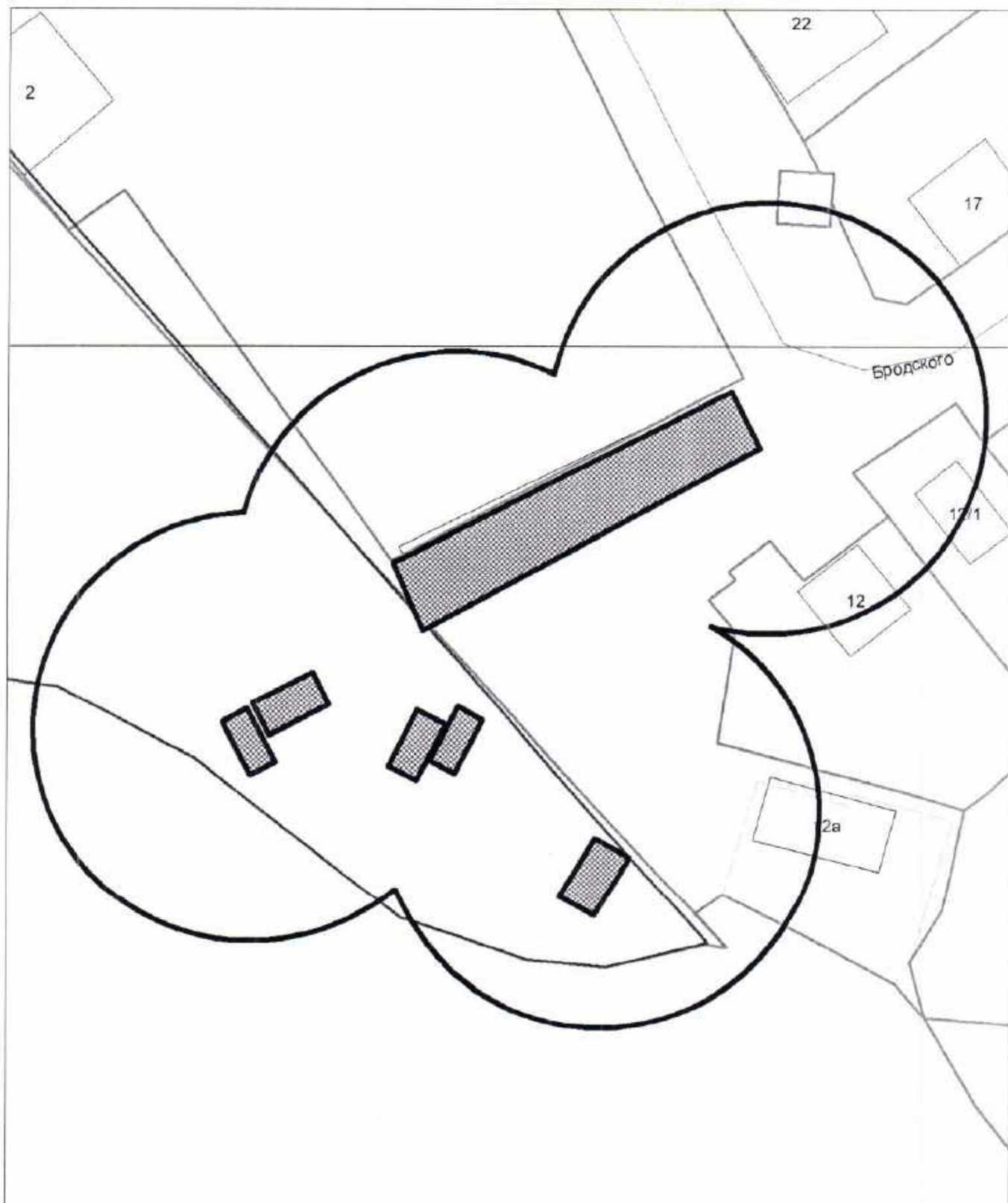


Схема территории по адресу: ул. Бродского, (12)
в масштабе М 1:500

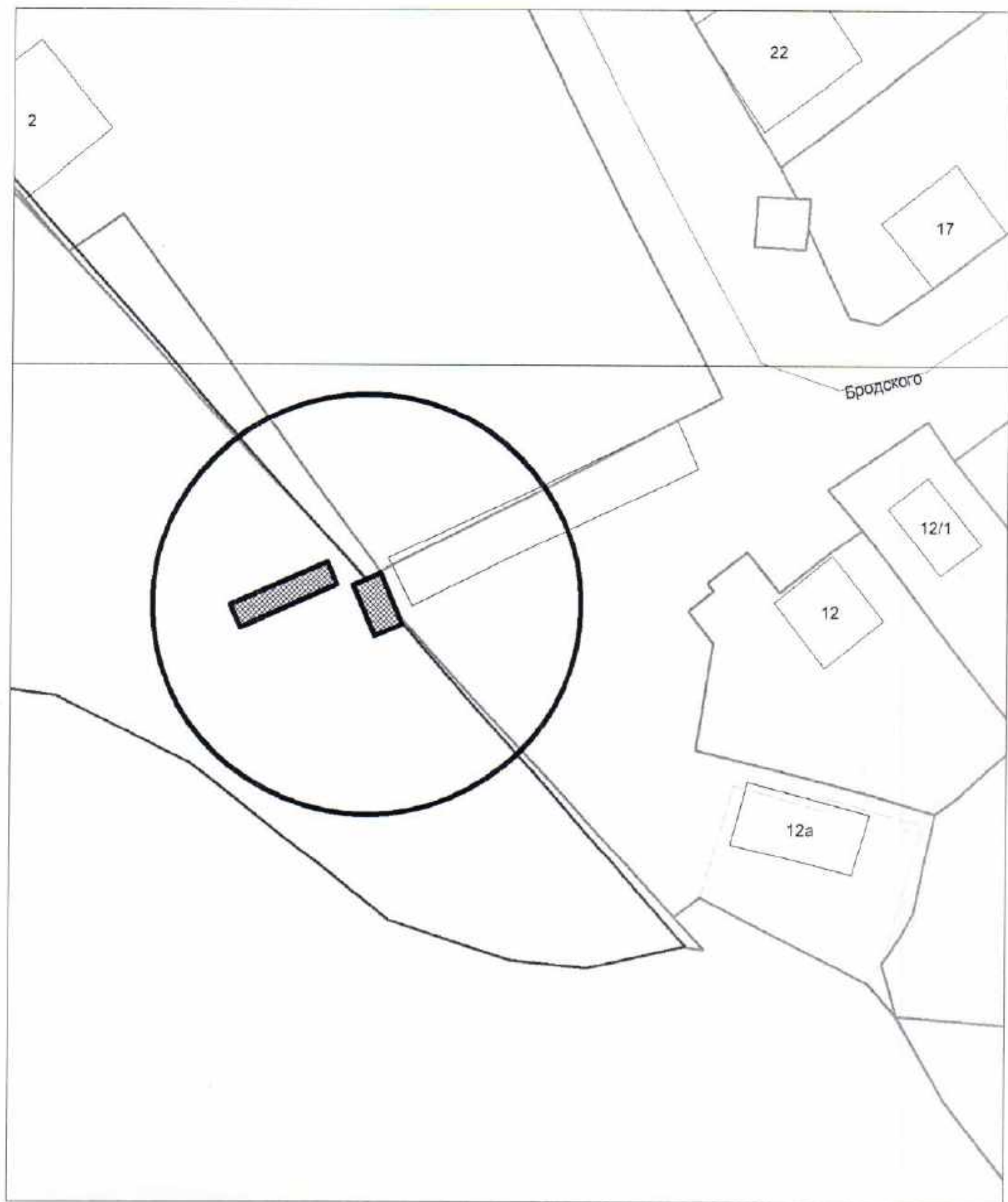


Схема территории по адресу: ул. Бродского, (12)
в масштабе М 1:500

