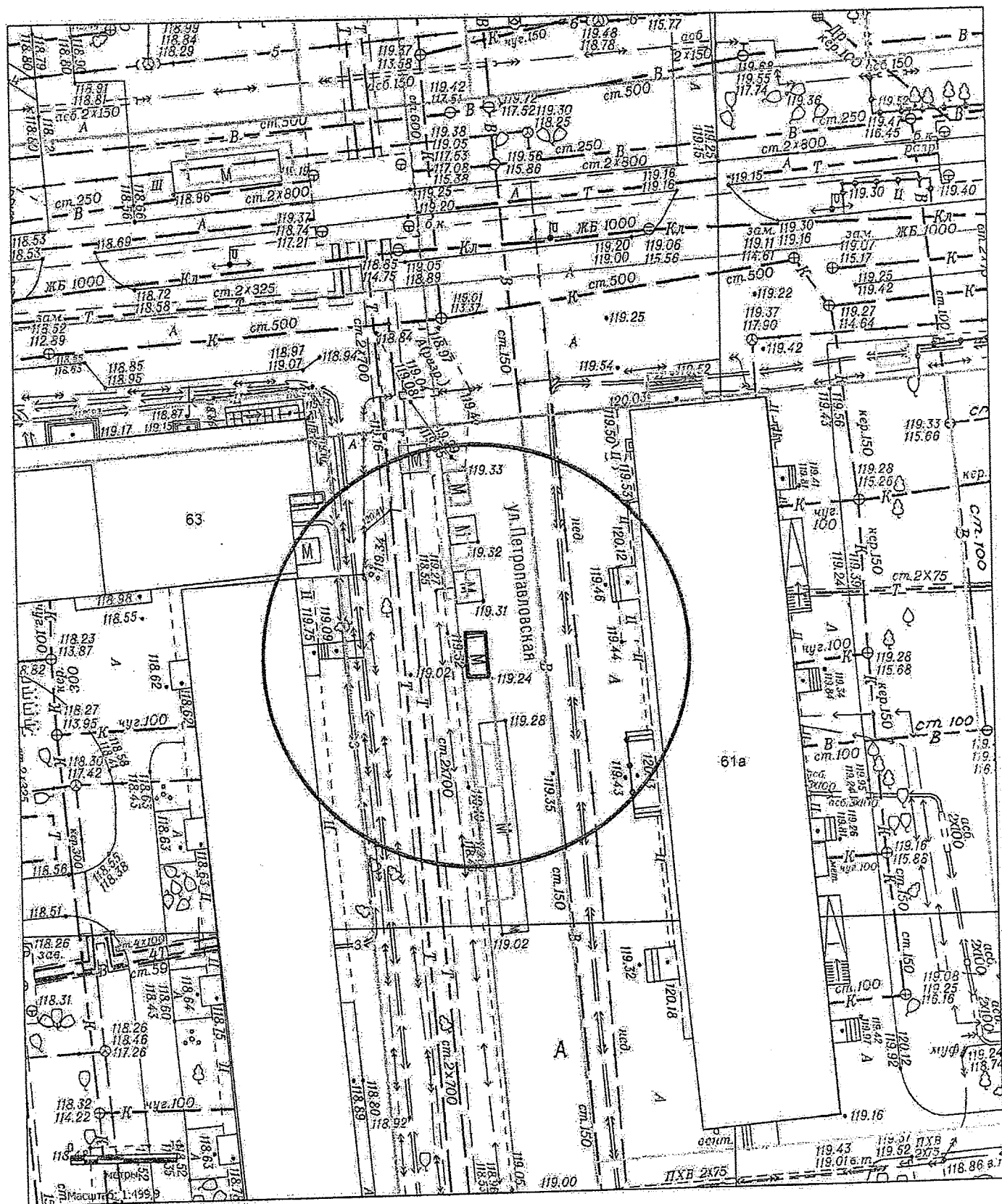
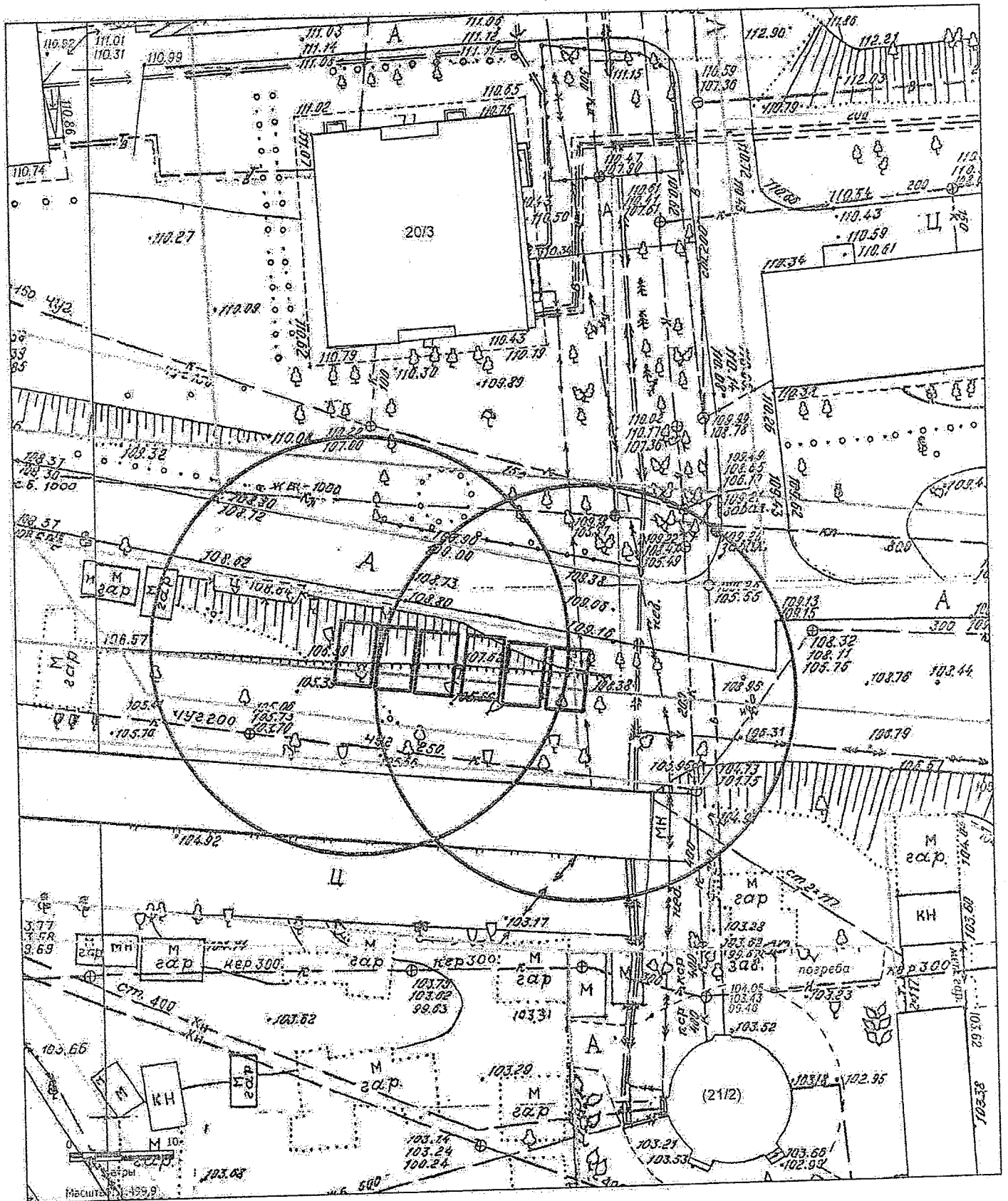


Карта-схема территории к акту о выявлении
самовольного нестационарного объекта от 04.06.2024
по адресному ориентиру: ул. Степная, (63)



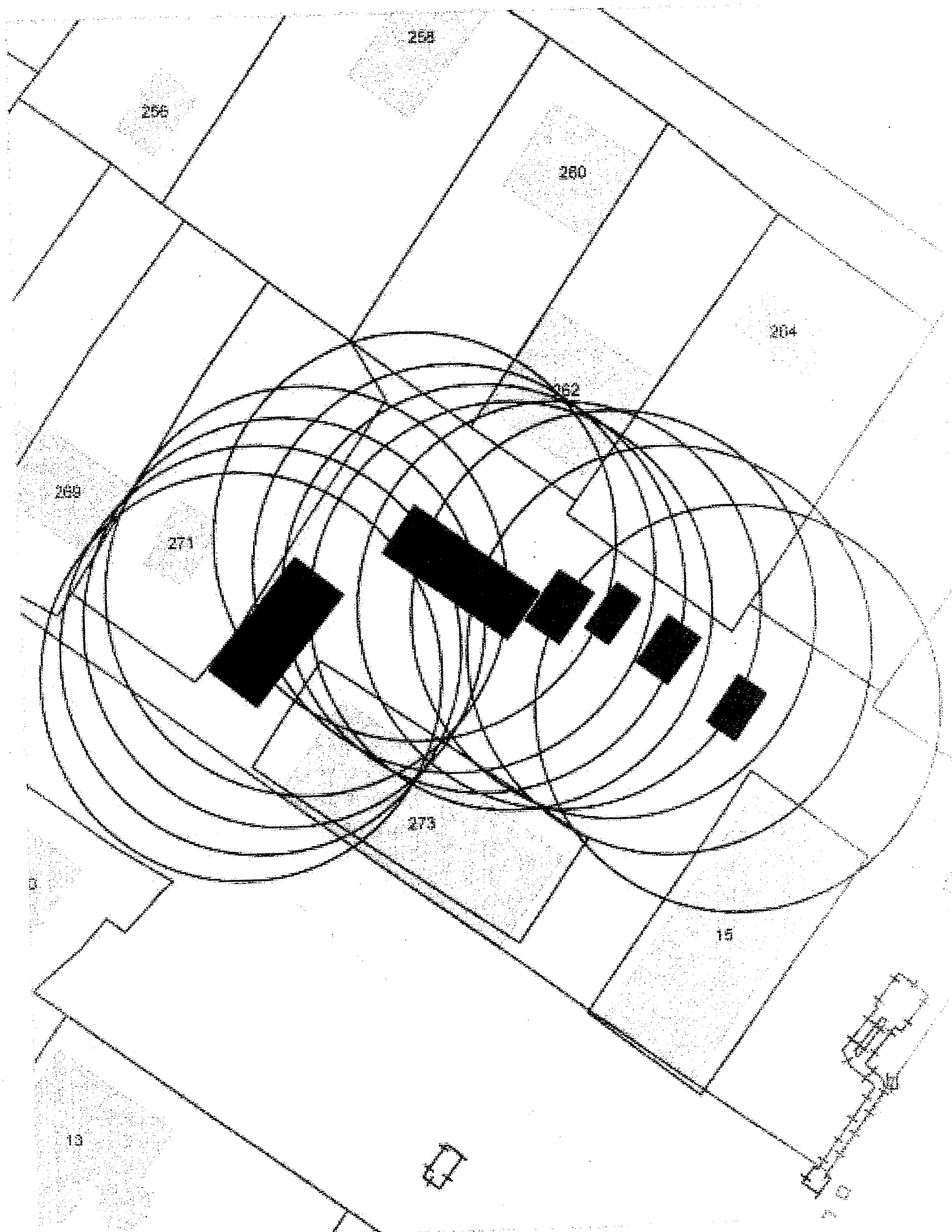
Масштаб 1:500

Карта-схема территории к акту о выявлении
самовольного нестационарного объекта от 06.06.2024
по адресному ориентиру: ул. Немировича-Данченко, (20/3)

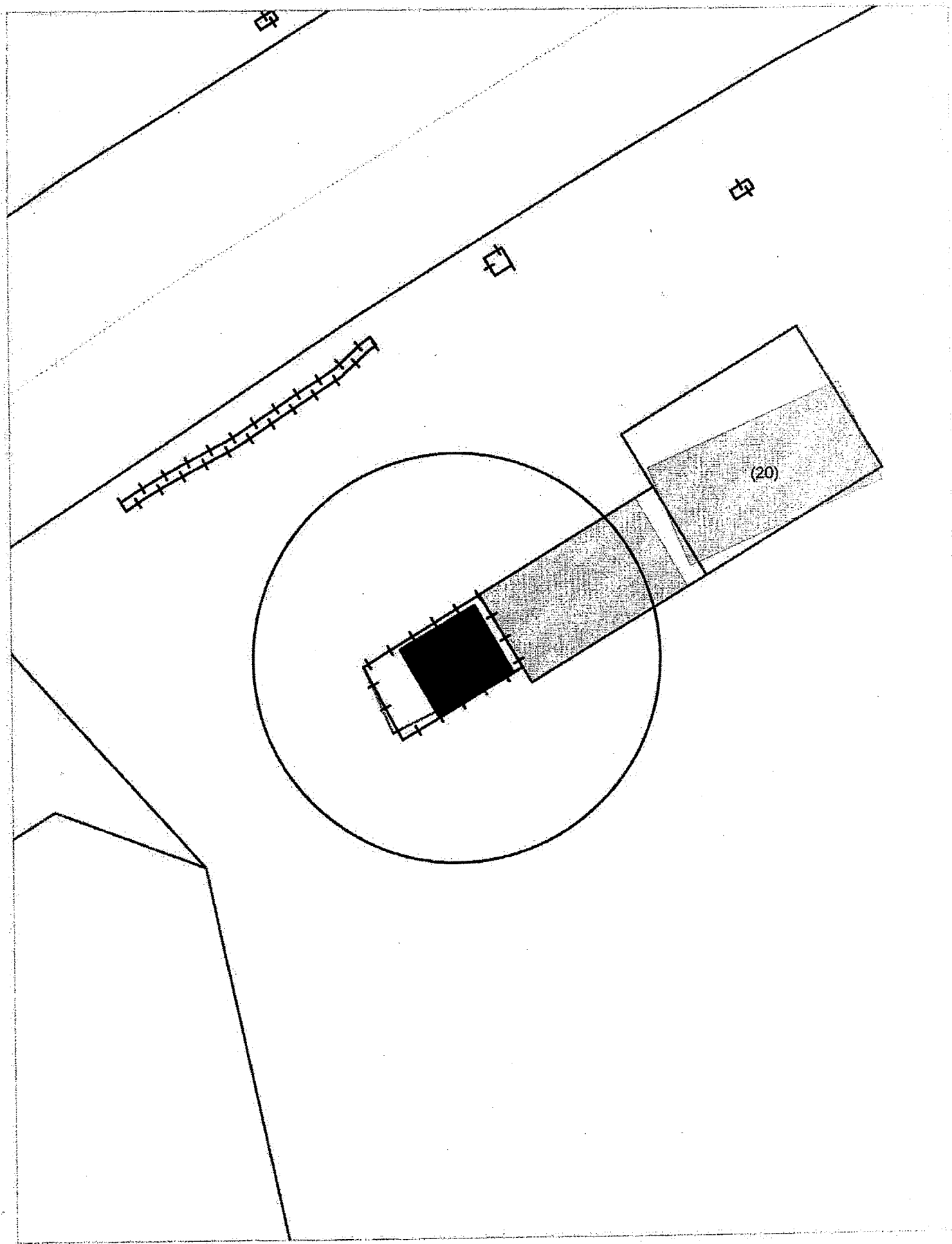


Масштаб 1:500

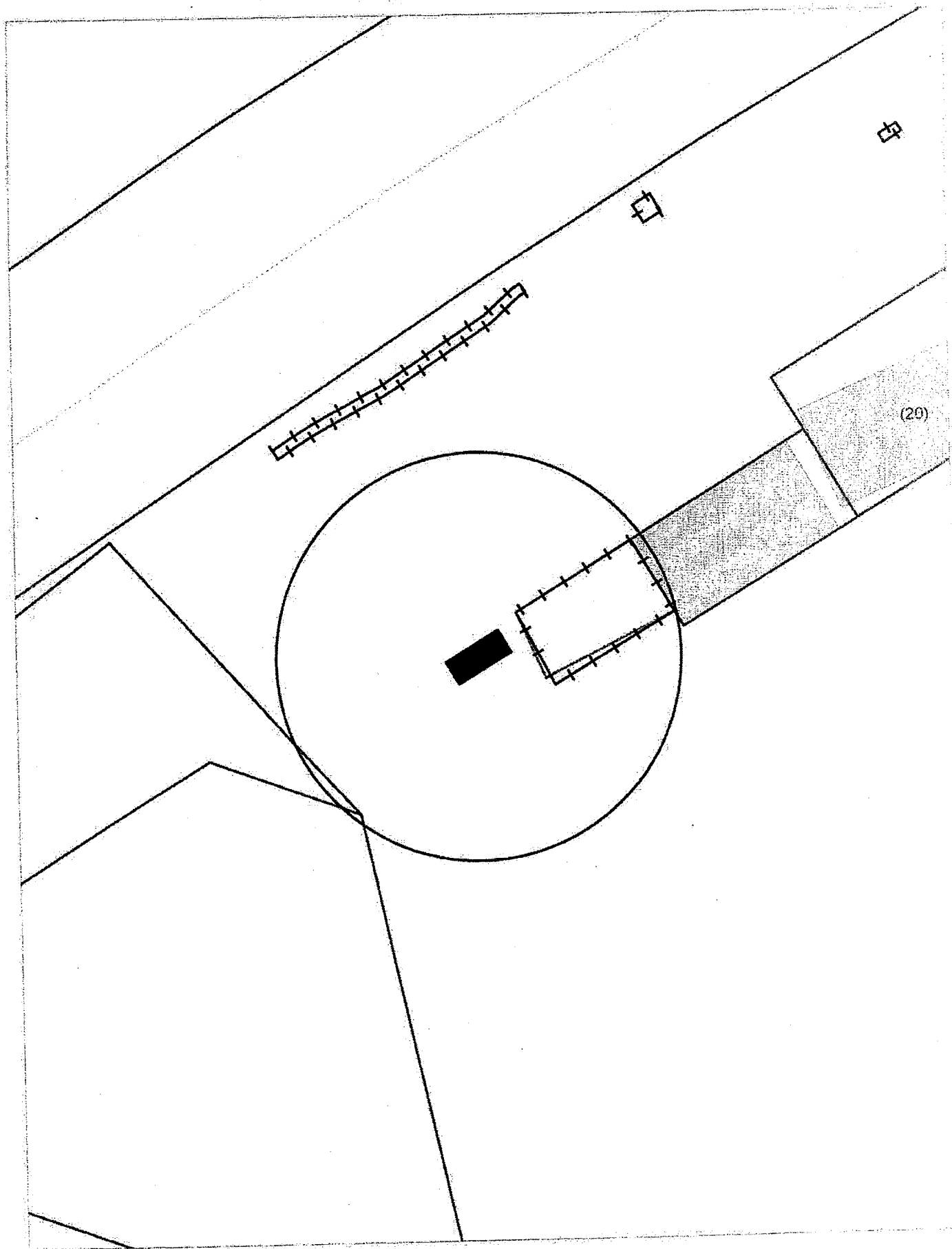
Карта-схема территории
по адресному ориентиру улица Дунайская. (15)
на топографическом плане М 1:500



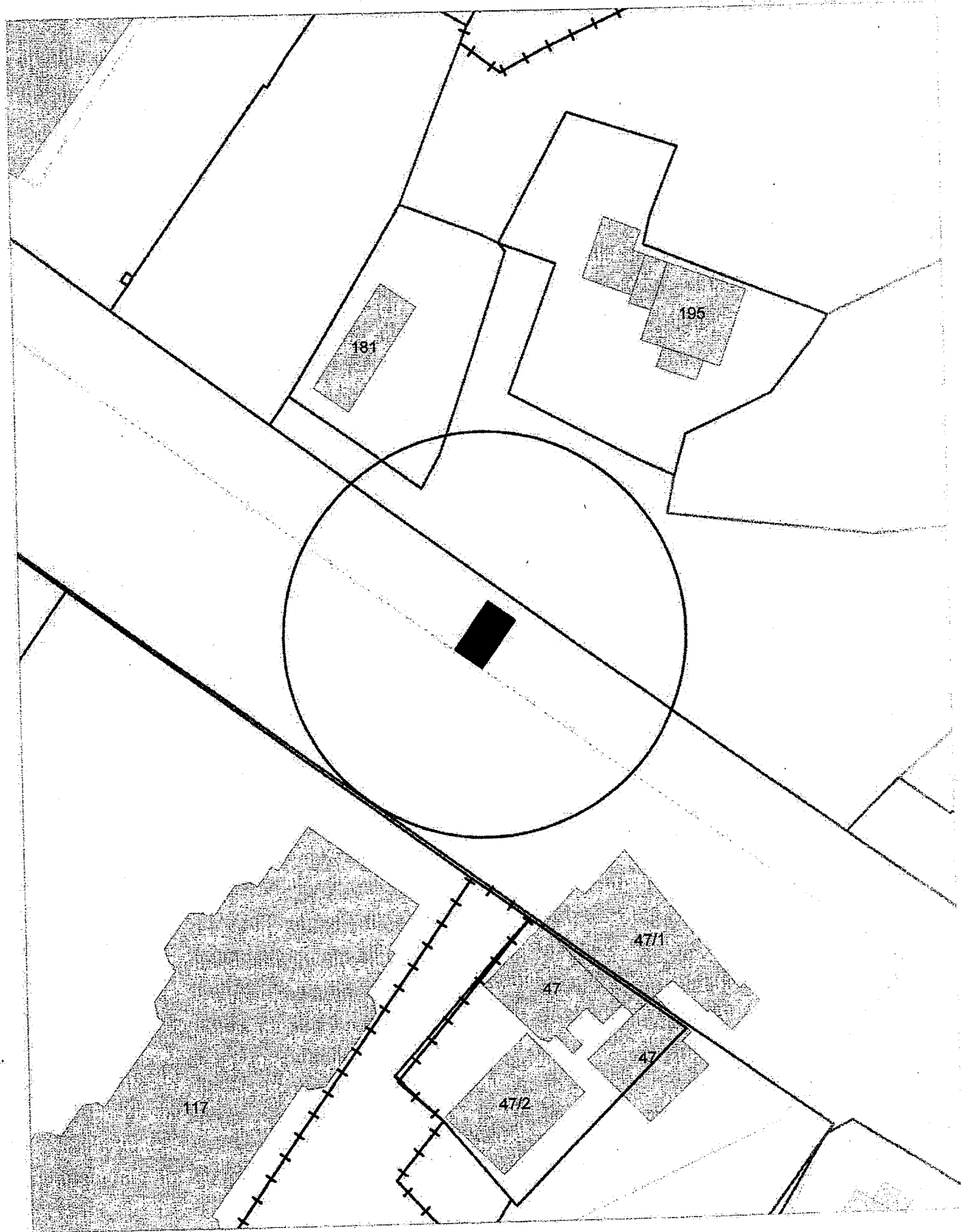
Карта-схема территории
по адресному ориентиру Гусинобродское шоссе, (20 к. 3)
на топографическом плане М 1:500



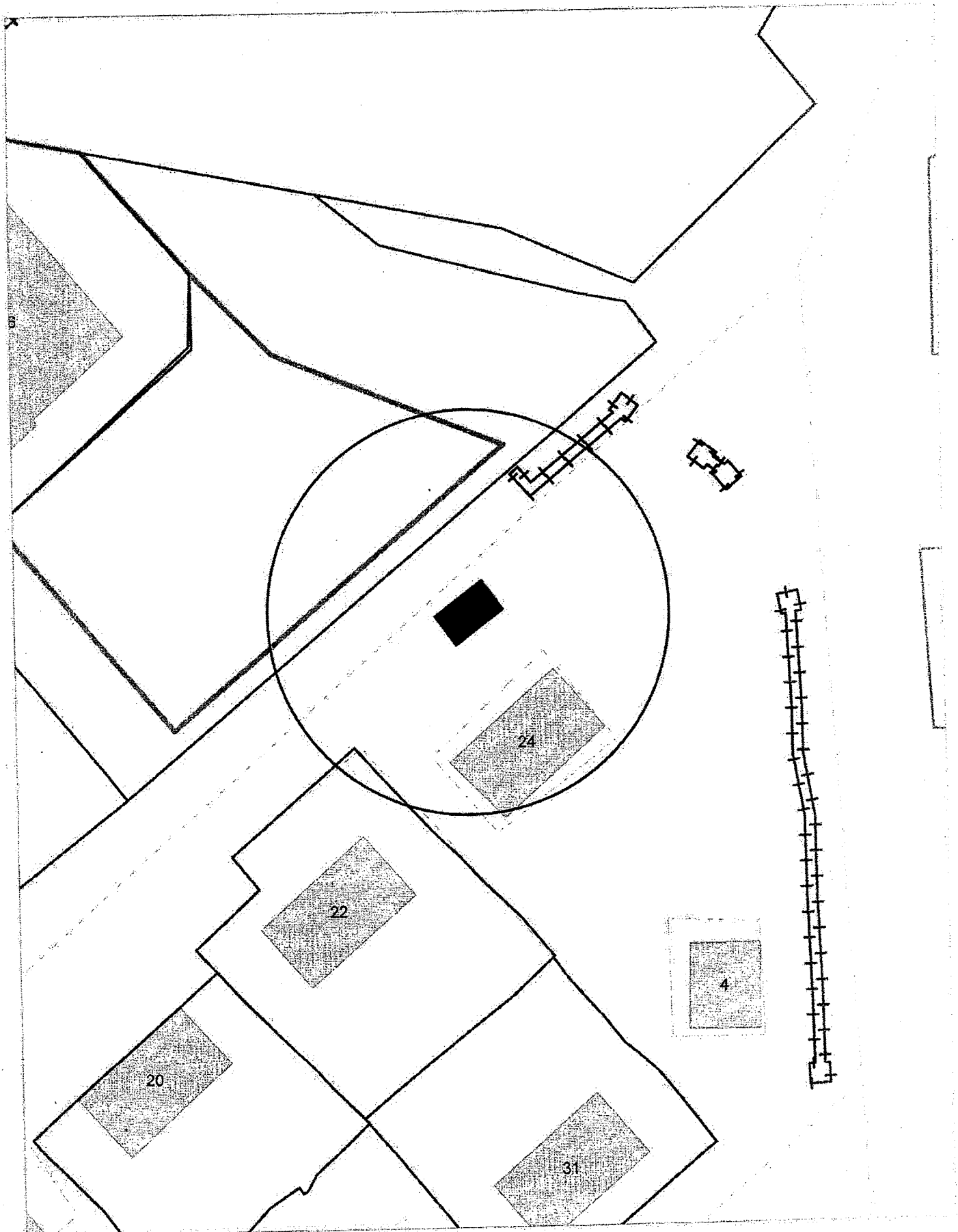
Карта-схема территории
по адресному ориентиру Гусинобродское шоссе, (20 к. 3)
на топографическом плане М 1:500



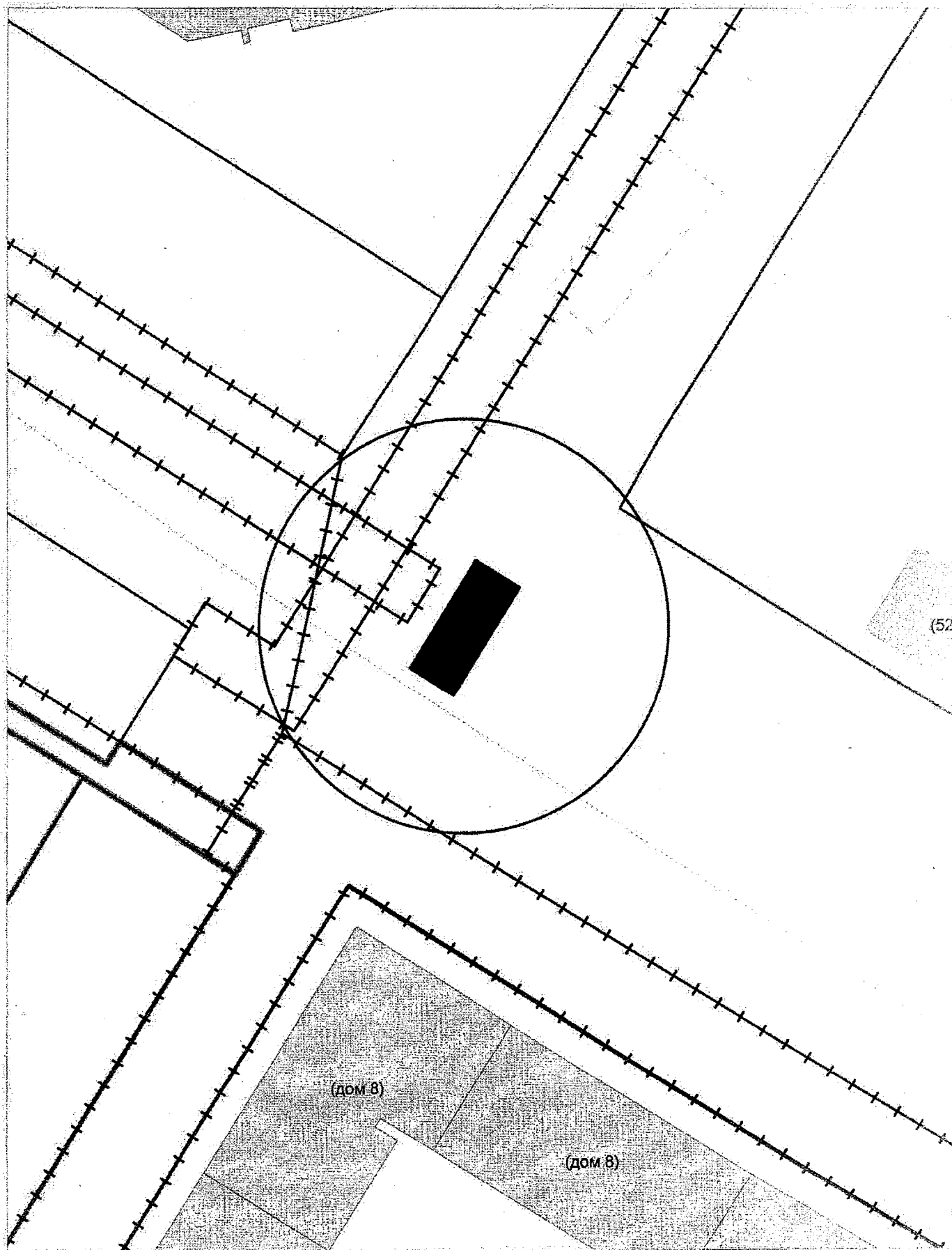
Карта-схема территории
по адресному ориентиру улица Декабристов, (117)
на топографическом плане М 1:500



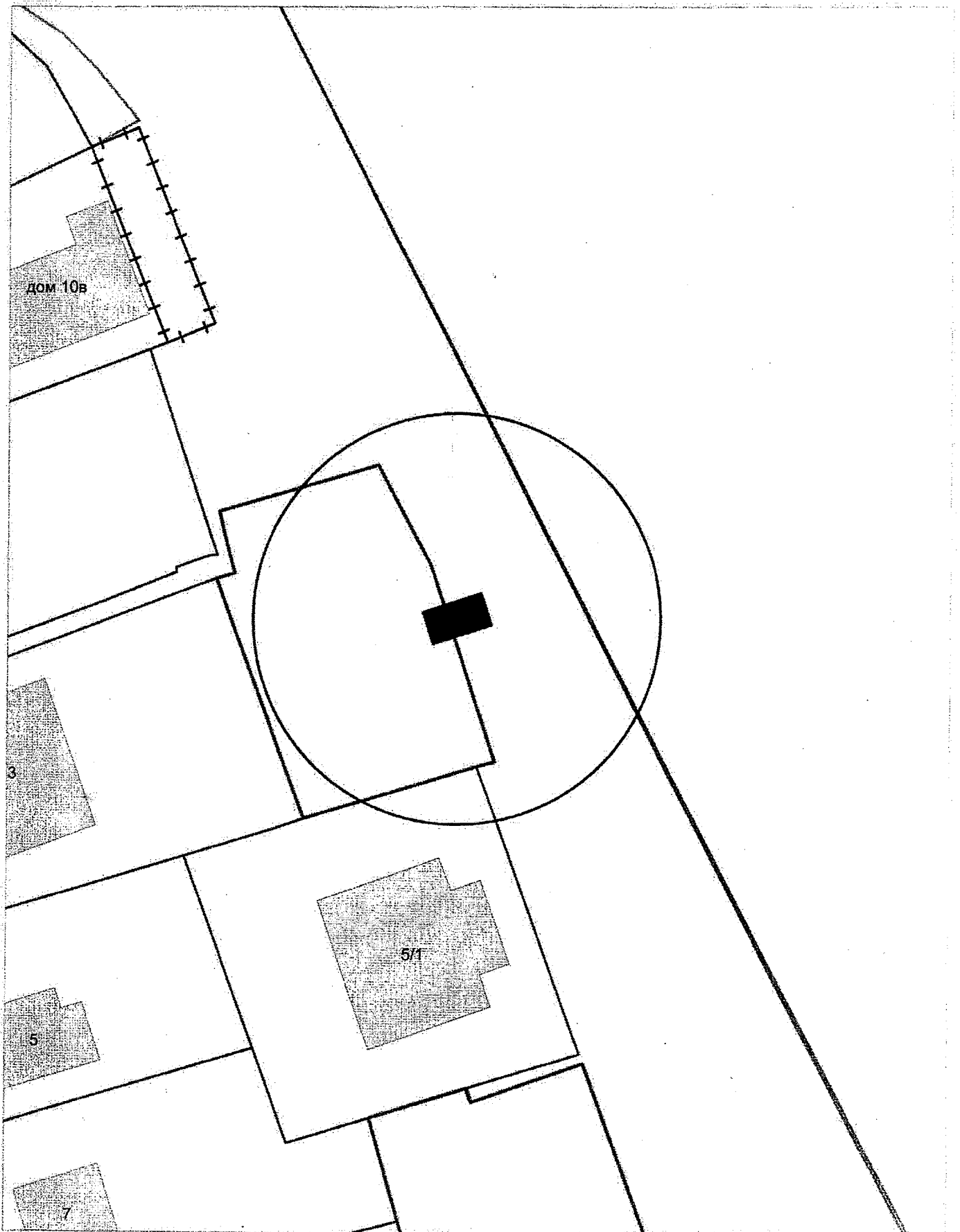
Карта-схема территории
по адресному ориентиру улица Проекторная, (24)
на топографическом плане М 1:500.



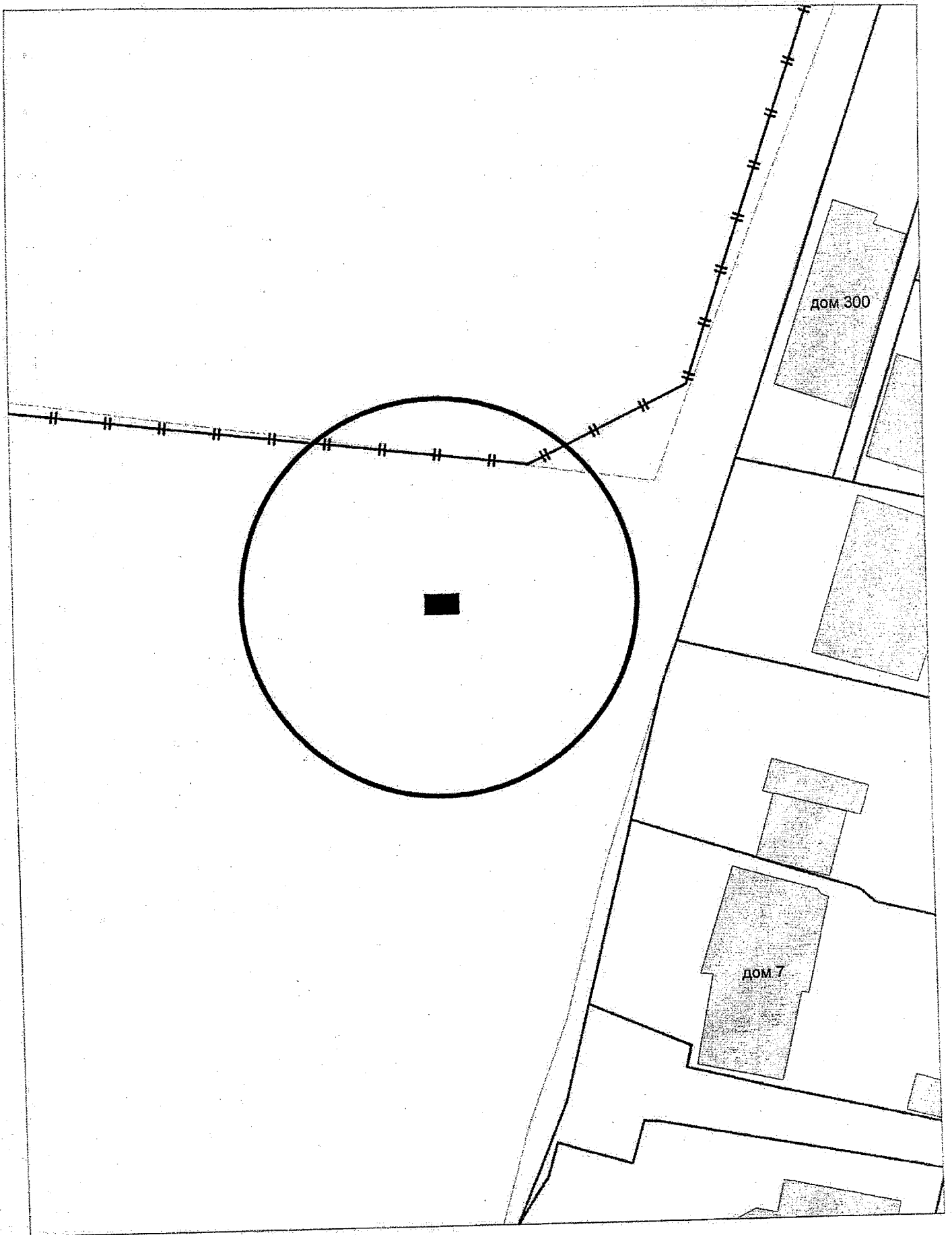
Карта-схема территории
по адресному ориентиру улица Большевистская, (52/1)
на топографическом плане М 1:500



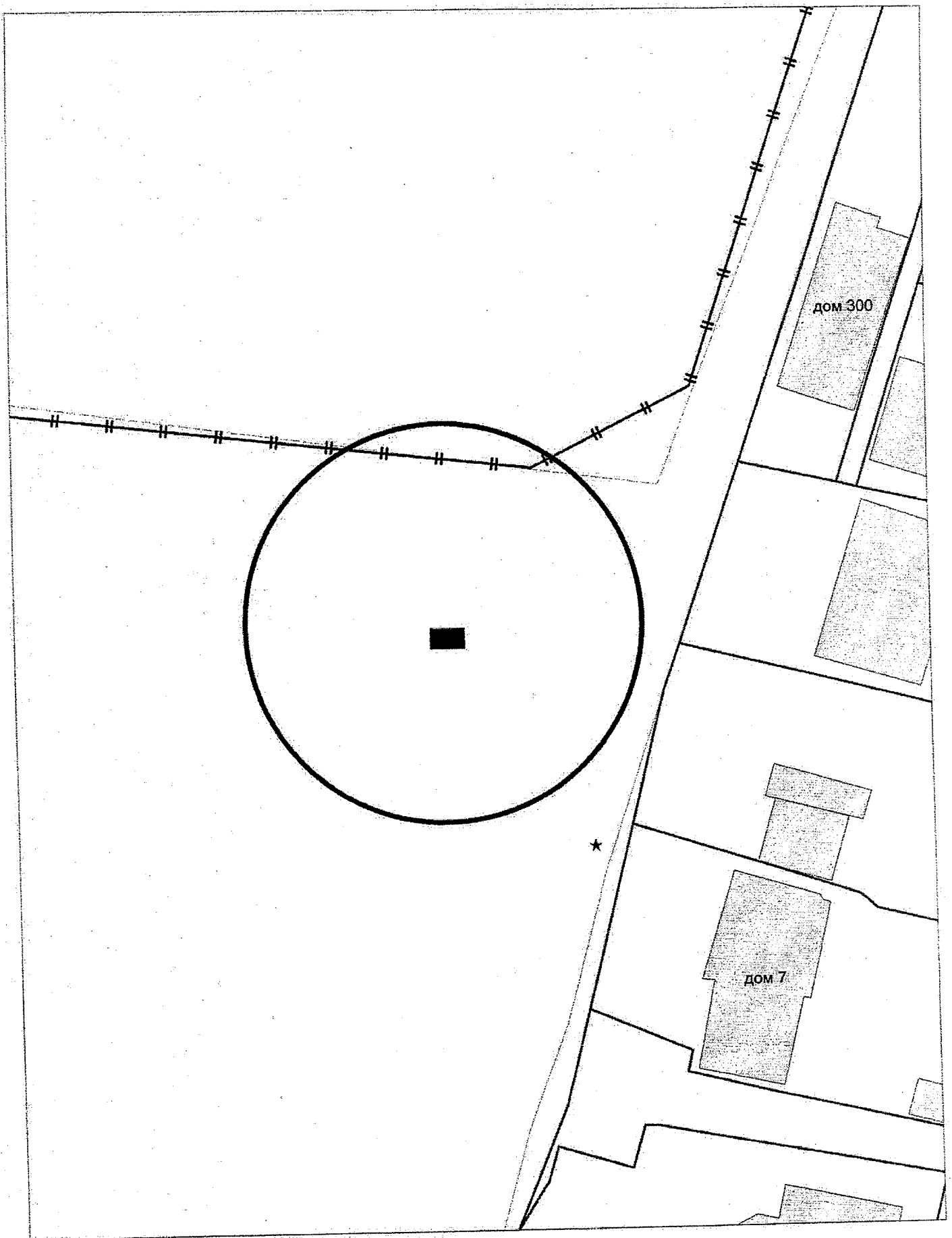
Карта-схема территории
по адресному ориентиру улица Кленовая, (5/1)
на топографическом плане М 1:500



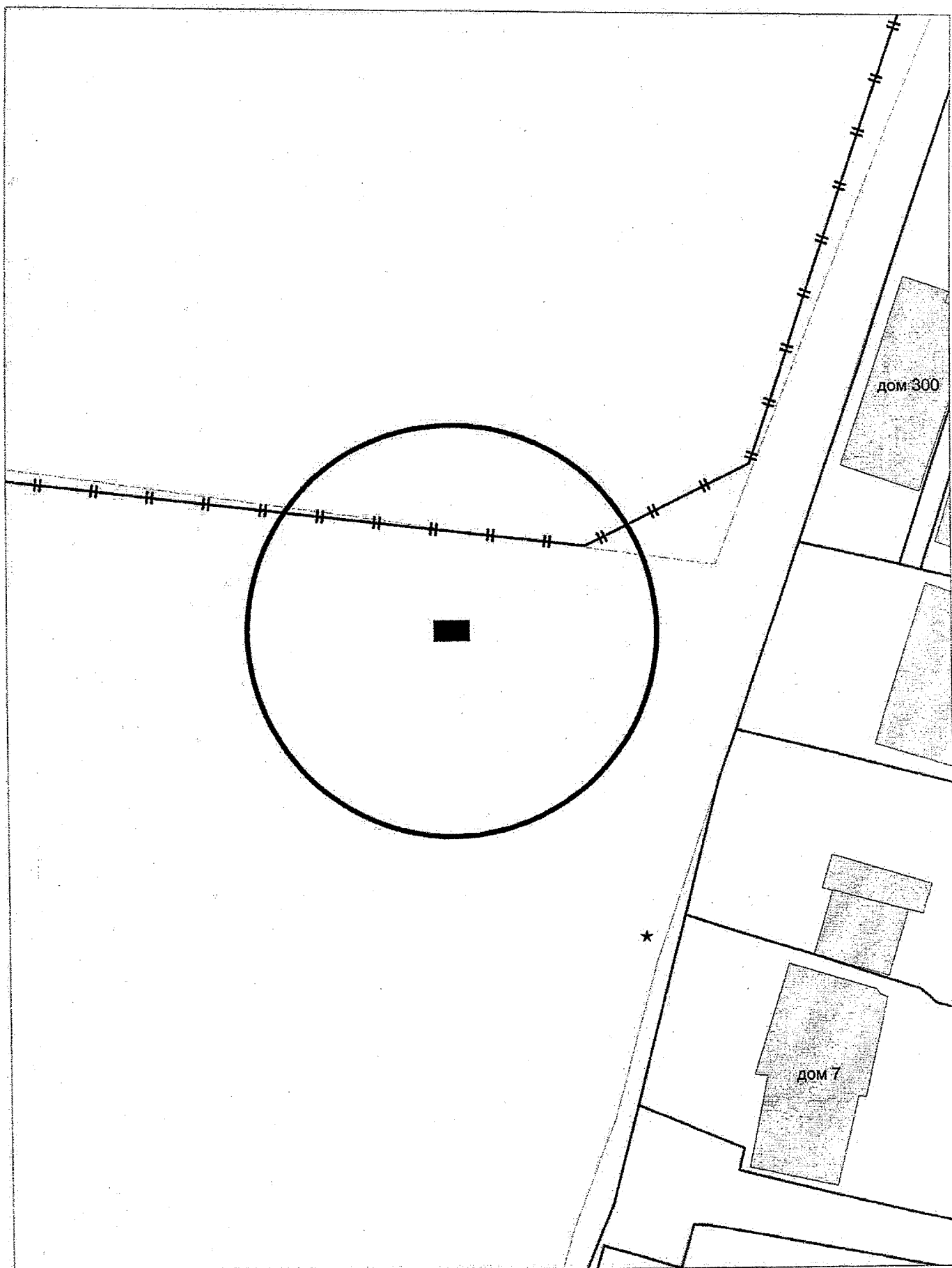
Карта-схема территории
По адресному ориентиру улица СНТ "Садовод Любитель" (с южной стороны ул. ГБШ 70 к 10)
На топографическом плане М 1:500



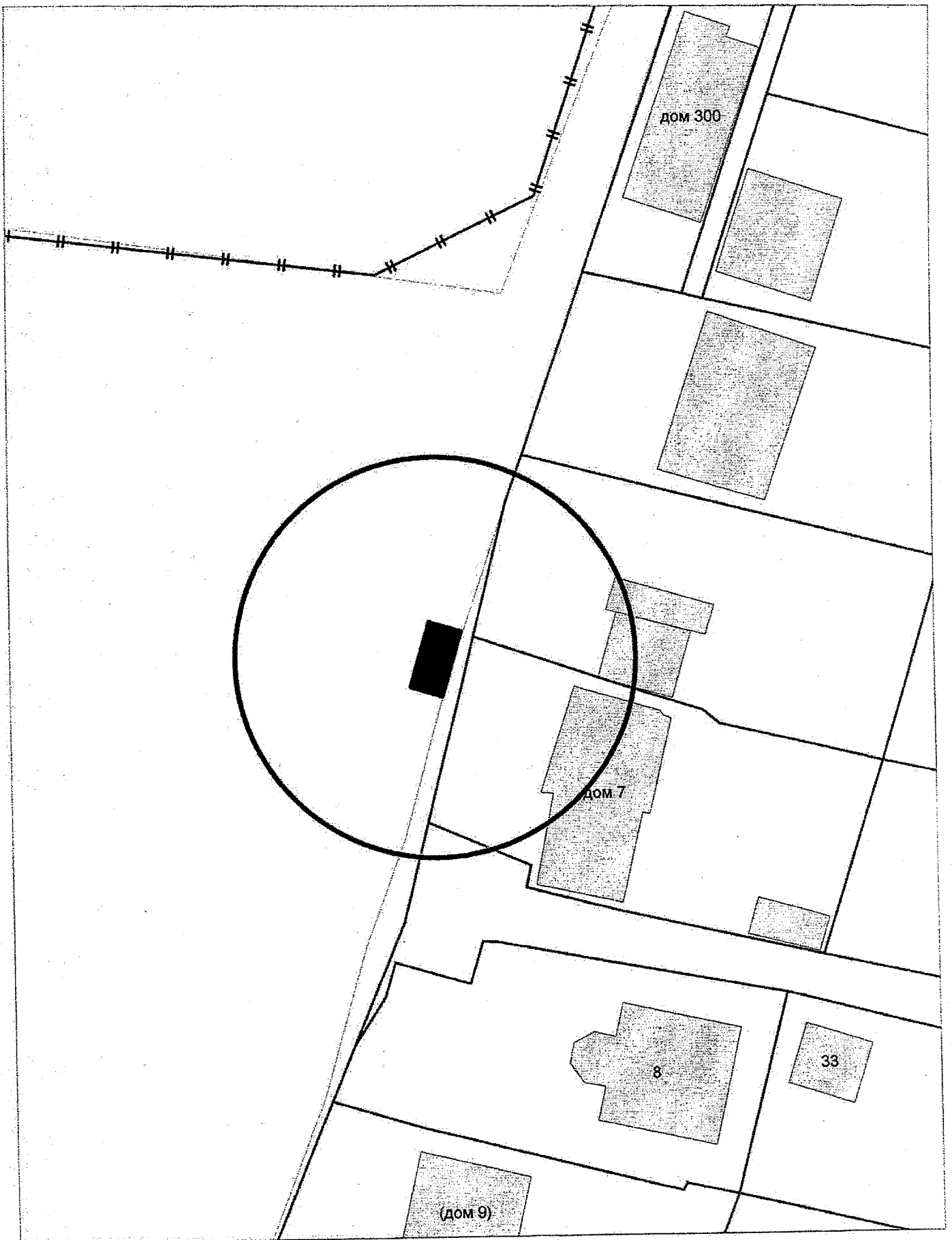
Карта-схема территории
По адресному ориентиру улица СНТ "Садовод Любитель" (с южной стороны ул. ГБШ 70 к 10)
На топографическом плане М 1:500



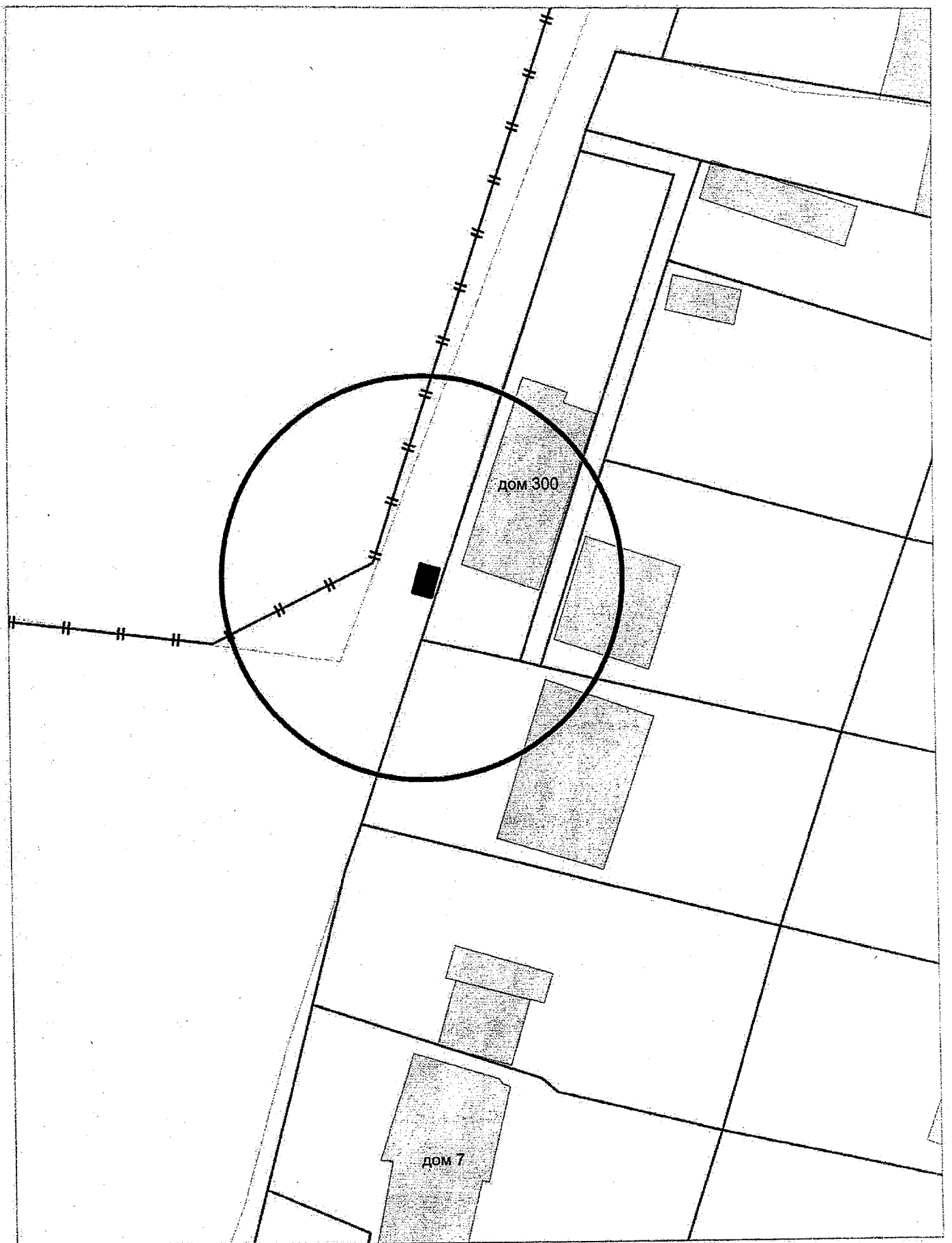
Карта-схема территории
По адресному ориентиру улица СНТ "Садовод Любитель" (с южной стороны ул. ГБШ 70 к 10)
На топографическом плане М 1:500



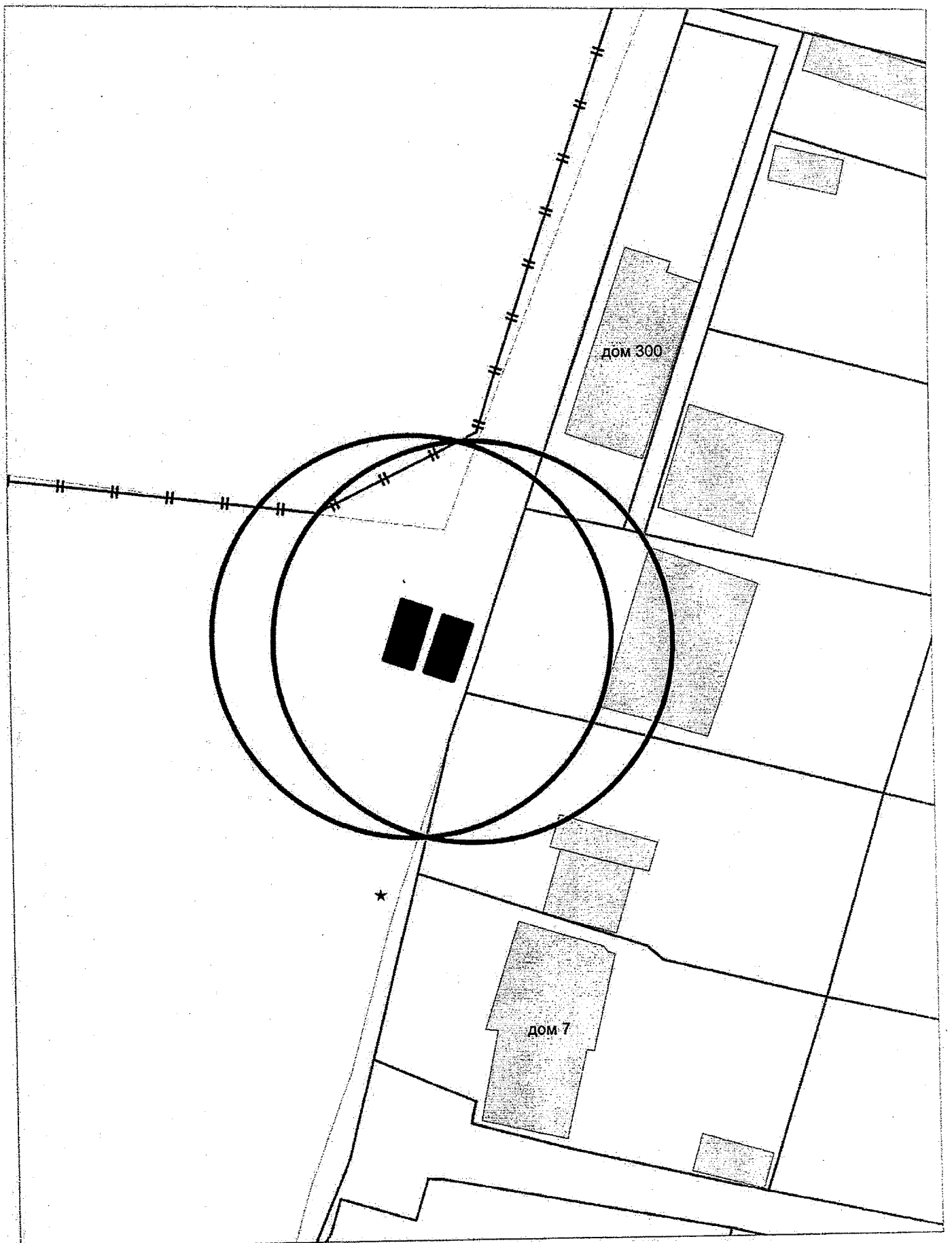
Карта-схема территории
По адресному ориентиру улица СНТ "Садовод Любитель" (с юго-восточной стороны ул. ГБШ 70 к 10)
На топографическом плане М 1:500



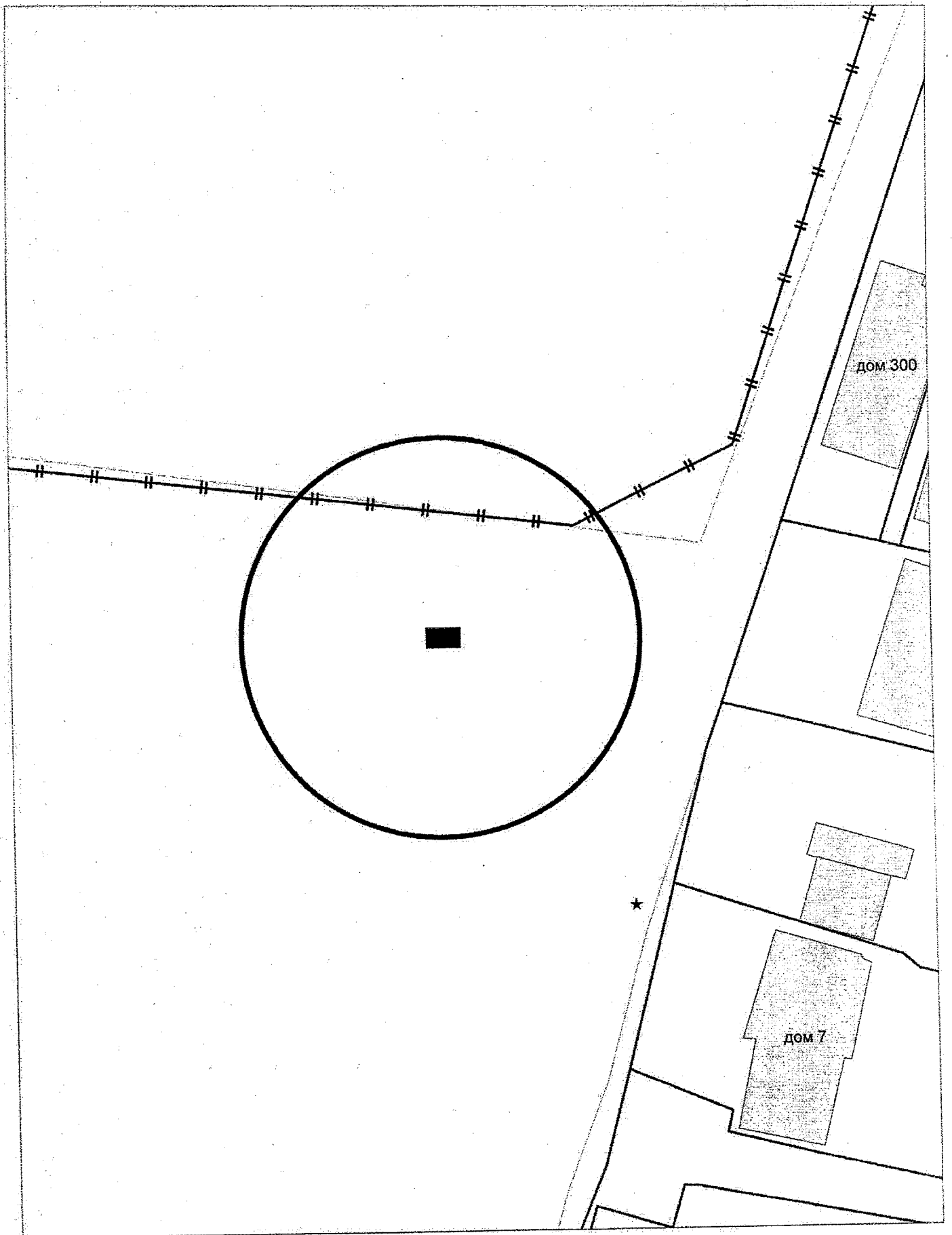
Карта-схема территории
По адресному ориентиру улица СНТ "Садовод Любитель" (с восточной стороны ул. ГБШ 70 к 10)
На топографическом плане М 1:500



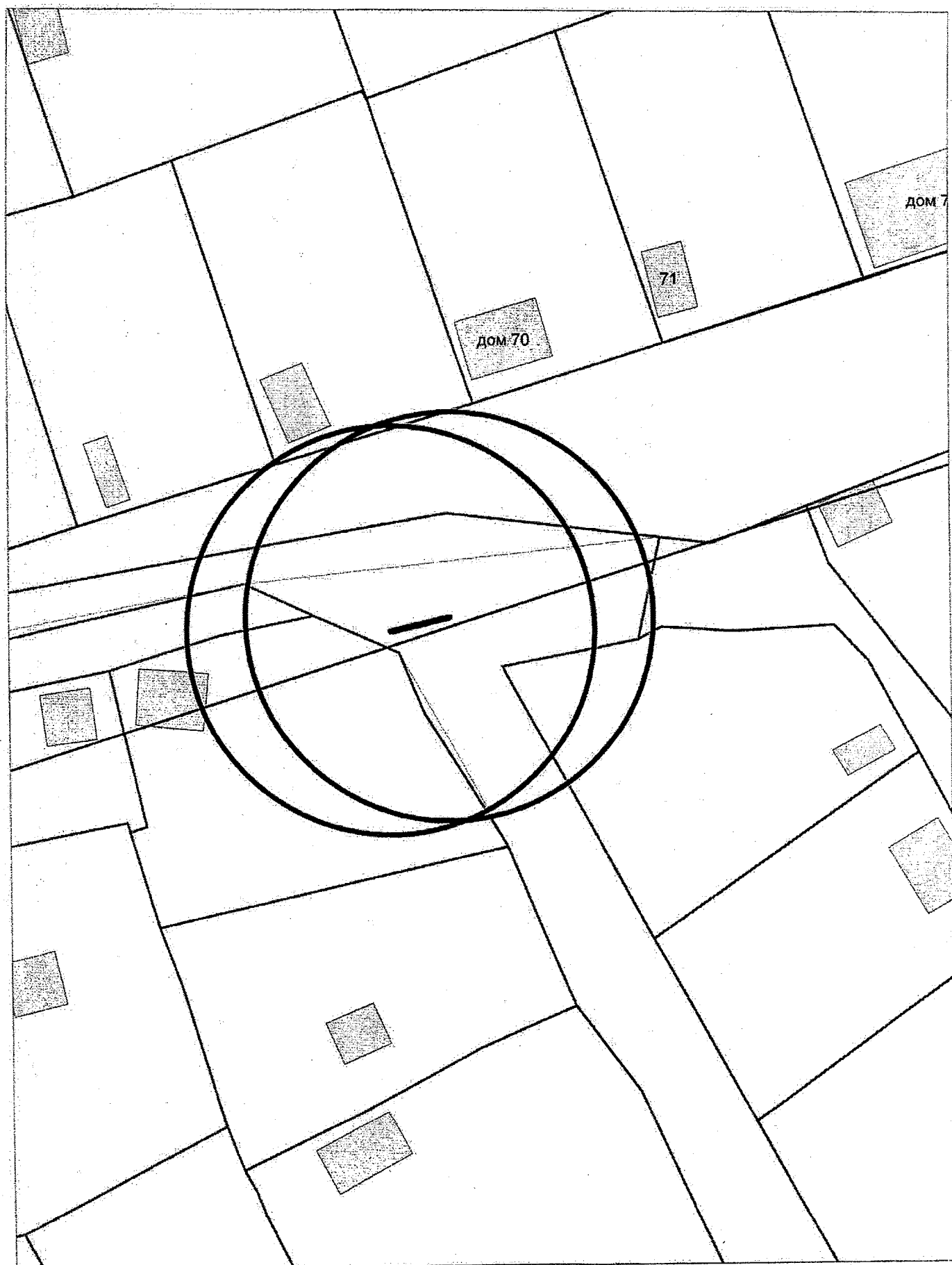
Карта-схема территории
По адресному ориентиру улица СНТ "Садовод Любитель" (с юго-восточной стороны ул. ГБШ 70 к 10)
На топографическом плане М 1:500



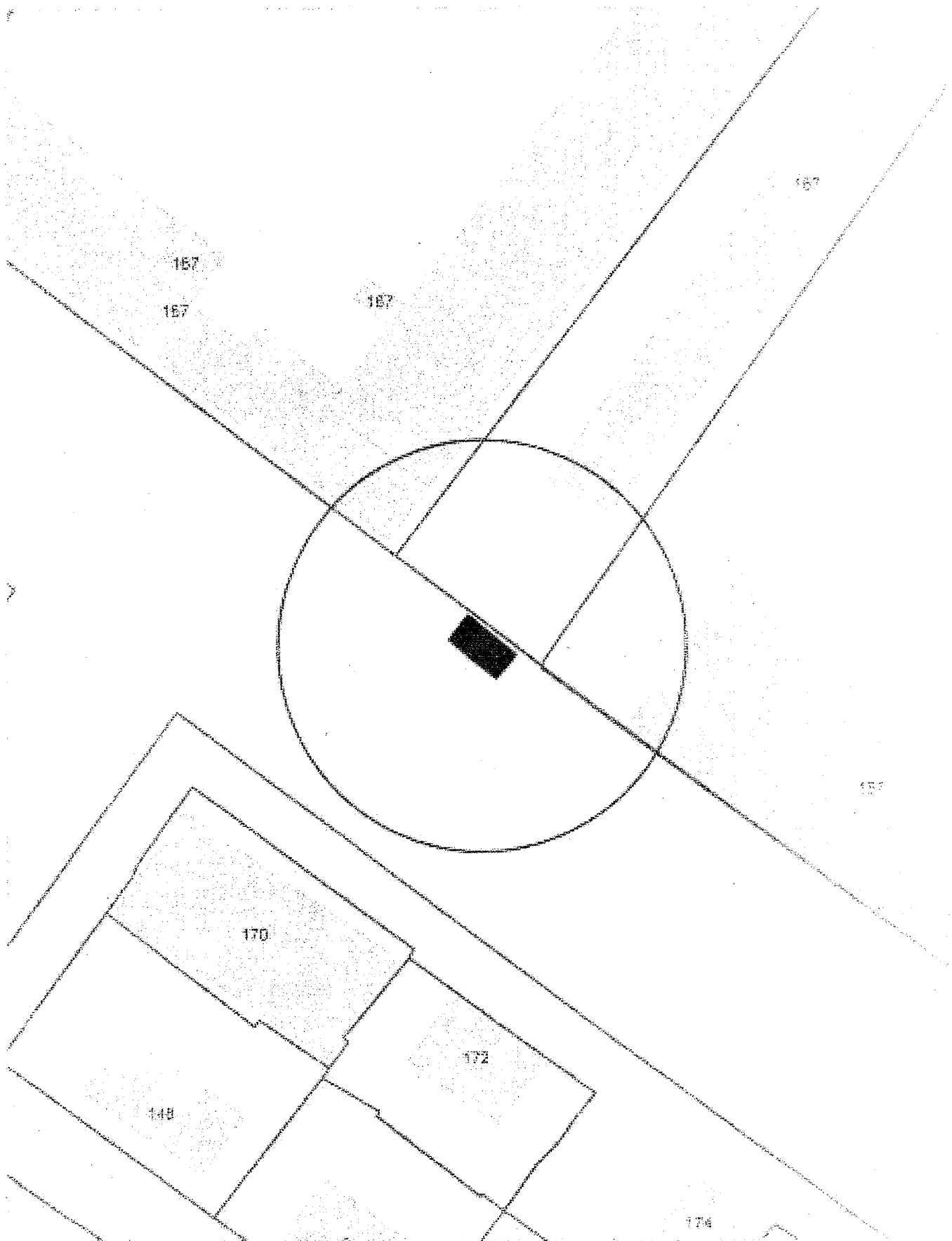
Карта-схема территории
По адресному ориентиру улица СНТ "Садовод Любитель" (с южной стороны ул. ГБШ 70 к 10)
На топографическом плане М 1:500



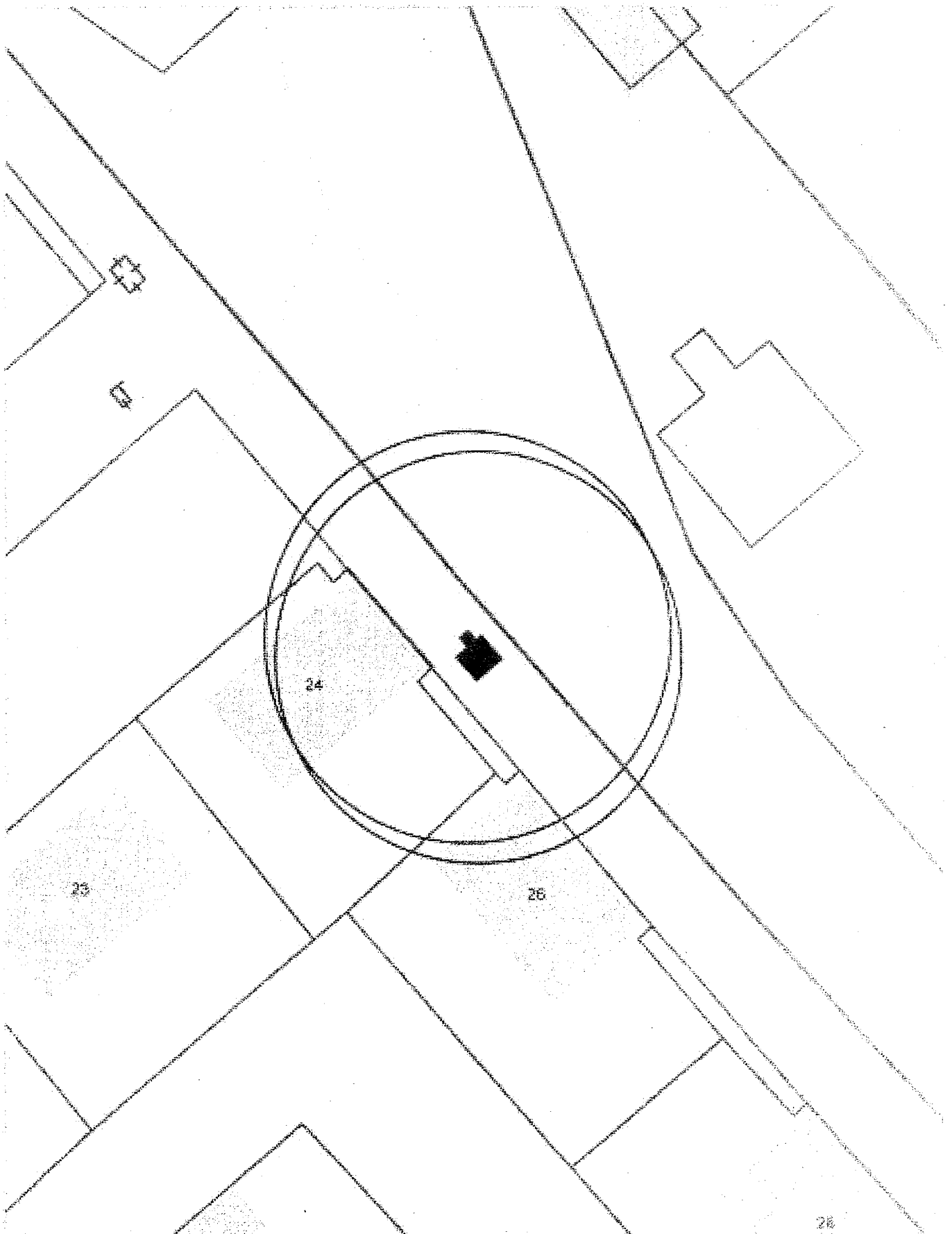
Карта-схема территории
По адресному ориентиру улица СНТ "Труд" (с южной стороны СНТ Весна Сибири, 69)
На топографическом плане М 1:500



Карта-схема территории
по адресному ориентиру улица Пролетарская, (167/7)
на топографическом плане М 1:500

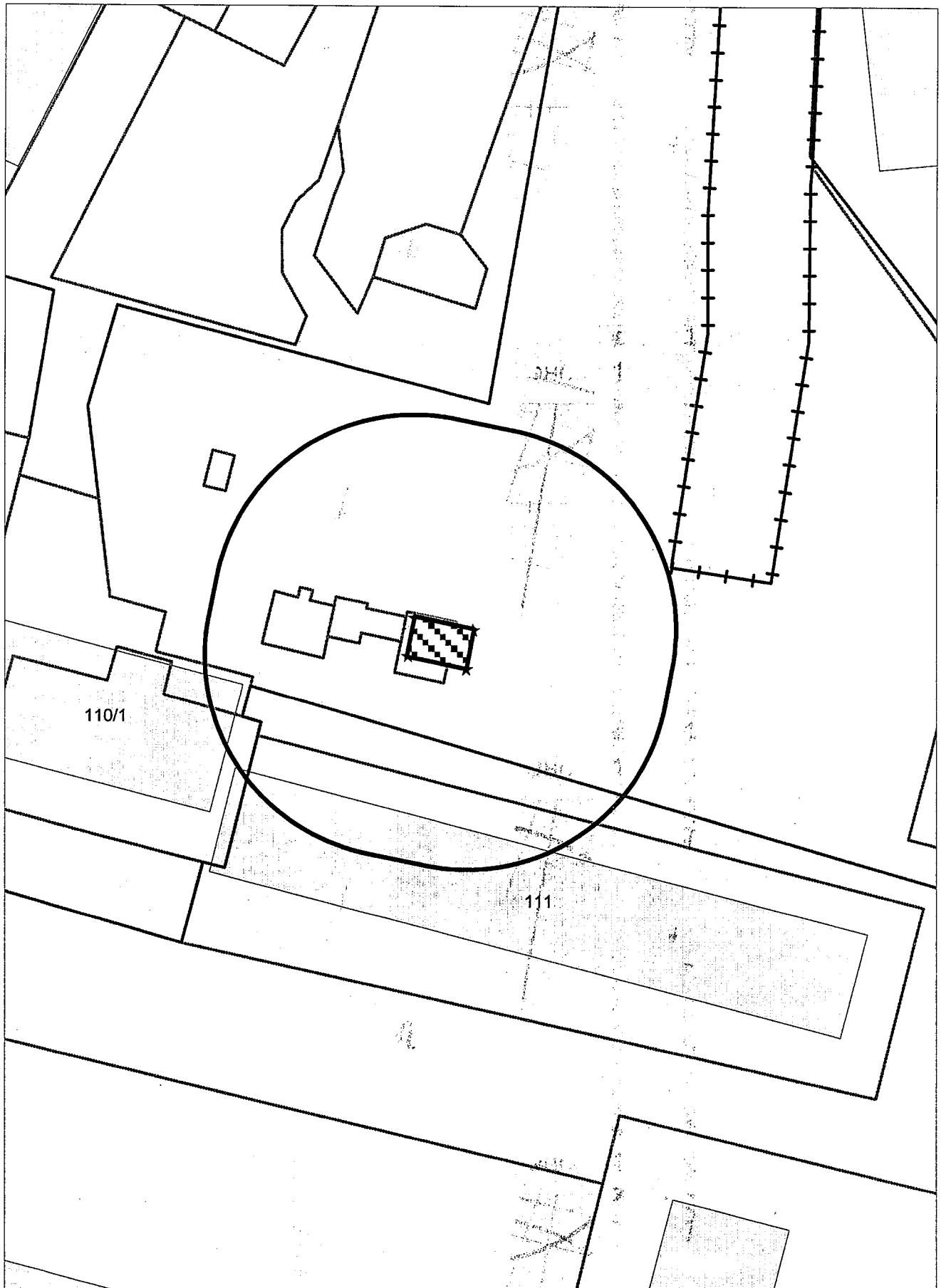


Карта-схема территории
по адресному ориентиру улица Стофато. (25)
на топографическом плане М 1:500

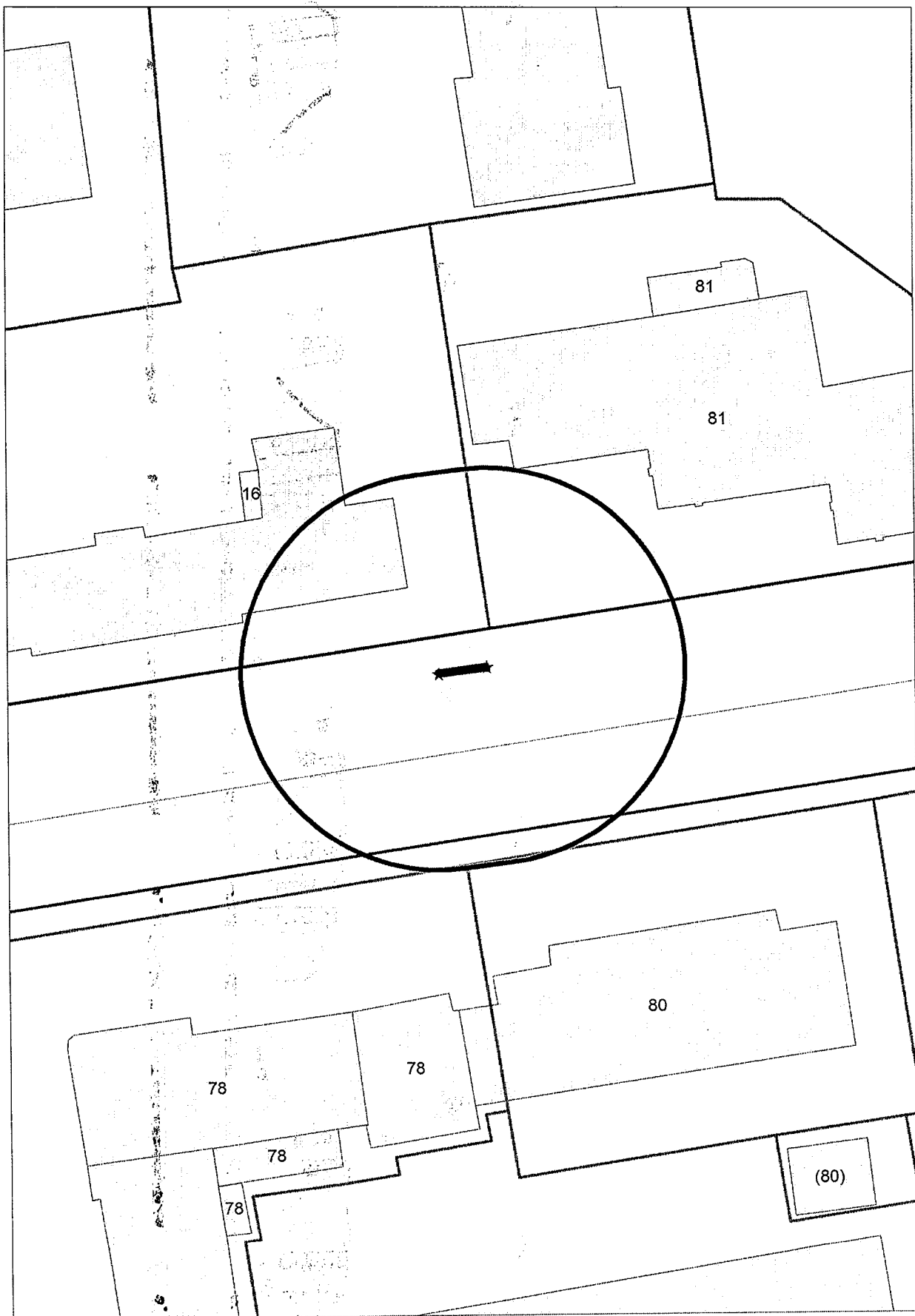


Карта - схема

с адресным ориентиром: ул. Кубовая, (111)
на топографическом плане М 1:500



Карта - схема
с адресным ориентиром: ул. Октябрьская, (79)
на топографическом плане М 1:500



Карта - схема
с адресным ориентиром: ул. Ереванская, (16)
на топографическом плане М 1:500

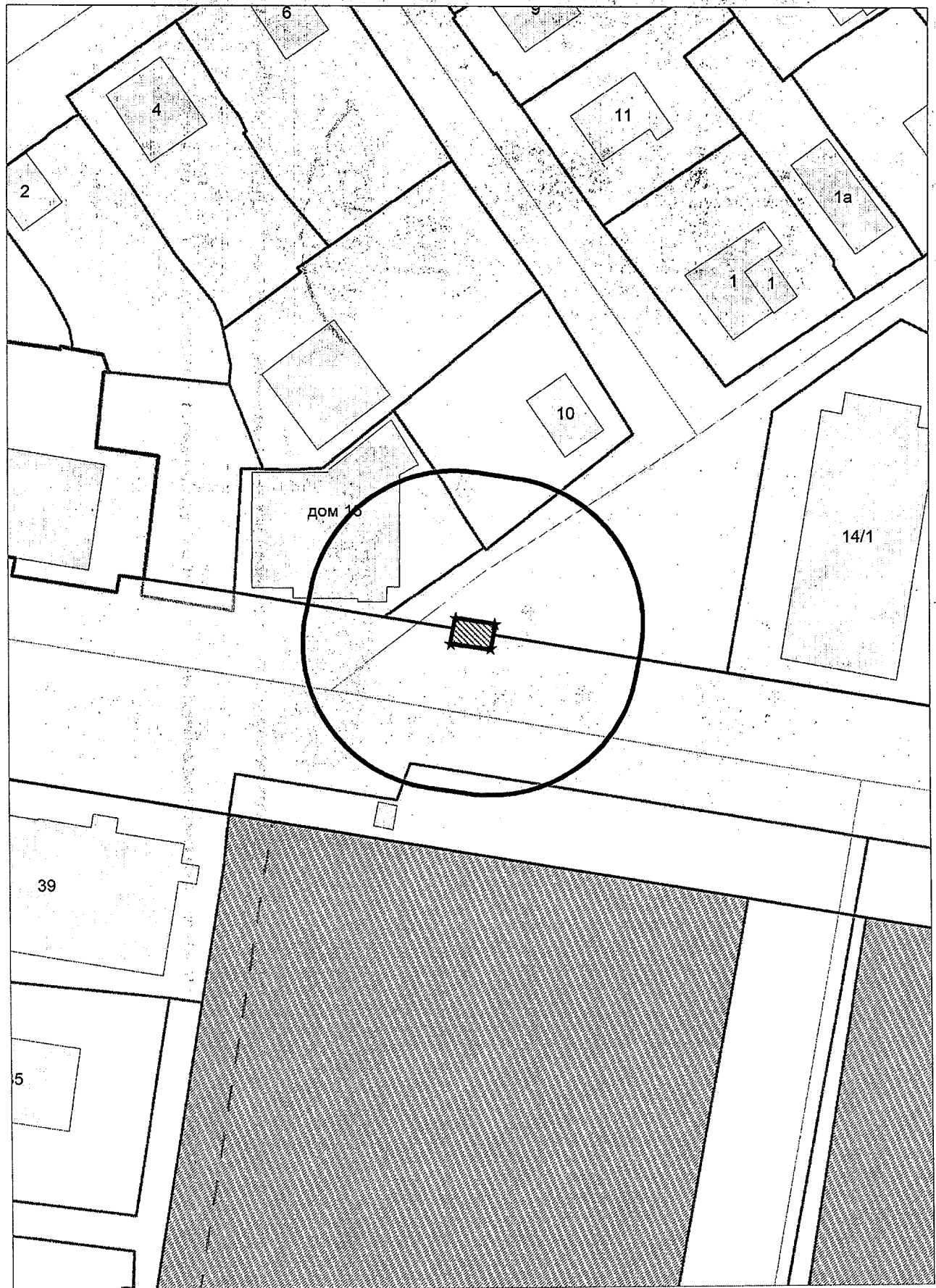


Схема территории по адресу: ул. Коминтерна, (78/1)
в масштабе М 1:500

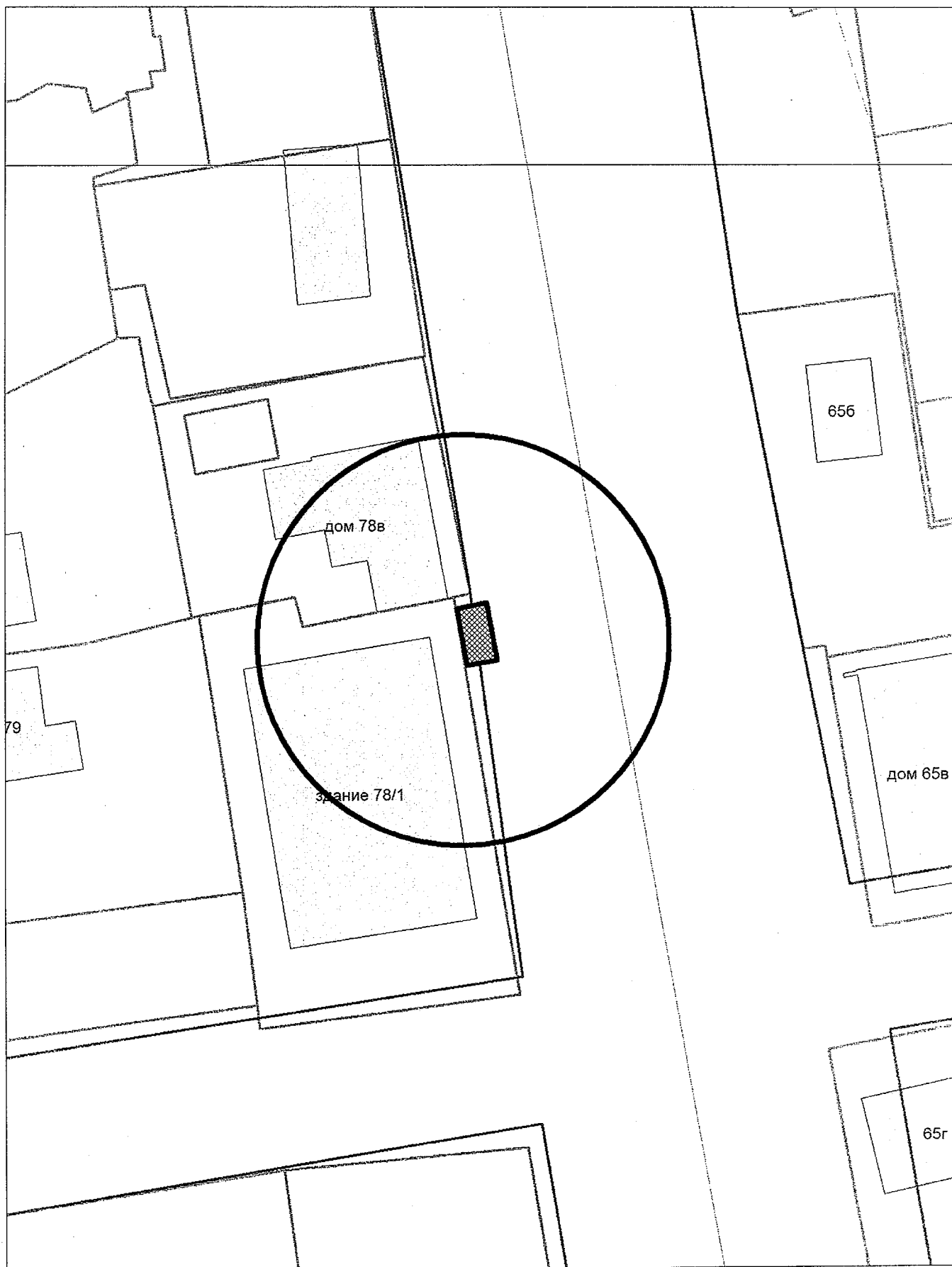


Схема территории по адресу: пр. Дзержинского, (79)
в масштабе 1:500

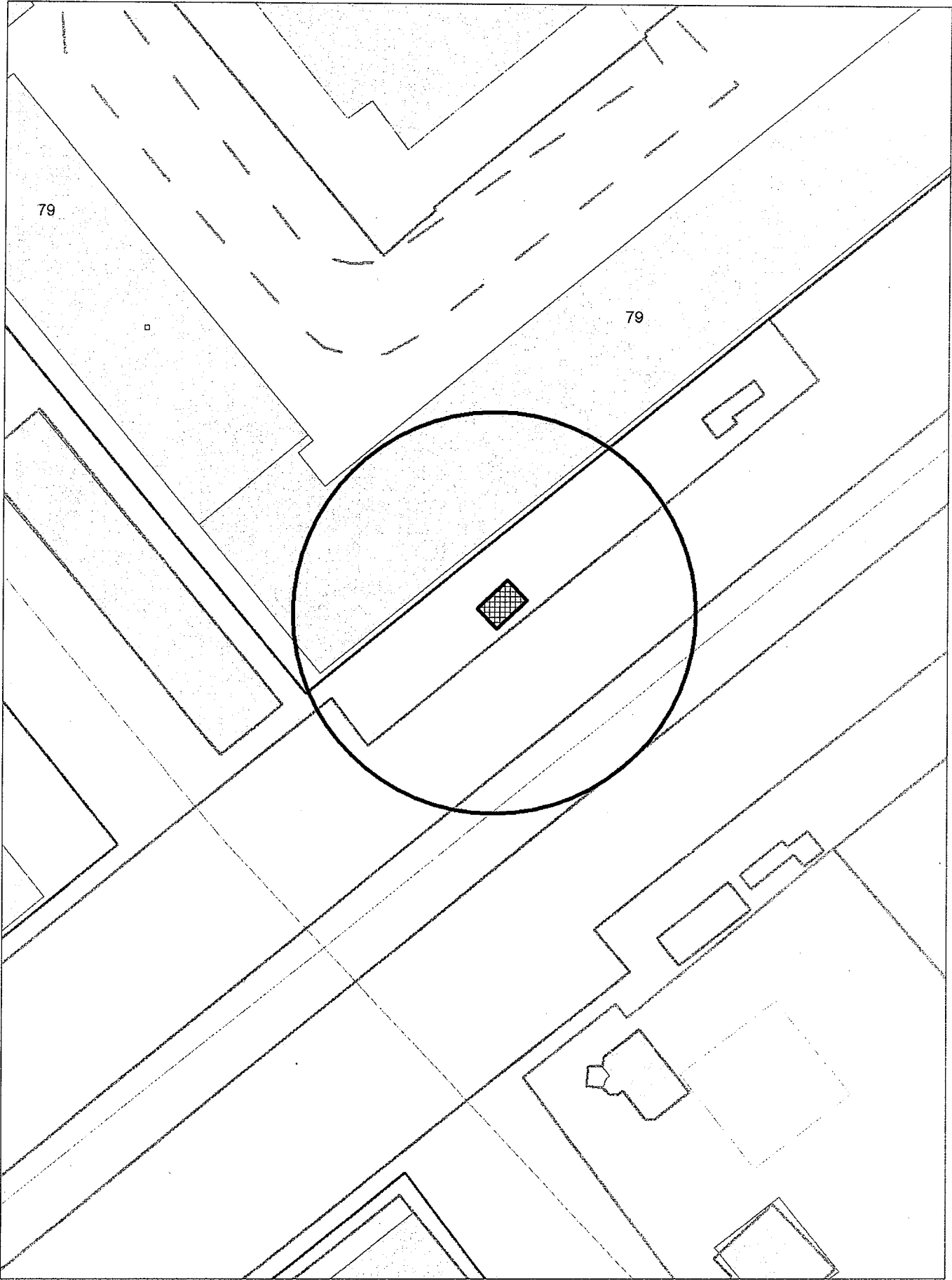
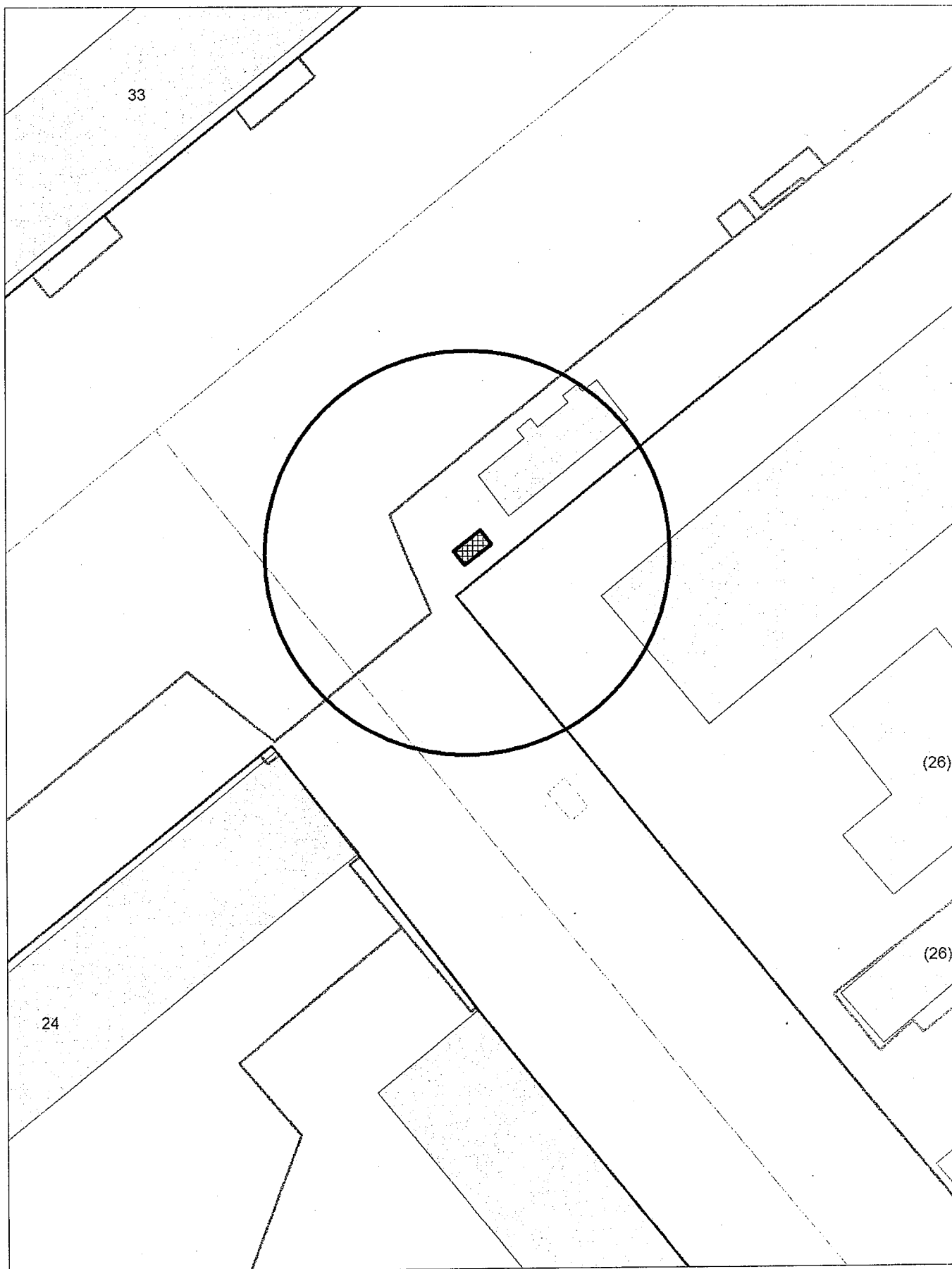
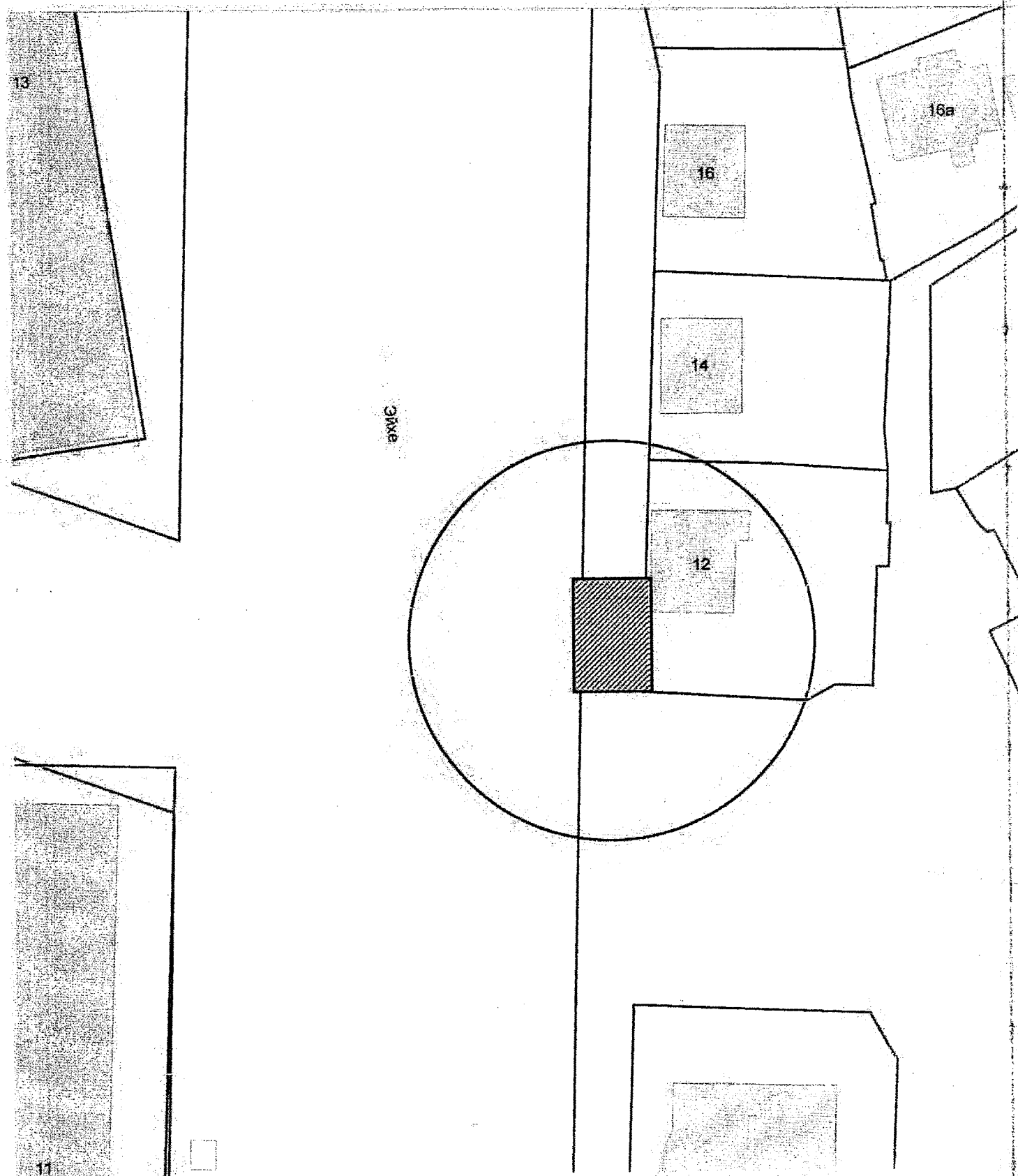


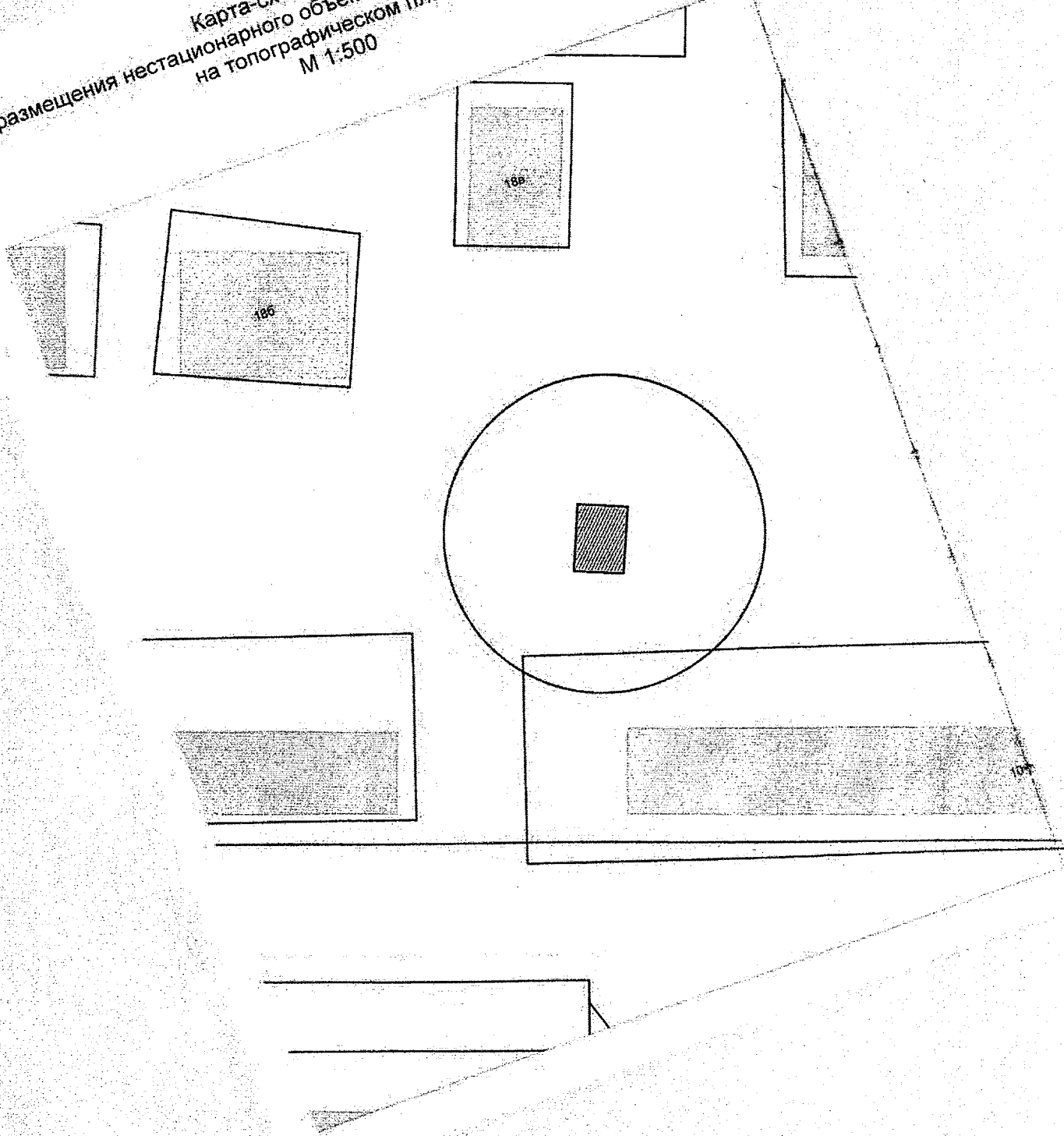
Схема территории по адресу: пр. Дзержинского, (26)
в масштабе 1:500



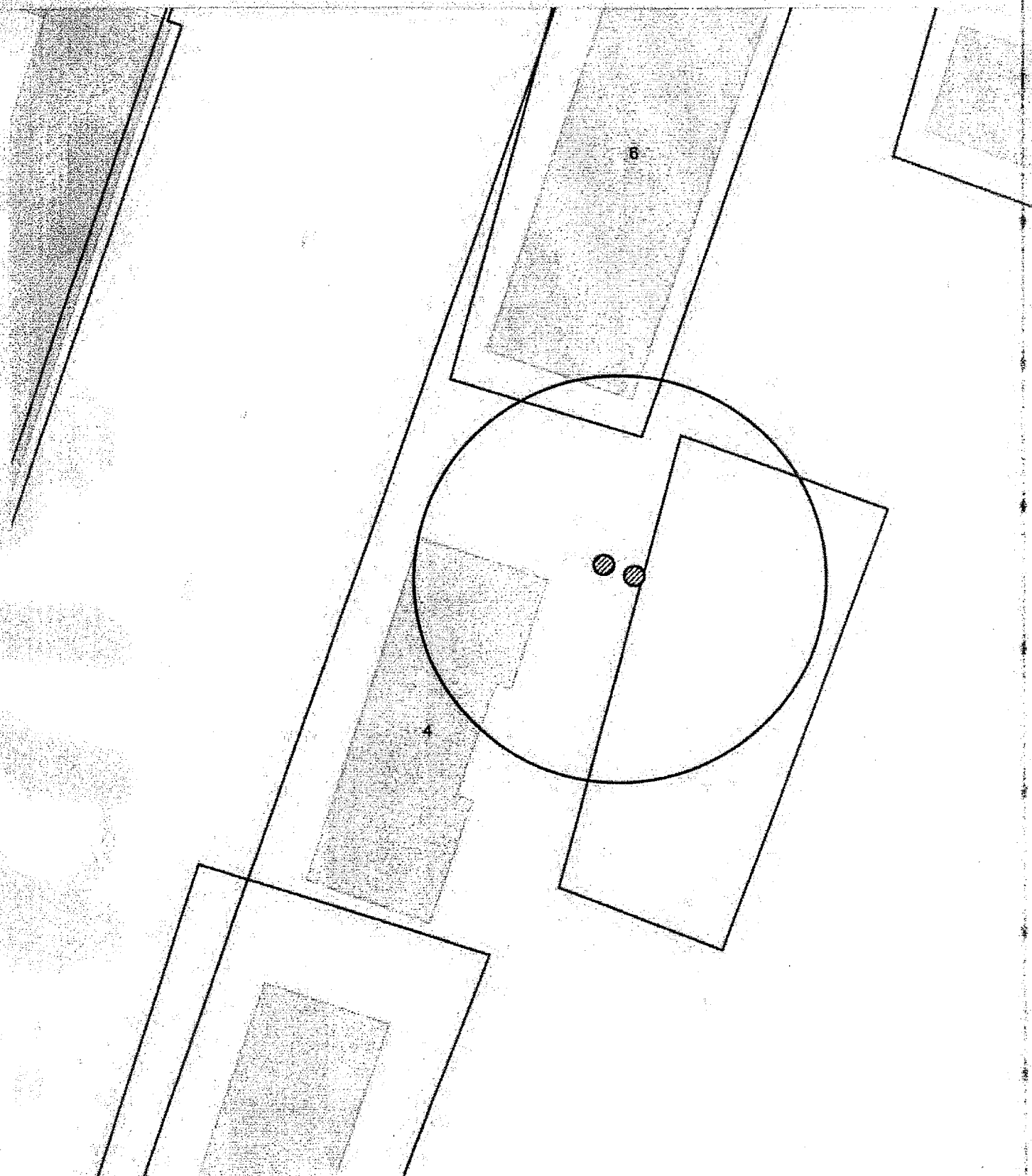
Карта-схема территории
размещения нестационарного объекта по ул. Эйхе, (12)
на топографическом



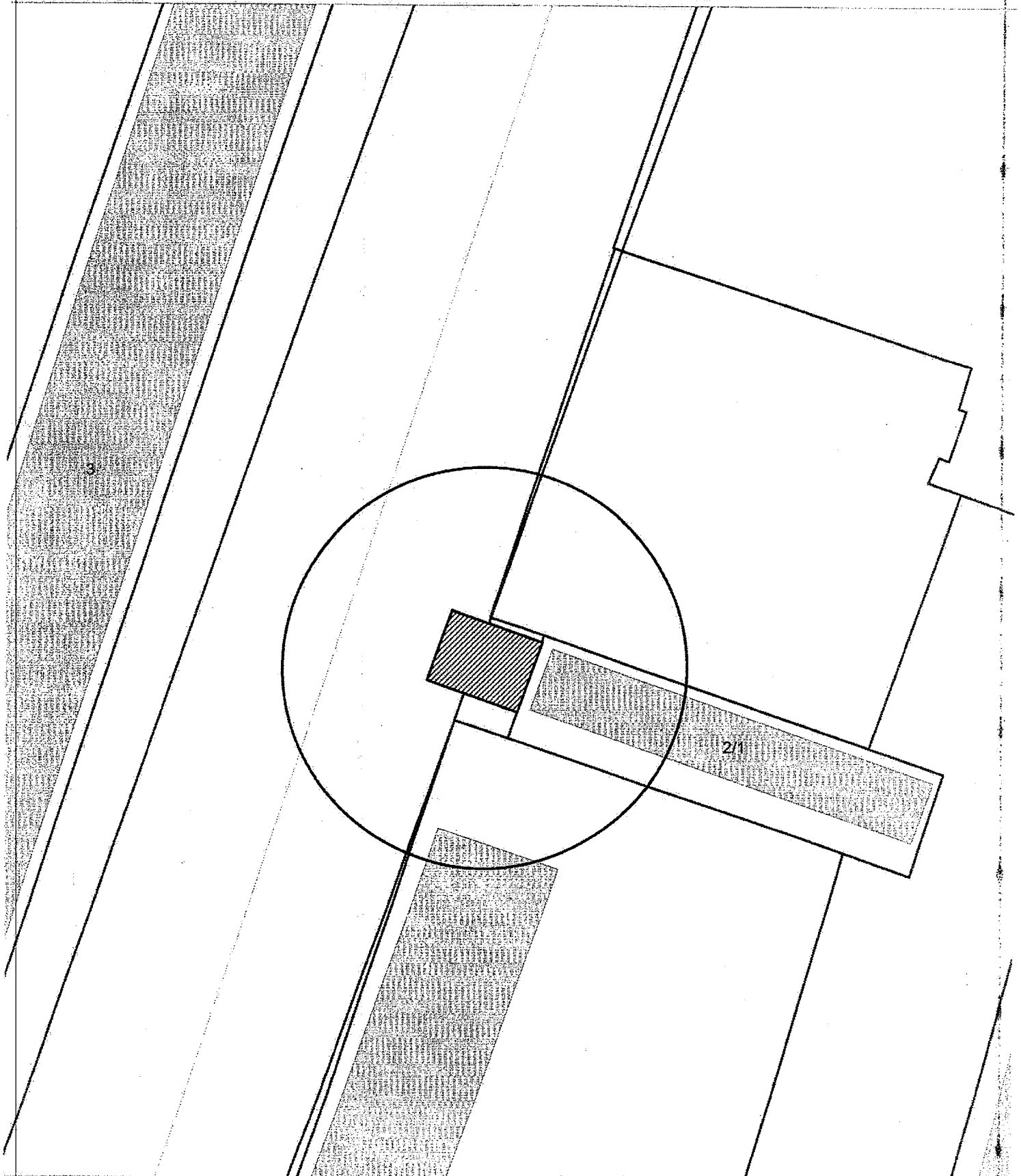
Карта-схема территории
размещения нестационарного объекта по ул. Красный Факел, (10)
на топографическом плане
М 1:500



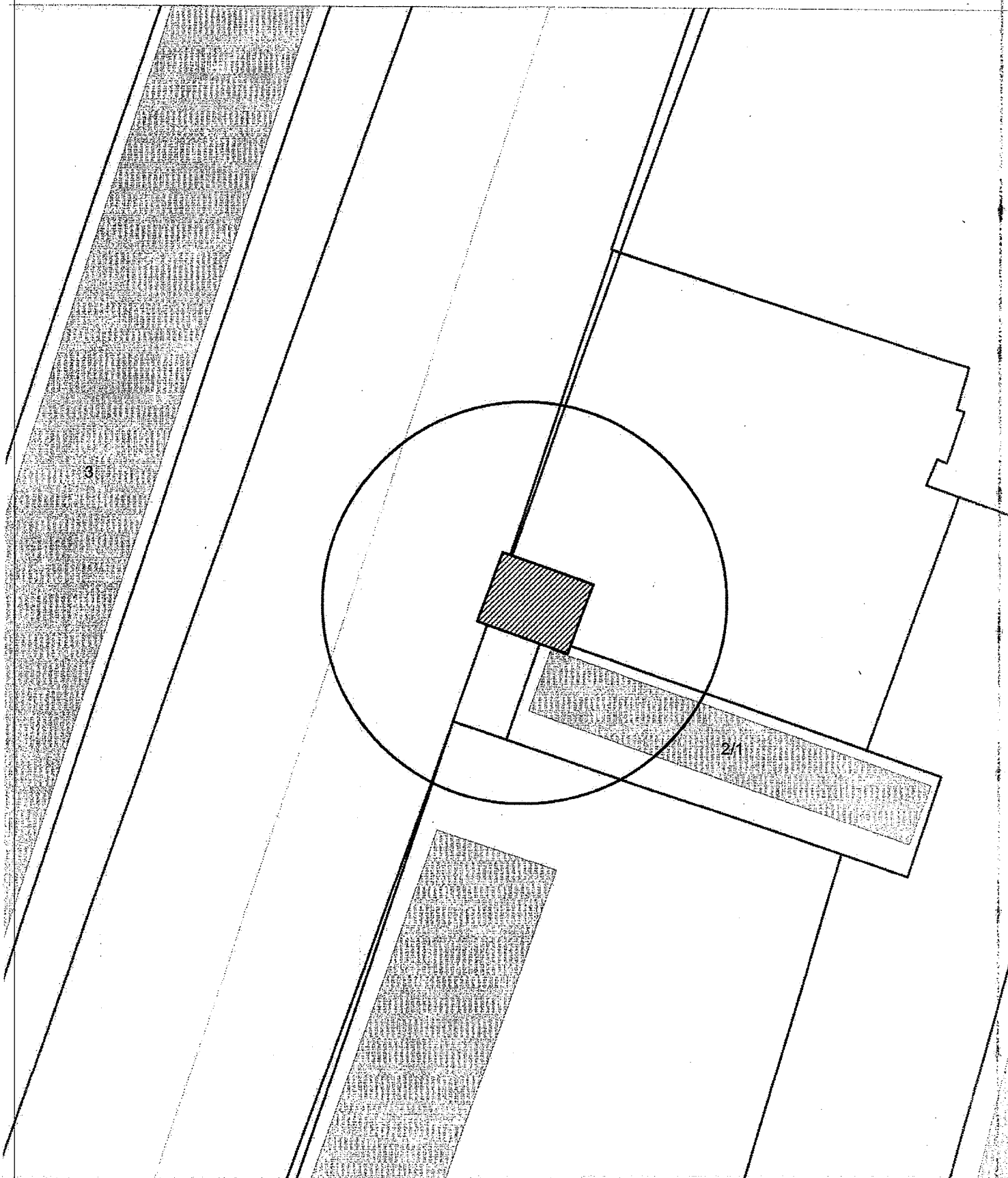
Карта-схема территории
размещения нестационарных объектов по ул. Физкультурная, (4)
на топографическом плане
М 1:500



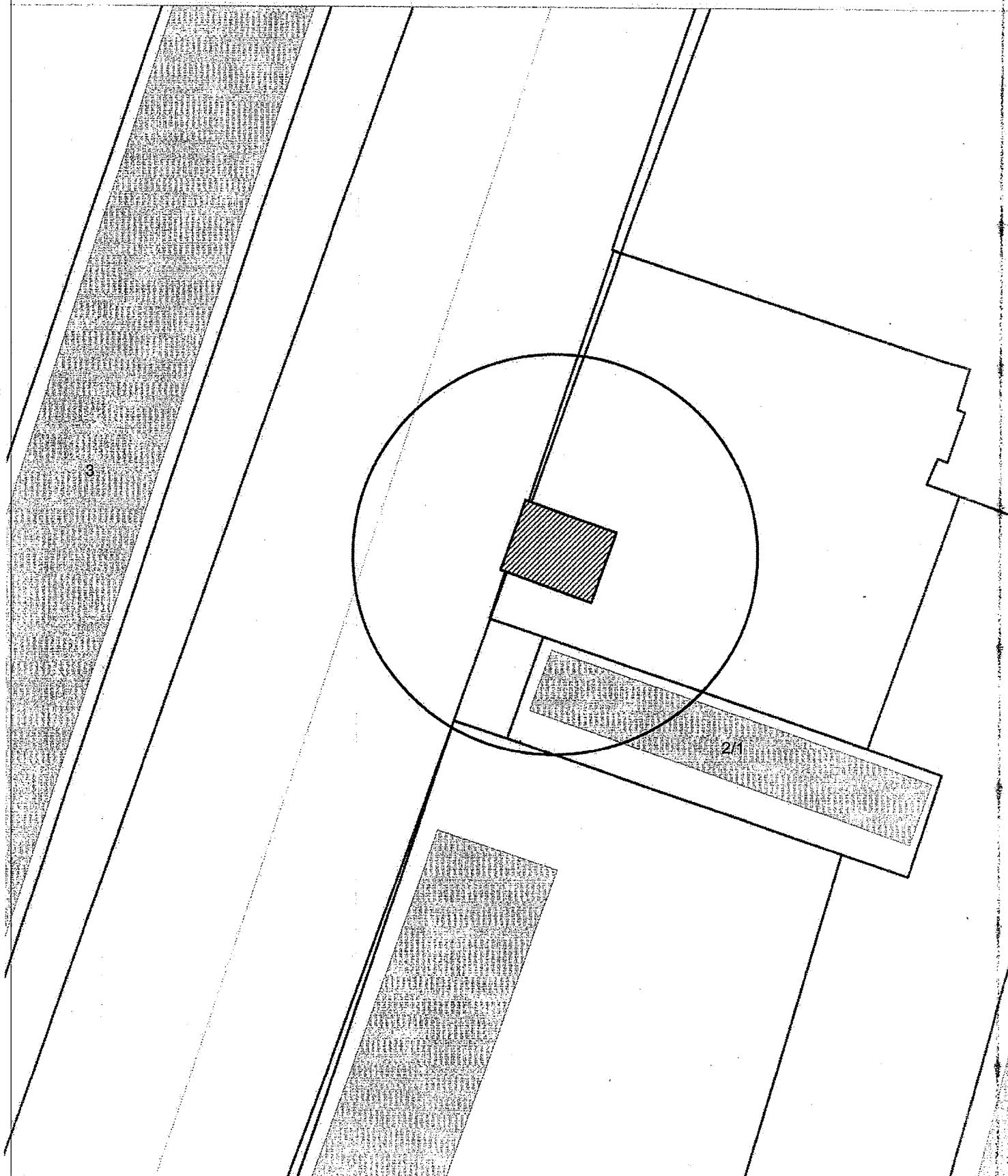
Карта-схема территории
размещения нестационарного объекта по ул. Чапаева, (2)
на топографическом плане
М 1:500



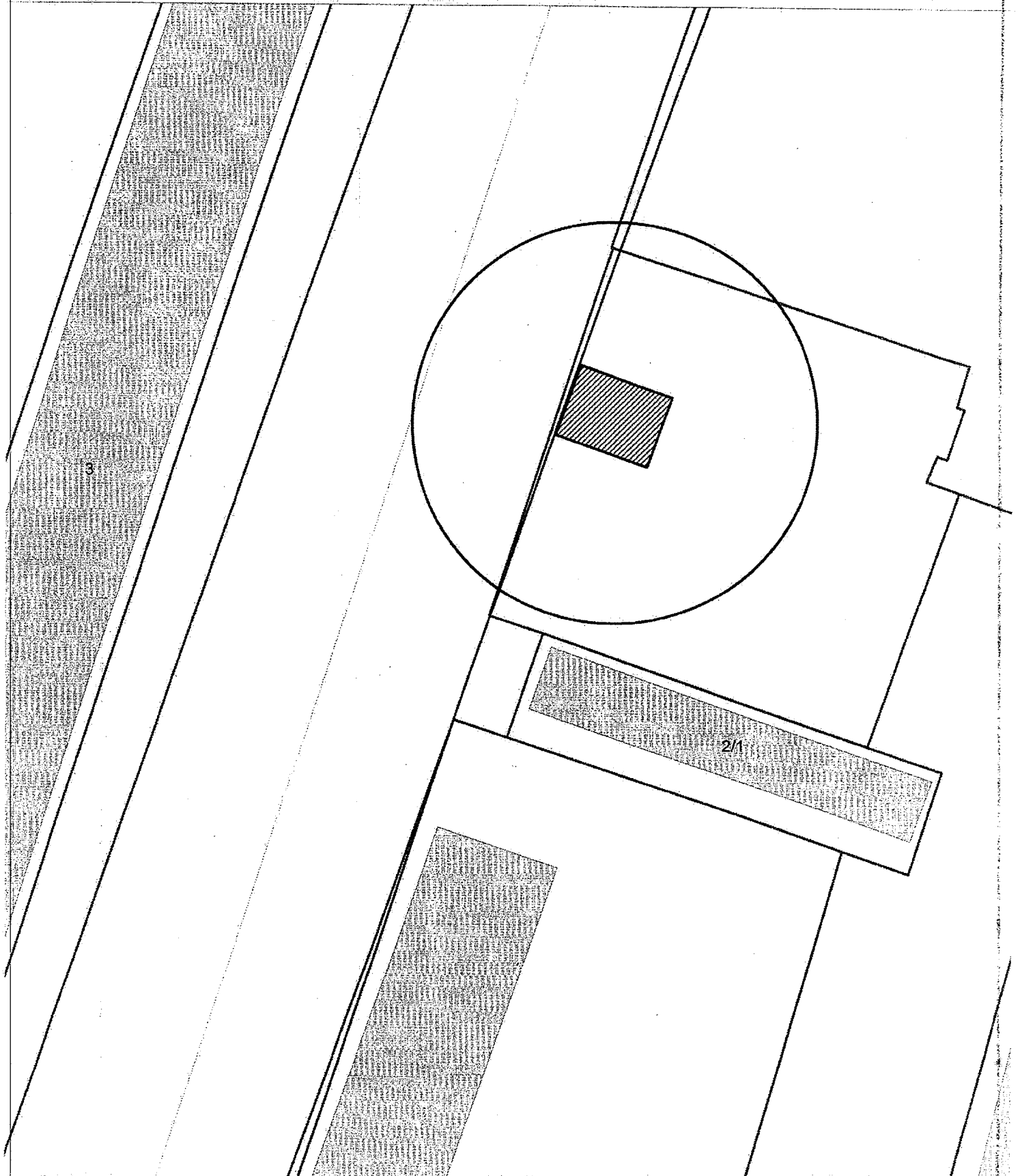
Карта-схема территории
размещения нестационарного объекта по ул. Чапаева, (2)
на топографическом плане
М 1:500



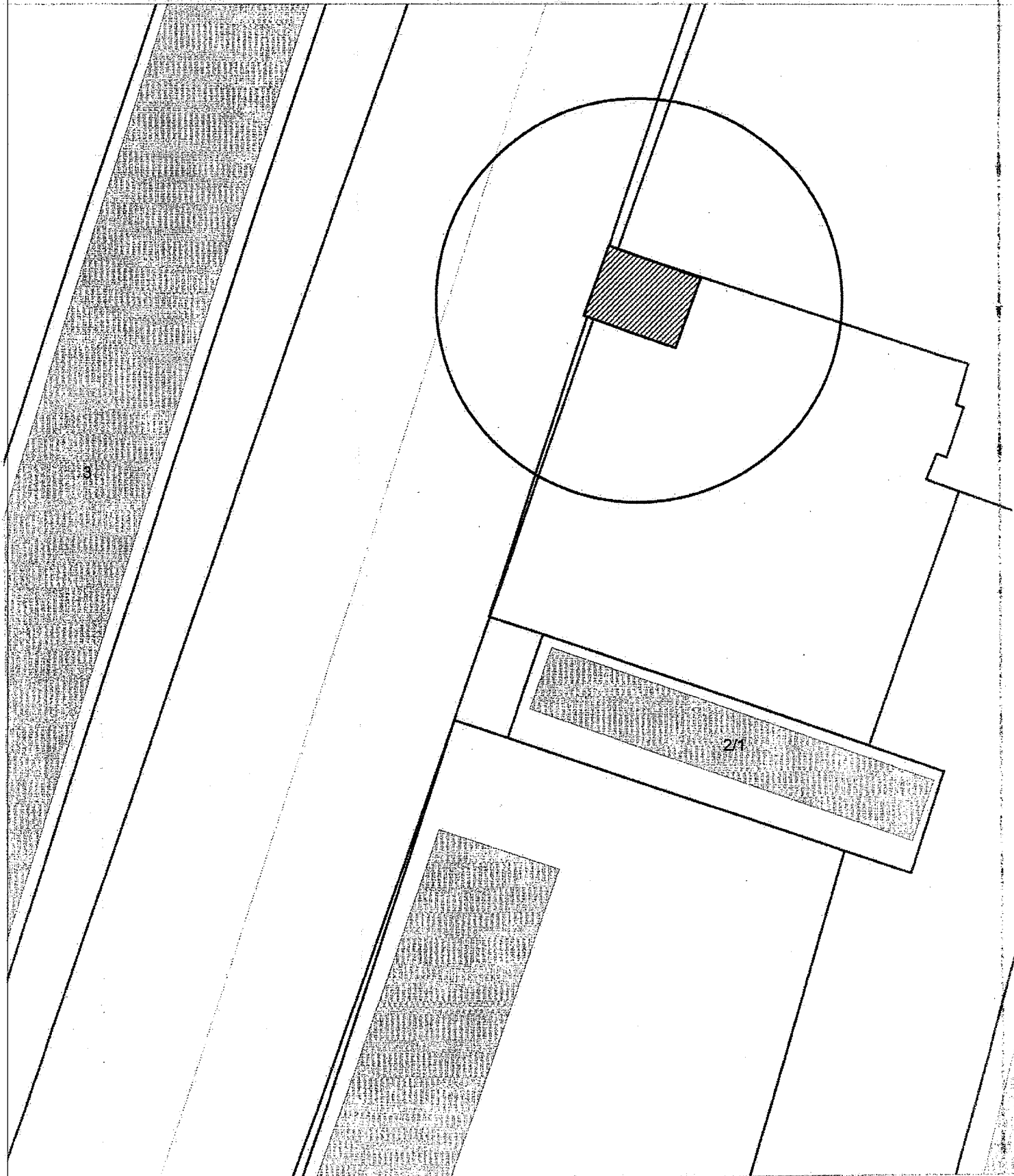
Карта-схема территории
размещения нестационарного объекта по ул. Чапаева, (2)
на топографическом плане
М 1:500



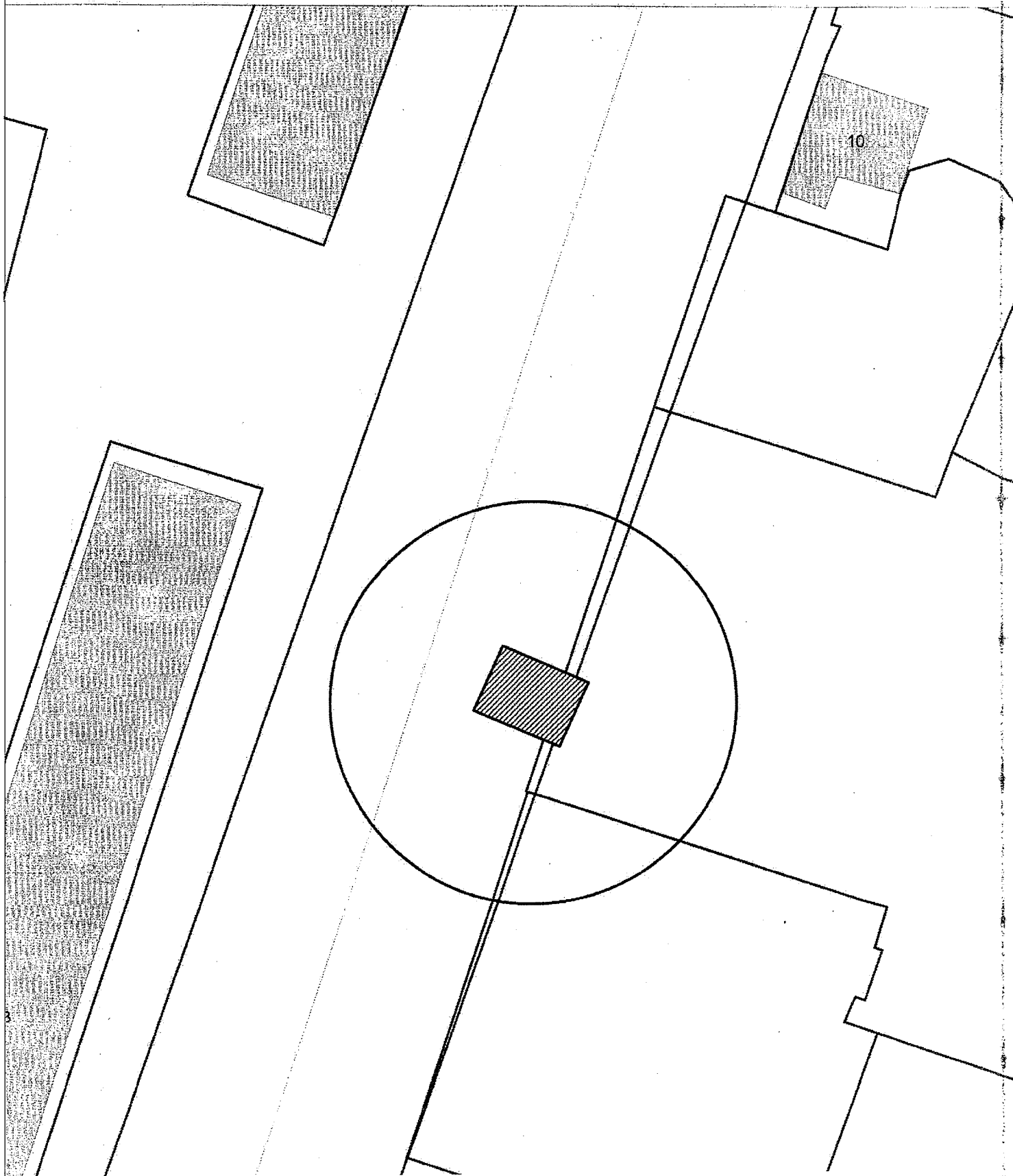
Карта-схема территории
размещения нестационарного объекта по ул. Чапаева, (2)
на топографическом плане
М 1:500



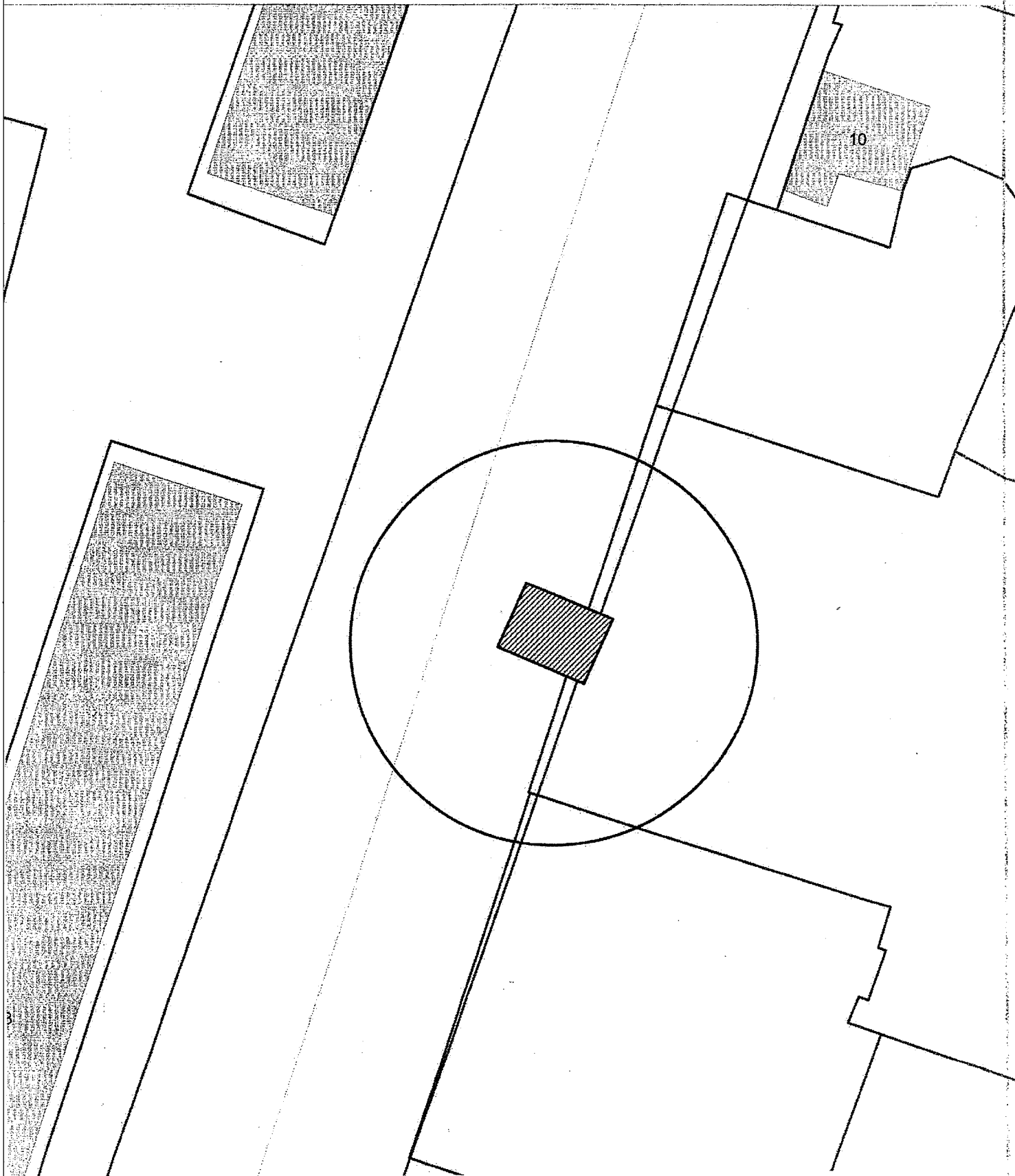
Карта-схема территории
размещения нестационарного объекта по ул. Чапаева, (2)
на топографическом плане
М 1:500



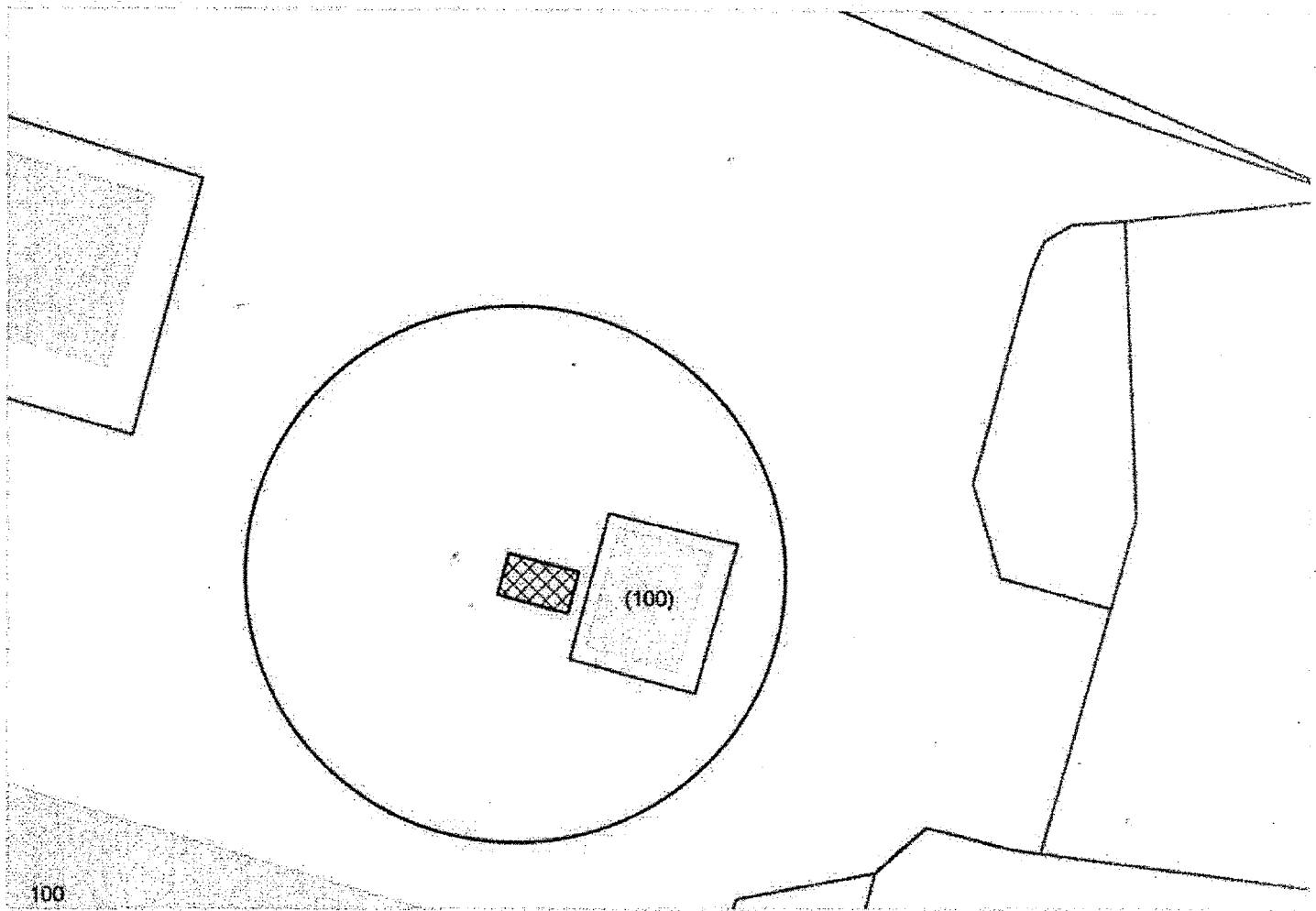
Карта-схема территории
размещения нестационарного объекта по ул. Чапаева, (2)
на топографическом плане
М 1:500



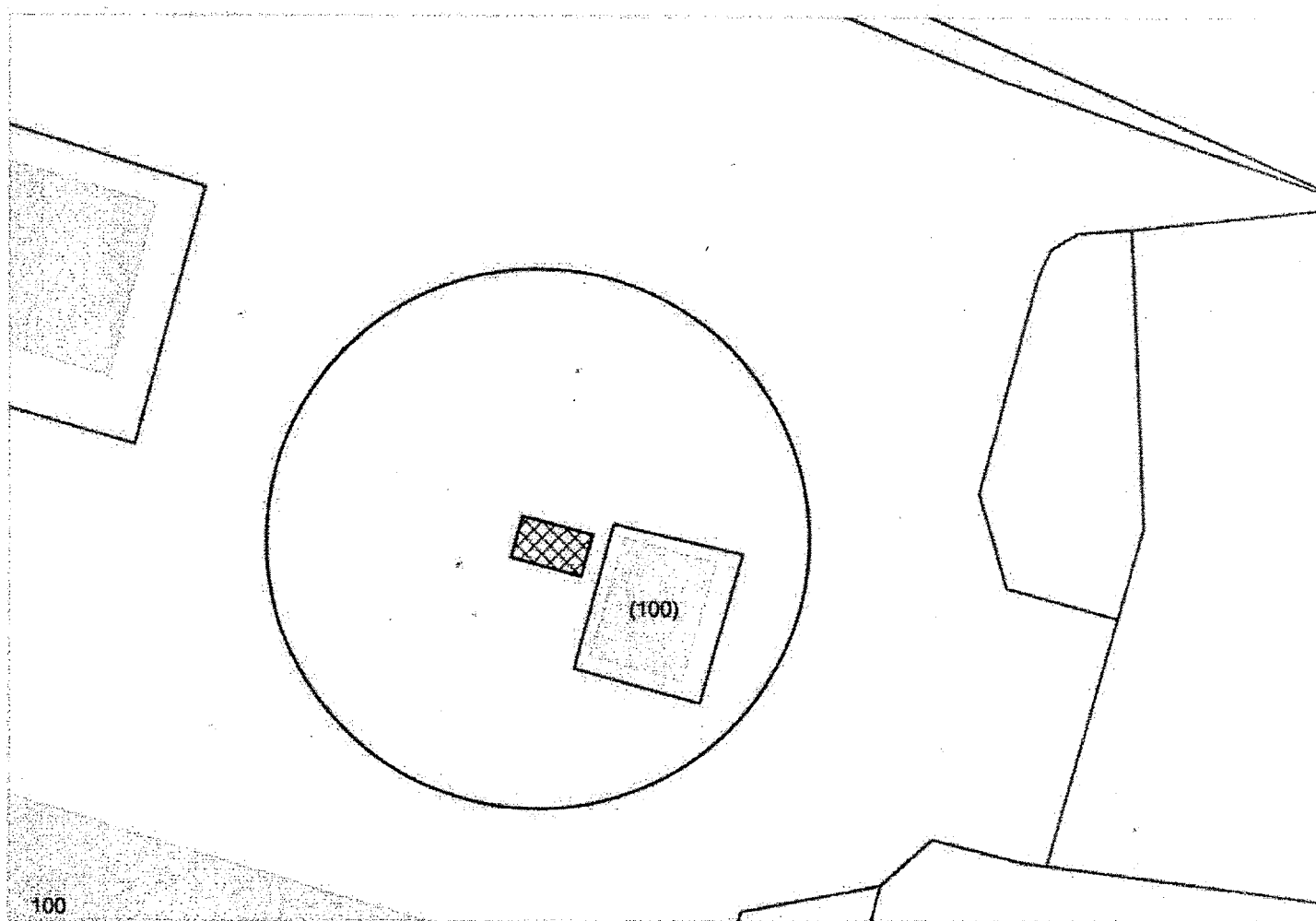
Карта-схема территории
размещения нестационарного объекта по ул. Чапаева, (2)
на топографическом плане
М 1:500



Карта - схема территории
размещения нестационарных объектов по ул. Первомайская, 102
на топографическом плане М 1:500

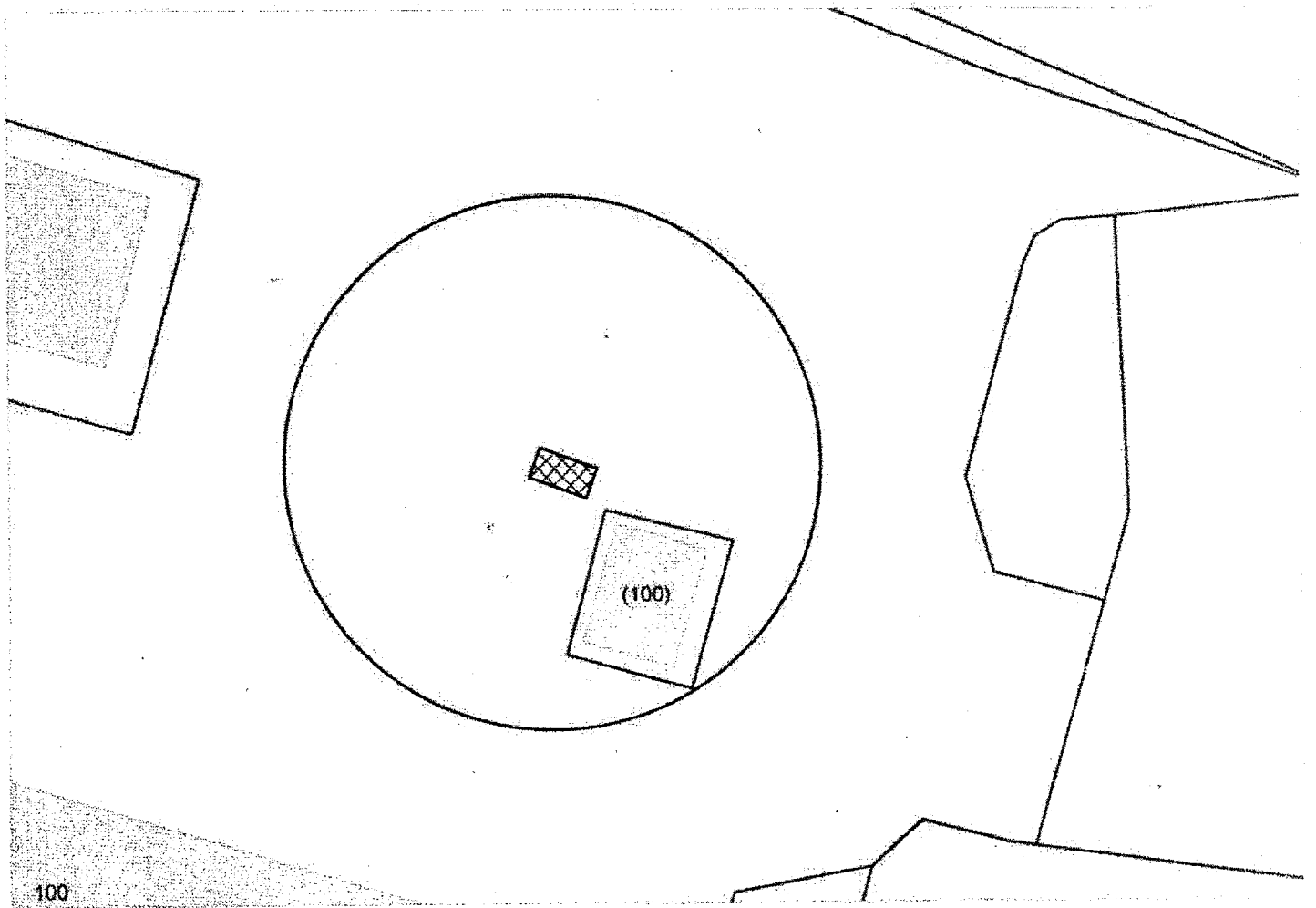


Карта - схема территории
размещения нестационарных объектов по ул. Первомайская, 102
на топографическом плане М 1:500

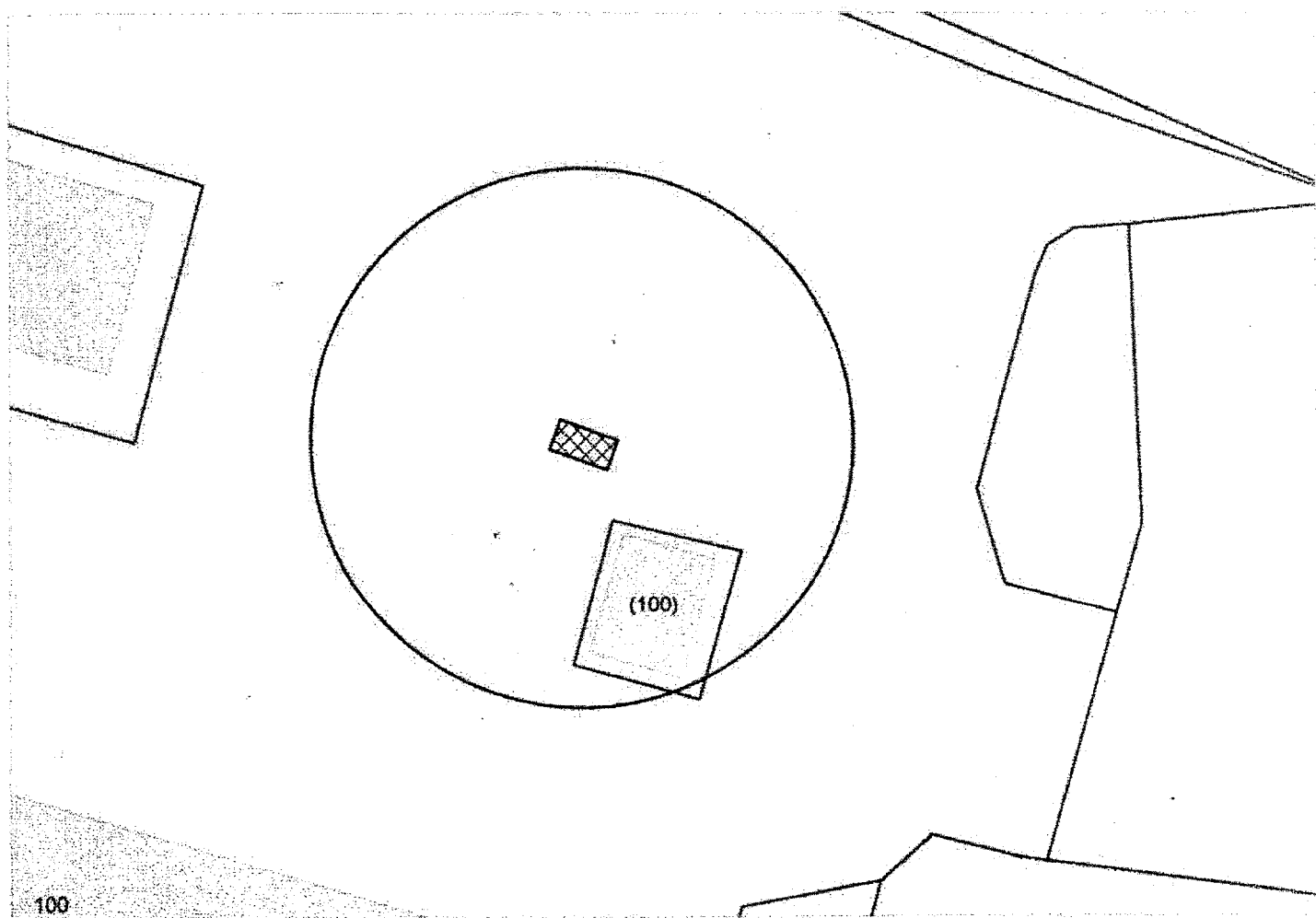


Карта - схема территории

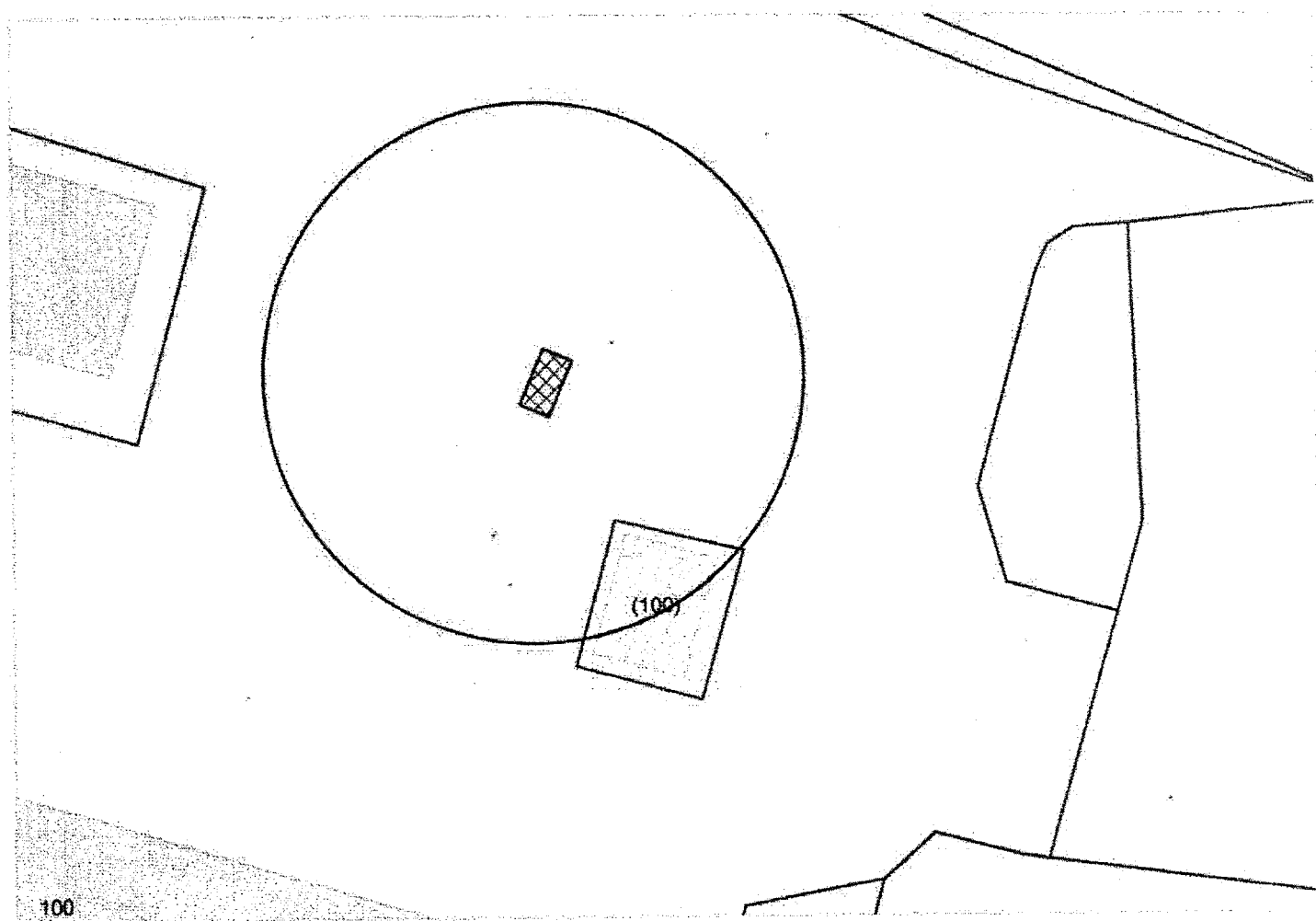
размещения нестационарных объектов по ул. Первомайская, 102
на топографическом плане М 1:500



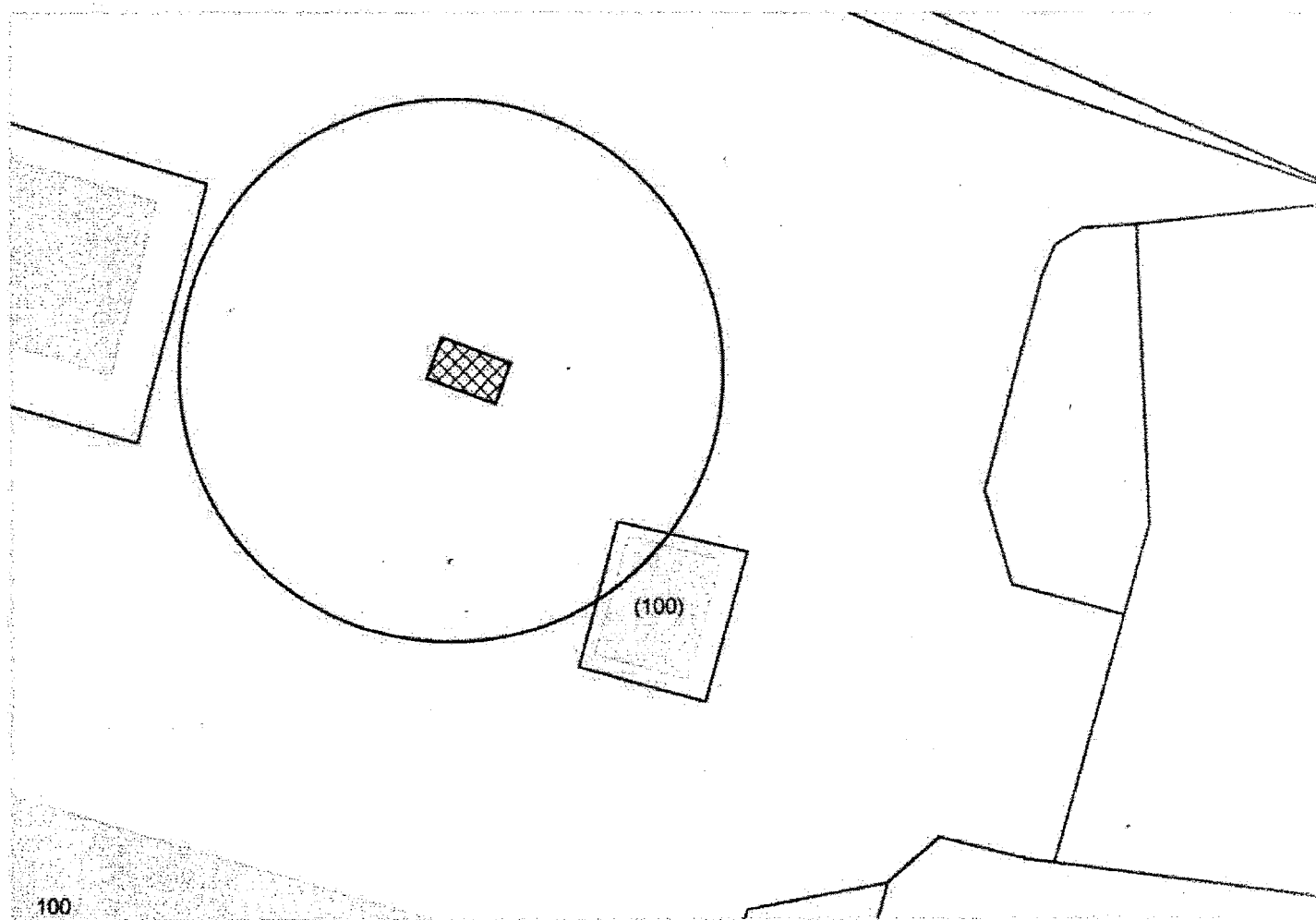
Карта - схема территории
размещения нестационарных объектов по ул. Первомайская, 102
на топографическом плане М 1:500



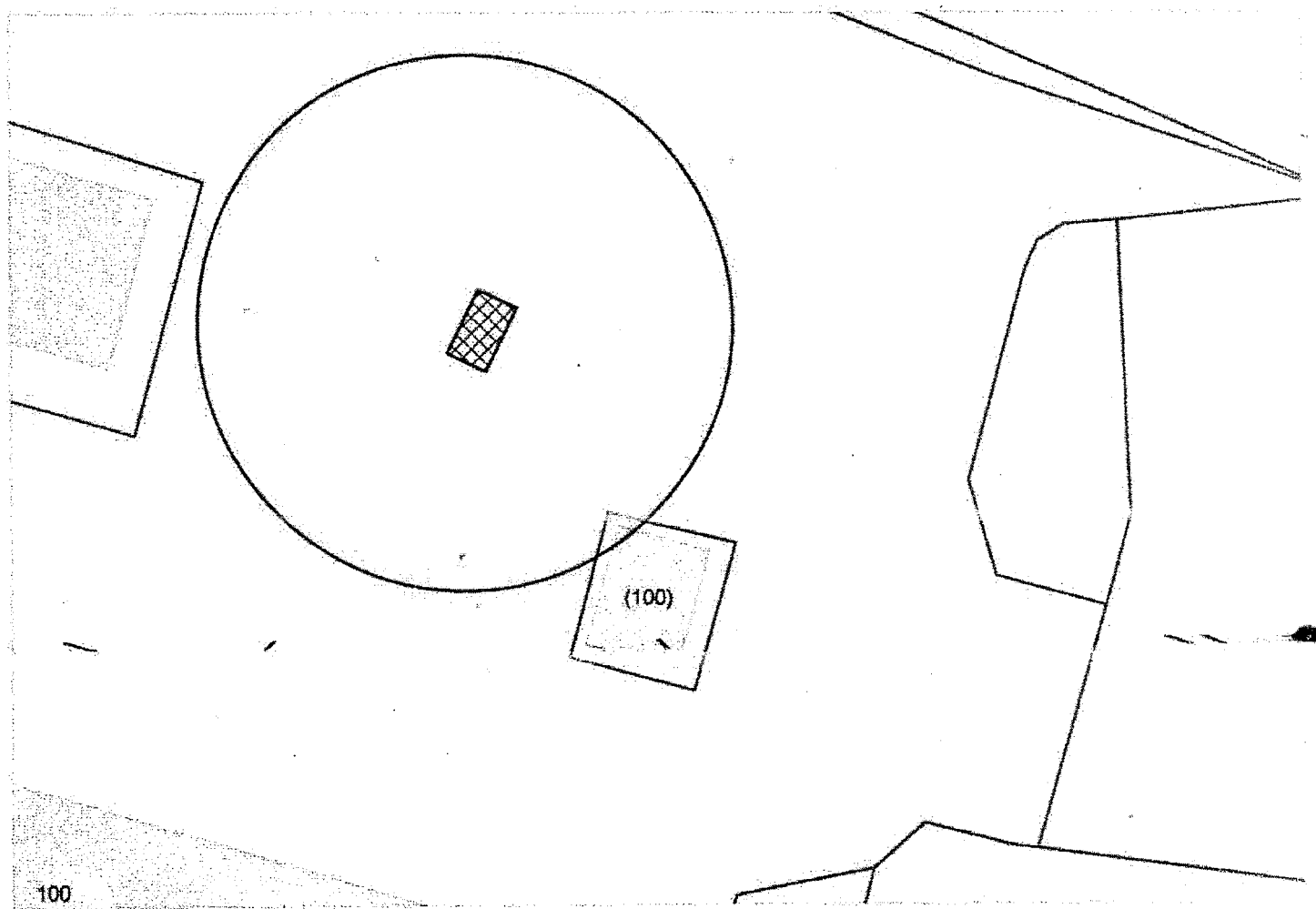
Карта - схема территории
размещения нестационарных объектов по ул. Первомайская, 102
на топографическом плане М 1:500



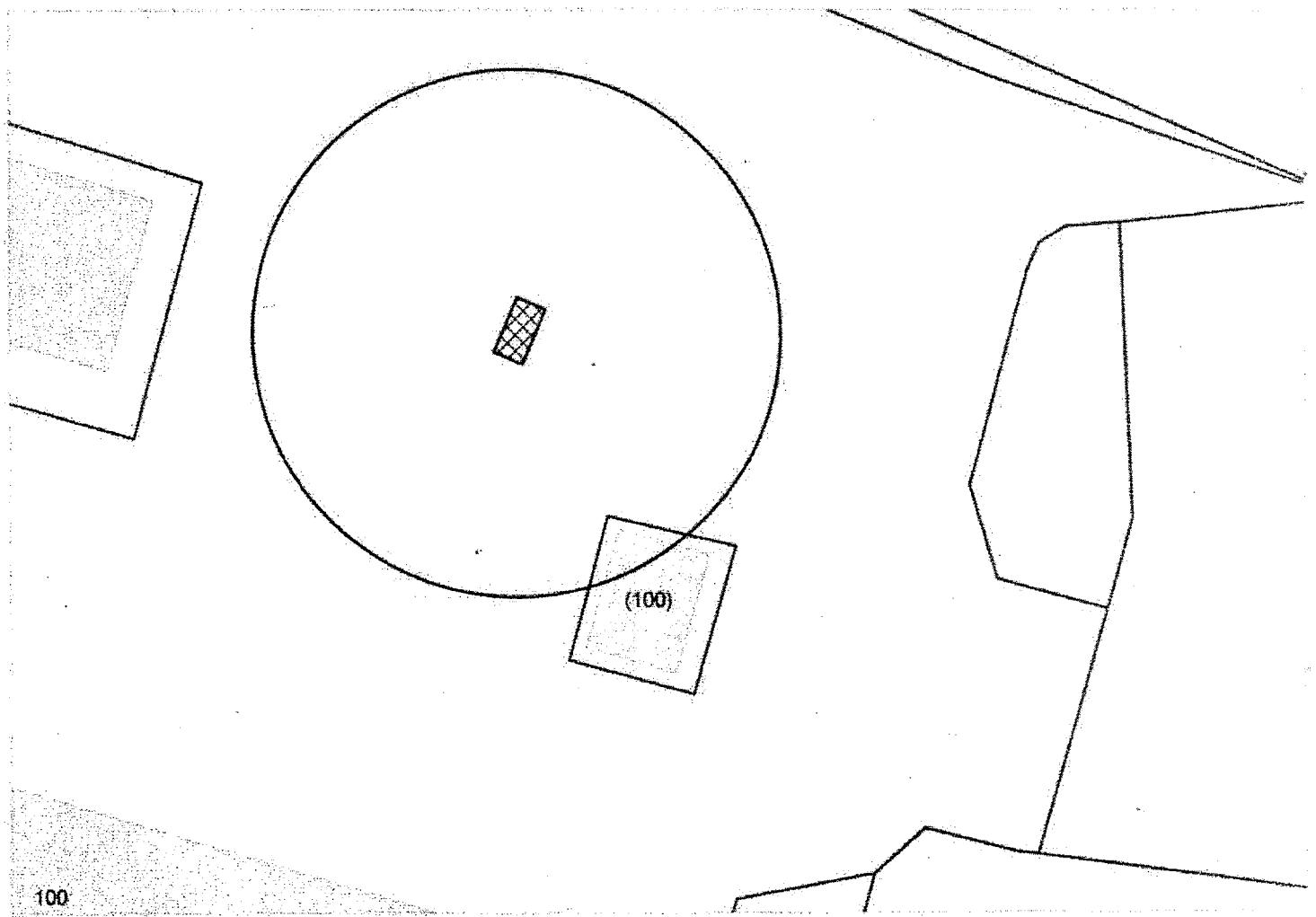
Карта - схема территории
размещения нестационарных объектов по ул. Первомайская, 102
на топографическом плане М 1:500



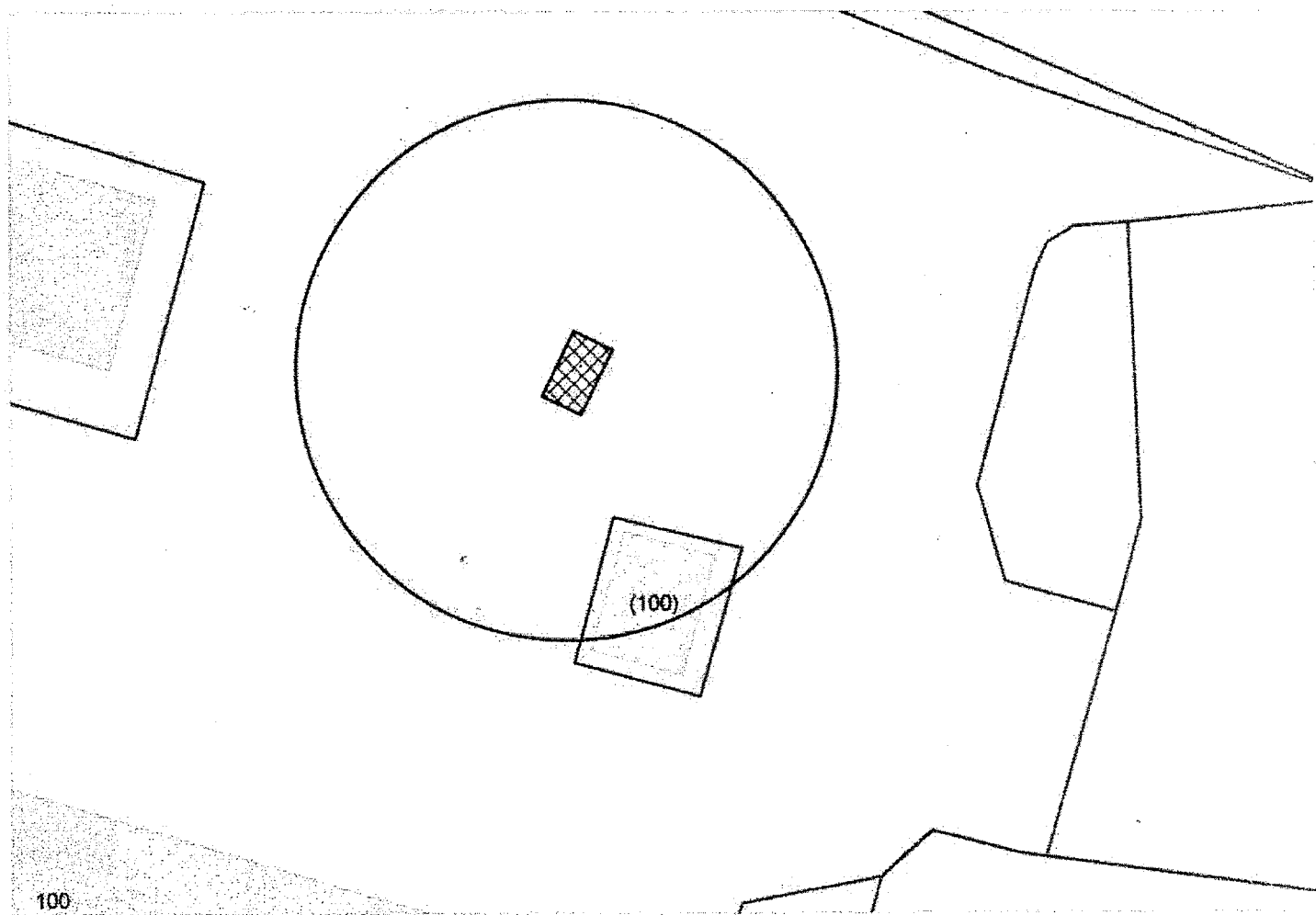
Карта - схема территории
размещения нестационарных объектов по ул. Первомайская, 102
на топографическом плане М 1:500



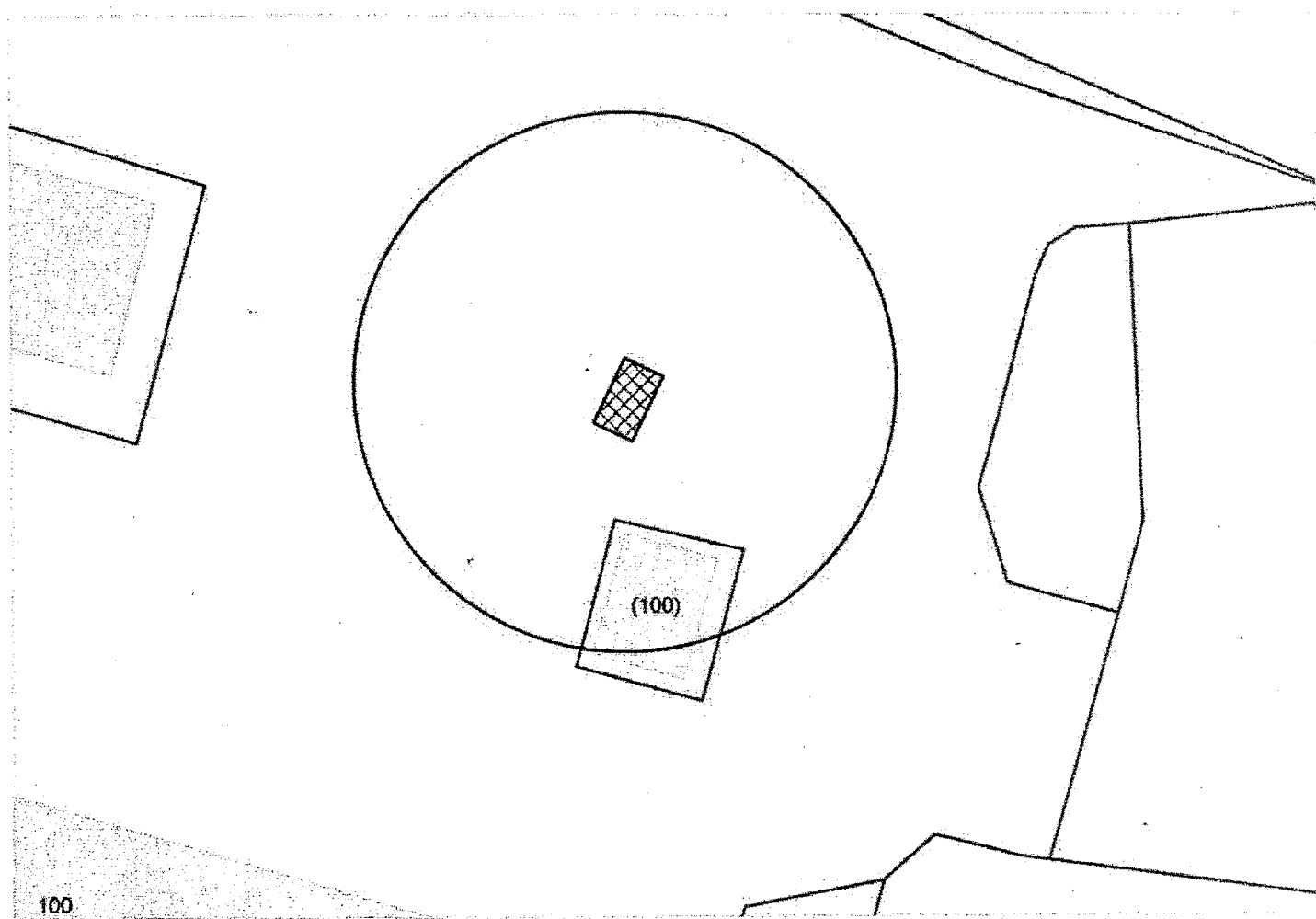
Карта - схема территории
размещения нестационарных объектов по ул. Первомайская, 102
на топографическом плане М 1:500



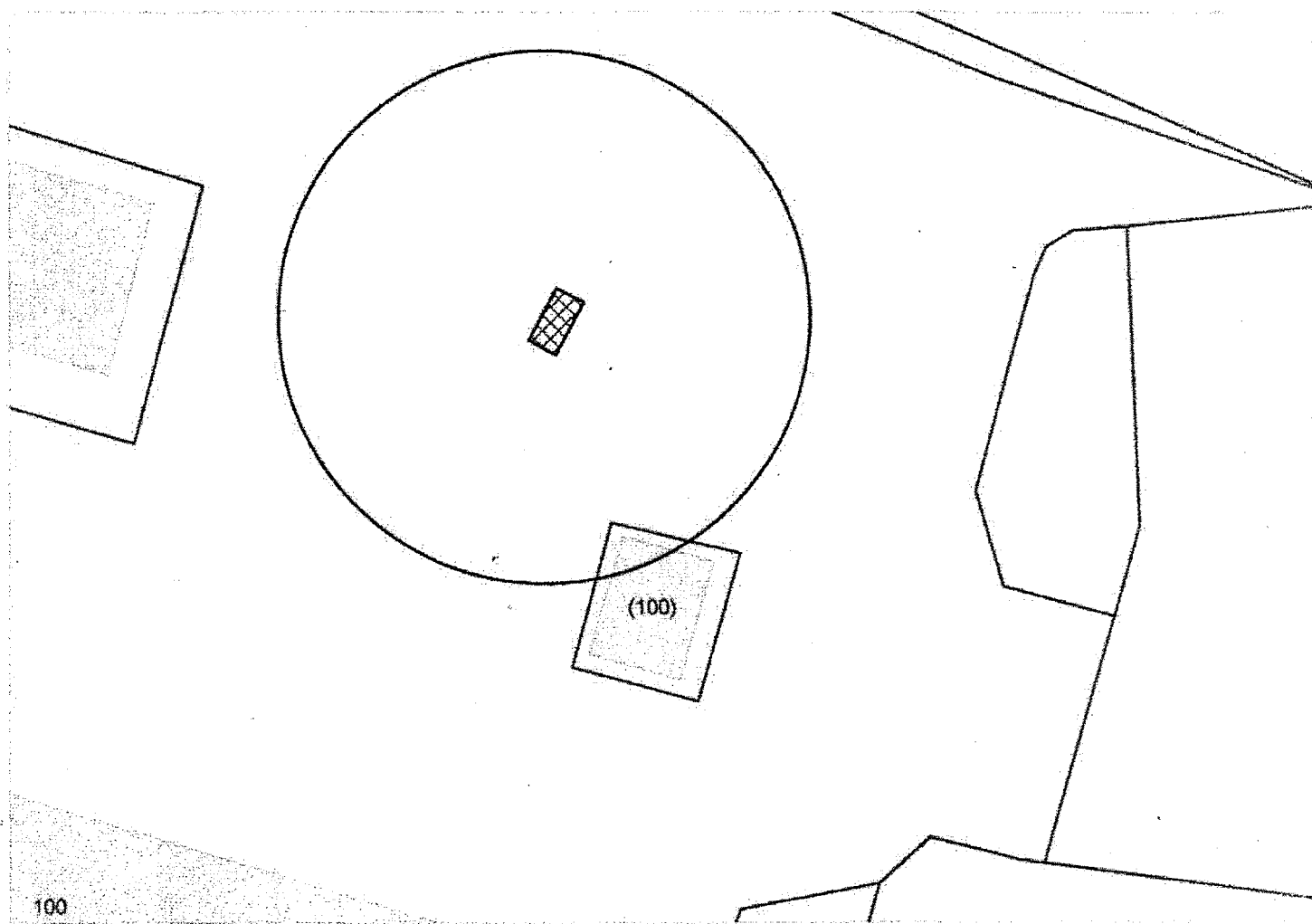
Карта - схема территории
размещения нестационарных объектов по ул. Первомайская, 102
на топографическом плане М 1:500



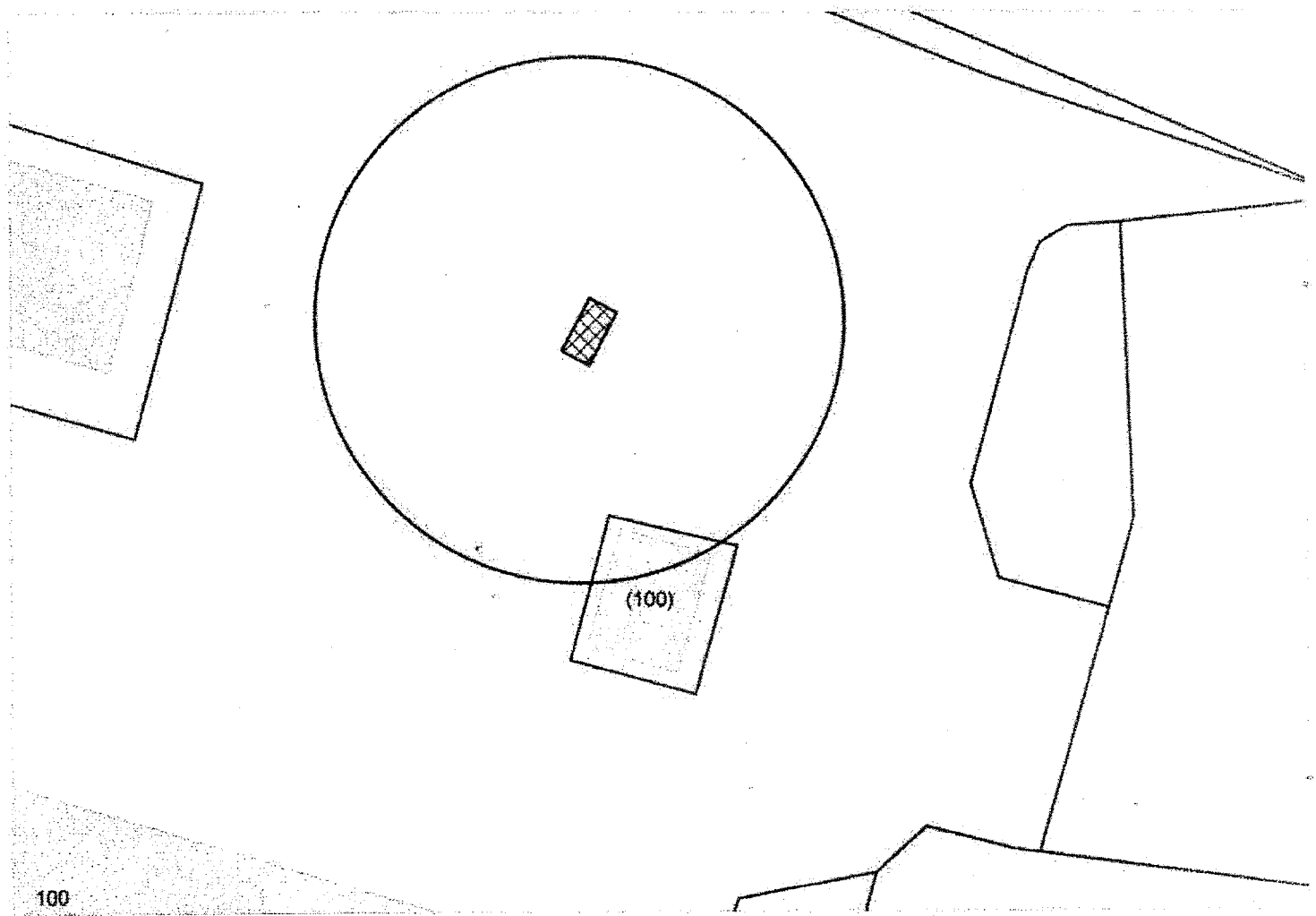
Карта - схема территории
размещения нестационарных объектов по ул. Первомайская, 102
на топографическом плане М 1:500



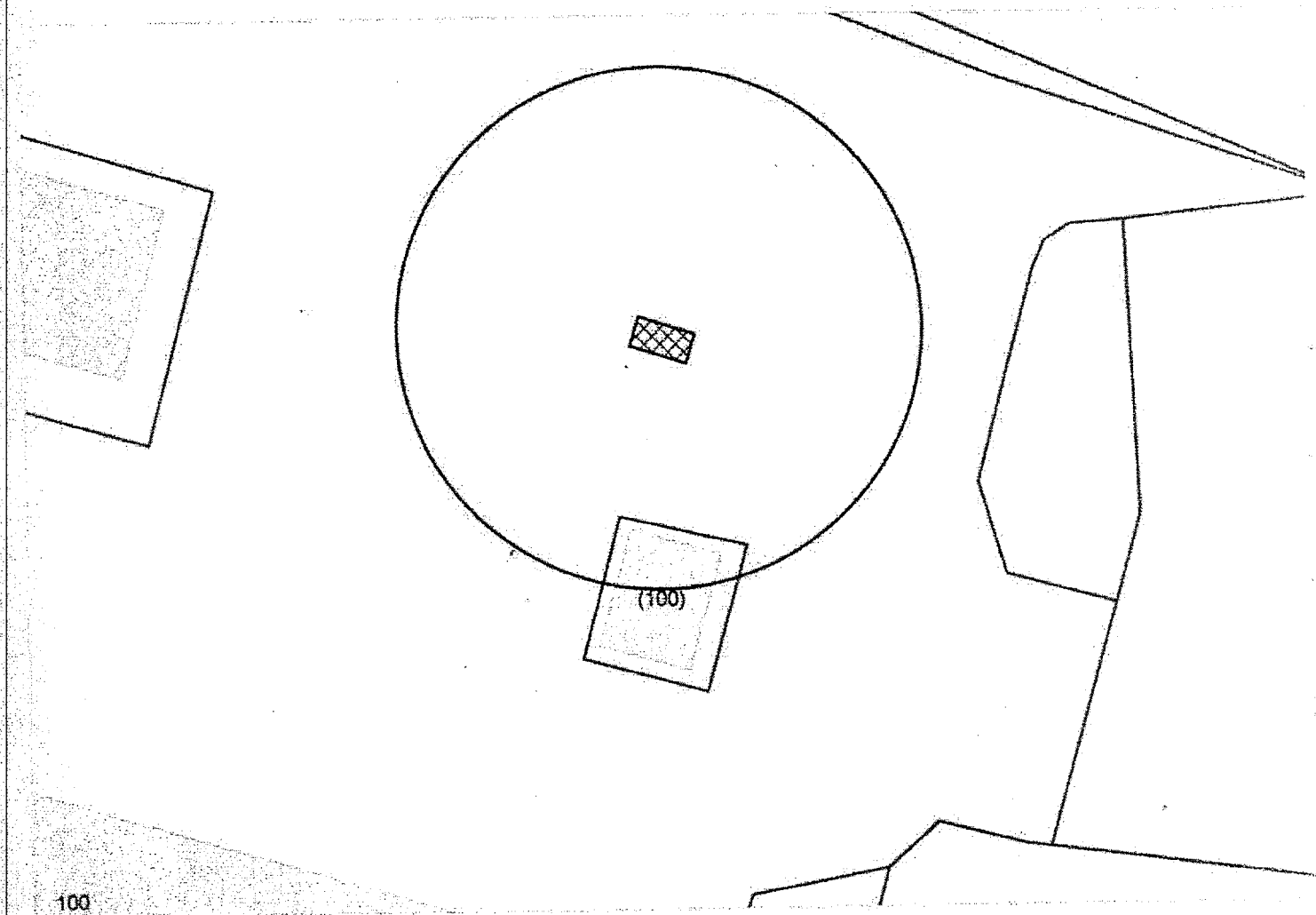
Карта - схема территории
размещения нестационарных объектов по ул. Первомайская, 102
на топографическом плане М 1:500



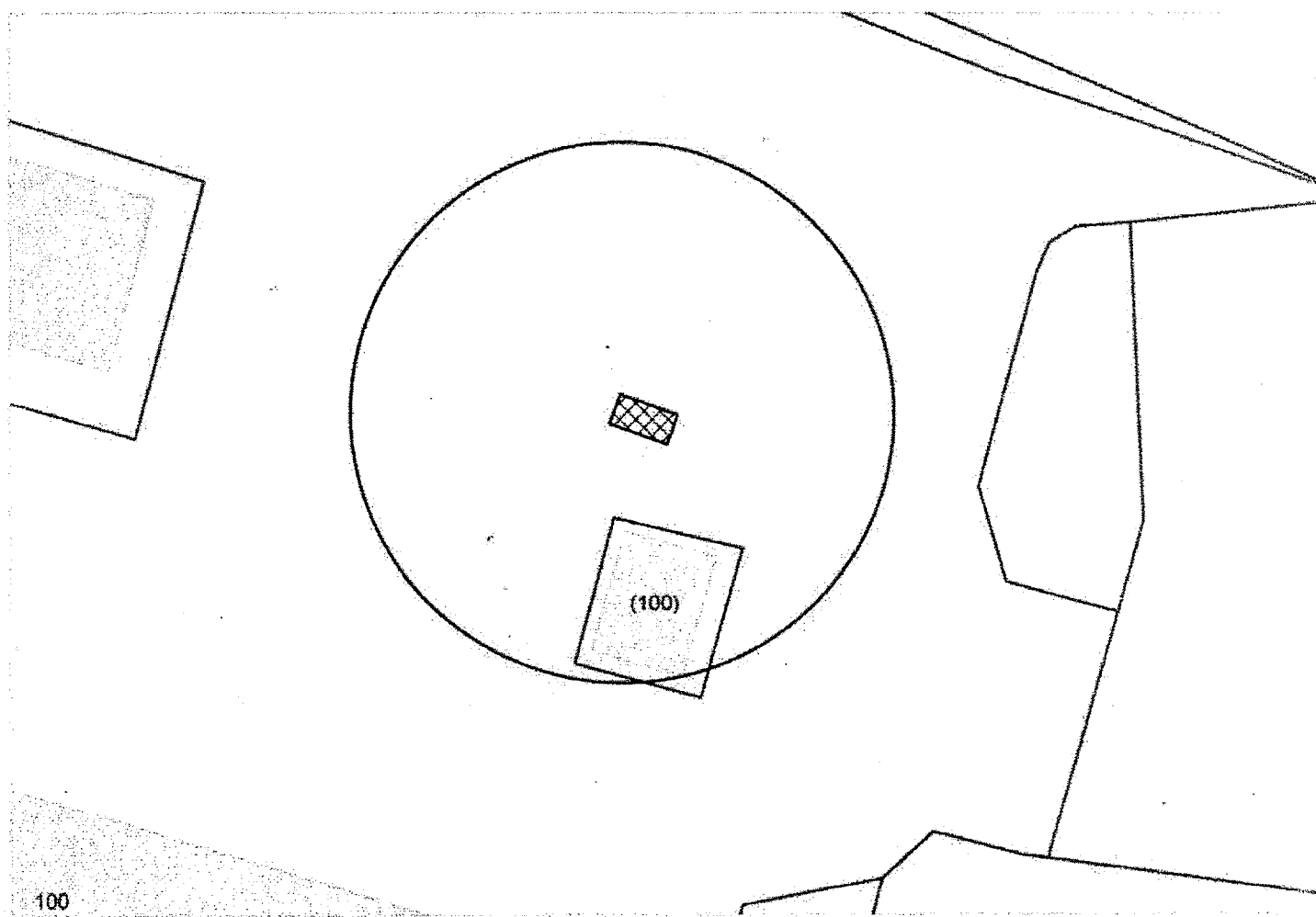
Карта - схема территории
размещения нестационарных объектов по ул. Первомайская, 102
на топографическом плане М 1:500



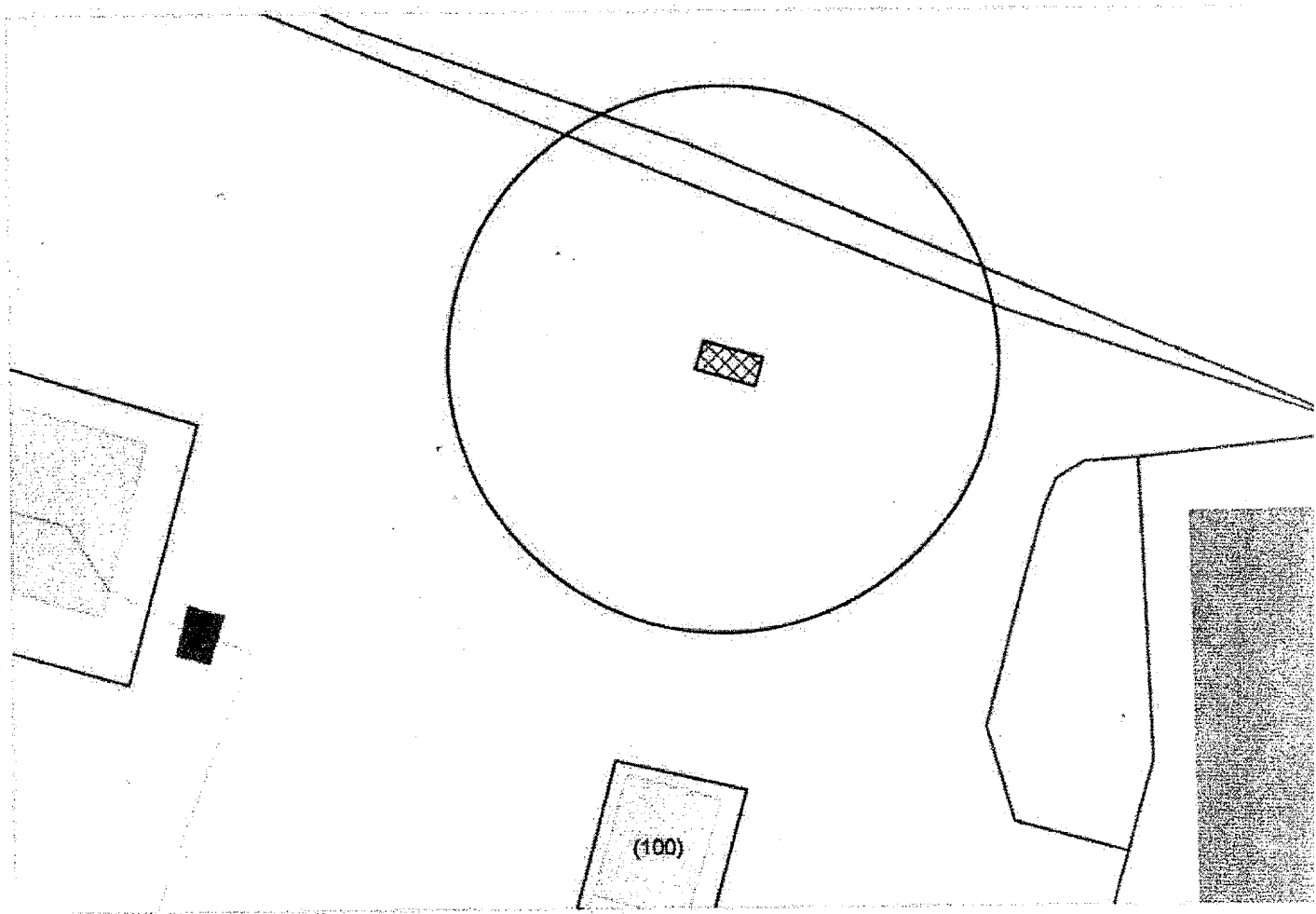
Карта - схема территории
размещения нестационарных объектов по ул. Первомайская, 102
на топографическом плане М 1:500



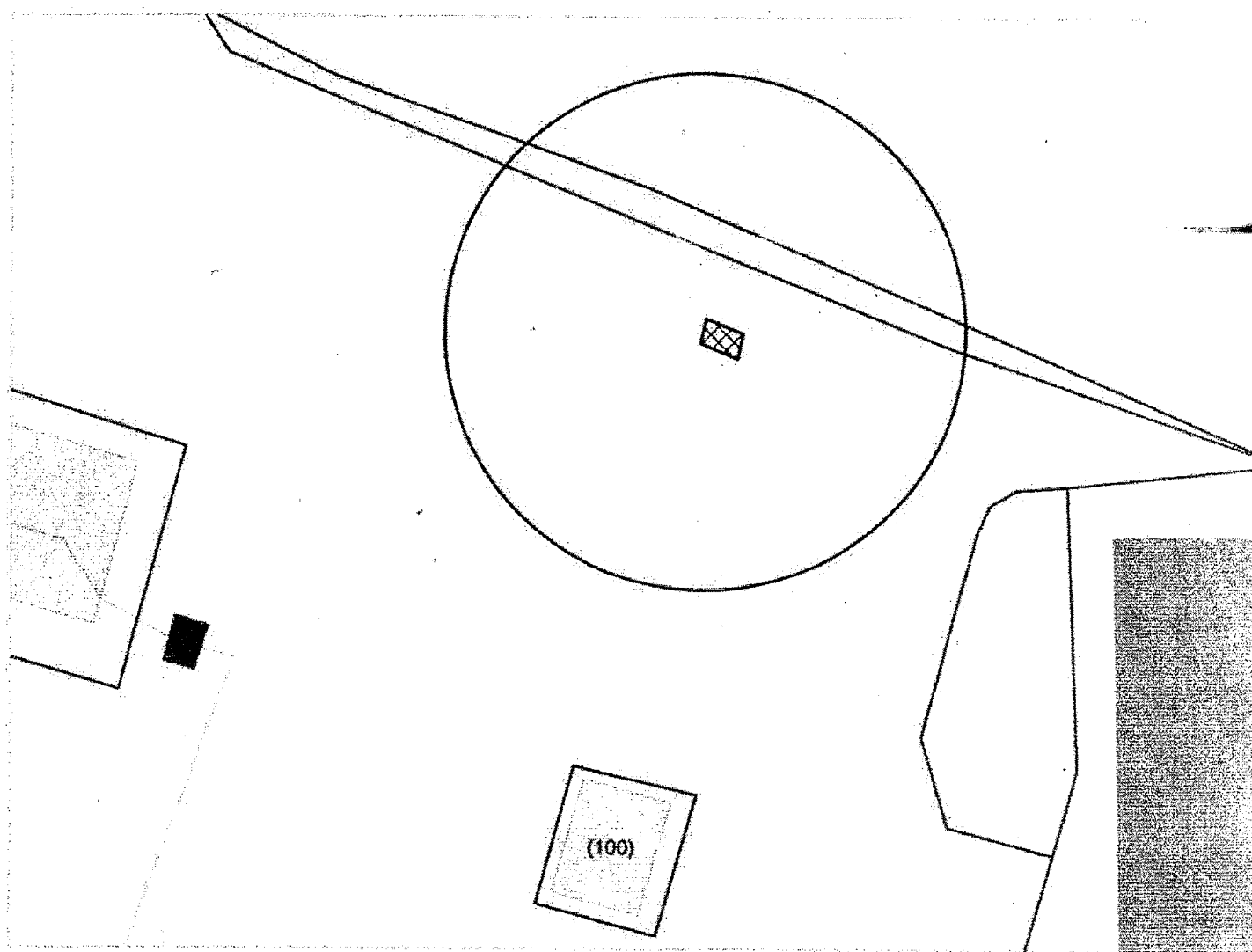
Карта - схема территории
размещения нестационарных объектов по ул. Первомайская, 102
на топографическом плане М 1:500



Карта - схема территории
размещения нестационарных объектов по ул. Первомайская, 102
на топографическом плане М 1:500

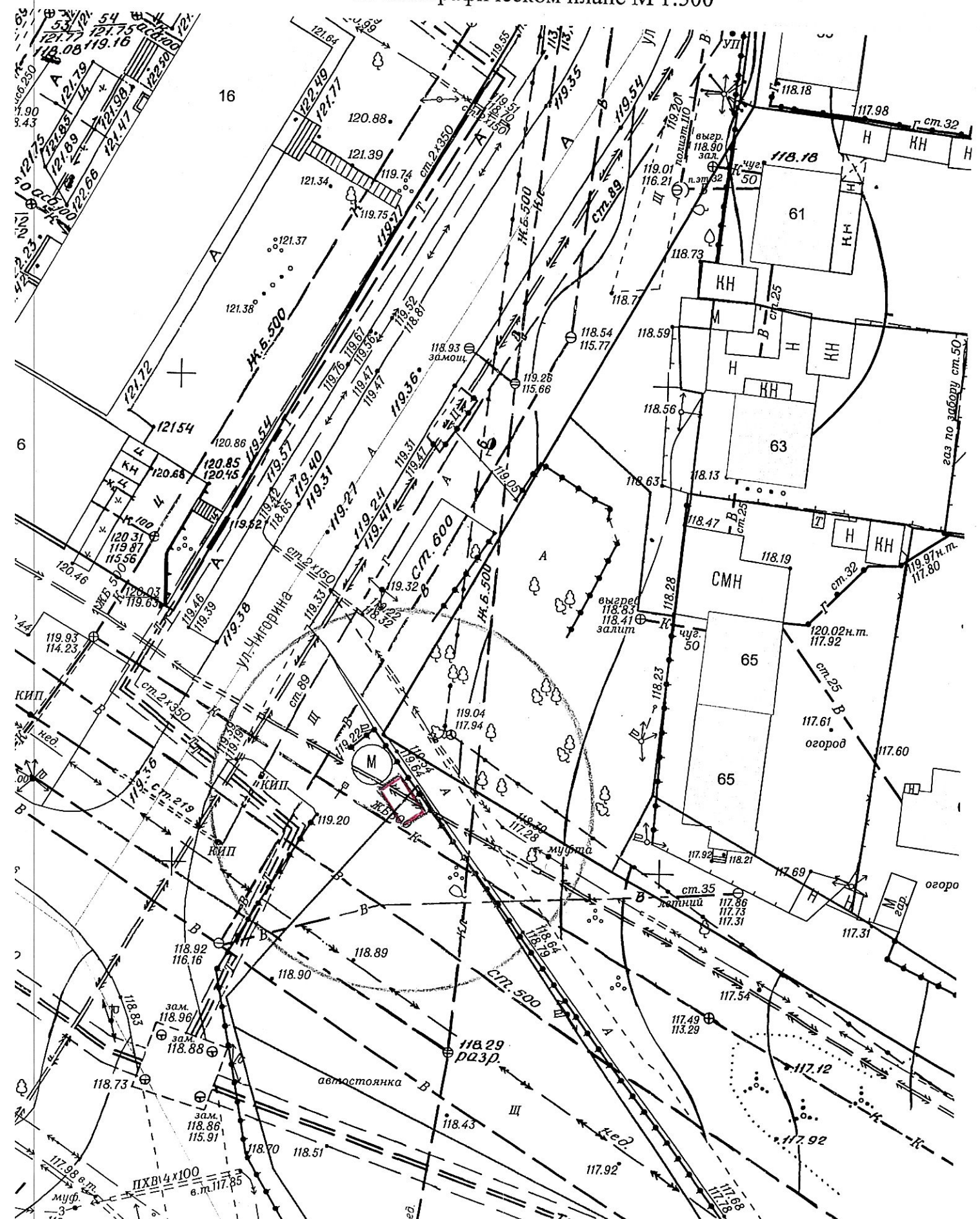


Карта - схема территории
размещения нестационарных объектов по ул. Первомайская, 102
на топографическом плане М 1:500



Карта – схема территории №
по адресному ориентиру: ул. Чигорина, (65/1)

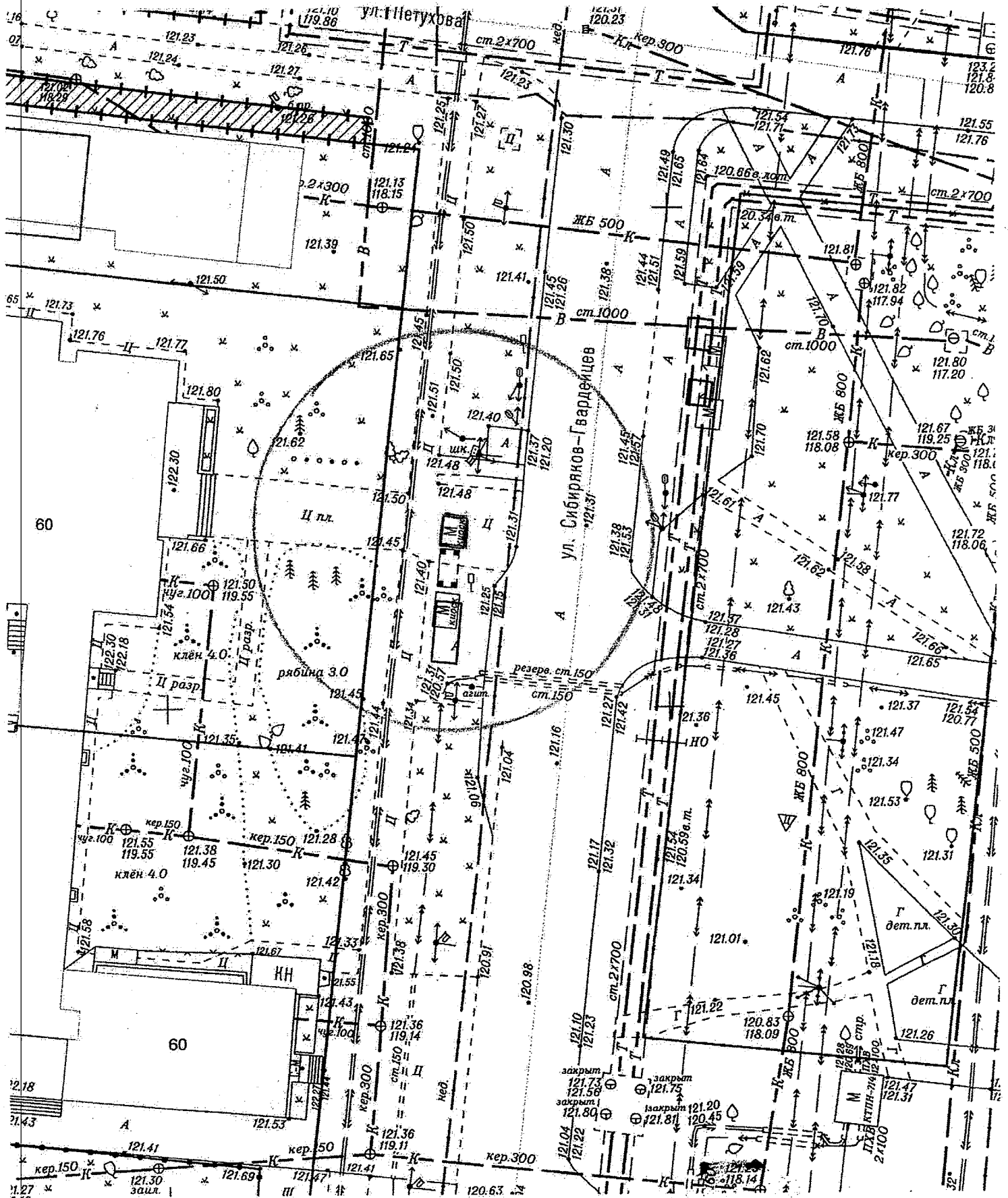
на топографическом плане М 1:500



Карта – схема территории №

по адресному ориентиру: ул. Сибиряков-Гвардейцев, (60)

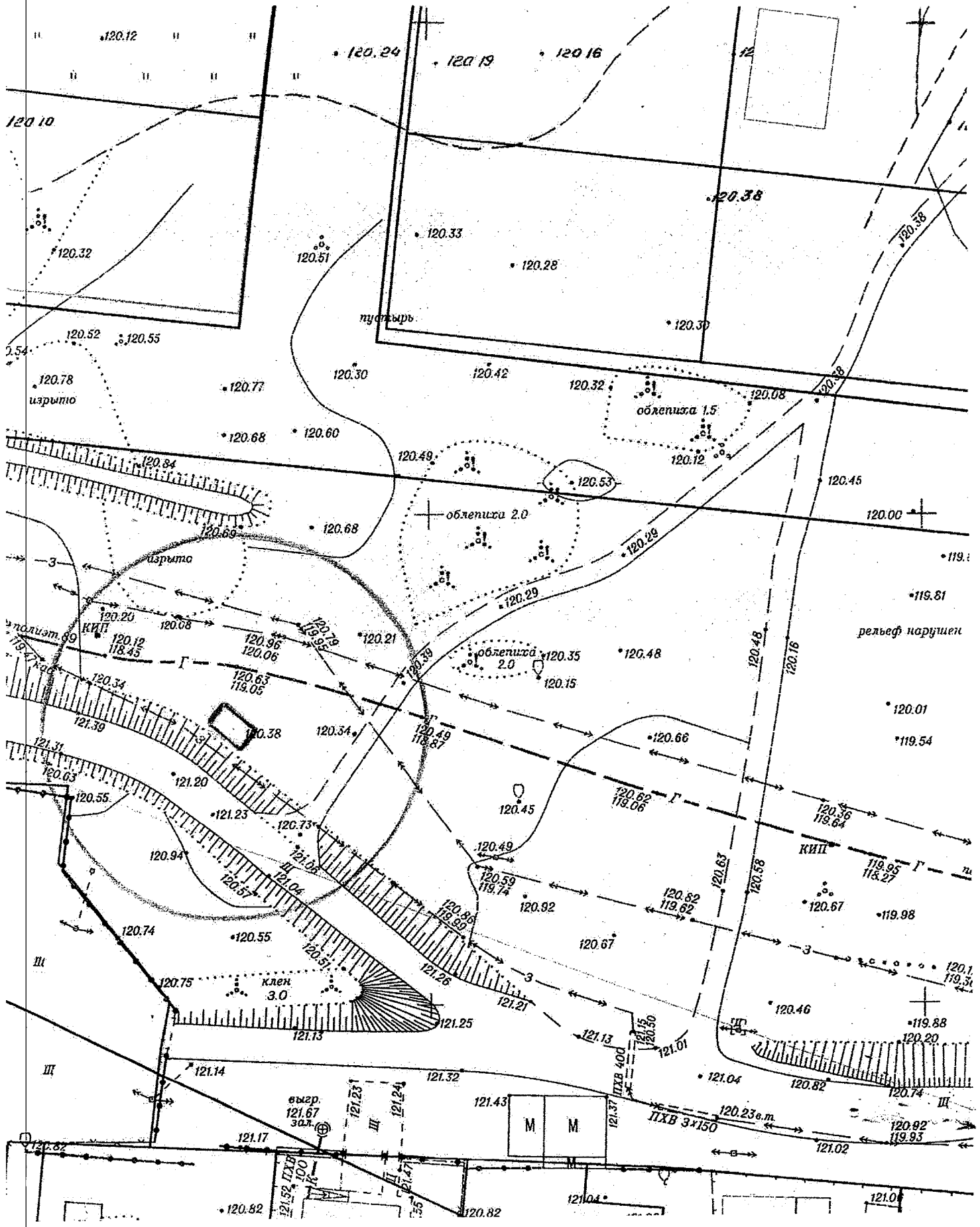
на топографическом плане М 1:500



Карта – схема территории №

по адресному ориентиру: мкр. 3-й Памирский, (224)

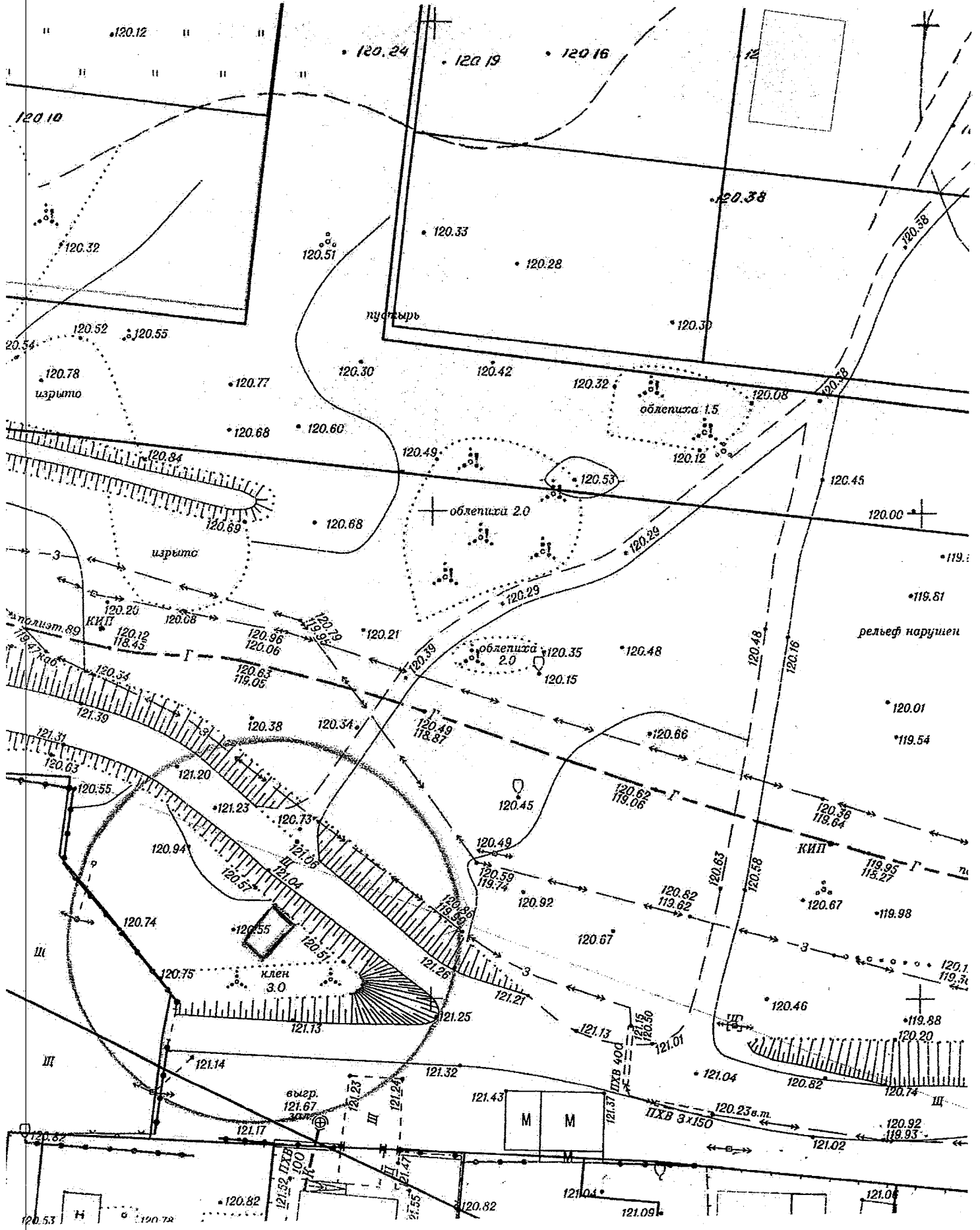
на топографическом плане М 1:500



Карта – схема территории №

по адресному ориентиру: мкр. 3-й Памирский, (224)

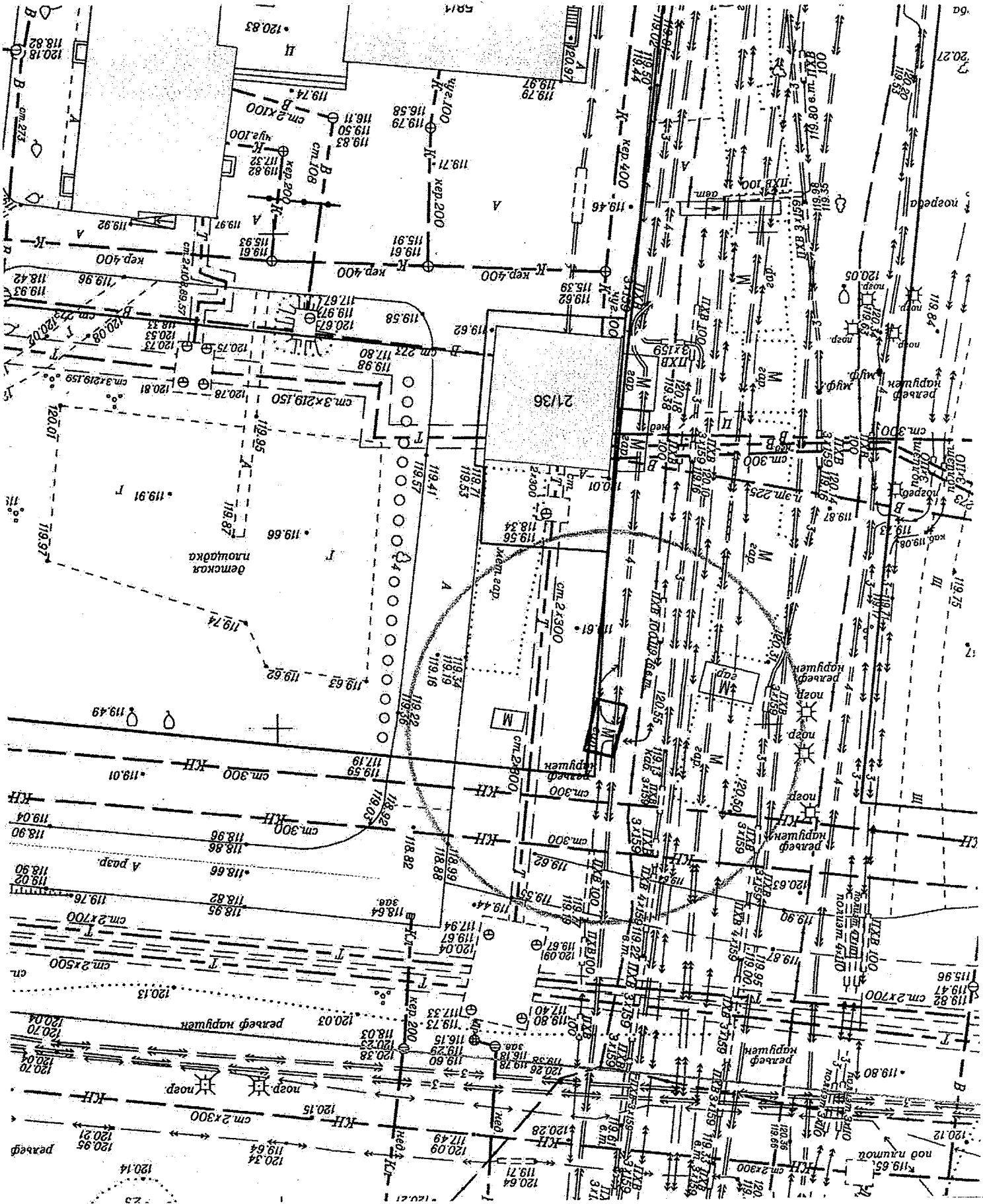
на топографическом плане М 1:500



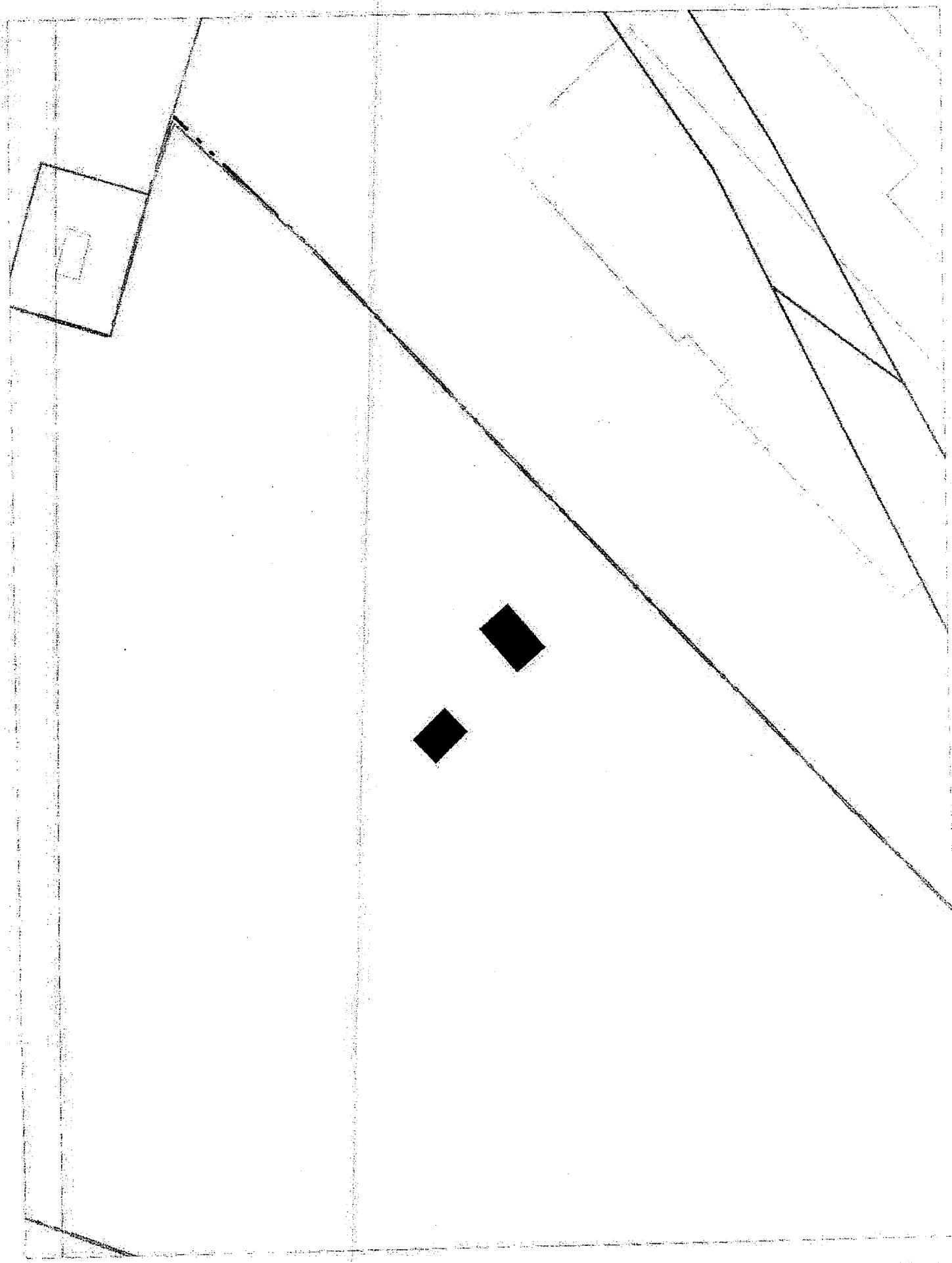
Карта-схема территории №

по адресному ориентиру: ул. Петухова, (12/4)

на топографическом плане М 1:500



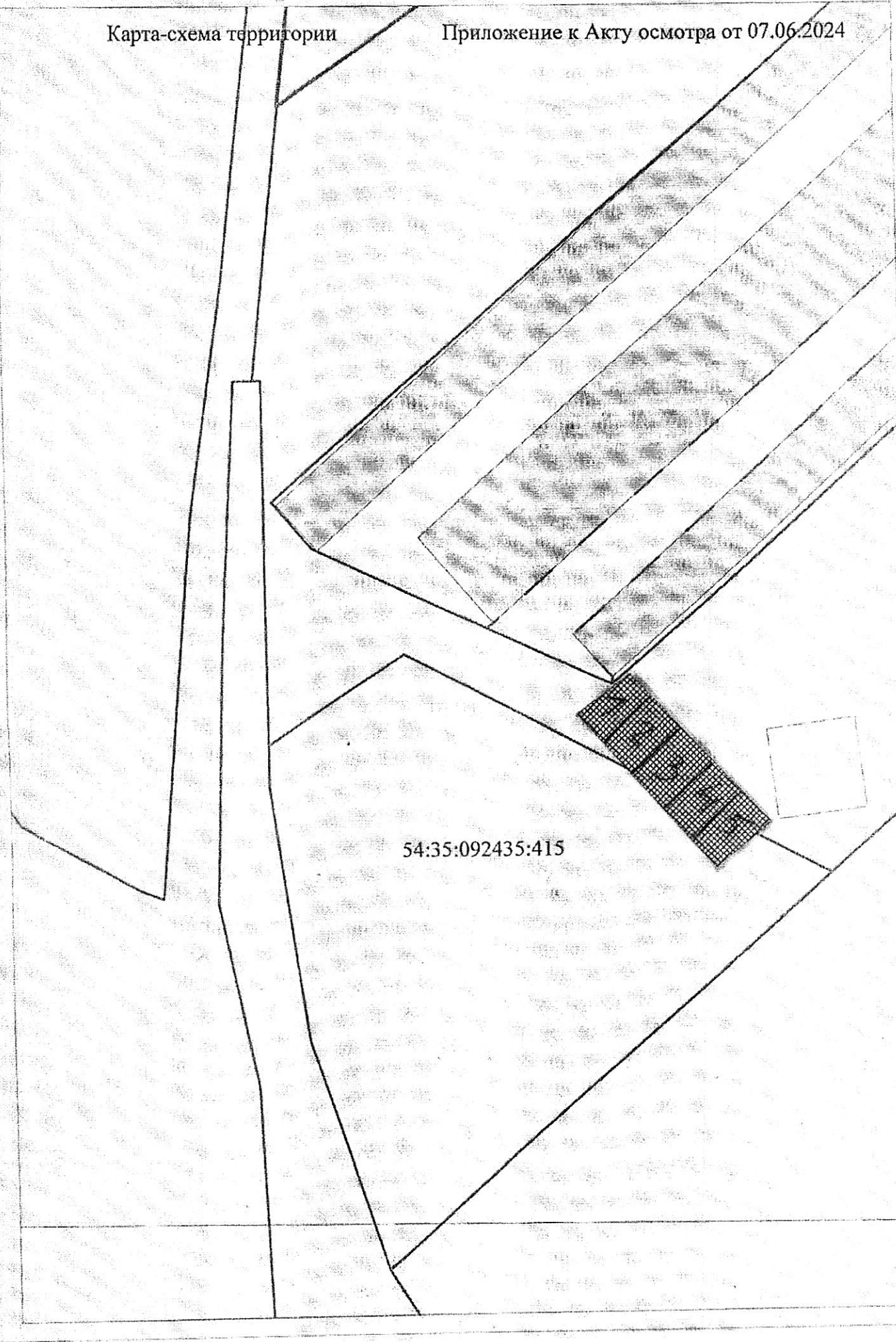
Карта-схема территории по адресному ориентиру:
г. Новосибирск, ул. Механизаторов, (72)
На топографическом плане в масштабе М 1:500



ул. Варшавская, 5а

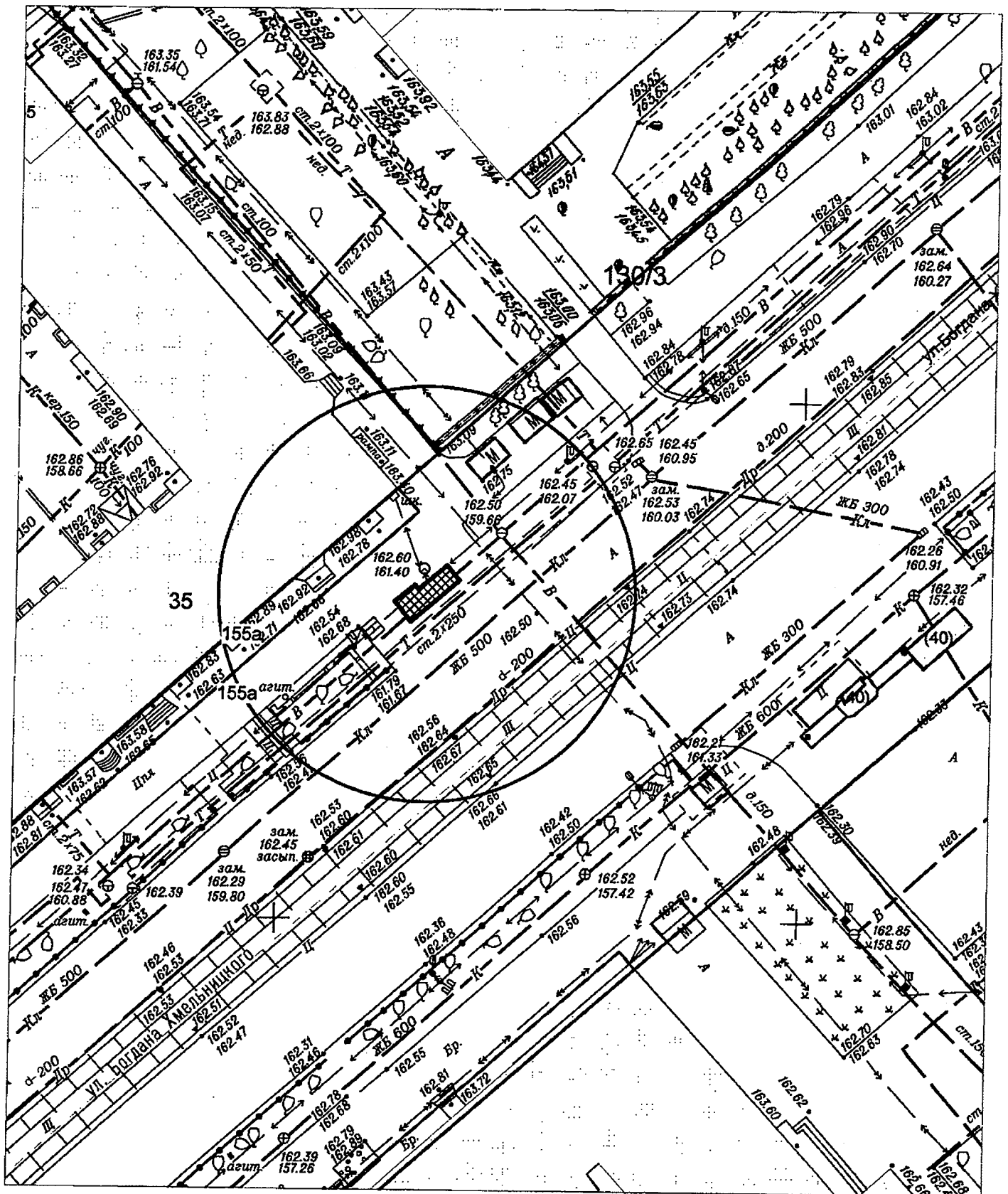
Карта-схема территории

Приложение к Акту осмотра от 07.06.2024



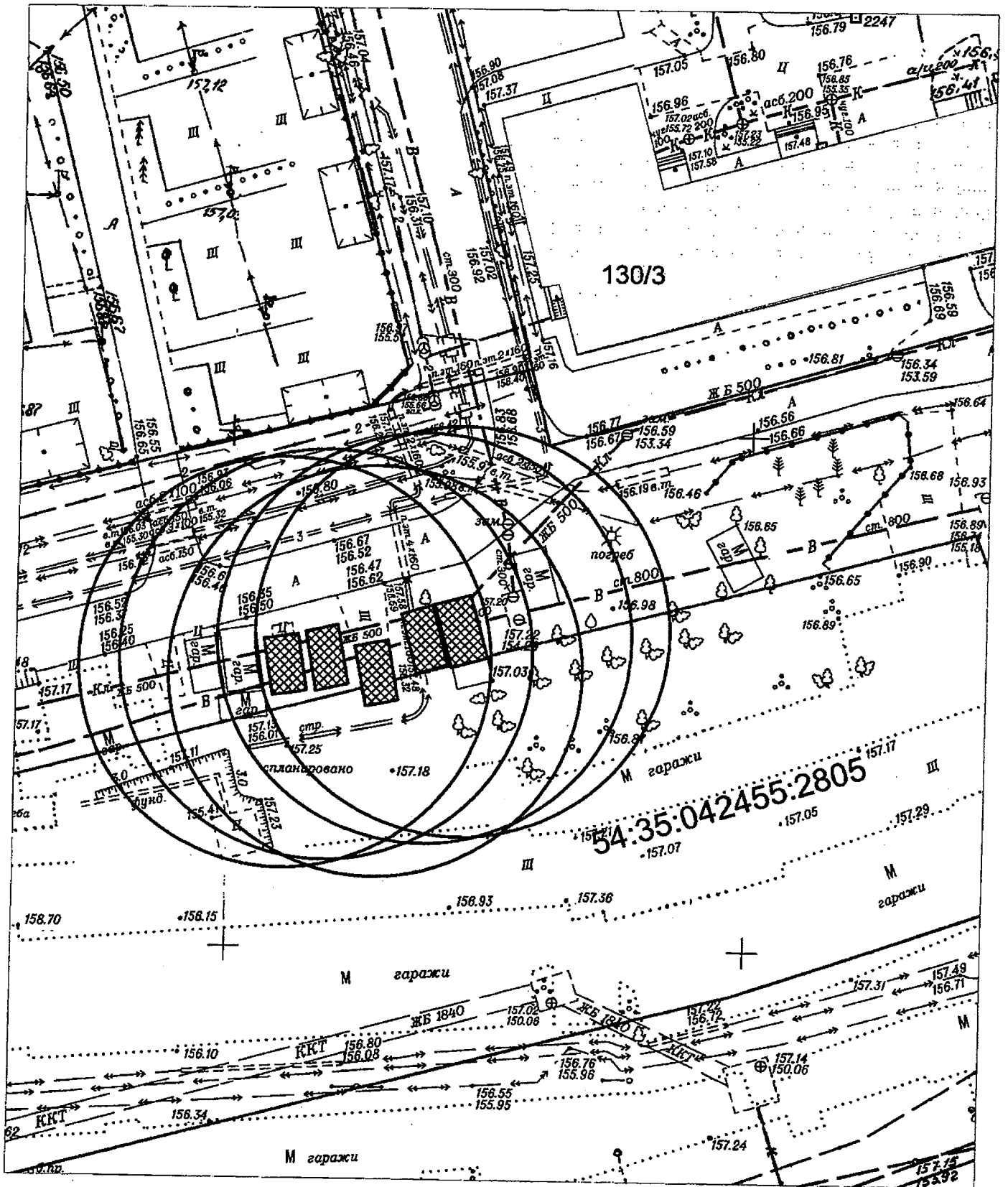
54:35:092435:415

КАРТА-СХЕМА территории
по адресному ориентиру: г. Новосибирск, ул. Б. Хмельницкого, (35)
на топографическом плане
М 1:500




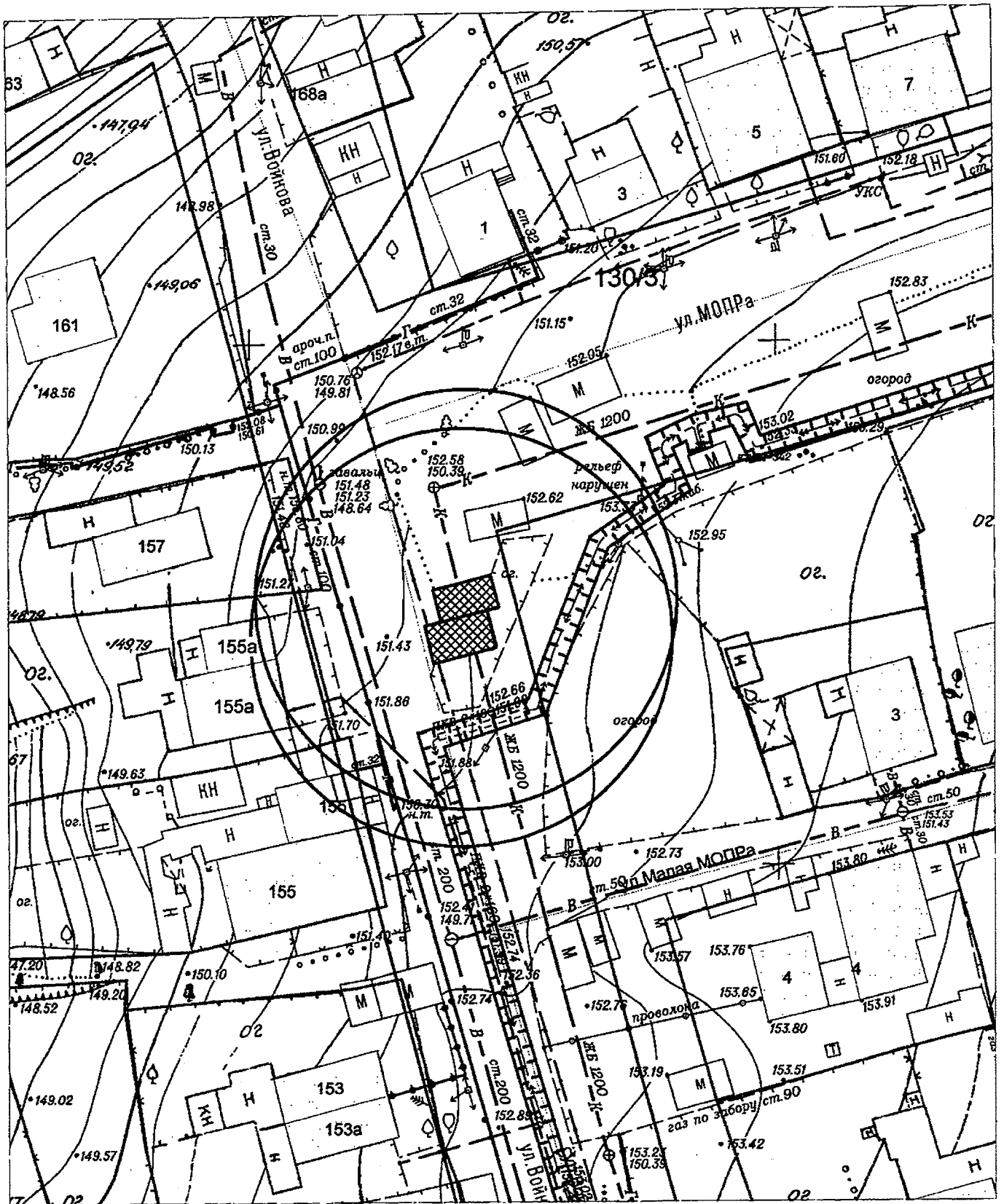
- нестационарный объект ООО "Модерн"

КАРТА-СХЕМА территории
по адресному ориентиру: г. Новосибирск, ул. Кропоткина, (130/3)
на топографическом плане
М 1:500



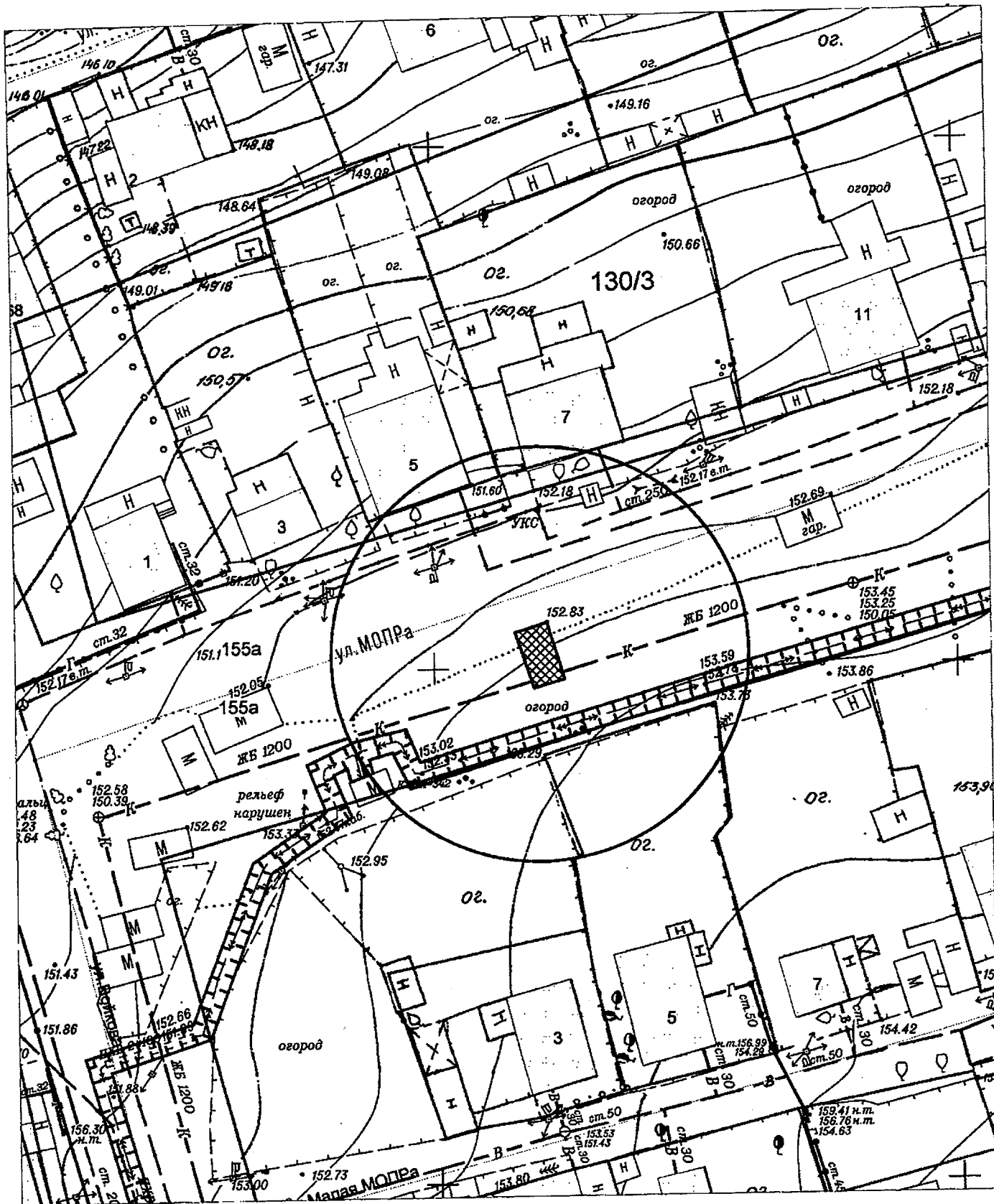
- металлический гараж

КАРТА-СХЕМА территории
по адресному ориентиру: г. Новосибирск, ул. Войкова, (155а)
на топографическом плане
М 1:500



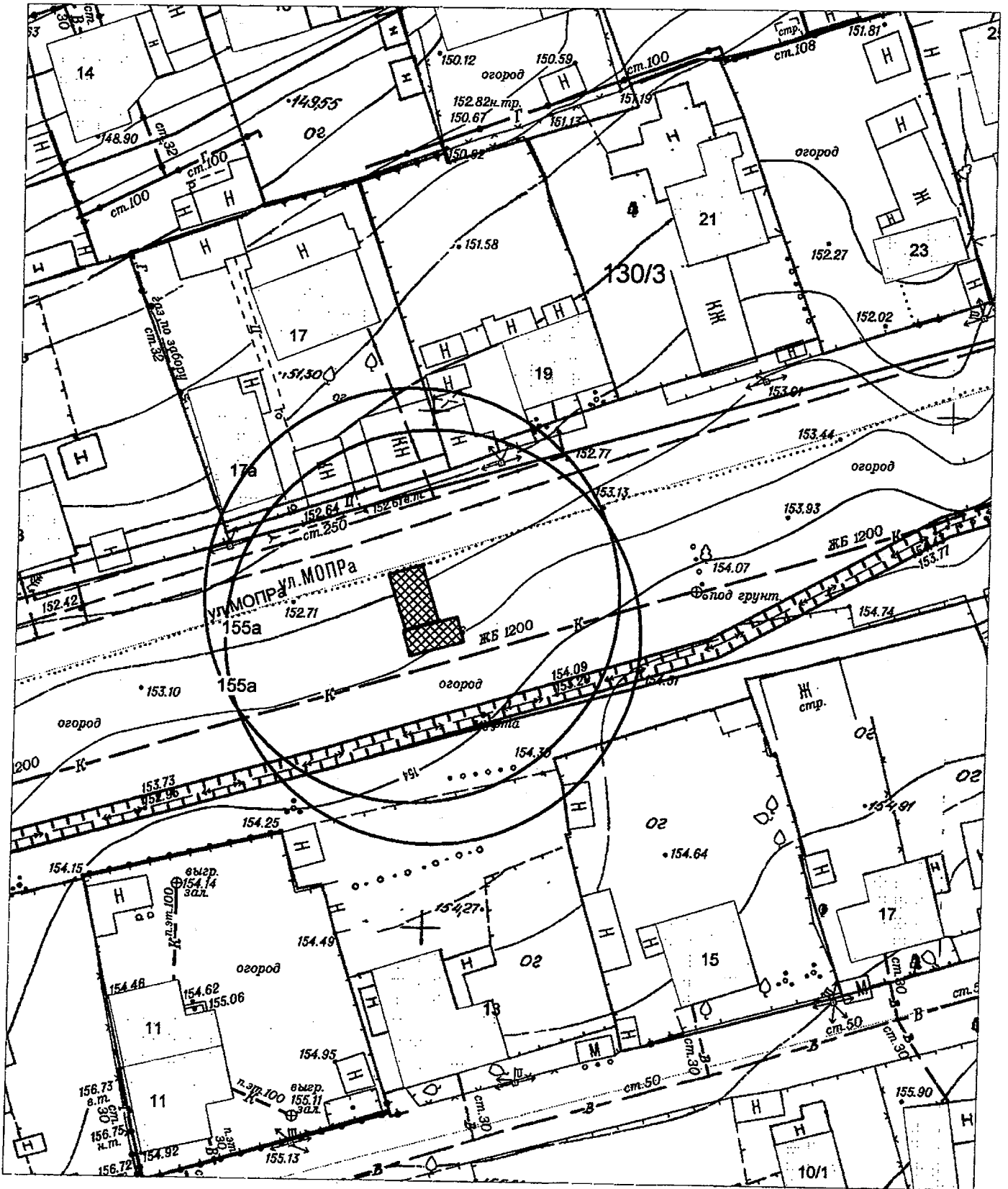
- металлический гараж

КАРТА-СХЕМА территории
по адресному ориентиру: г. Новосибирск, ул. МОПРа, (5)
на топографическом плане
М 1:500



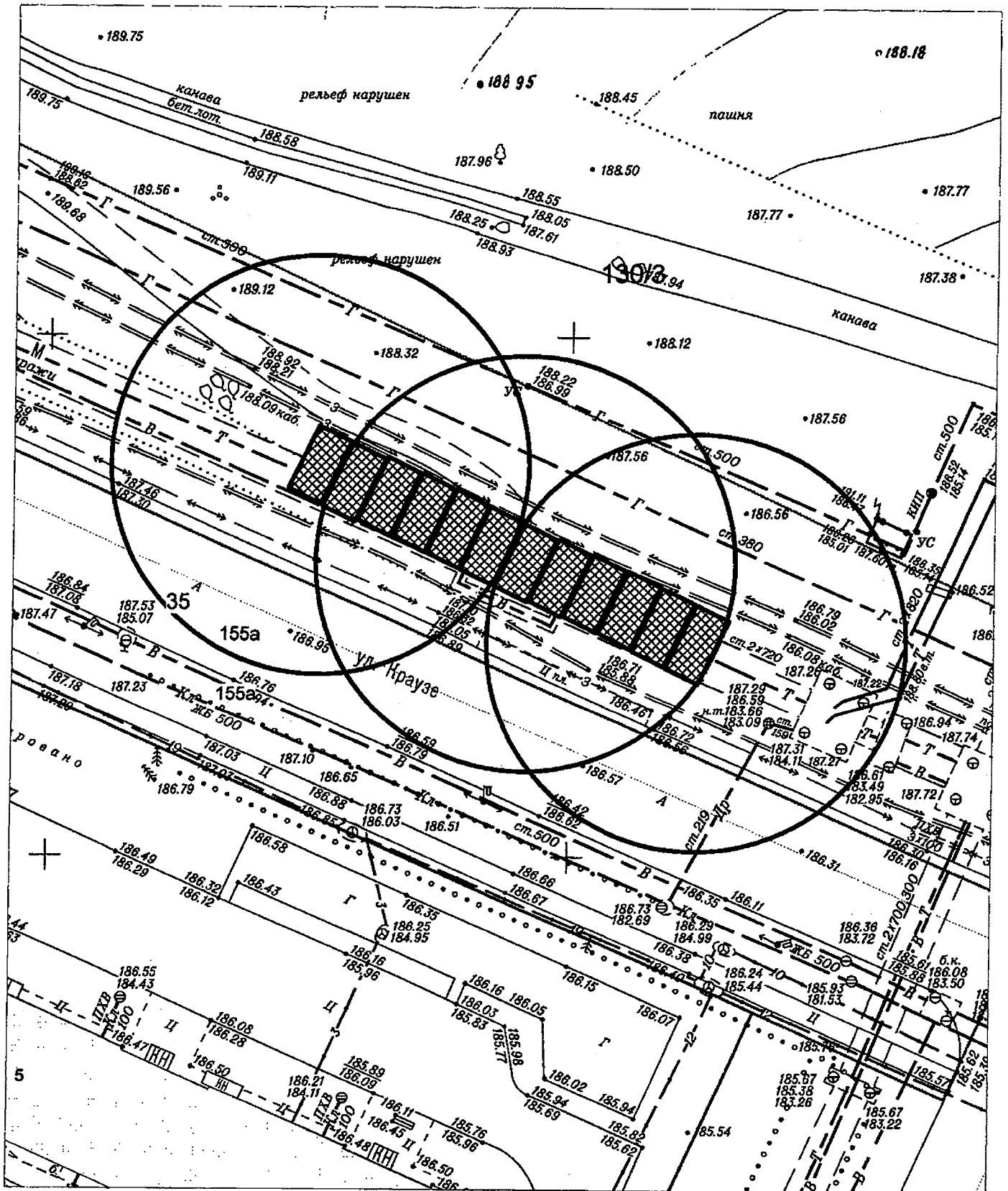
- металлический гараж

КАРТА-СХЕМА территории
по адресному ориентиру: г. Новосибирск, ул. МОПра, (17)
на топографическом плане
М 1:500



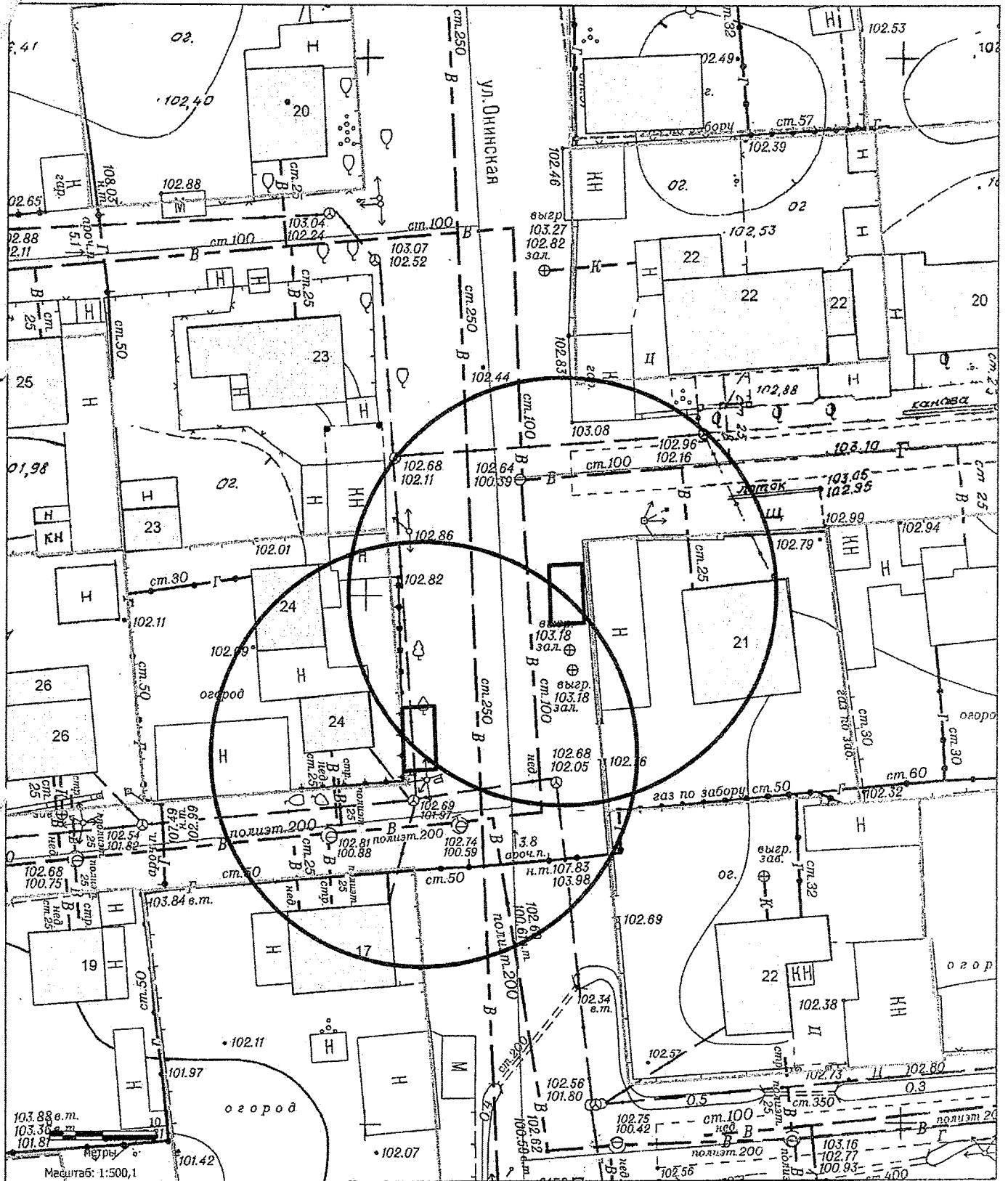
- металлический гараж

КАРТА-СХЕМА территории
по адресному ориентиру: г. Новосибирск, ул. Краузе, (5)
на топографическом плане
М 1:500



- металлический гараж

Карта-схема территории к акту о выявлении
самовольного нестационарного объекта от 06.06.2024
по адресному ориентиру: ул. Окинская



Масштаб 1:500