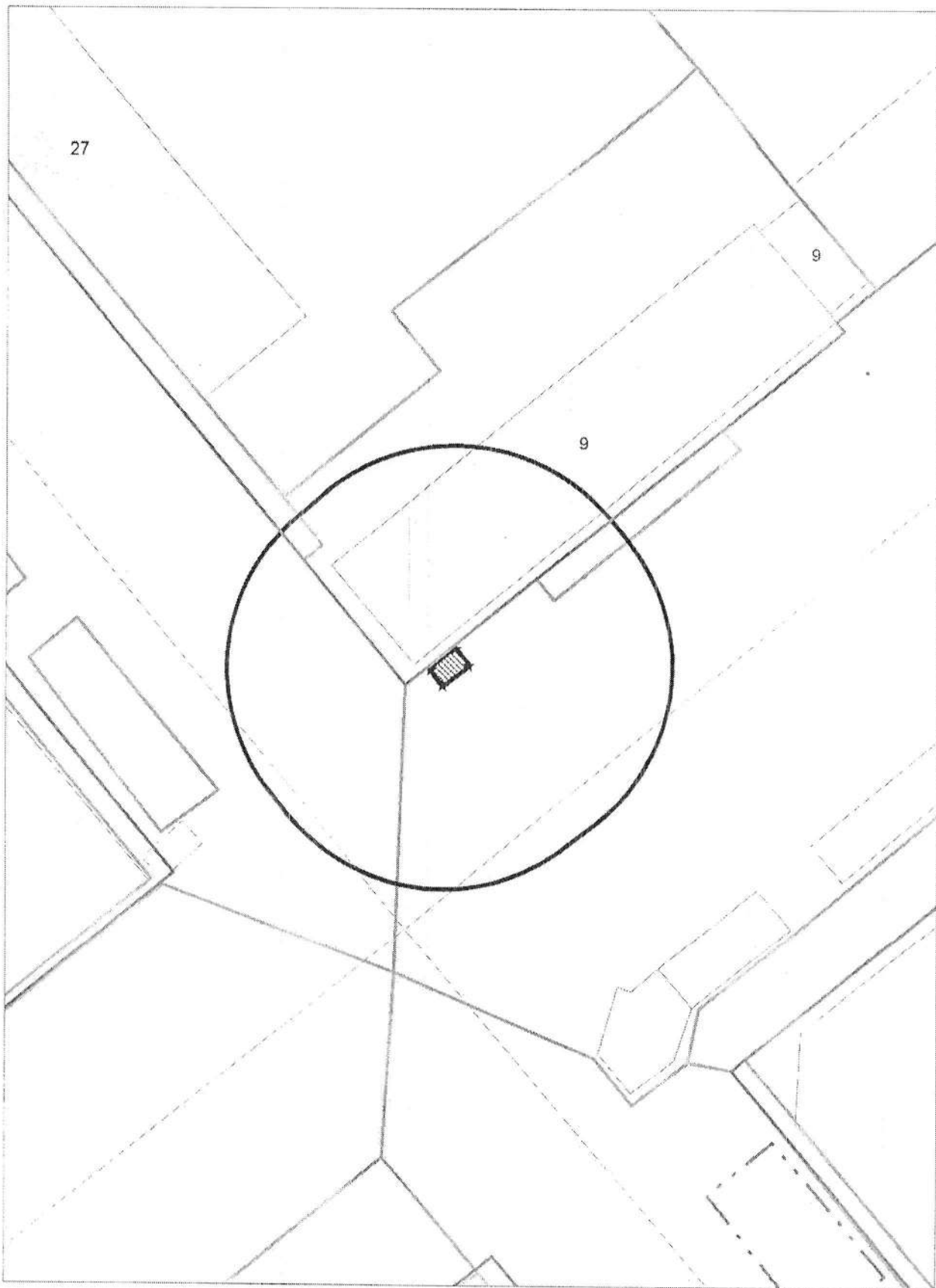
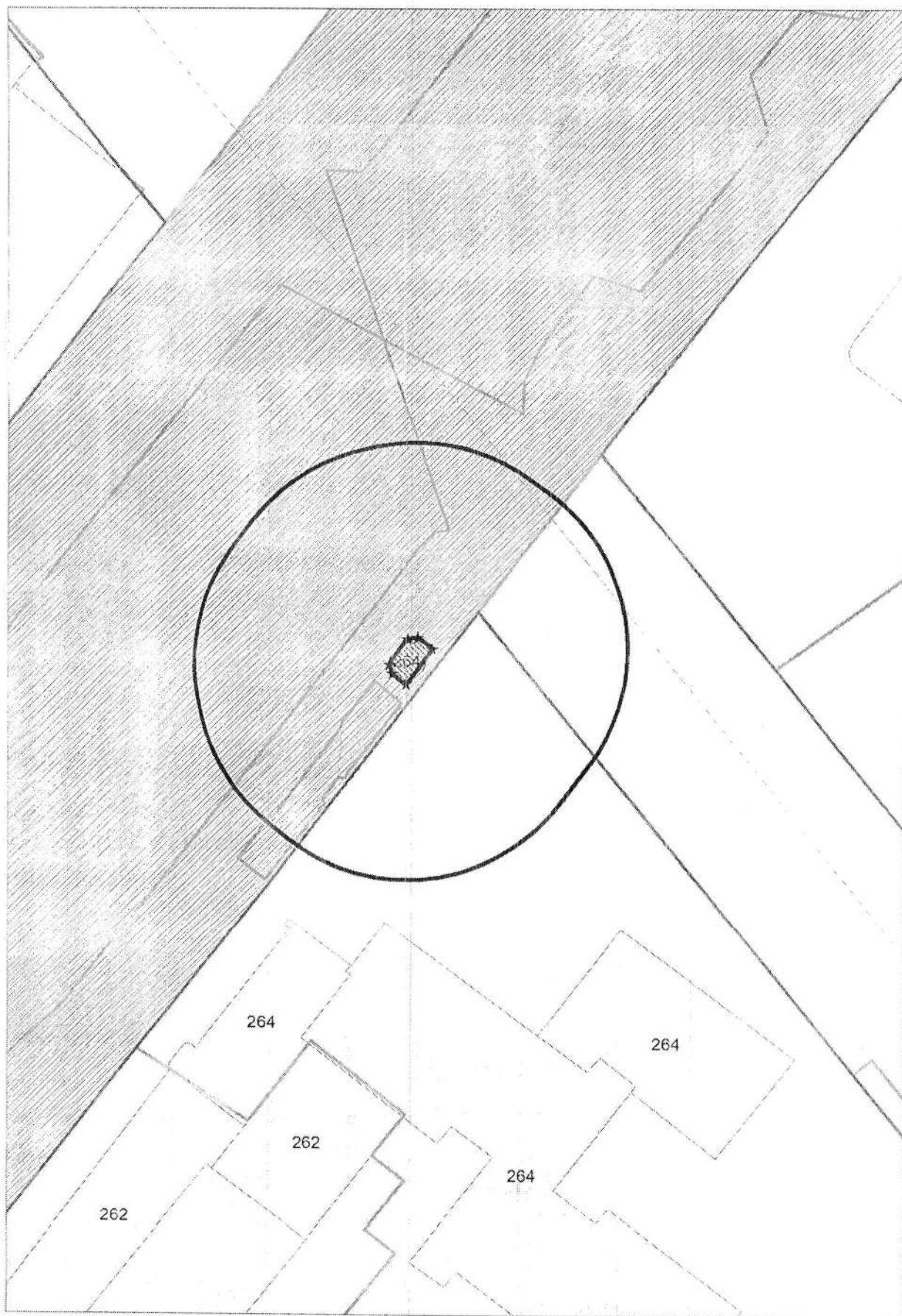


**Карта - схема**  
с адресным ориентиром: проспект Дзержинского, (9)  
на топографическом плане М 1:500



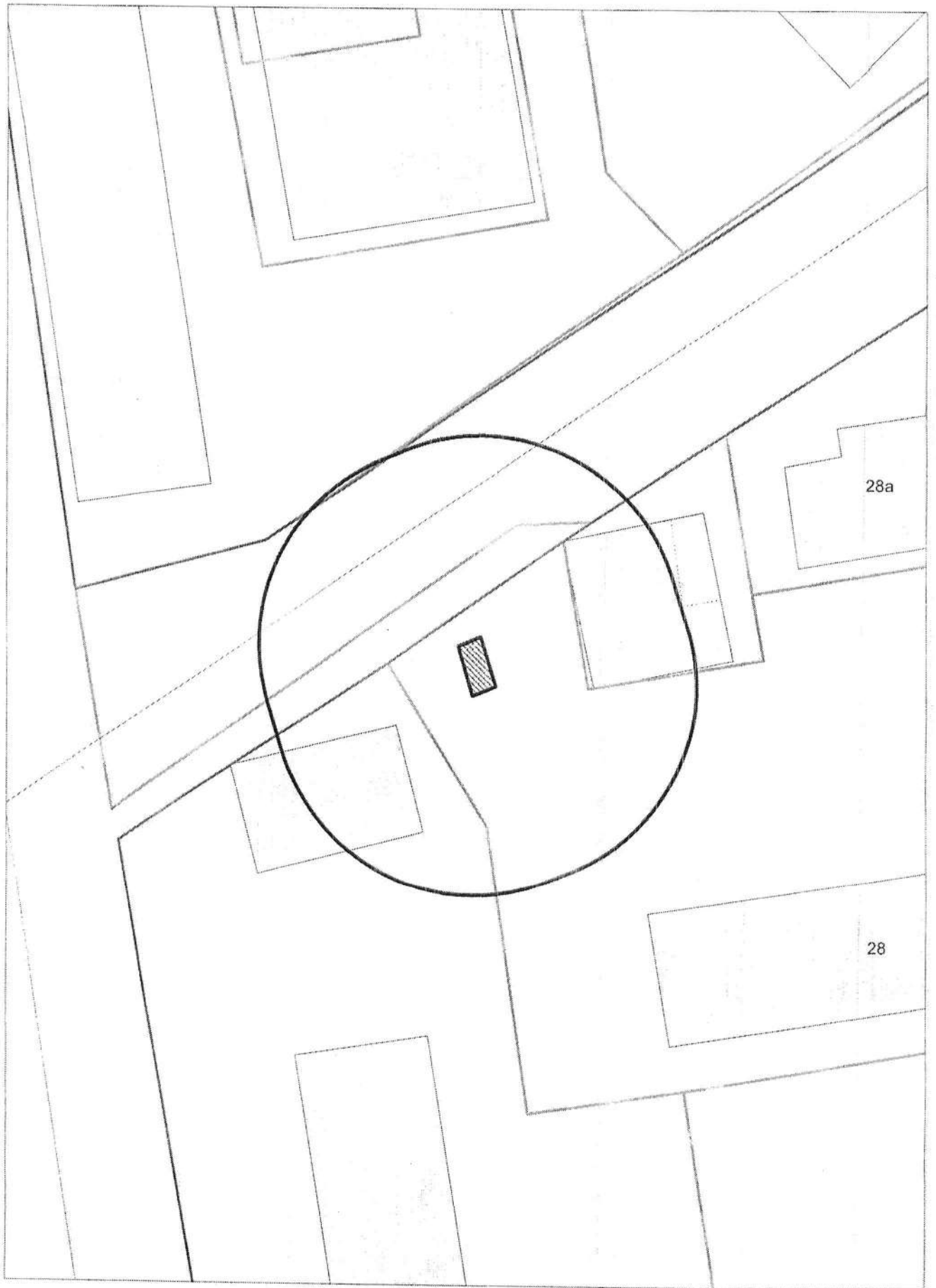
# Карта - схема

с адресным ориентиром: ул. Бориса Богаткова, (264)  
на топографическом плане М 1:500

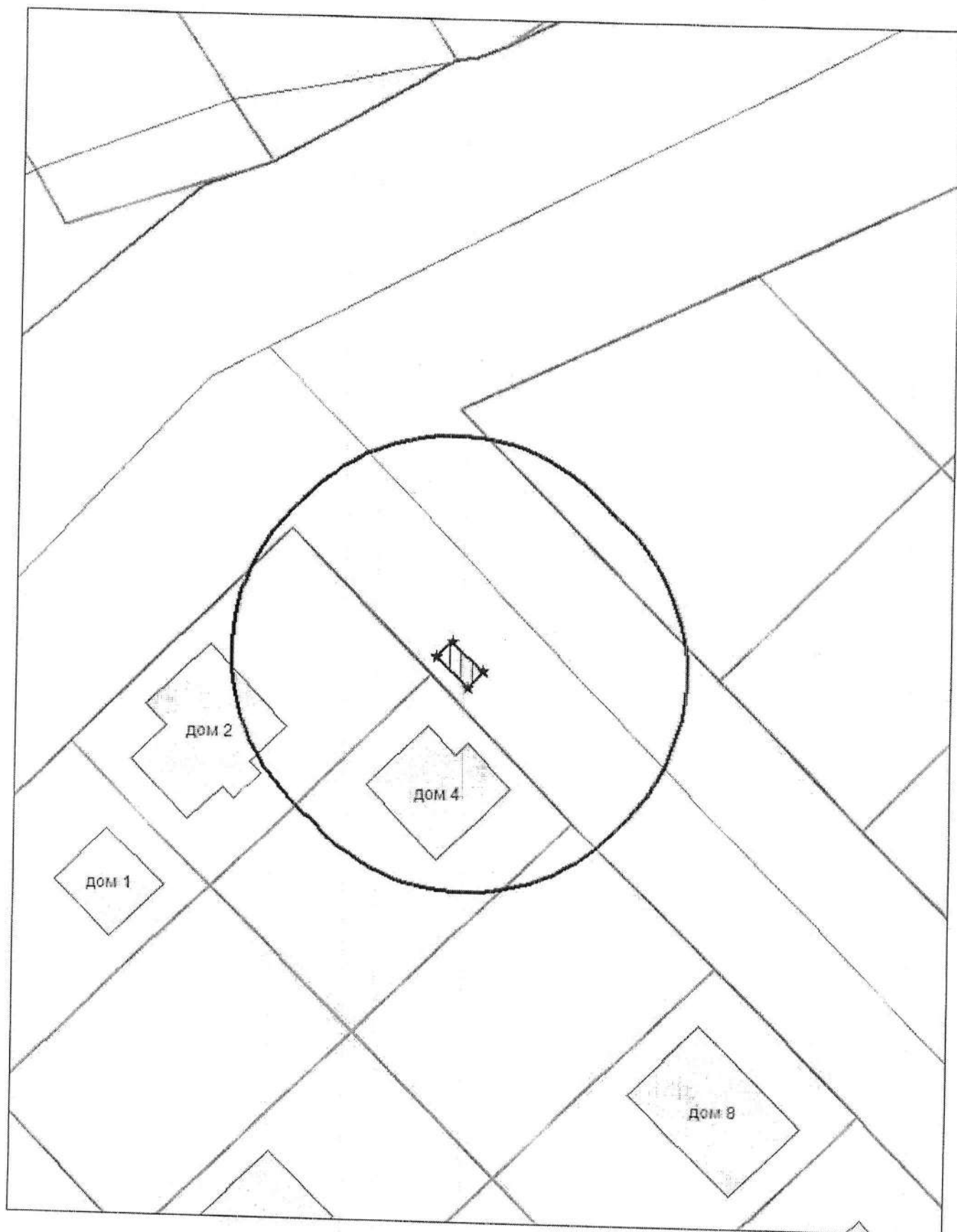


# Карта - схема

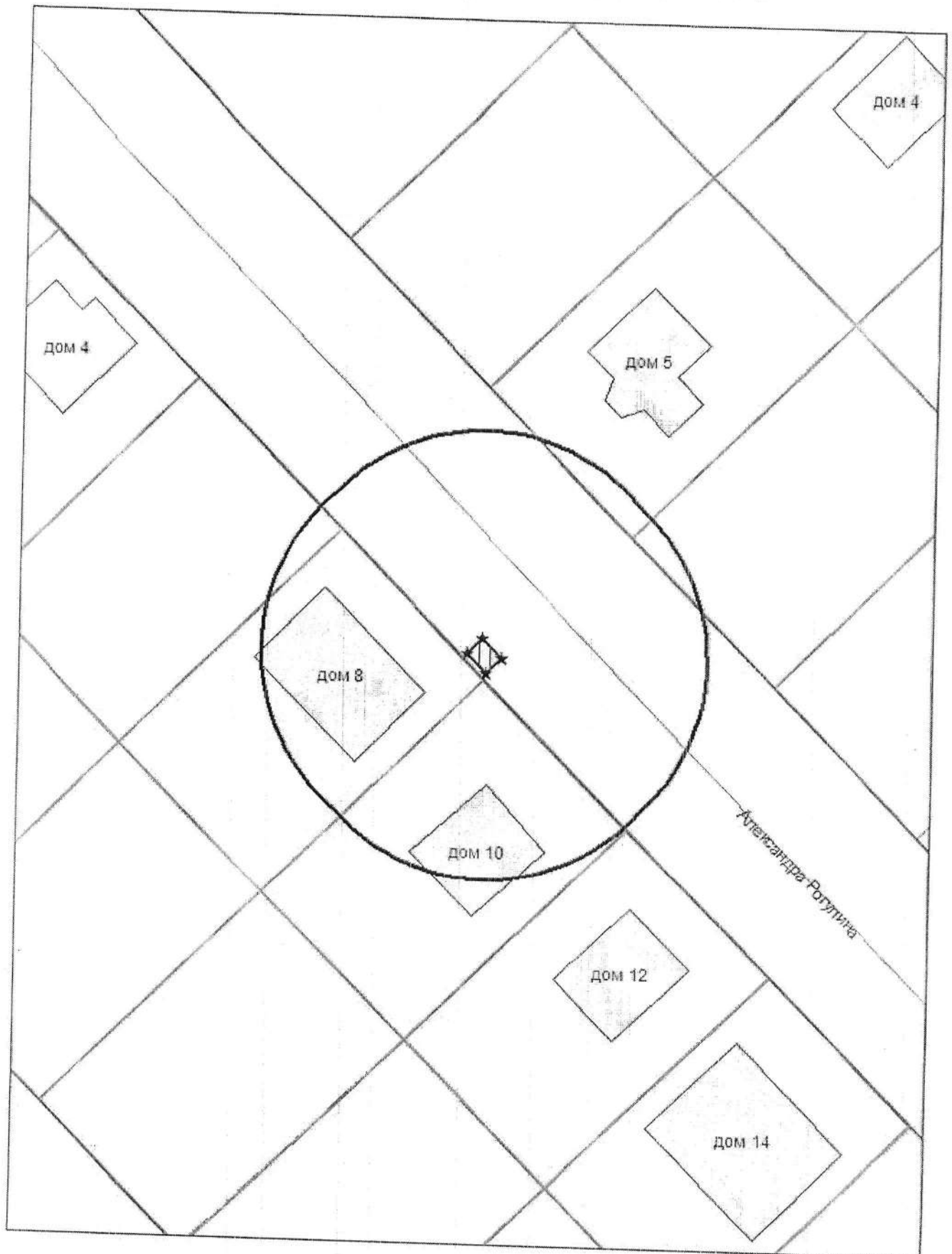
с адресным ориентиром: ул. Селезнева, (28)  
на топографическом плане М 1:500



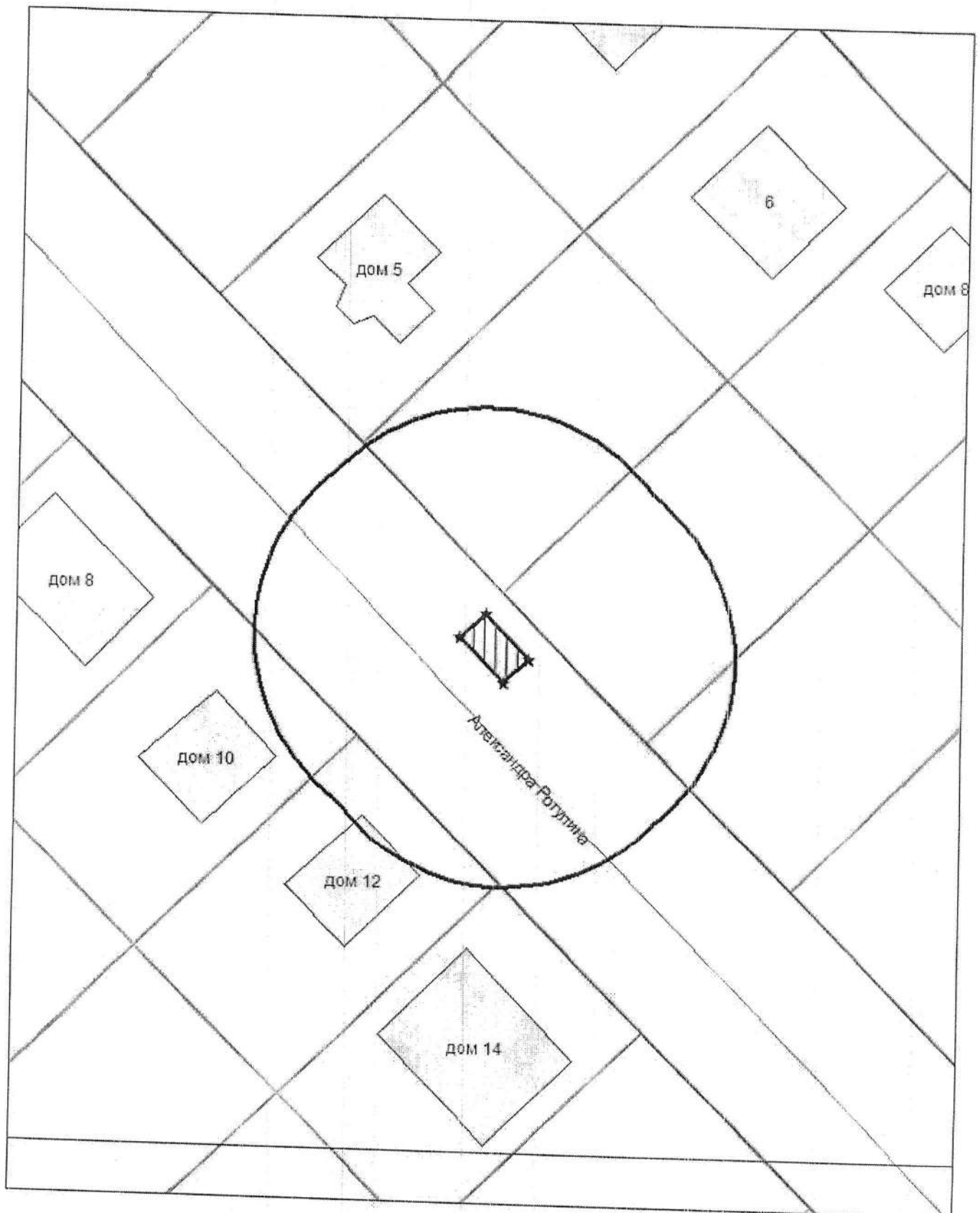
Карта - схема  
с адресным ориентиром: ул. Александра Рагулина, (4)  
на топографическом плане М 1:500



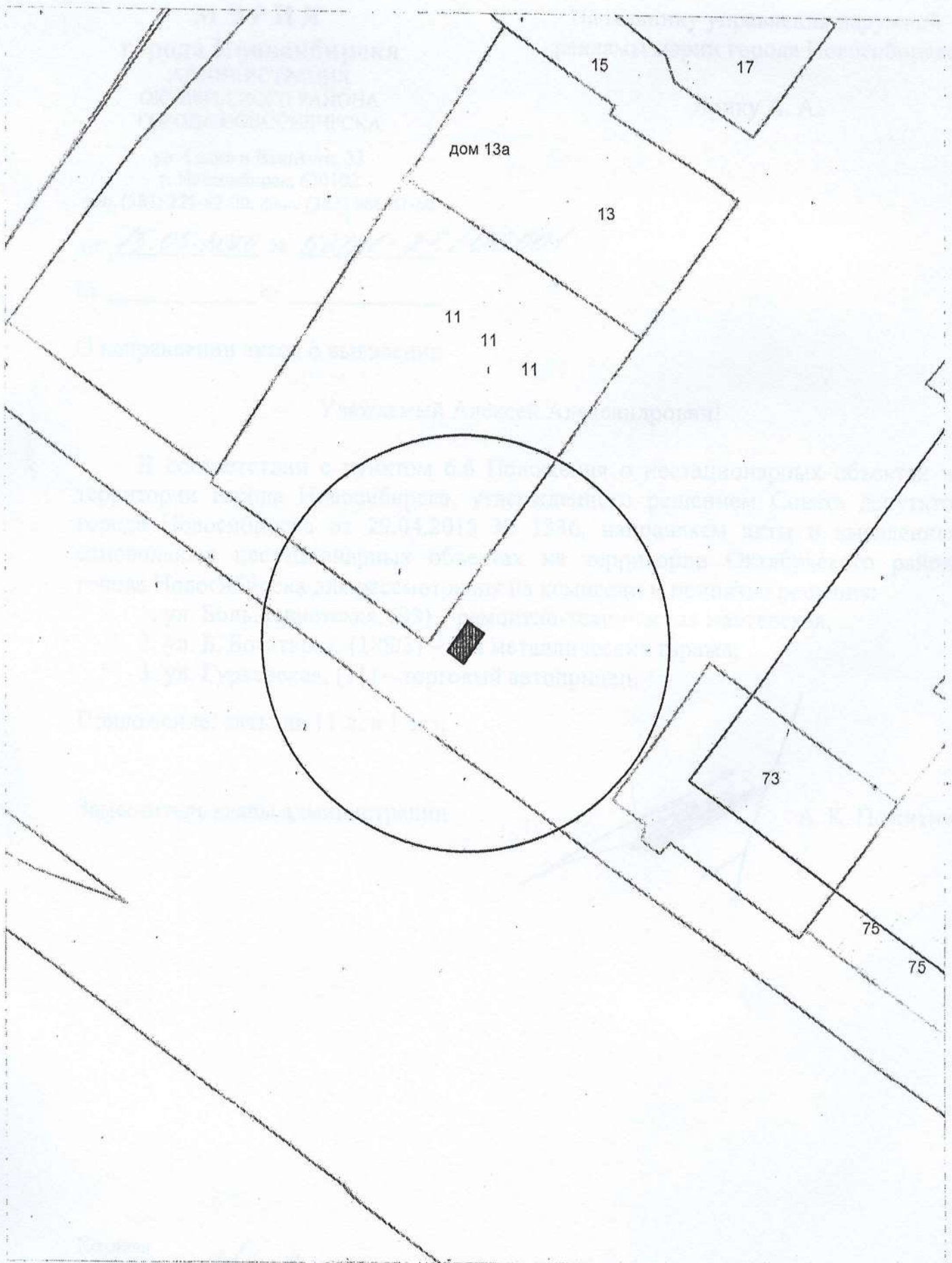
Карта - схема  
с адресным ориентиром: ул. Александра Рагулина, (8)  
на топографическом плане М 1:500



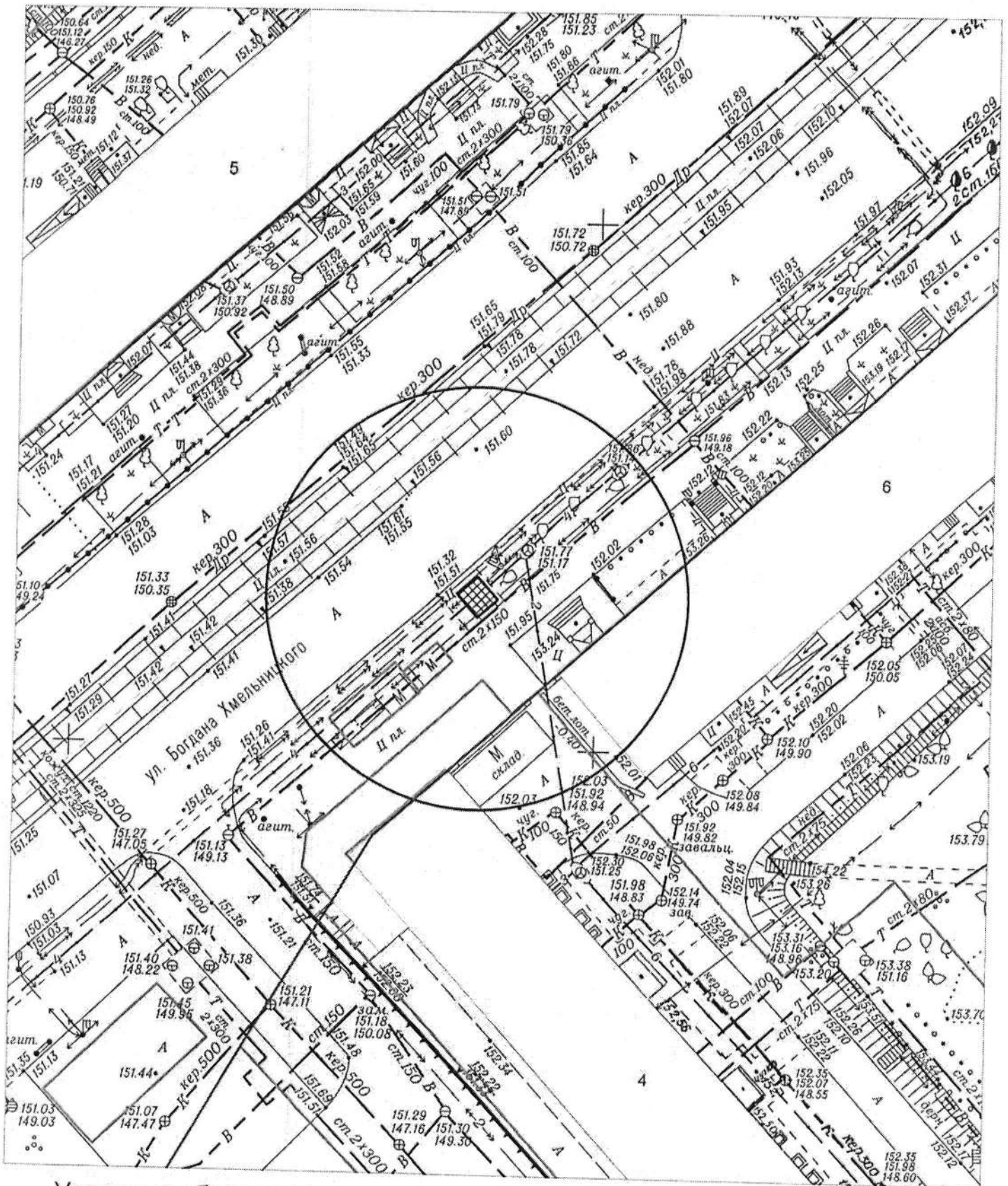
Карта - схема  
с адресным ориентиром: ул. Александра Рагулина, (9)  
на топографическом плане М 1:500



Карта-схема территории  
по адресному ориентиру ул. Гурьевская, 11  
на топографическом плане М 1:500



КАРТА-СХЕМА территории  
по адресному ориентиру: г. Новосибирск, ул. Б. Хмельницкого, (6)  
на топографическом плане М 1:500



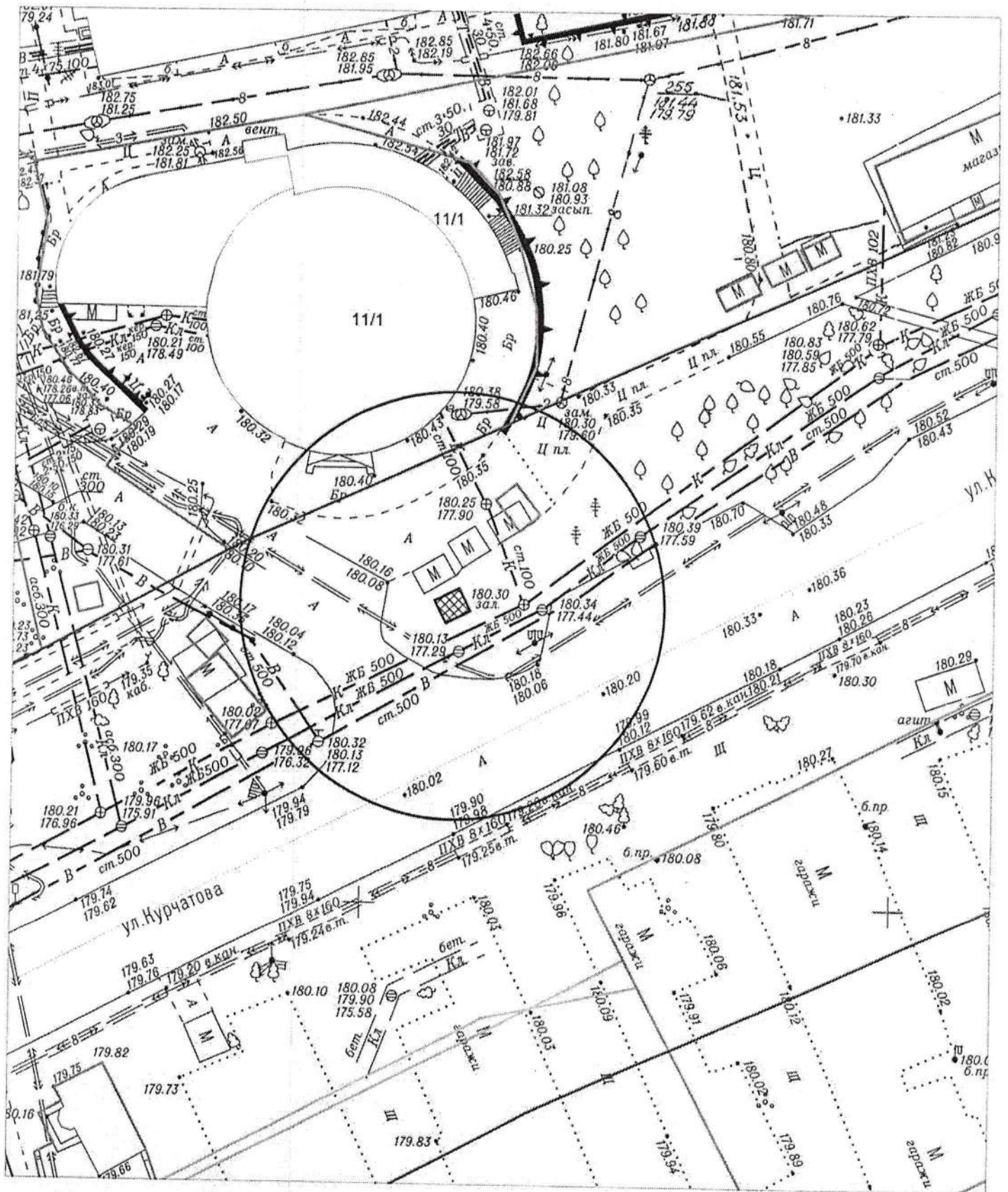
Условные обозначения:



- торговый киоск



КАРТА-СХЕМА территории  
 по адресному ориентиру: г. Новосибирск, ул. Курчатова, (11/1)  
 на топографическом плане М 1:500

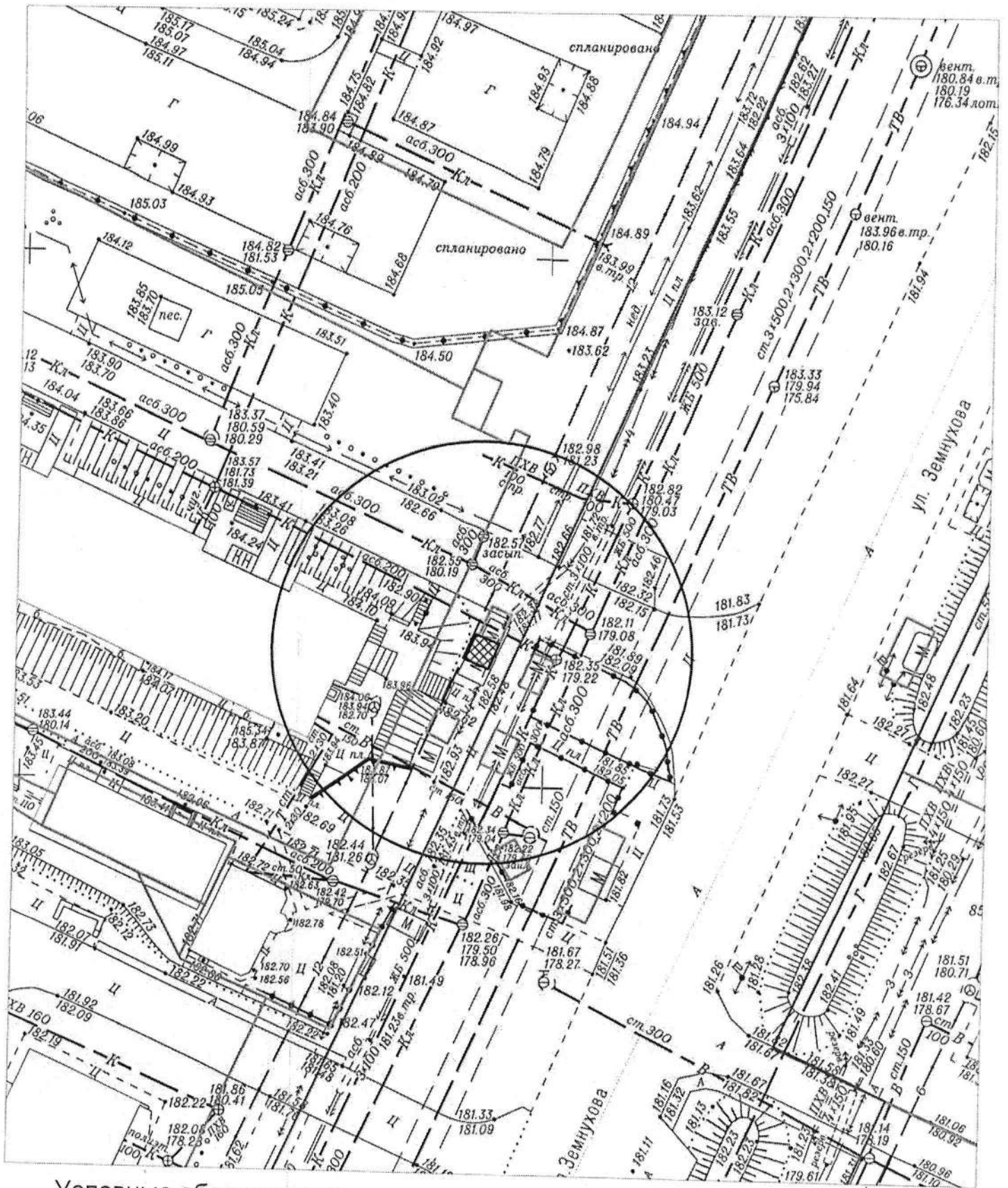


Условные обозначения:



- торговый киоск

КАРТА-СХЕМА территории  
 по адресному ориентиру: г. Новосибирск, ул. Земнухова, (8)  
 на топографическом плане М 1:500



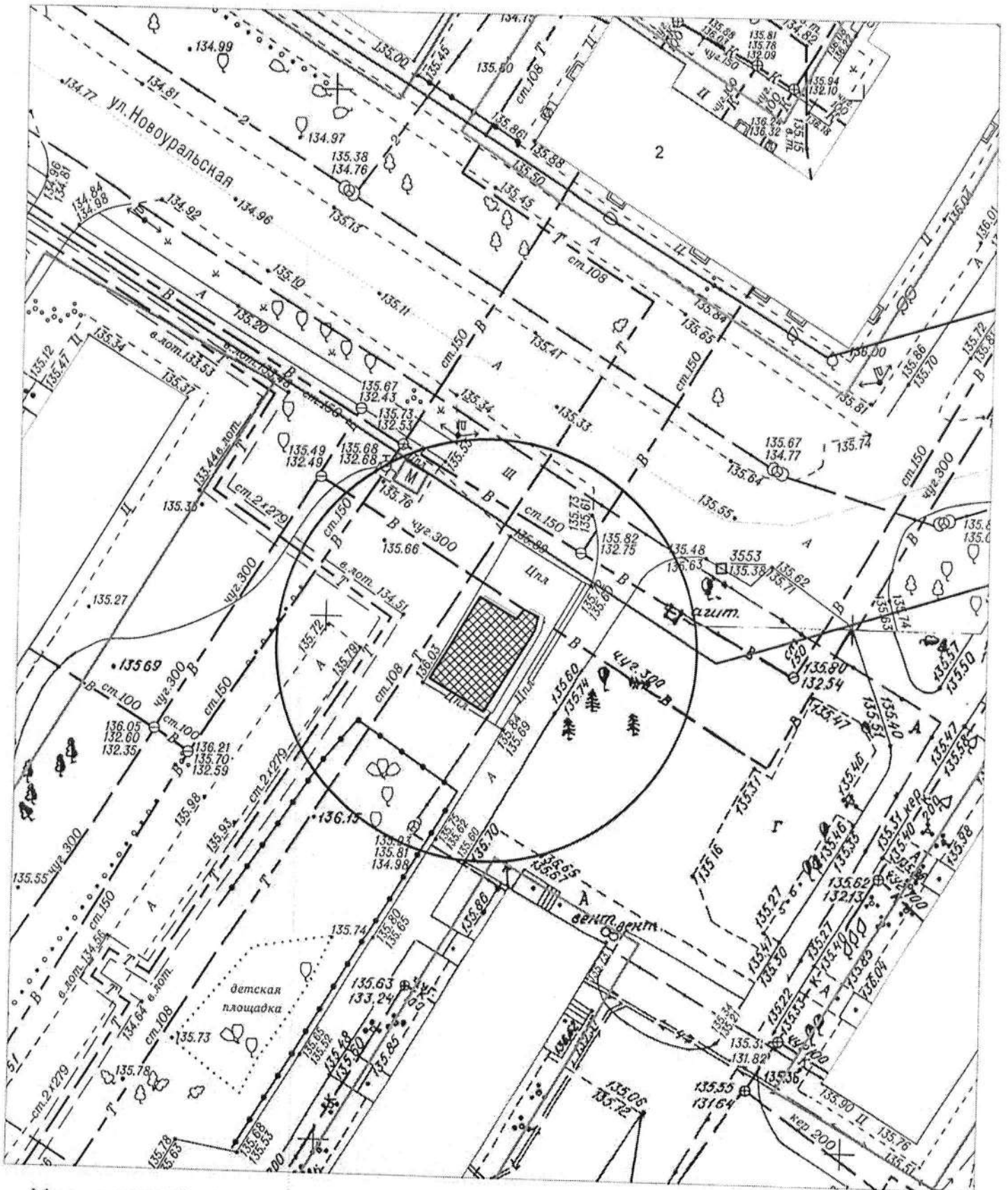
Условные обозначения:



- торговый киоск



КАРТА-СХЕМА территории  
 по адресному ориентиру: г. Новосибирск, ул. Новоуральская, (1)  
 на топографическом плане М 1:500



Условные обозначения:

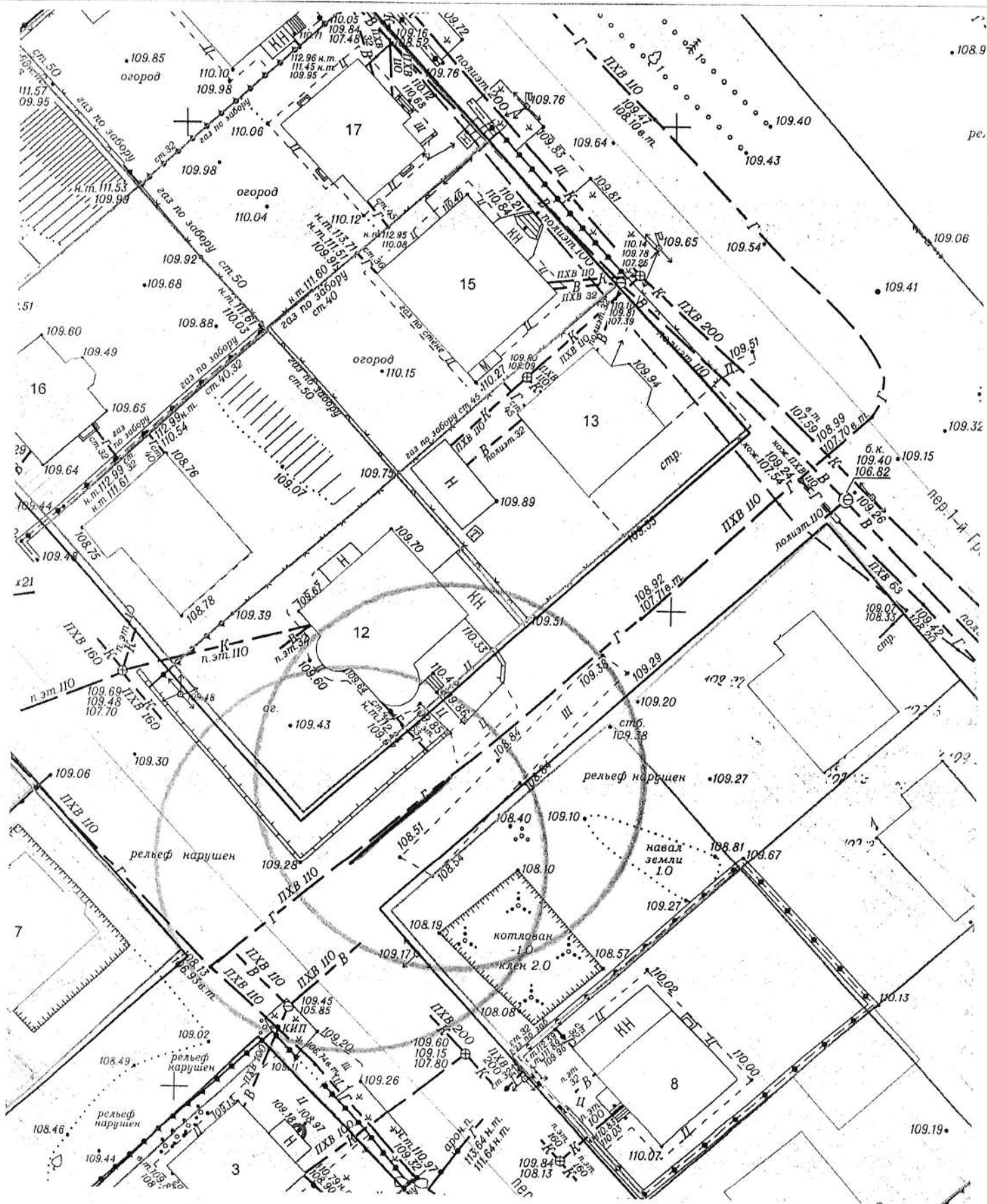


- нестационарный объект

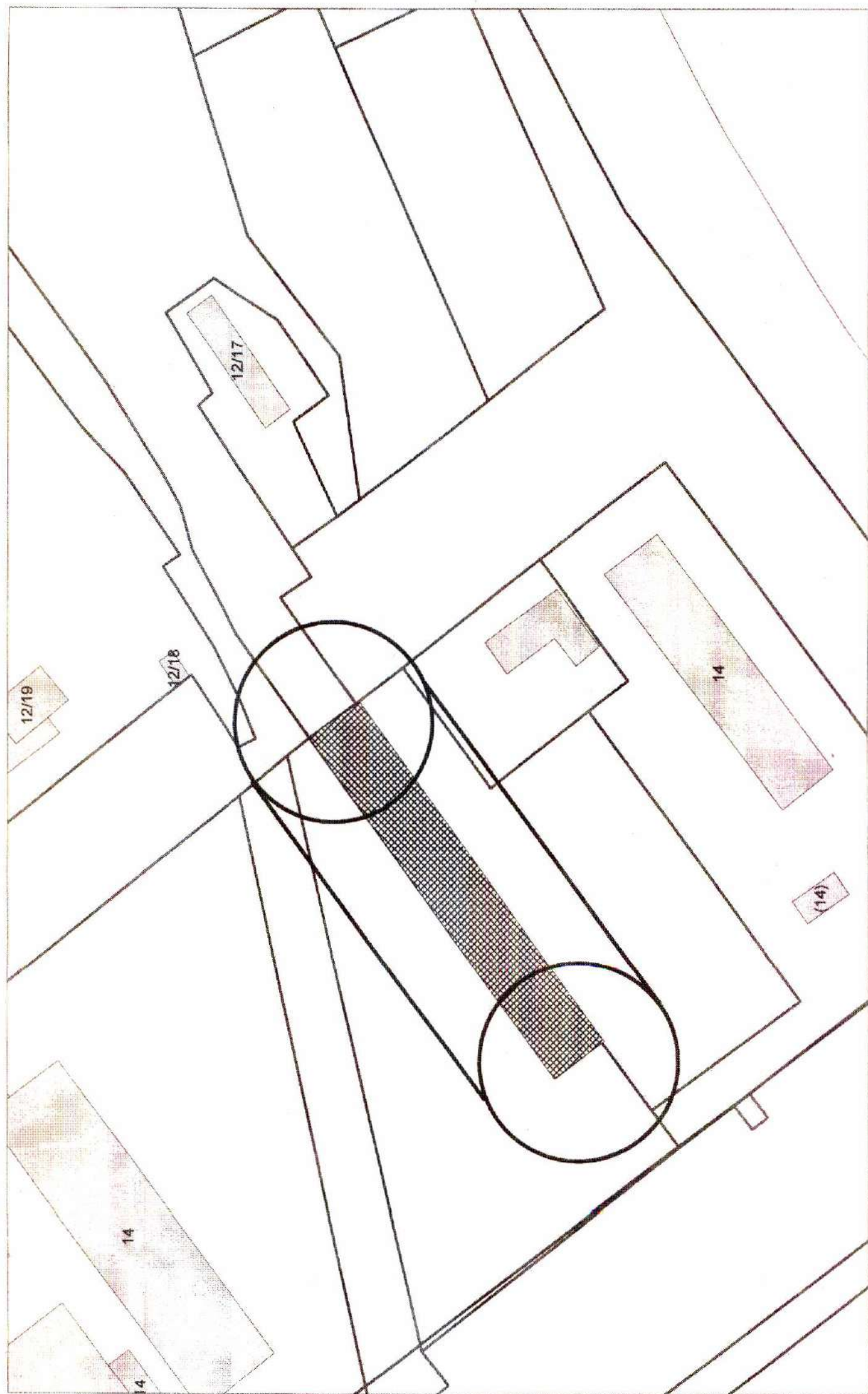
# Карта – схема территории №

по адресному ориентиру: пер. 2-й Гранатовый, (12)

на топографическом плане М 1:500




ул. Софийская, (14)





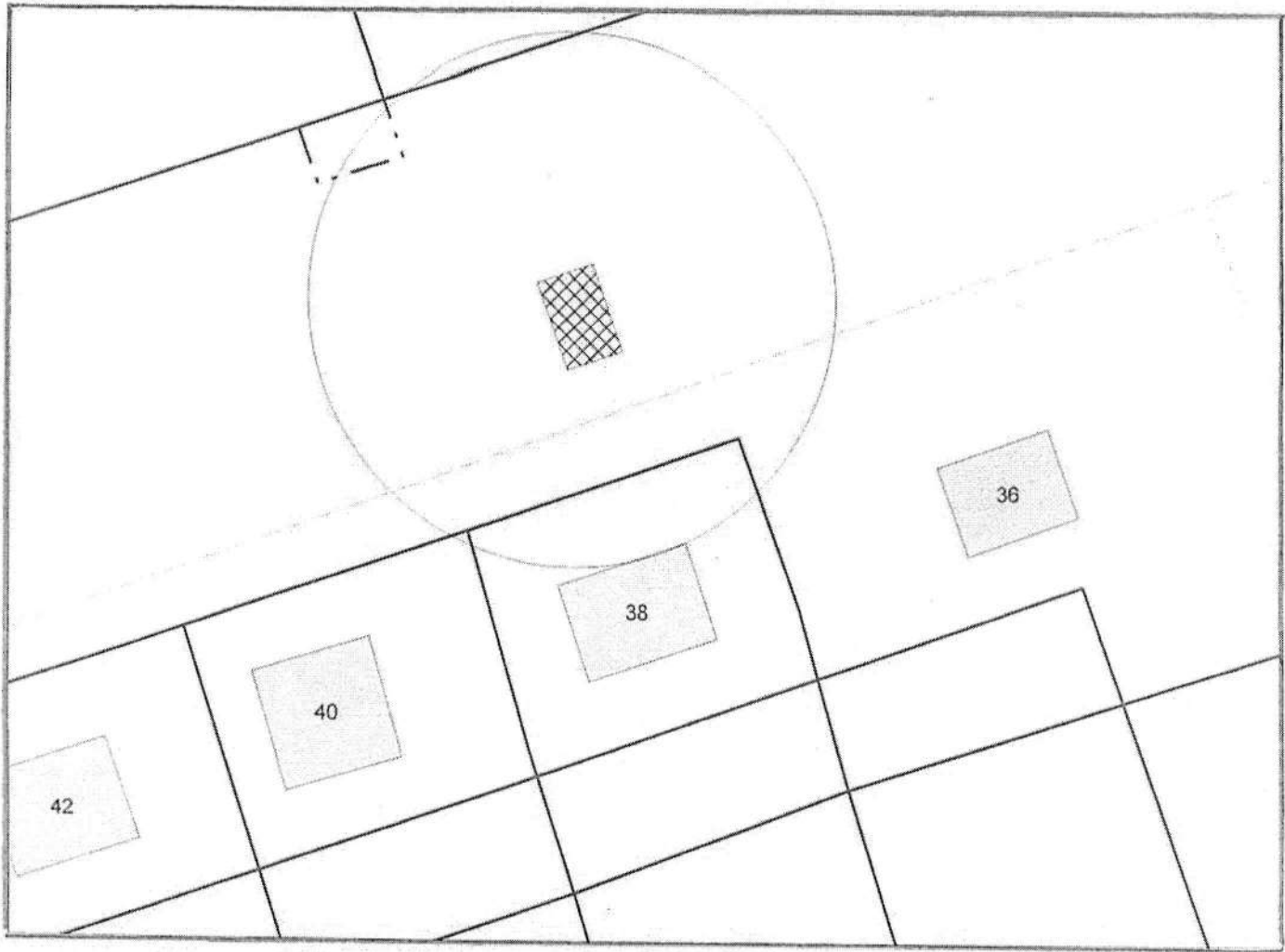
Копия - архивул ул. Мухоморова (1)

Каса - есеца, ул. Младеперт, 30

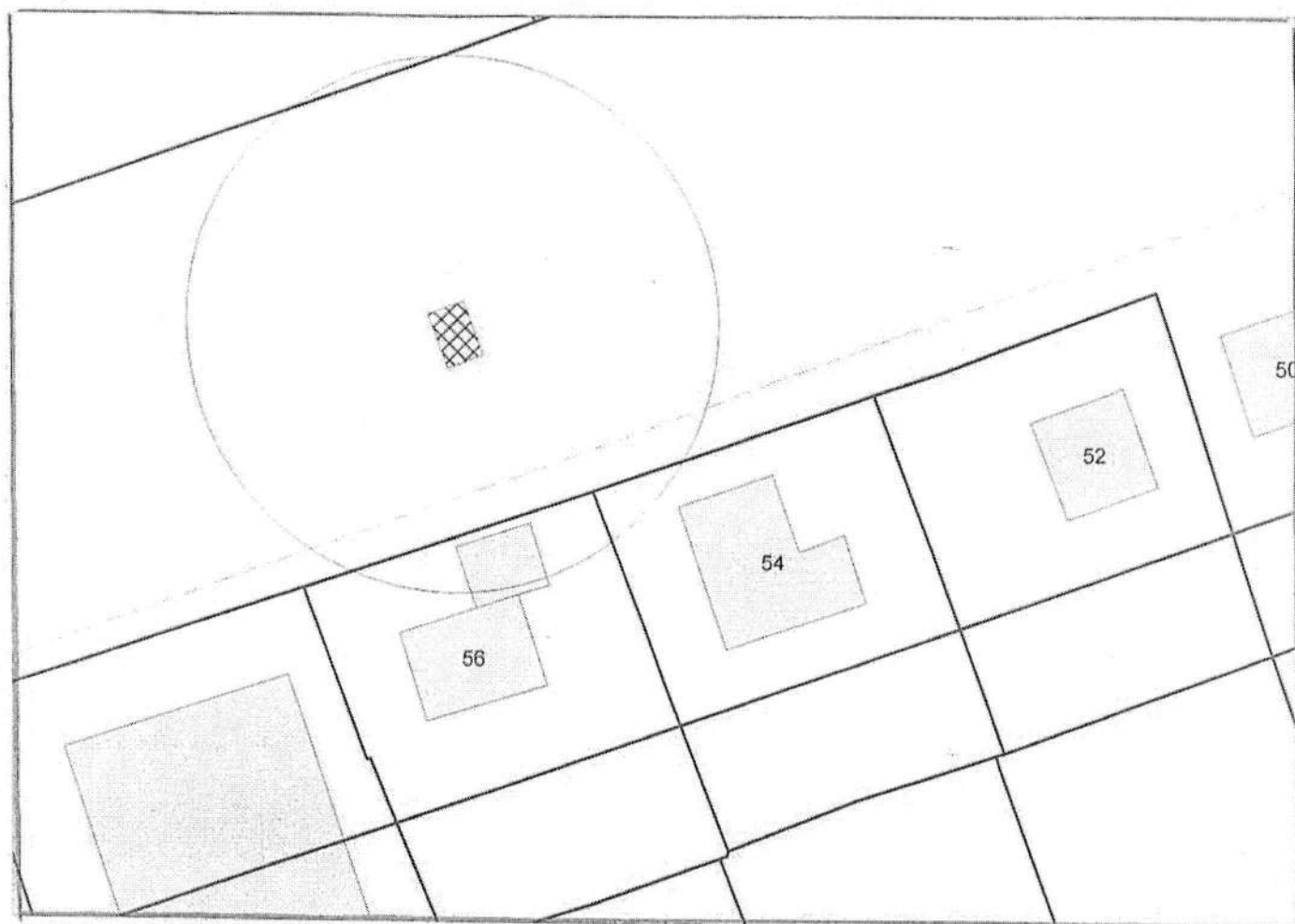


ул. Младеперт, 30.

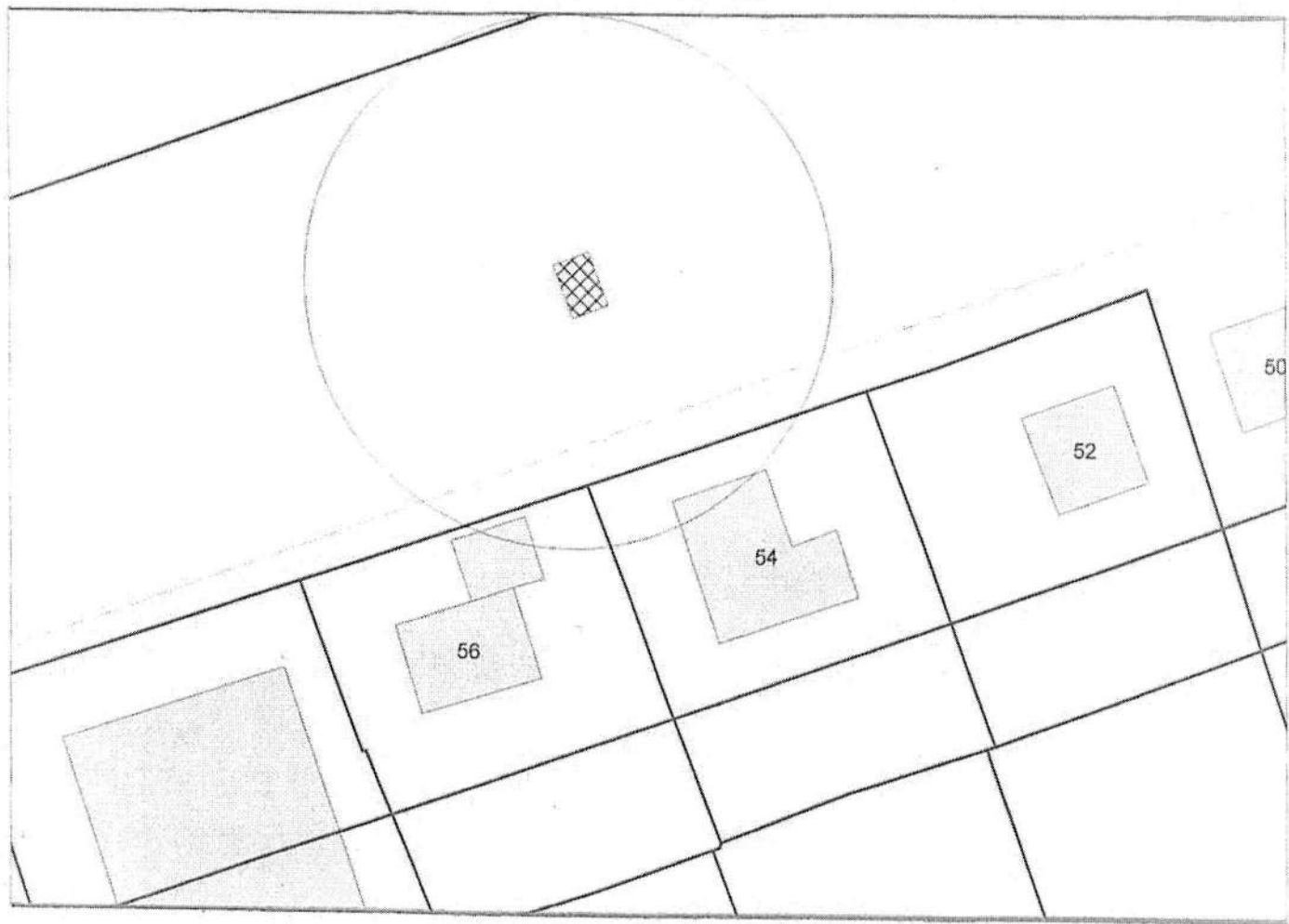
Карта-схема территории  
размещения нестационарных объектов по ул. 2я Марата, (38)  
на топографическом плане  
М 1:500



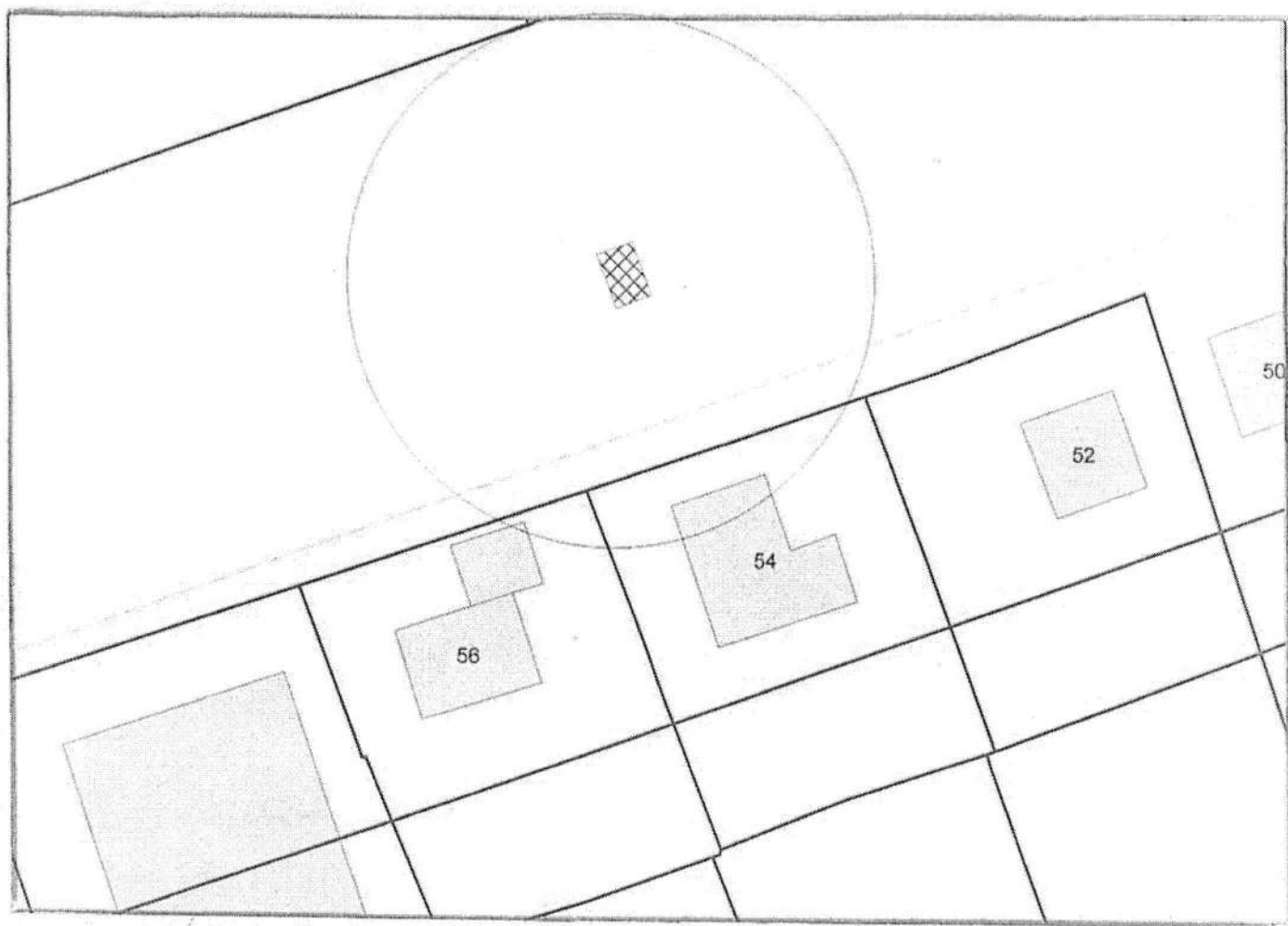
Карта-схема территории  
размещения нестационарных объектов по ул. 2я Марата, (56)  
на топографическом плане  
М 1:500



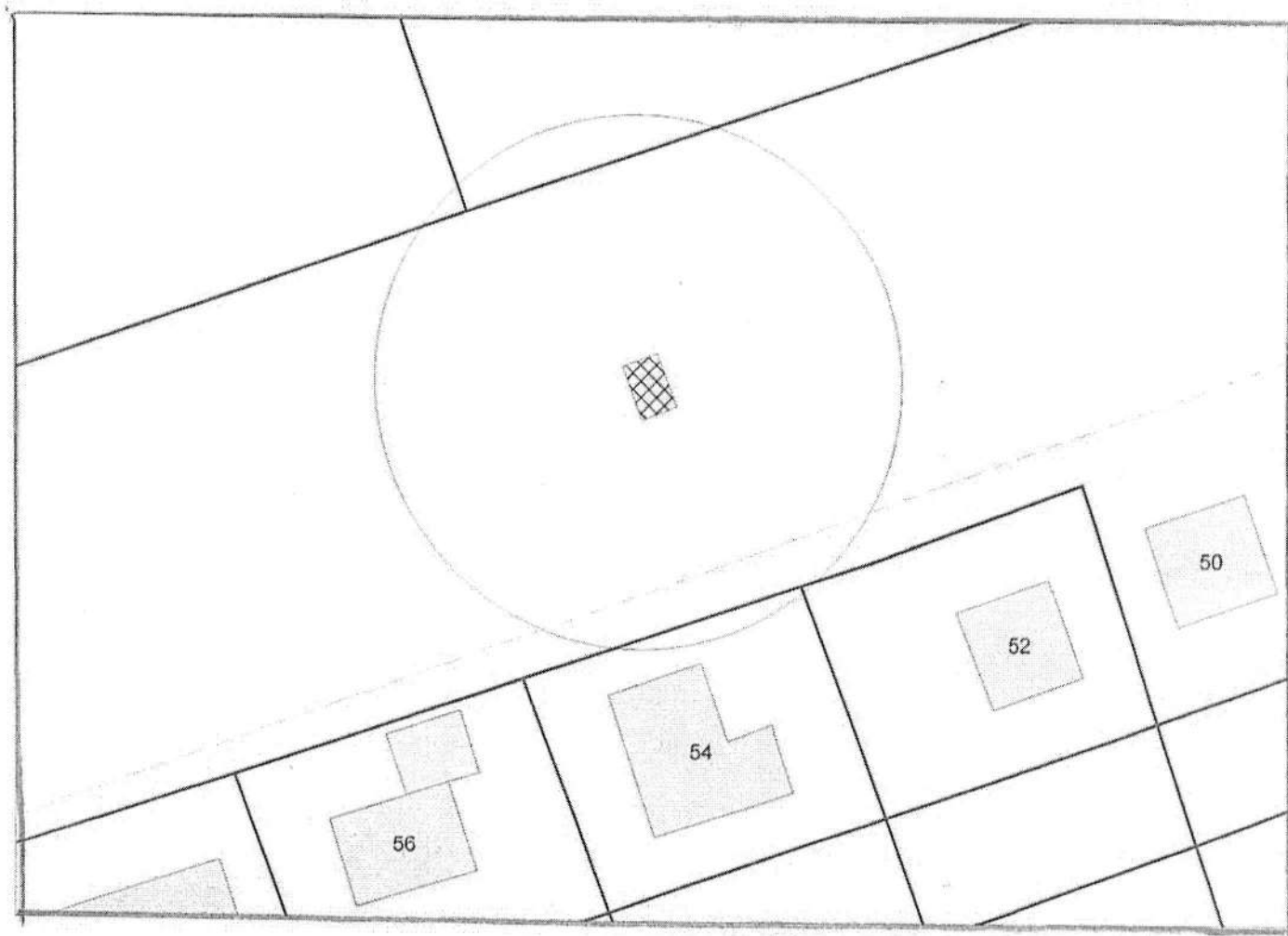
Карта-схема территории  
размещения нестационарных объектов по ул. 2я Марата, (54)  
на топографическом плане  
М 1:500



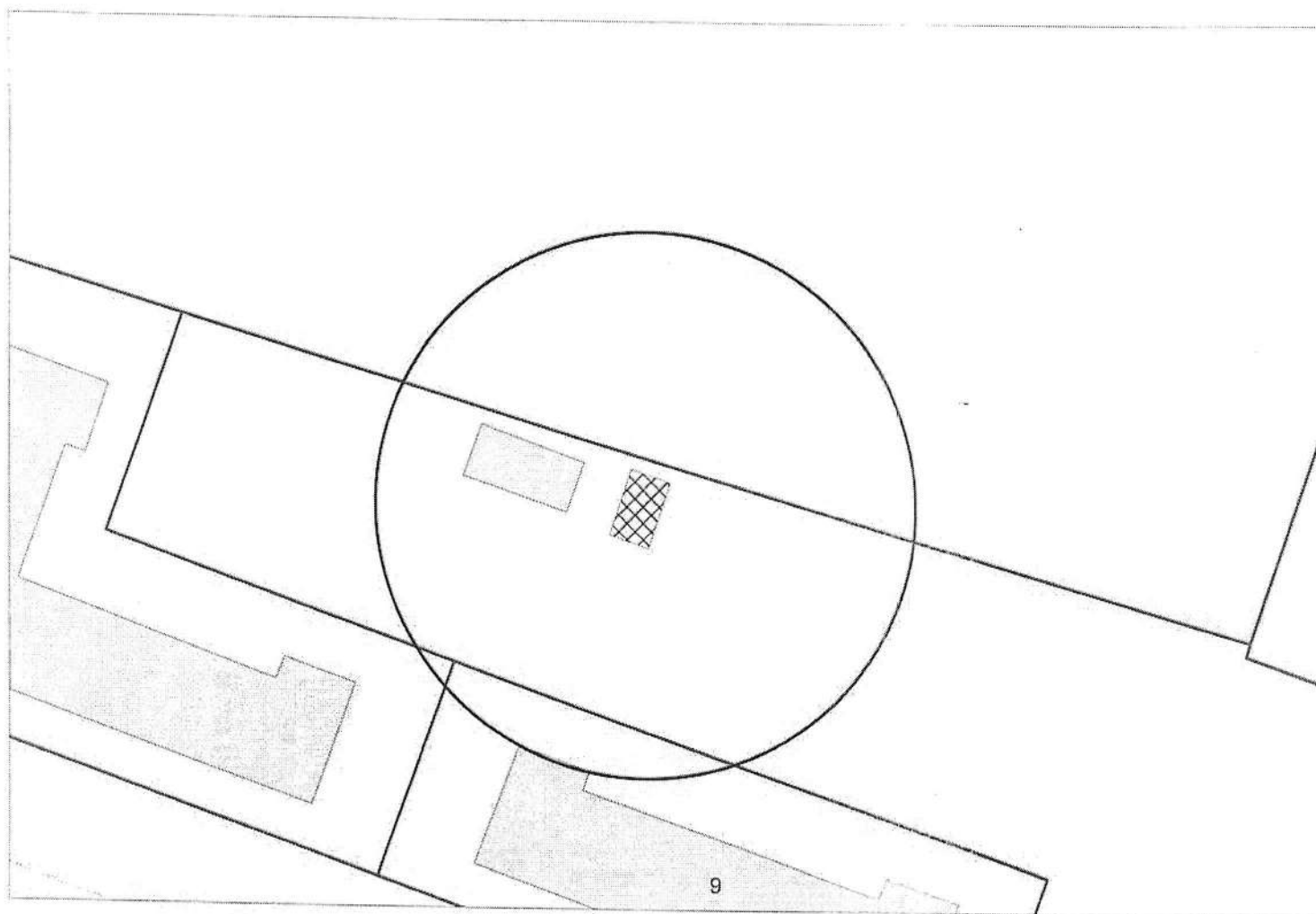
Карта-схема территории  
размещения нестационарных объектов по ул. 2я Марата, (54)  
на топографическом плане  
М 1:500



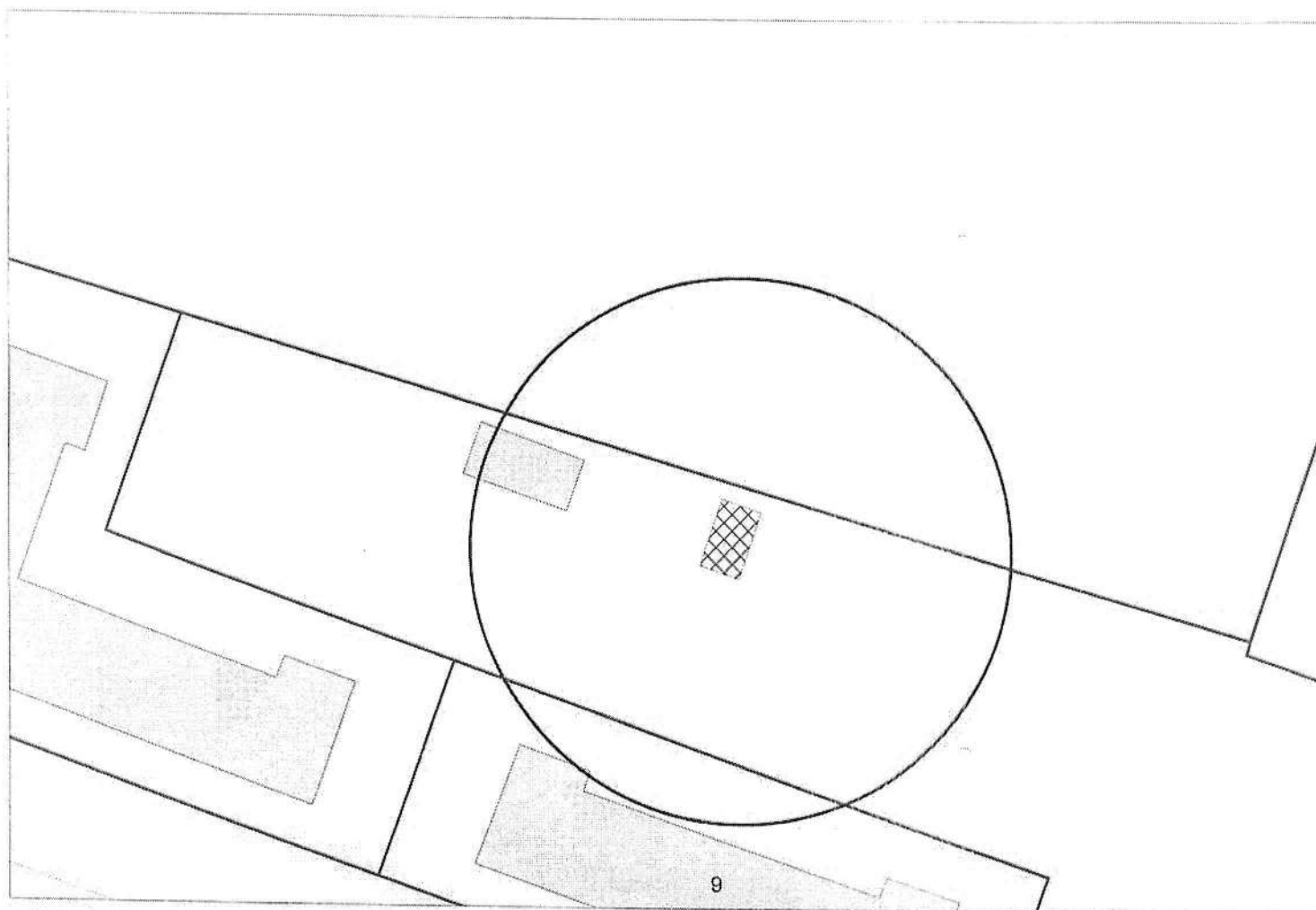
Карта-схема территории  
размещения нестационарных объектов по ул. 2я Марата, (54)  
на топографическом плане  
М 1:500



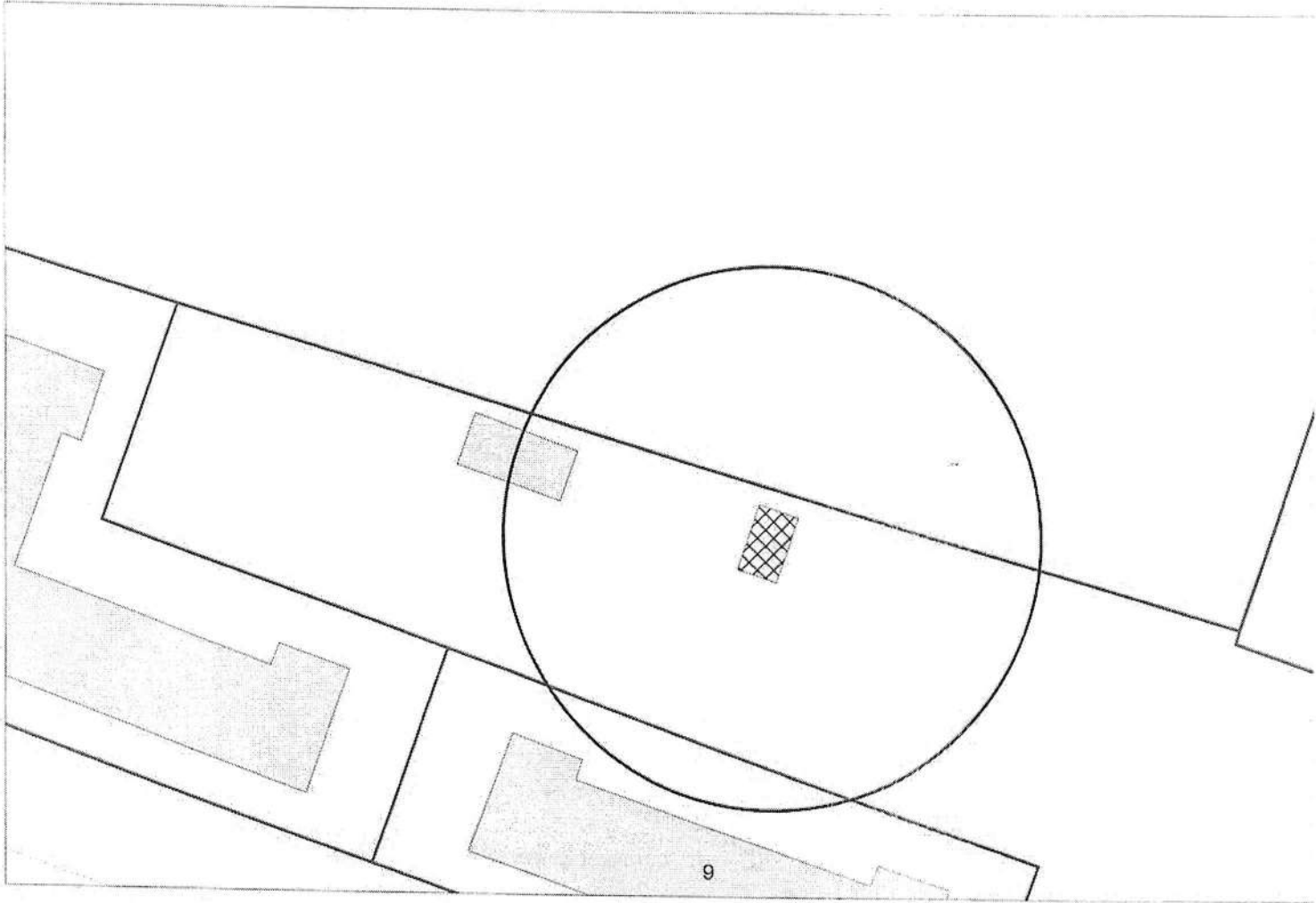
Карта-схема территории  
размещения нестационарных объектов по ул. Сызранская, (9)  
на топографическом плане  
М 1:500



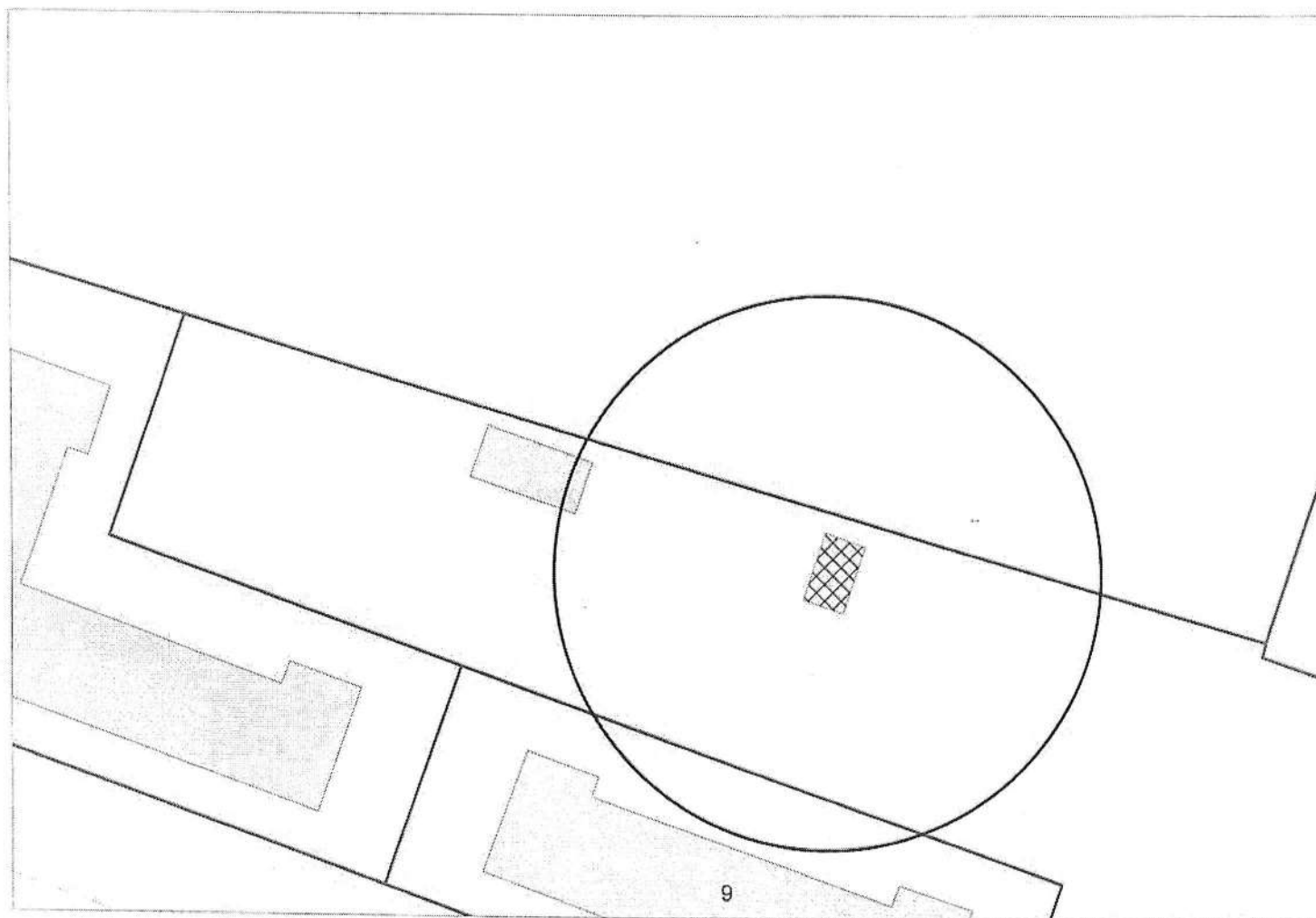
Карта-схема территории  
размещения нестационарных объектов по ул. Сызранская, (9)  
на топографическом плане  
М 1:500



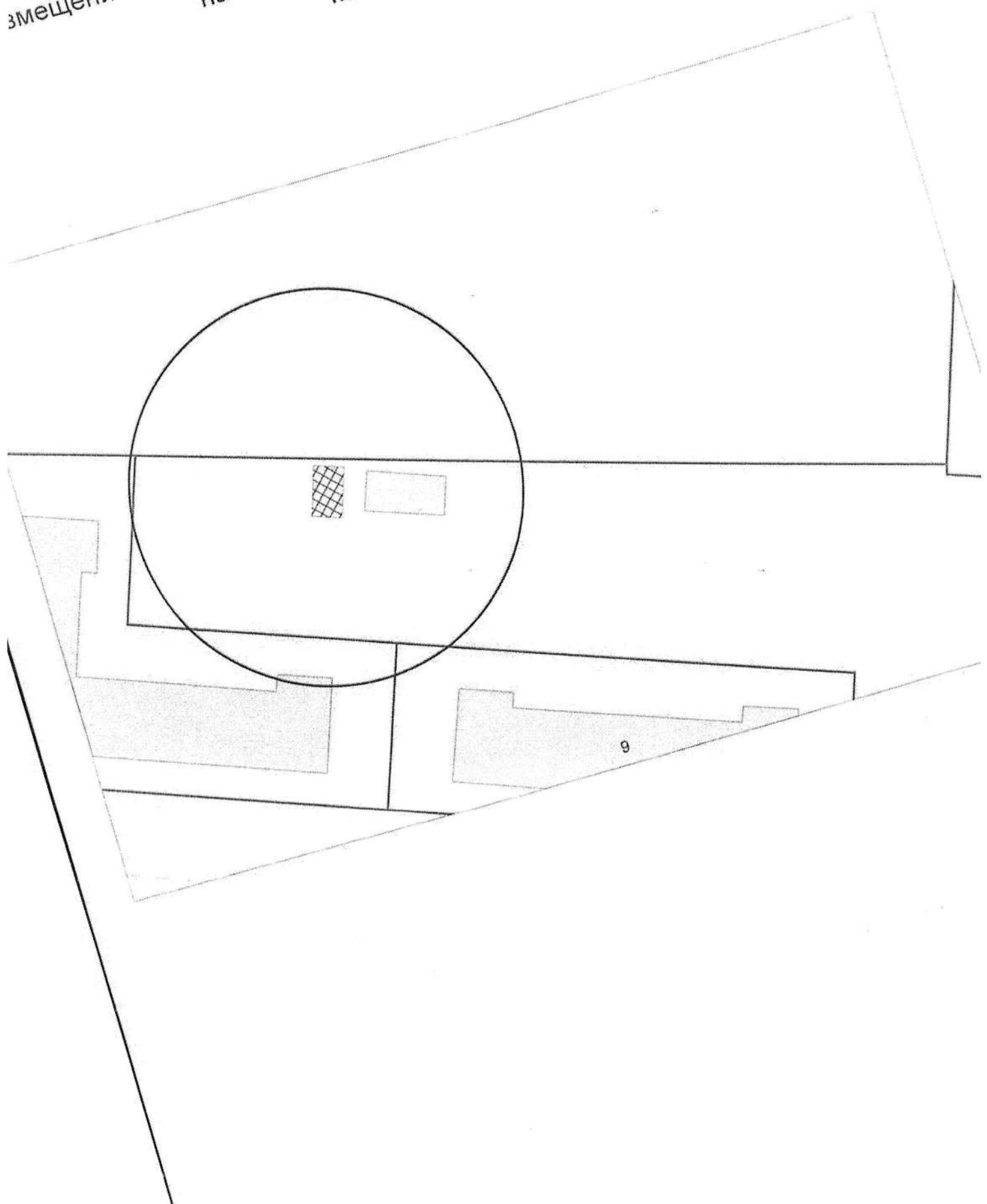
Карта-схема территории  
размещения нестационарных объектов по ул. Сызранская, (9)  
на топографическом плане  
М 1:500



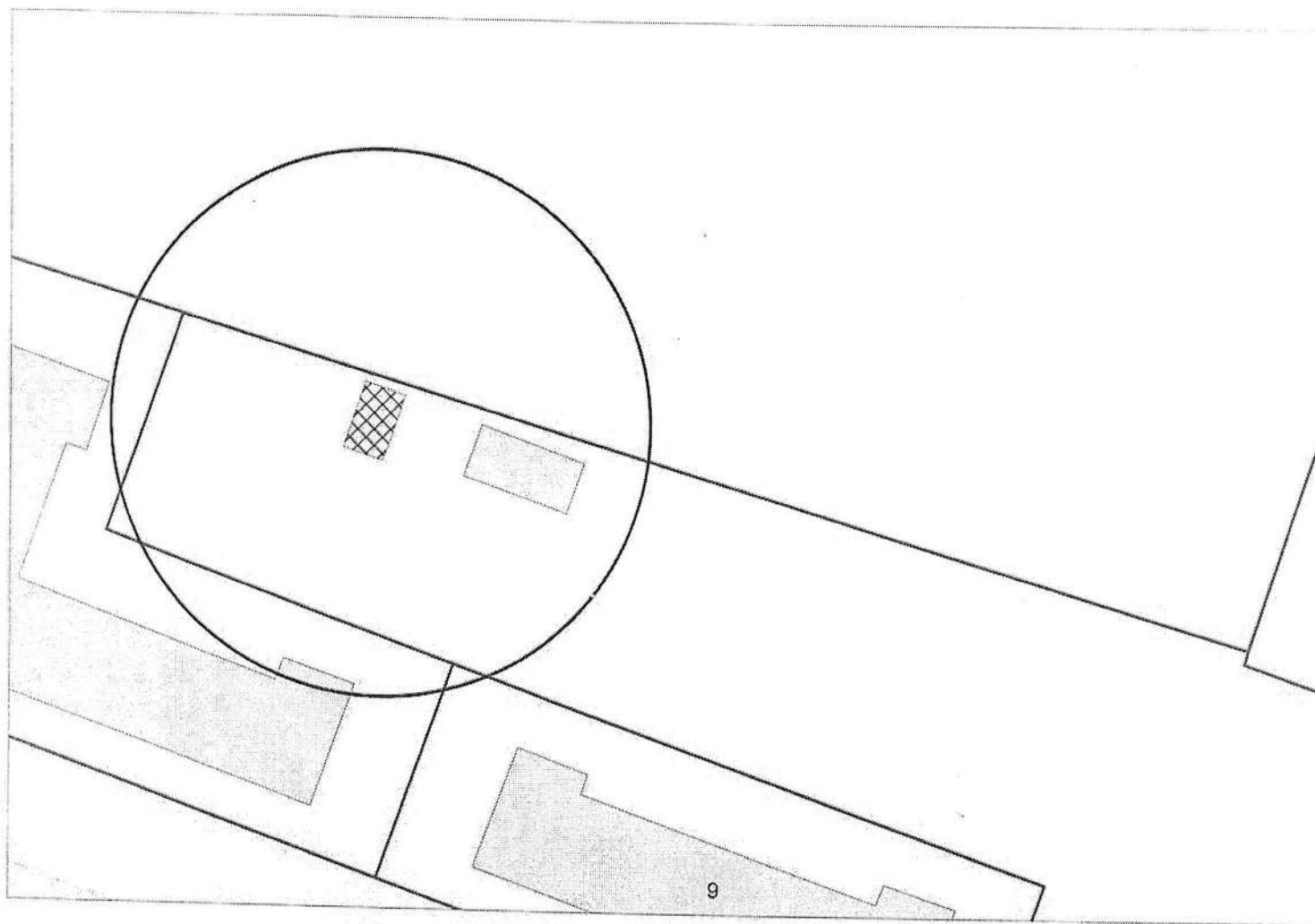
Карта-схема территории  
размещения нестационарных объектов по ул. Сызранская, (9)  
на топографическом плане  
М 1:500



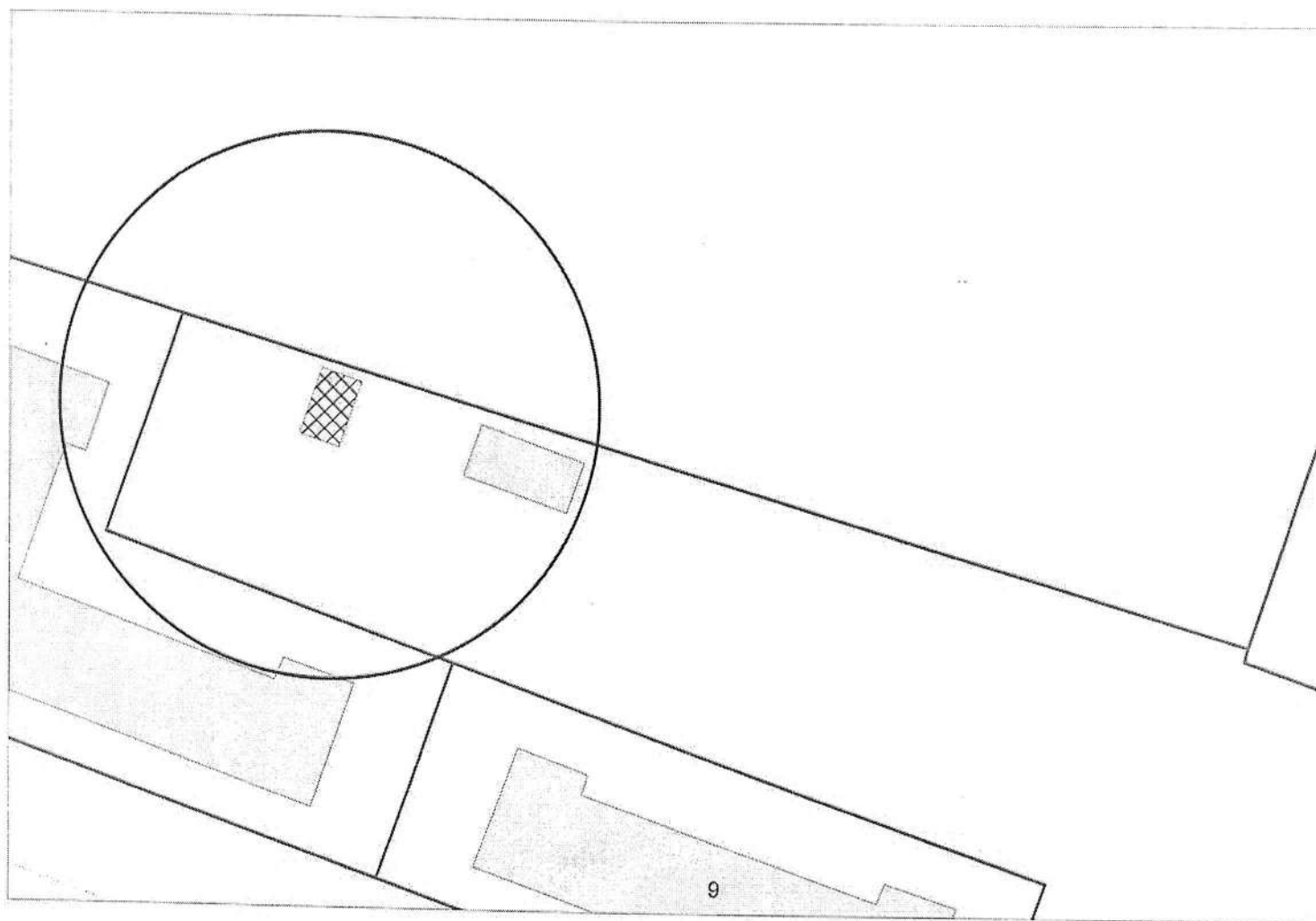
Карта-схема территории  
здания нестационарных объектов по ул. Сызранская, (9)  
на топографическом плане  
М 1:500



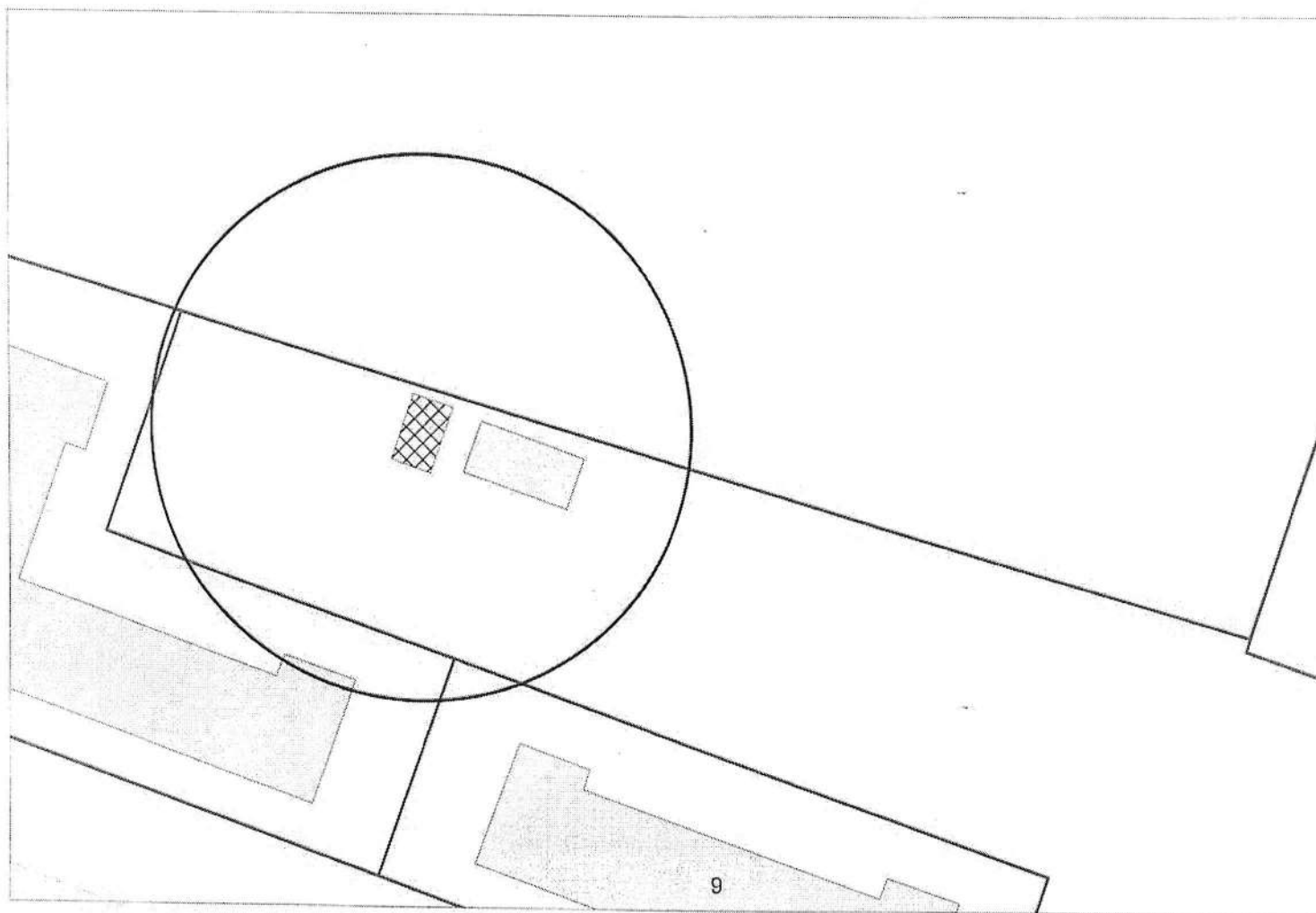
Карта-схема территории  
размещения нестационарных объектов по ул. Сызранская, (7)  
на топографическом плане  
М 1:500



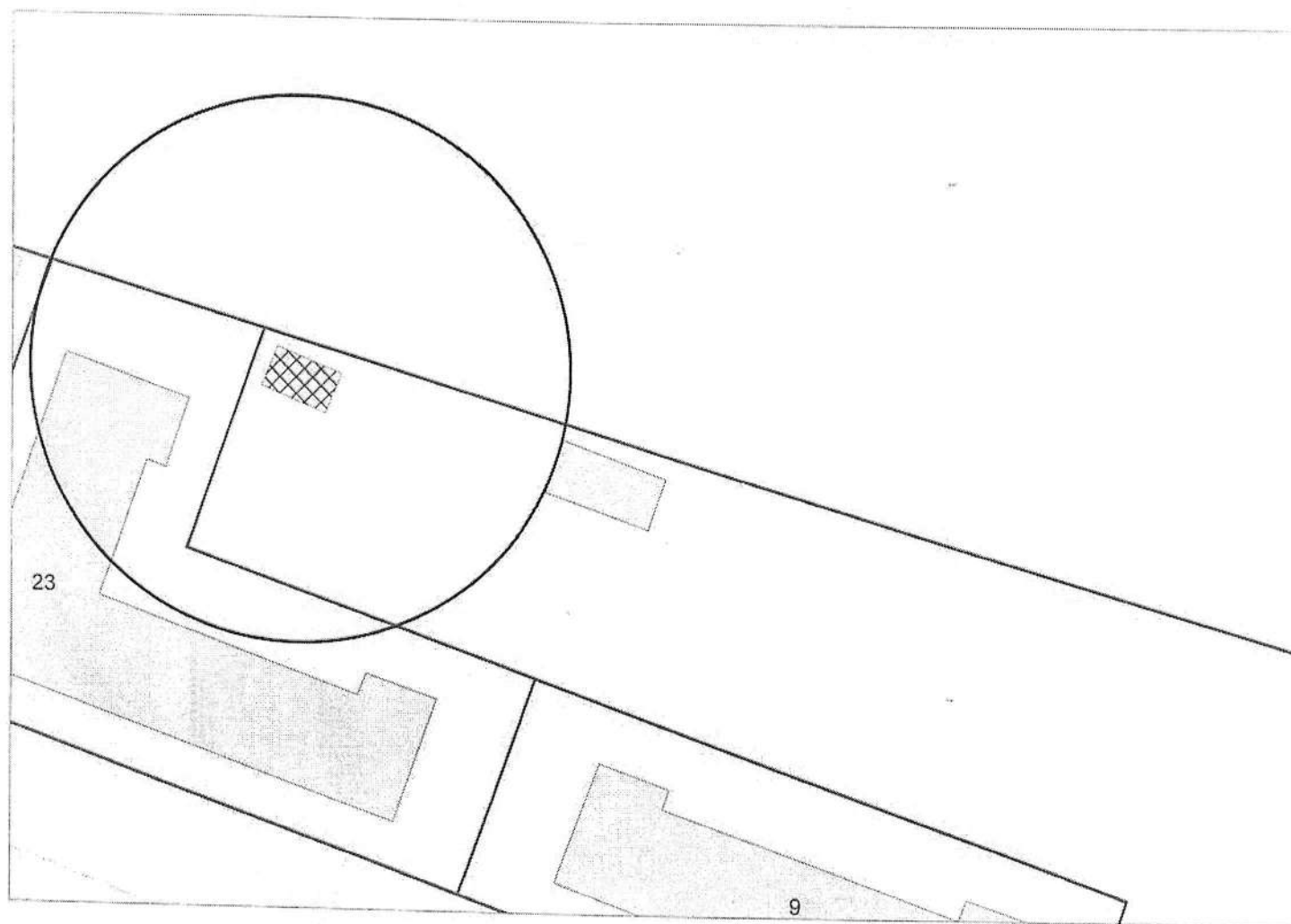
Карта-схема территории  
размещения нестационарных объектов по ул. Сызранская, (7)  
на топографическом плане  
М 1:500



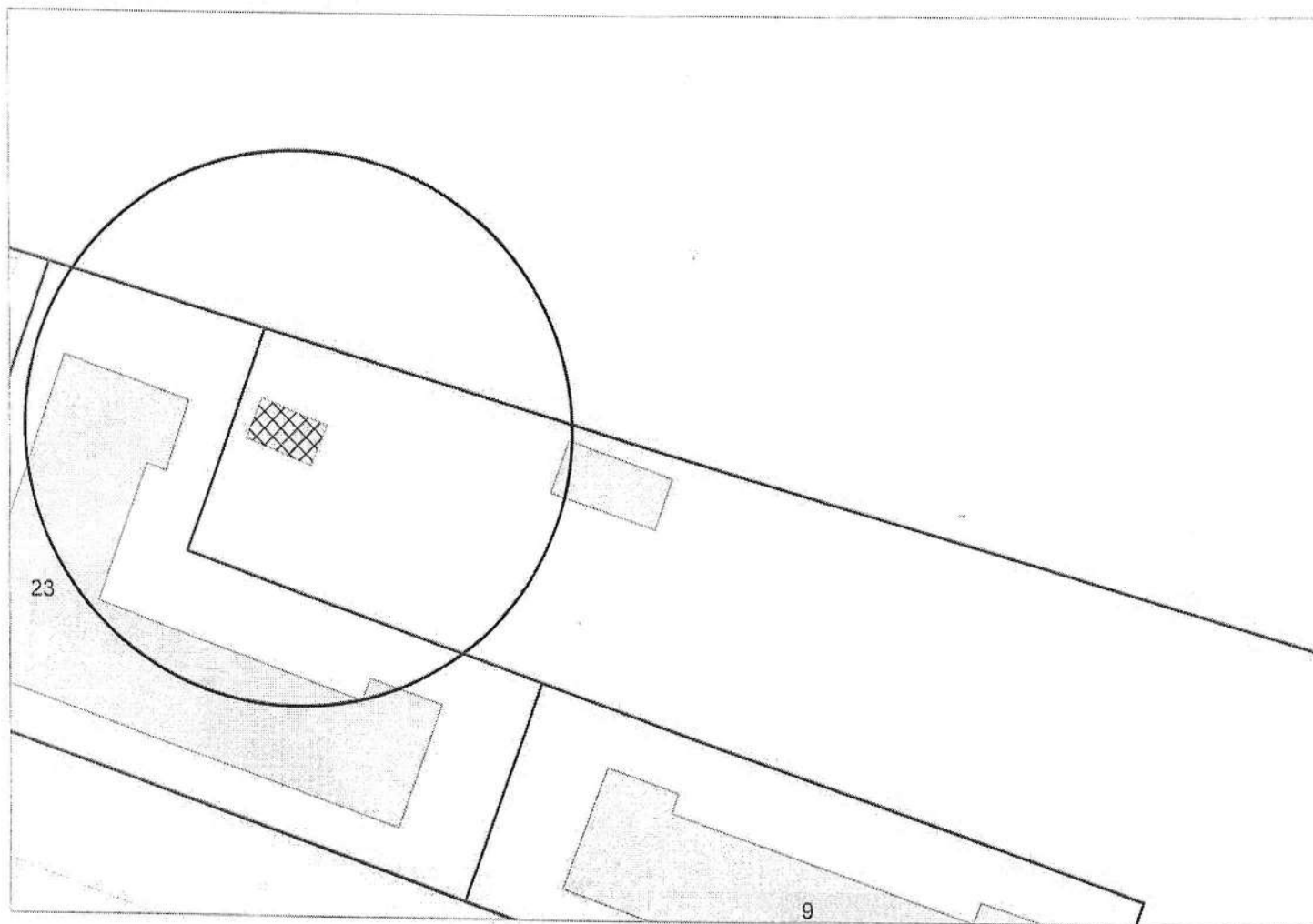
Карта-схема территории  
размещения нестационарных объектов по ул. Сызранская, (7)  
на топографическом плане  
М 1:500



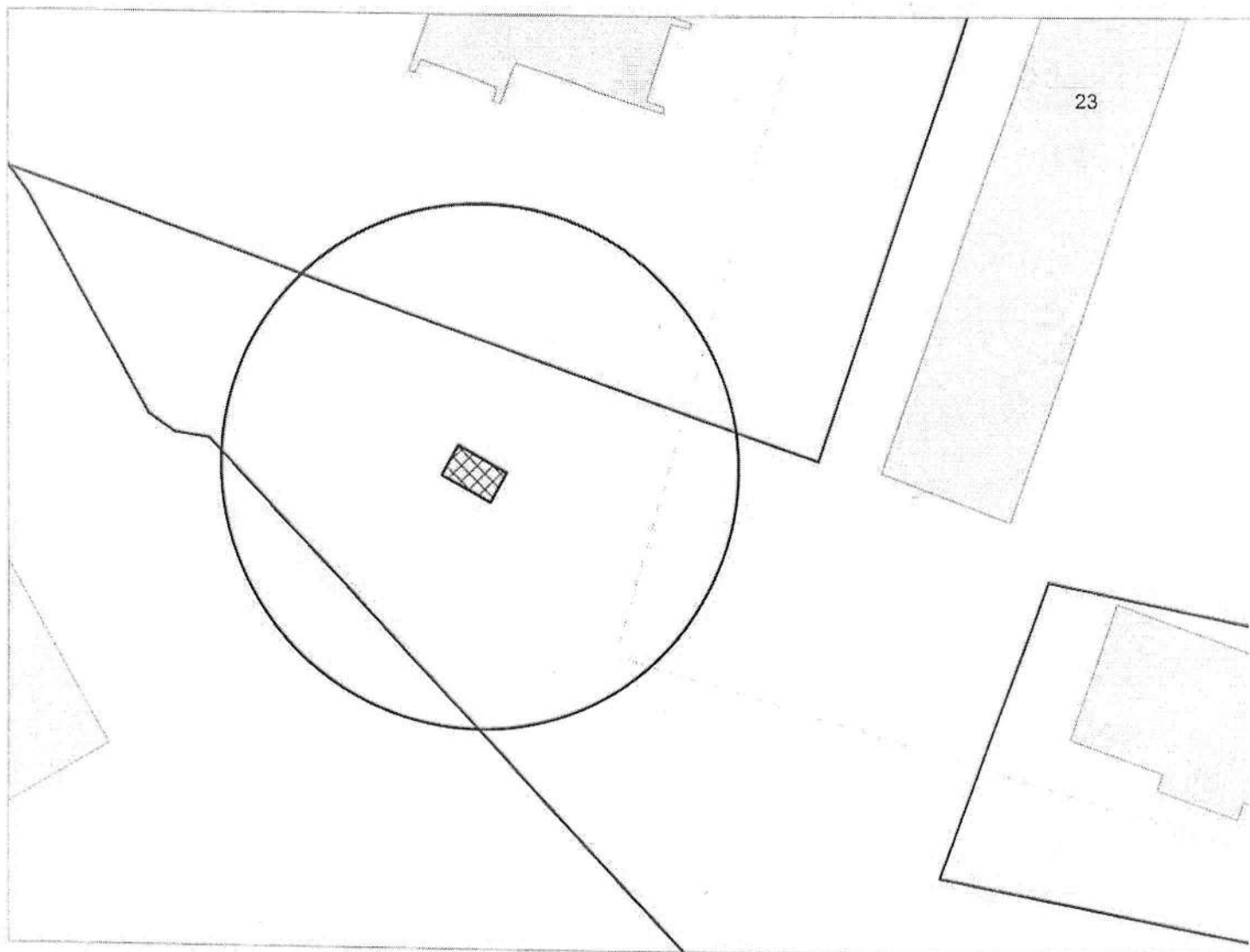
Карта-схема территории  
размещения нестационарных объектов по ул. Сызранская, (7)  
на топографическом плане  
М 1:500



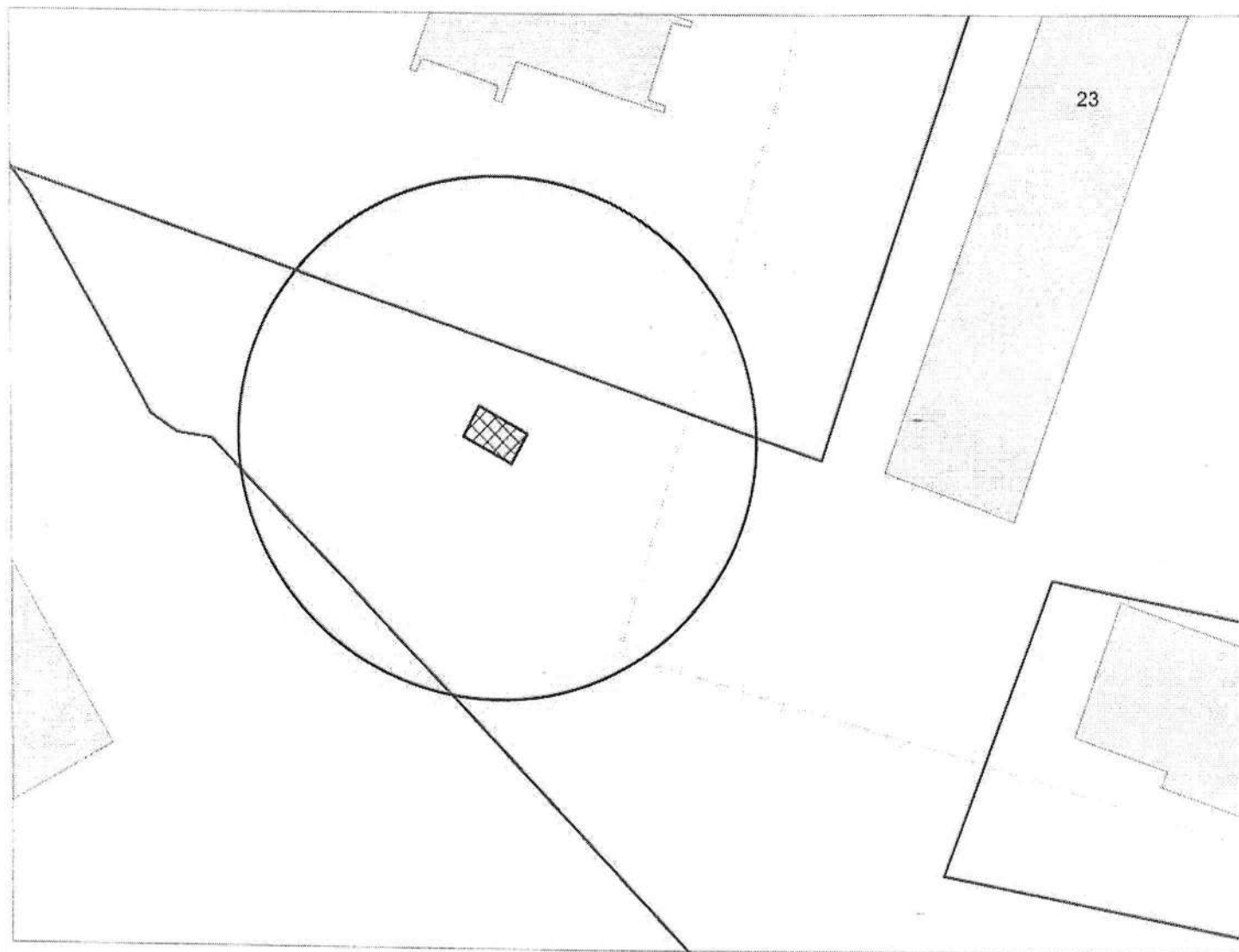
Карта-схема территории  
размещения нестационарных объектов по ул. Сызранская, (7)  
на топографическом плане  
М 1:500



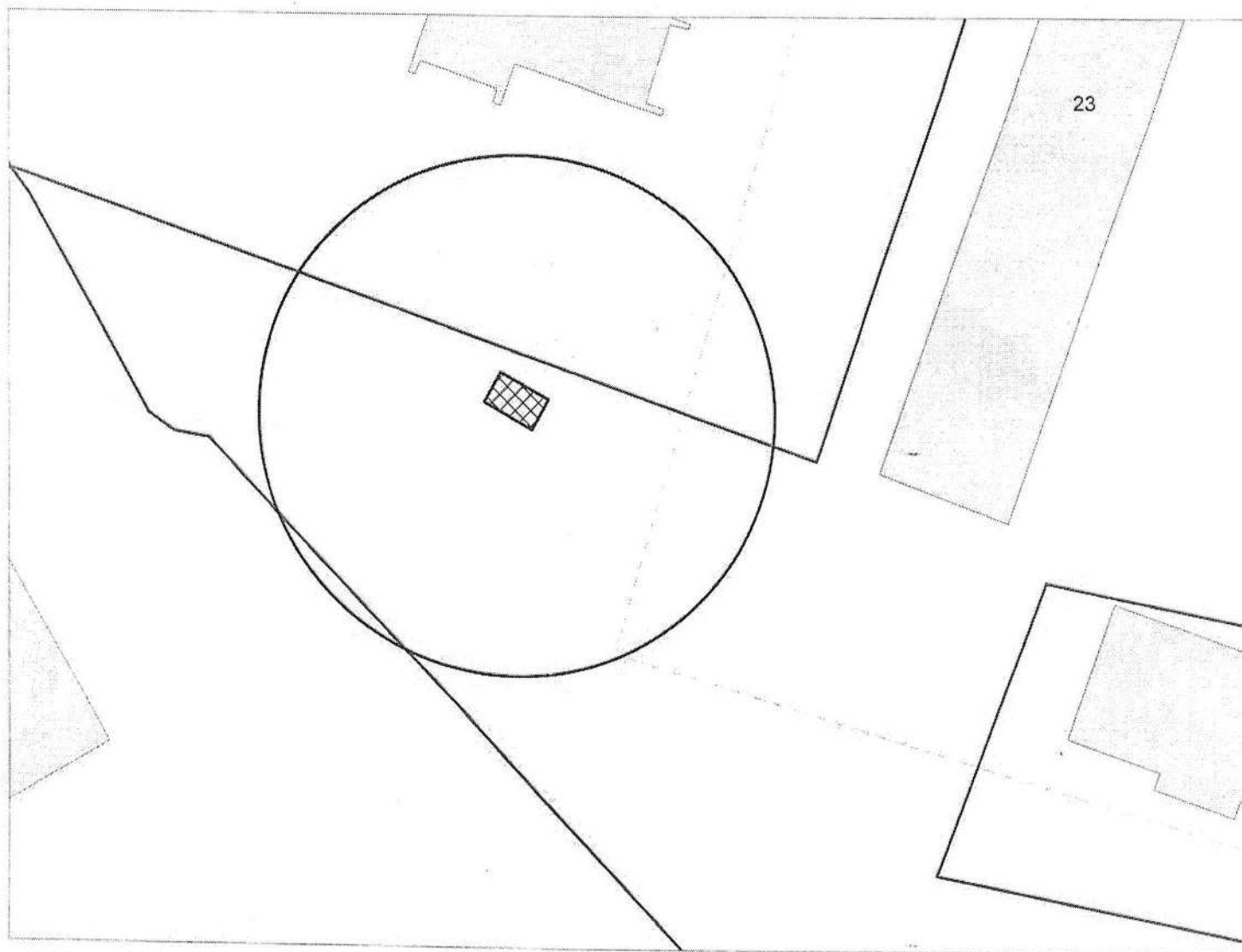
Карта-схема территории  
размещения нестационарных объектов по ул. Тенистая, (23)  
на топографическом плане  
М 1:500



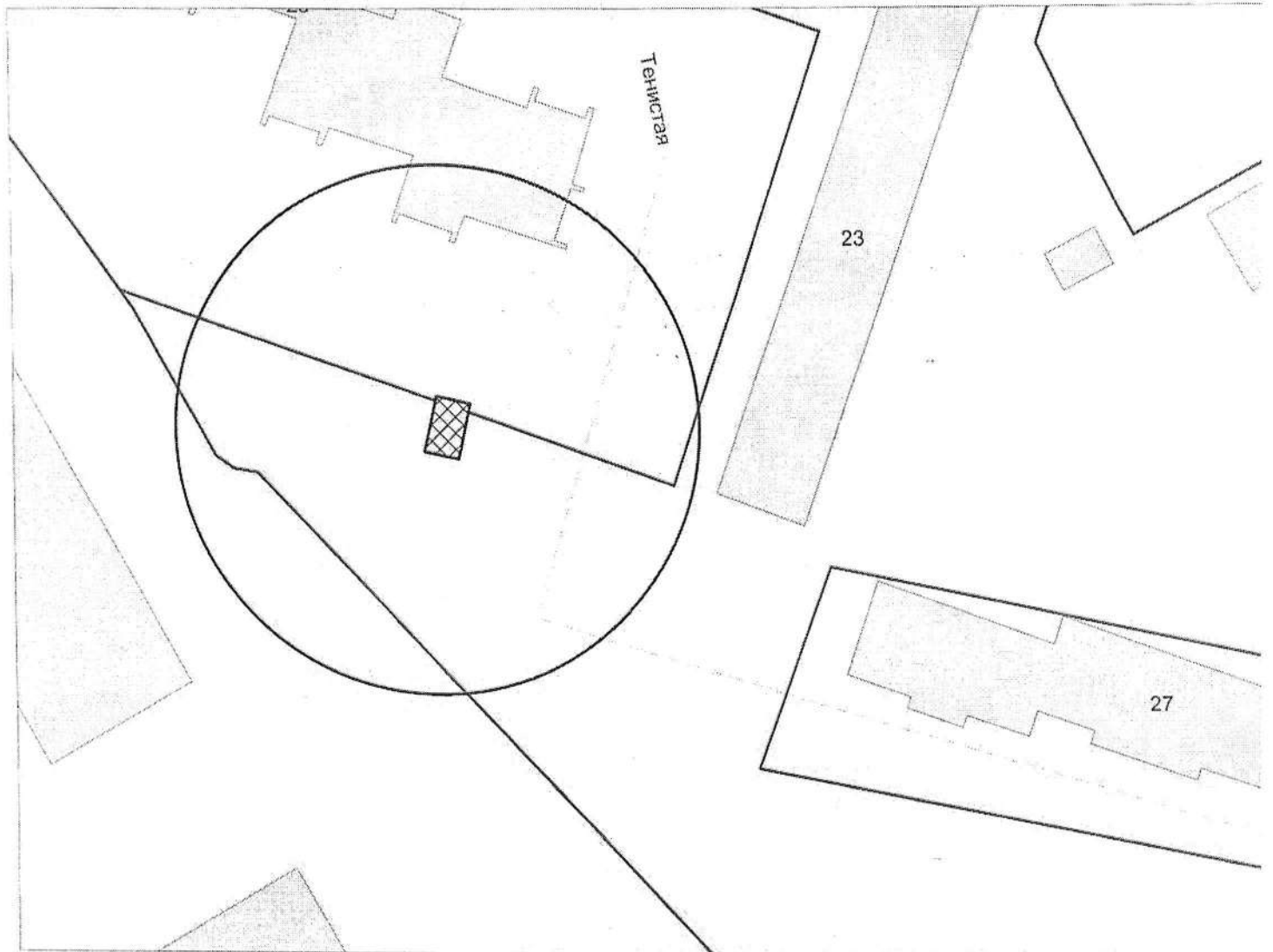
Карта-схема территории  
размещения нестационарных объектов по ул. Тенистая, (23)  
на топографическом плане  
М 1:500



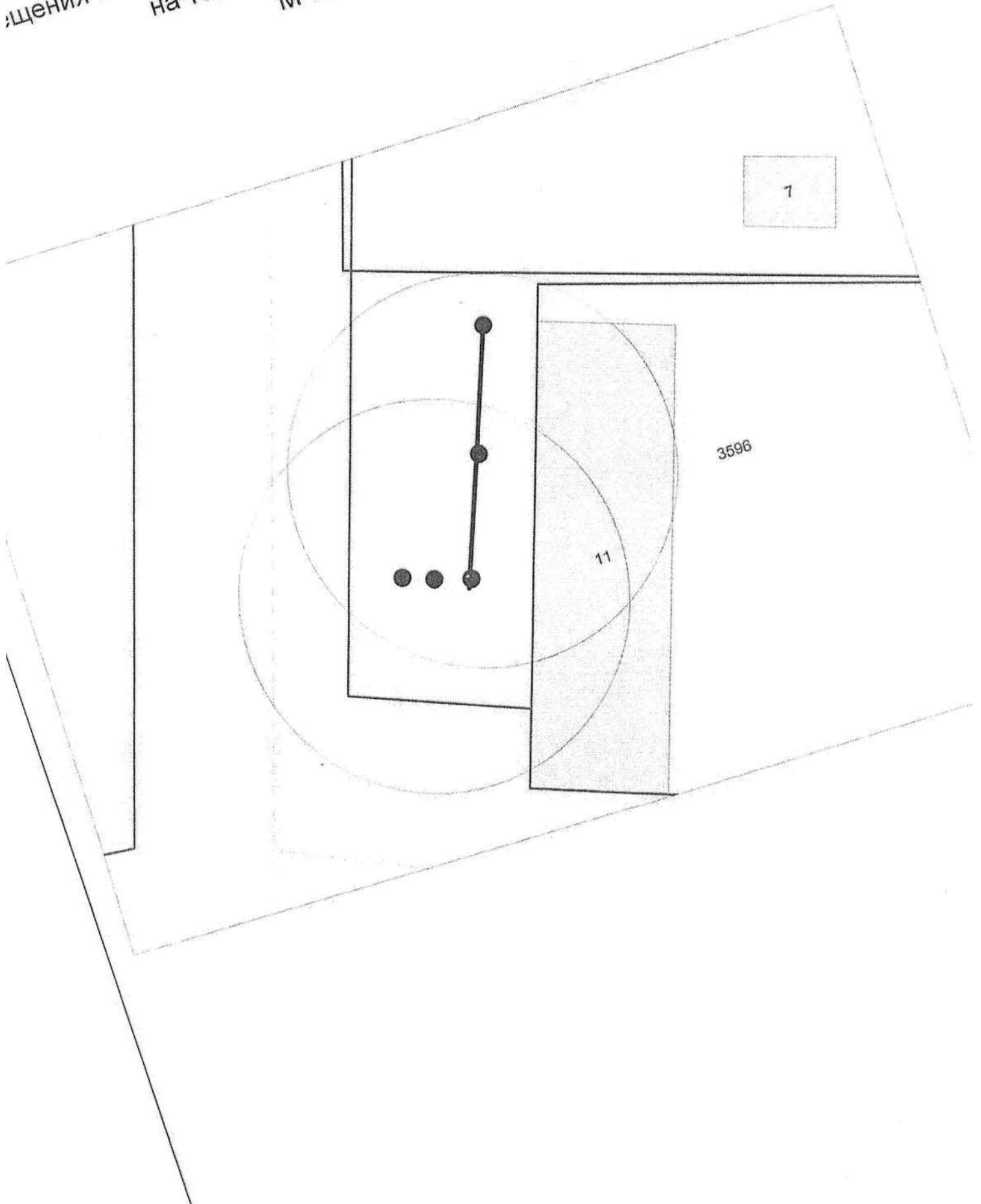
Карта-схема территории  
размещения нестационарных объектов по ул. Тенистая, (23)  
на топографическом плане  
М 1:500



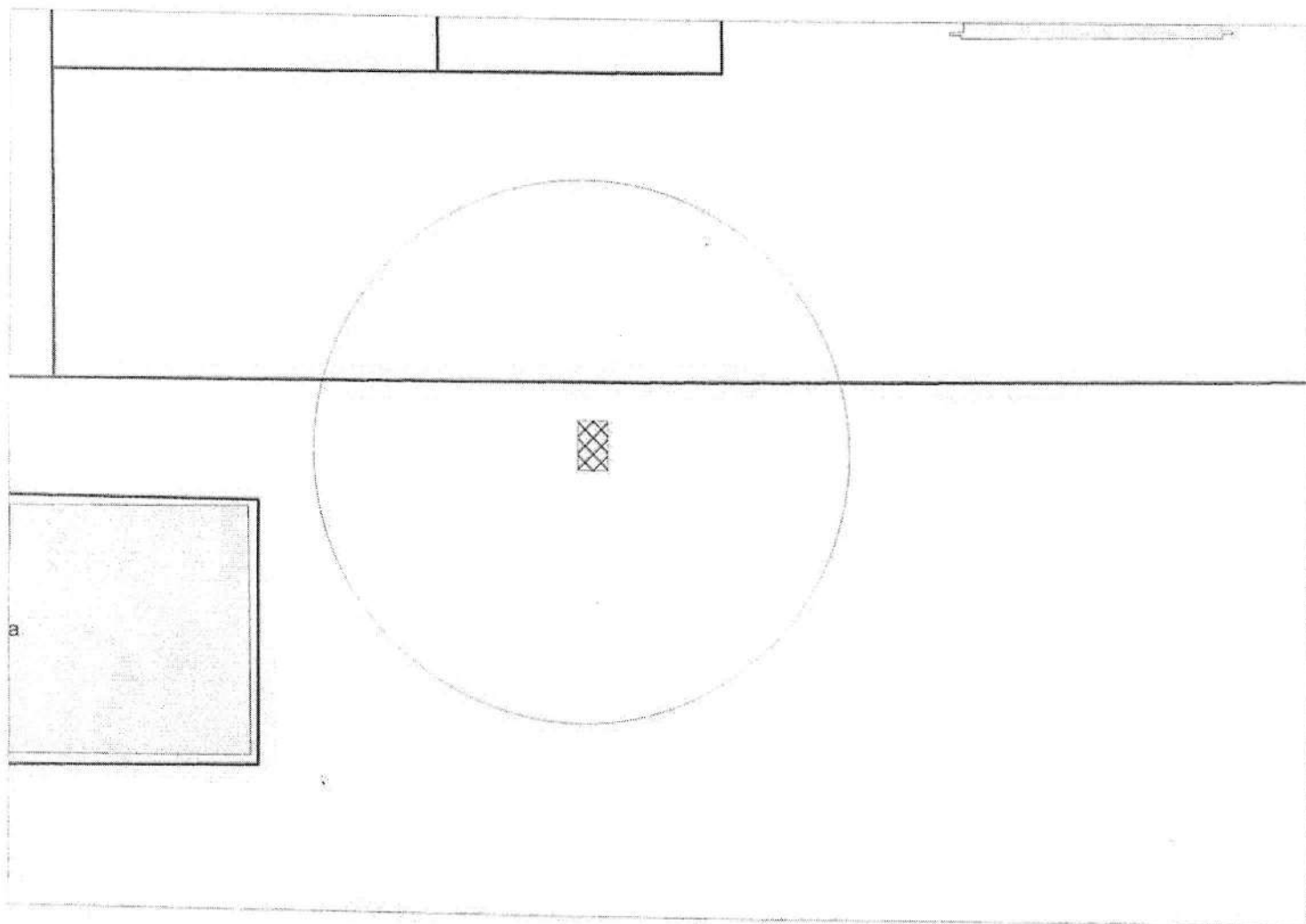
Карта-схема территории  
размещения нестационарных объектов по ул. Тенистая, (23)  
на топографическом плане  
М 1:500



Карта-схема территории  
расположения нестационарных объектов по ул. Аксенова, (11)  
на топографическом плане  
М 1:500




Карта-схема территории  
размещения нестационарных объектов по ул. Березовая, (7/2)  
на топографическом плане  
М 1:500







**Карта-схема с адресным ориентиром: ул. Залесского, (6 к. 13)  
на топографическом плане 1:700**



Карта-схема с адресным ориентиром: ул. Калинина, (6)  
на топографическом плане 1:700



**Карта - схема**  
с адресным ориентиром: ул. Гоголя, (32/1)  
на топографическом плане М 1:500

