Приложение № 1

Схема размещения нестационарного объекта

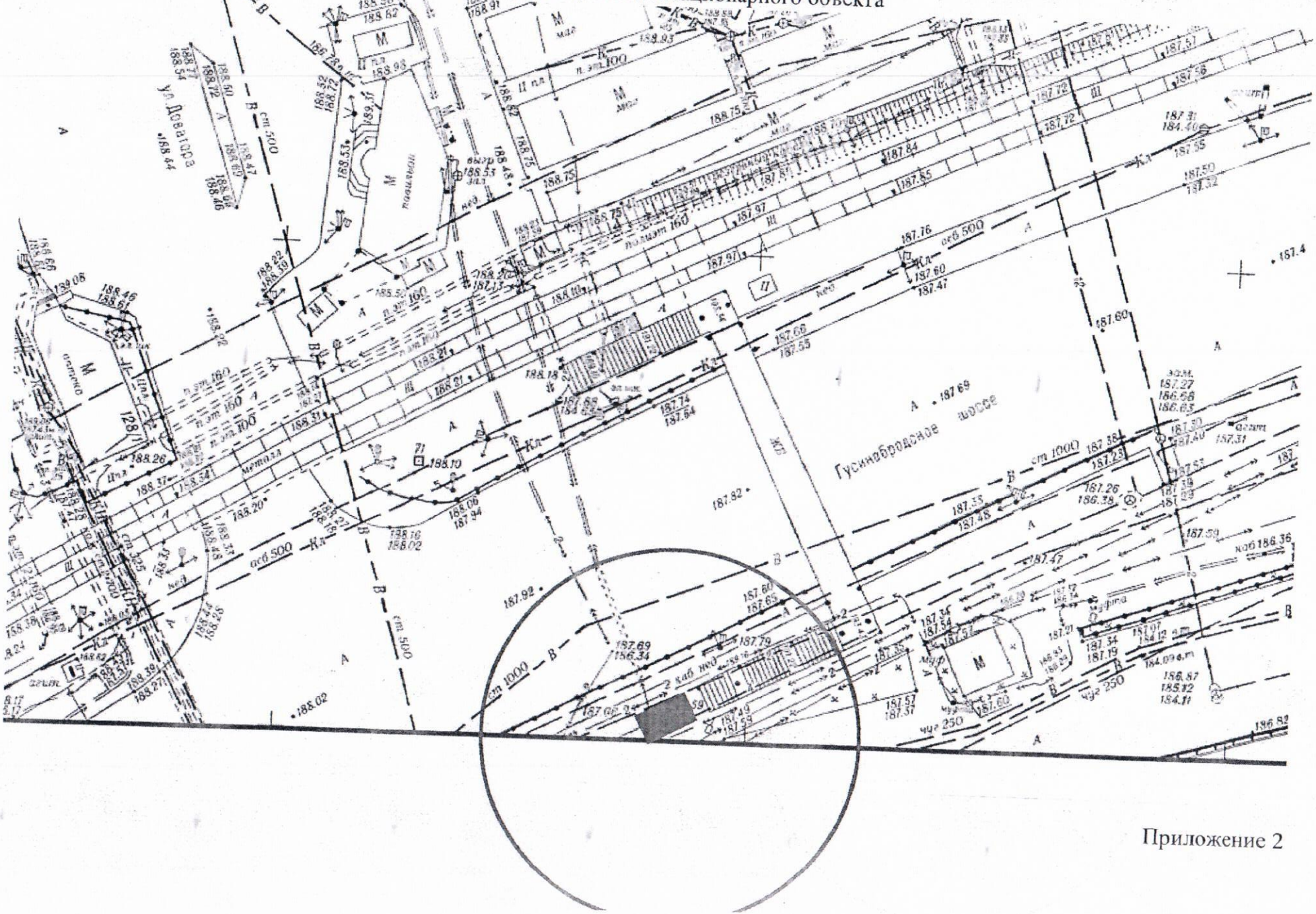

Приложение 2

Карта – схема территории №

по адресному ориентиру: ул. Аникина, (6 к 7).

на топографическом плане М 1:500

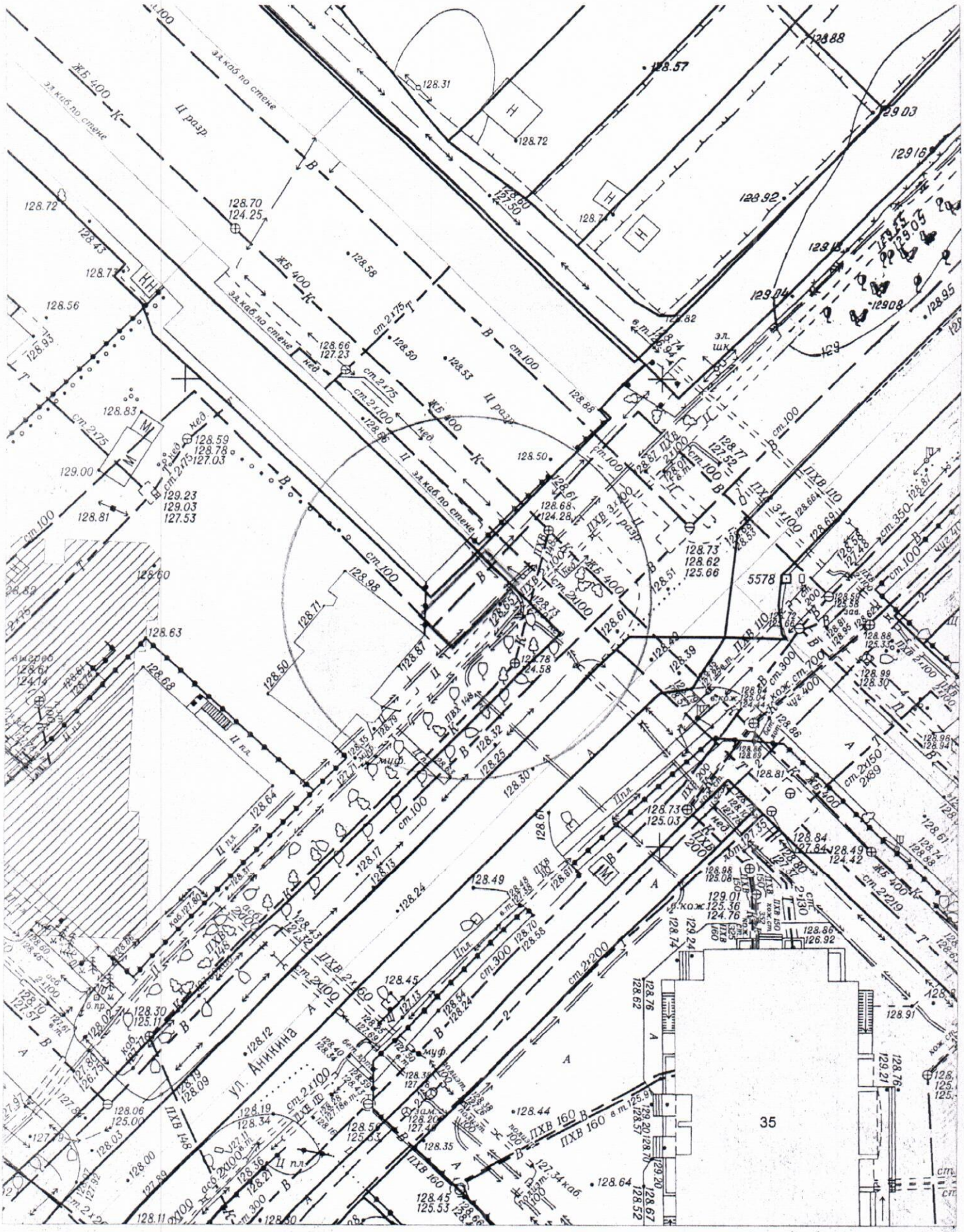

Карта – схема территории №

по адресному ориентиру: тер. СНТ «Новый мир», (46).

на топографическом плане М 1:500

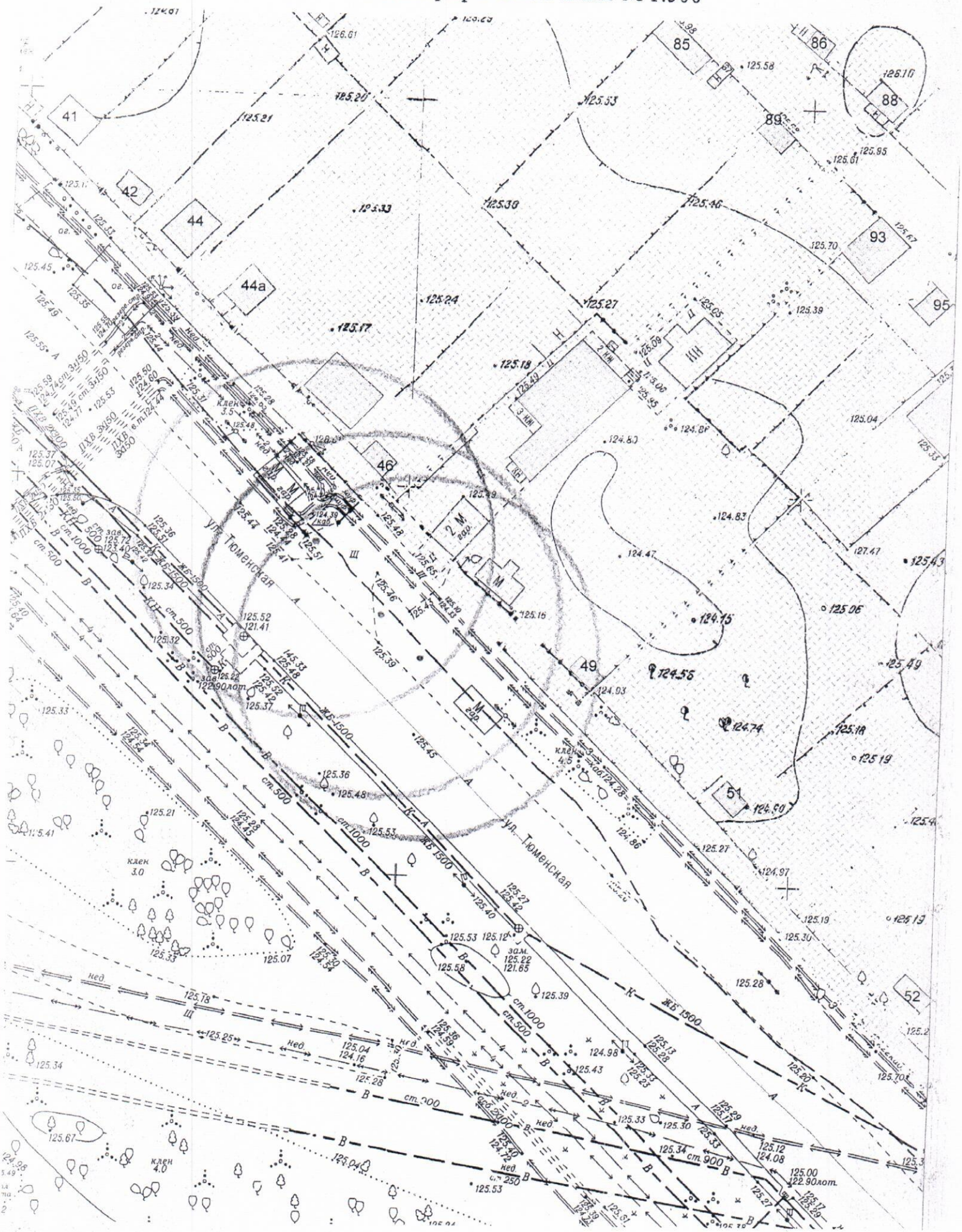

Карта – схема территории №

по адресному ориентиру: ул. Палласа, (6/1).
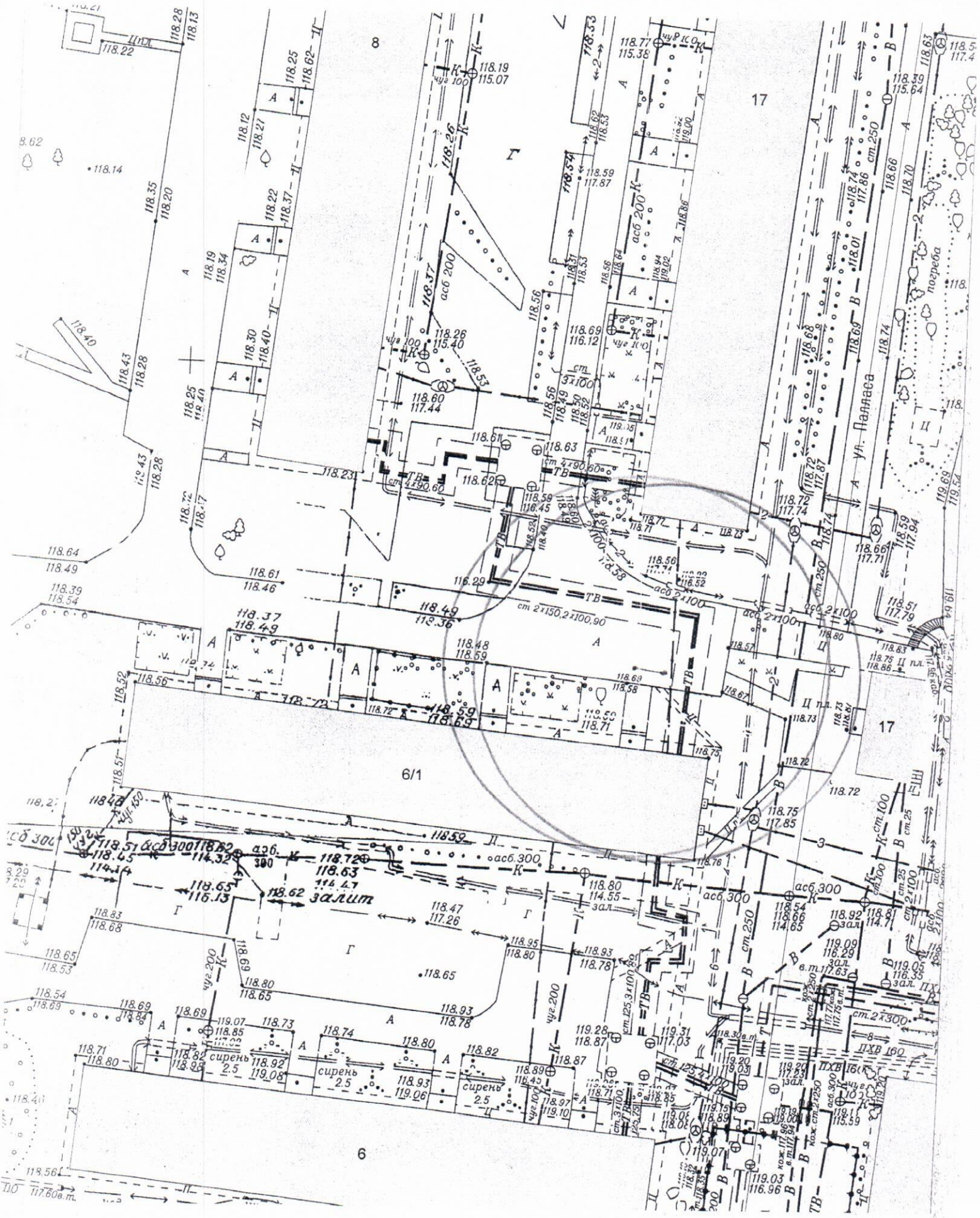
на топографическом плане М 1:500