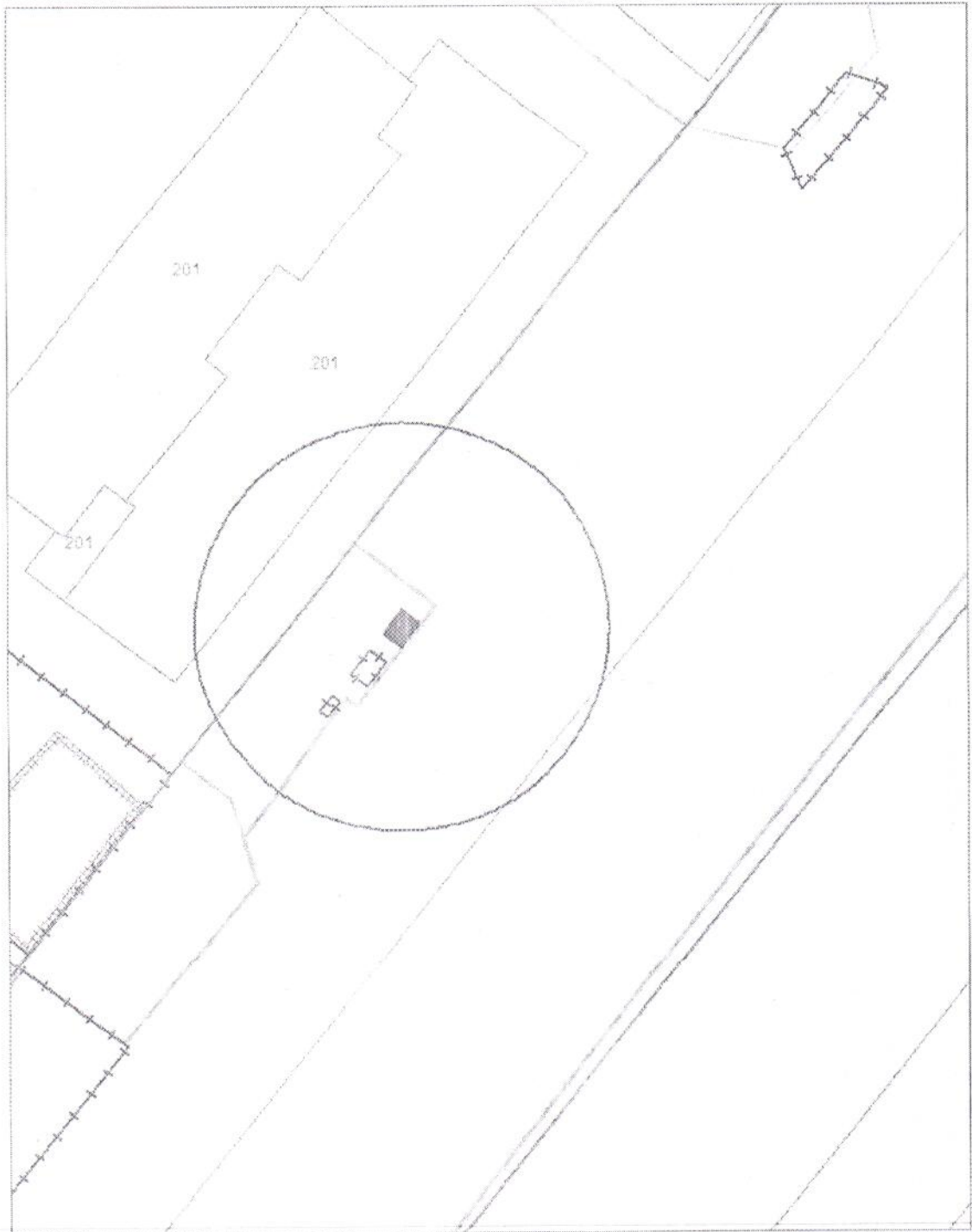


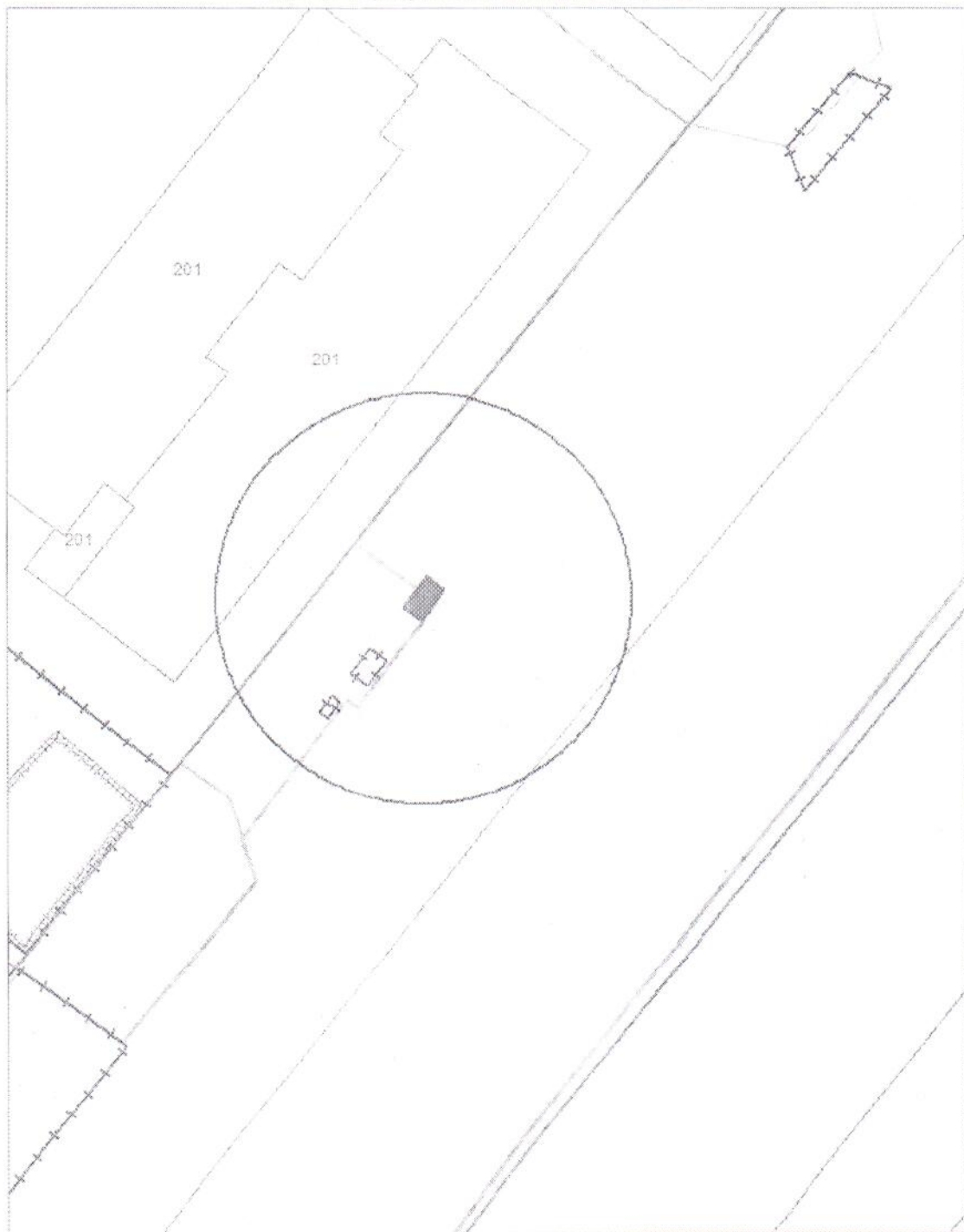
Карта-схема территории
по адресному ориентиру улица Б. Богаткова, (188)
на топографическом плане М 1:500



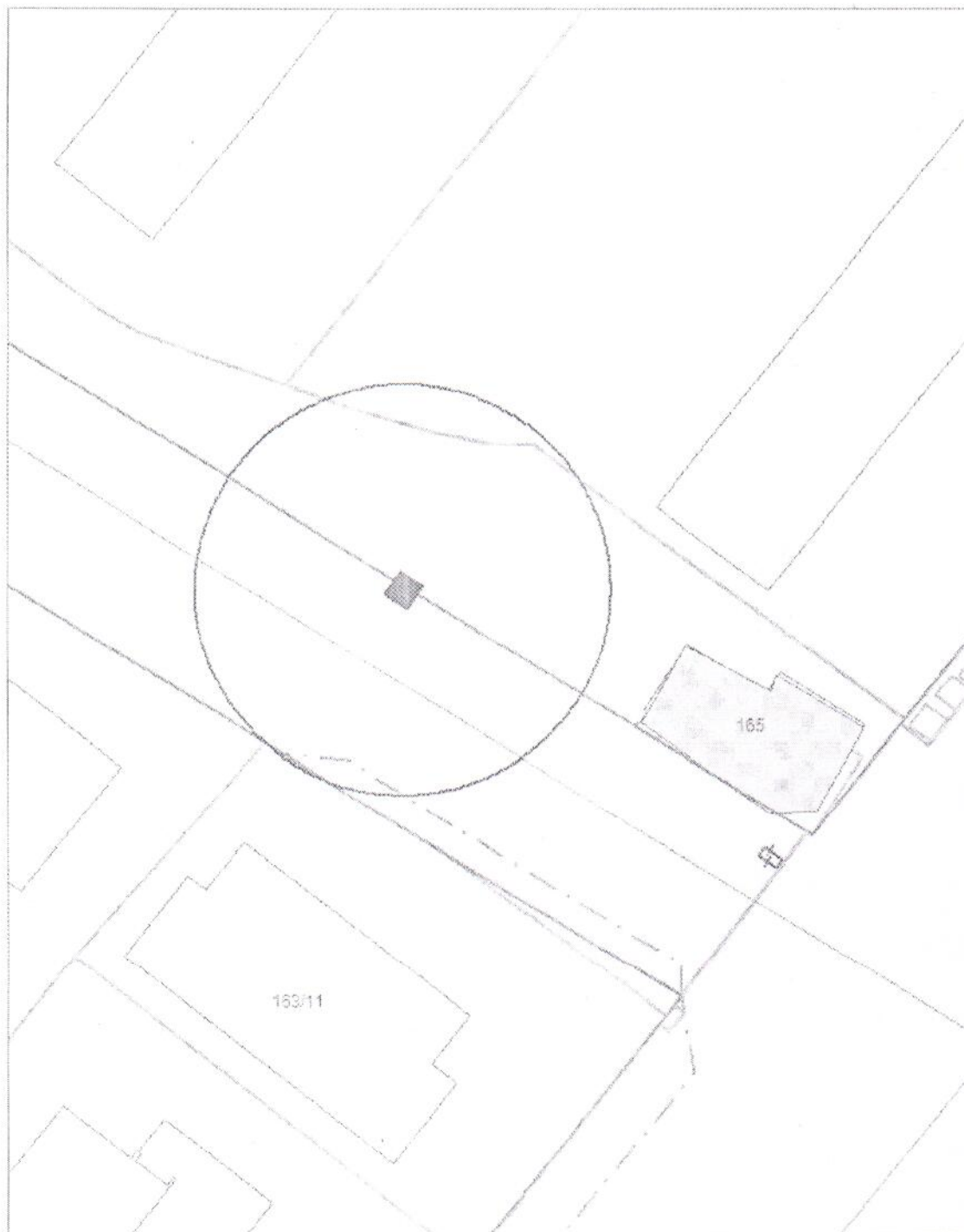
Карта-схема территории
по адресному ориентиру улица Б. Богаткова, (201)
на топографическом плане М 1:500



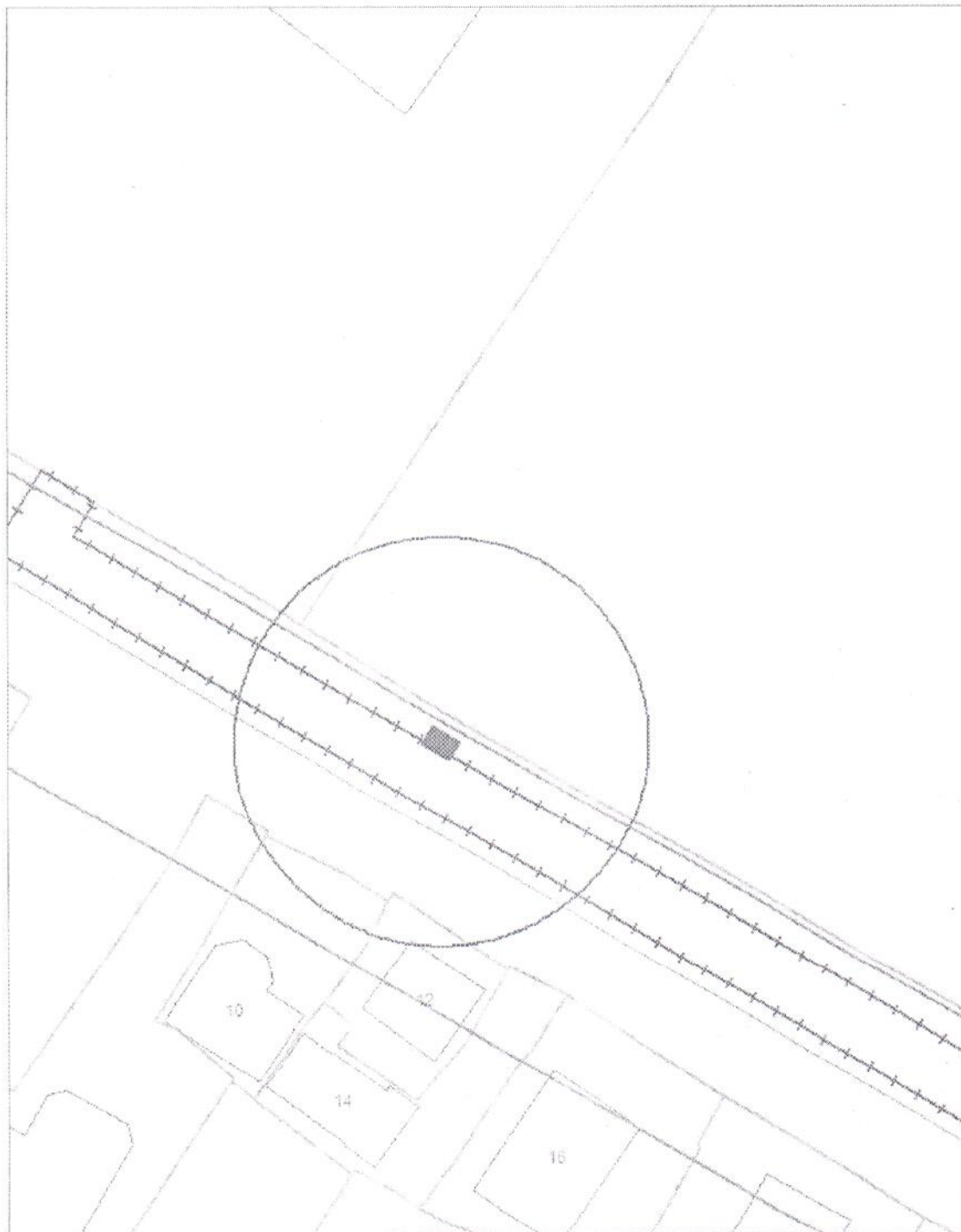
Карта-схема территории
по адресному ориентиру улица Б. Богаткова, (201)
на топографическом плане М 1:500



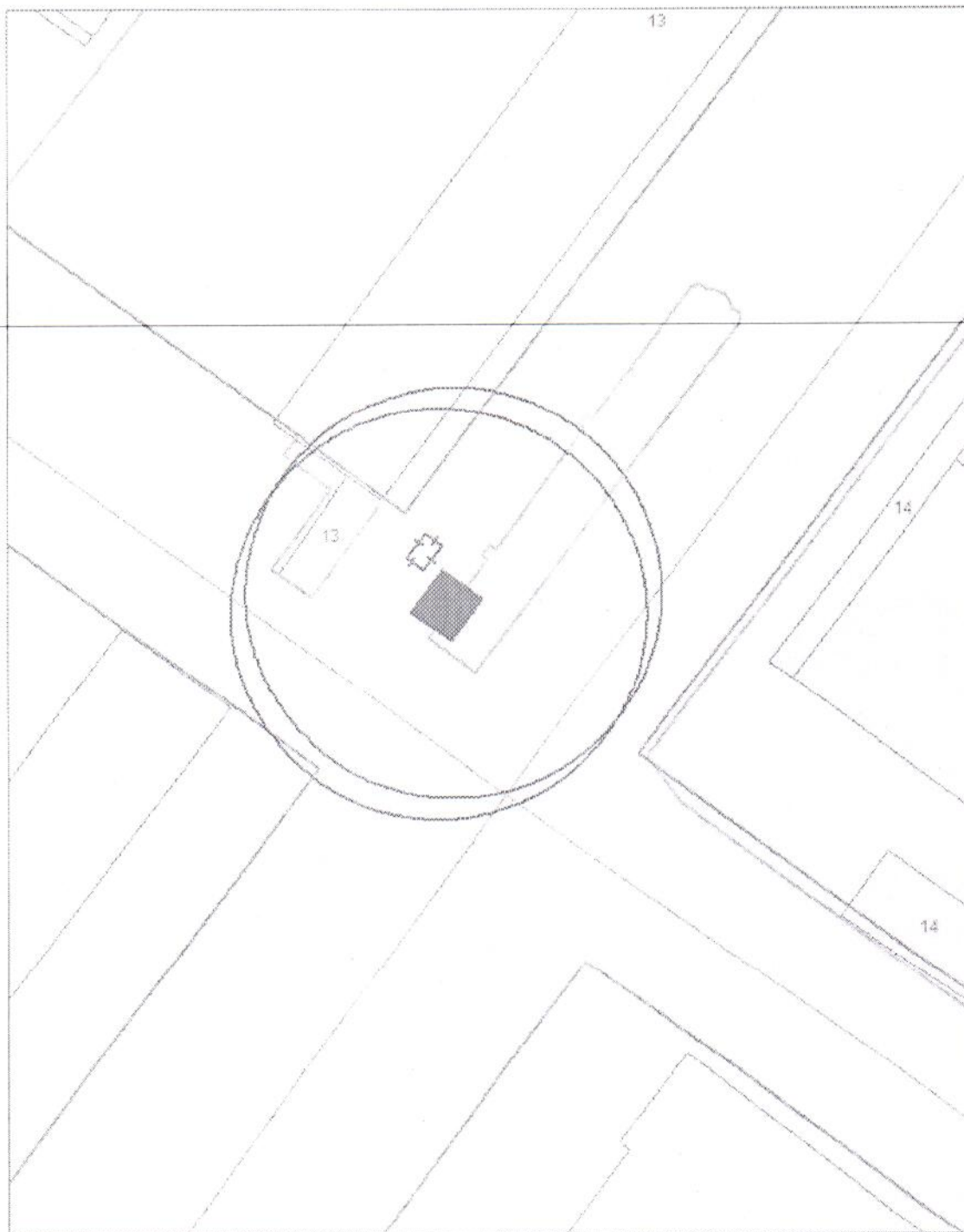
Карта-схема территории
по адресному ориентиру улица Б. Богаткова, (165)
на топографическом плане М 1:500



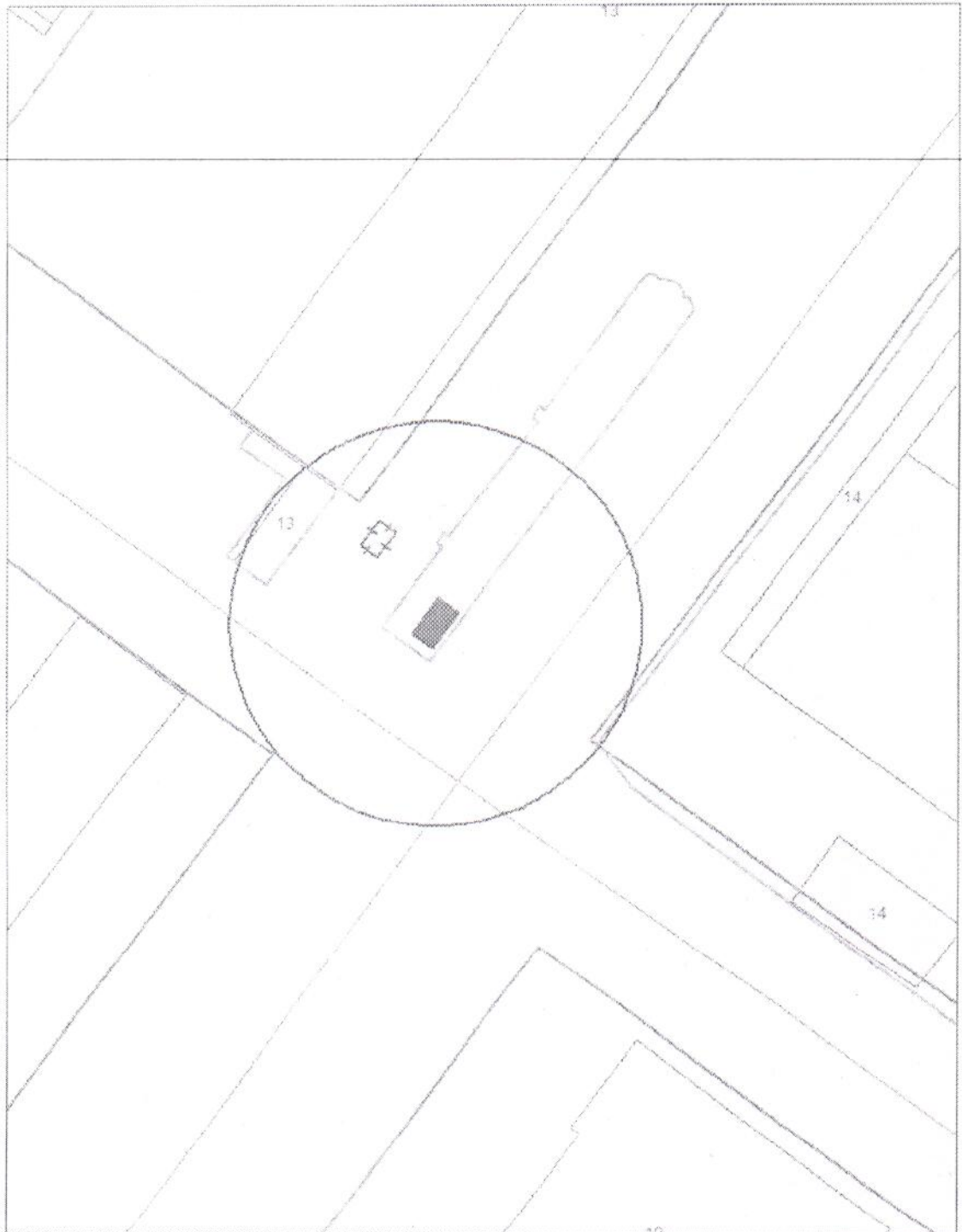
Карта-схема территории
по адресному ориентиру улица Воинская, (1а)
на топографическом плане М 1:500



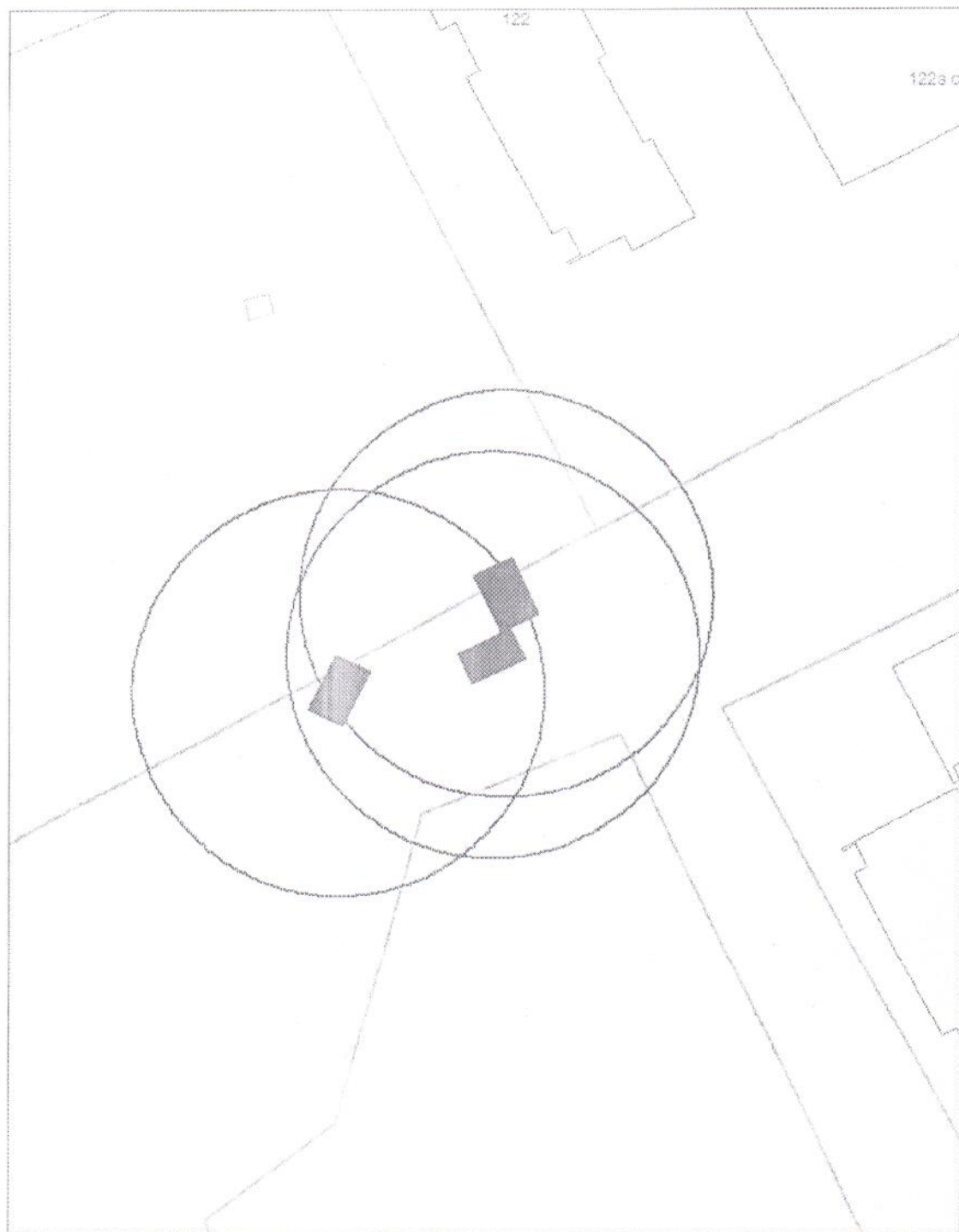
Карта-схема территории
по адресному ориентиру улица Никитина, (13)
на топографическом плане М 1:500



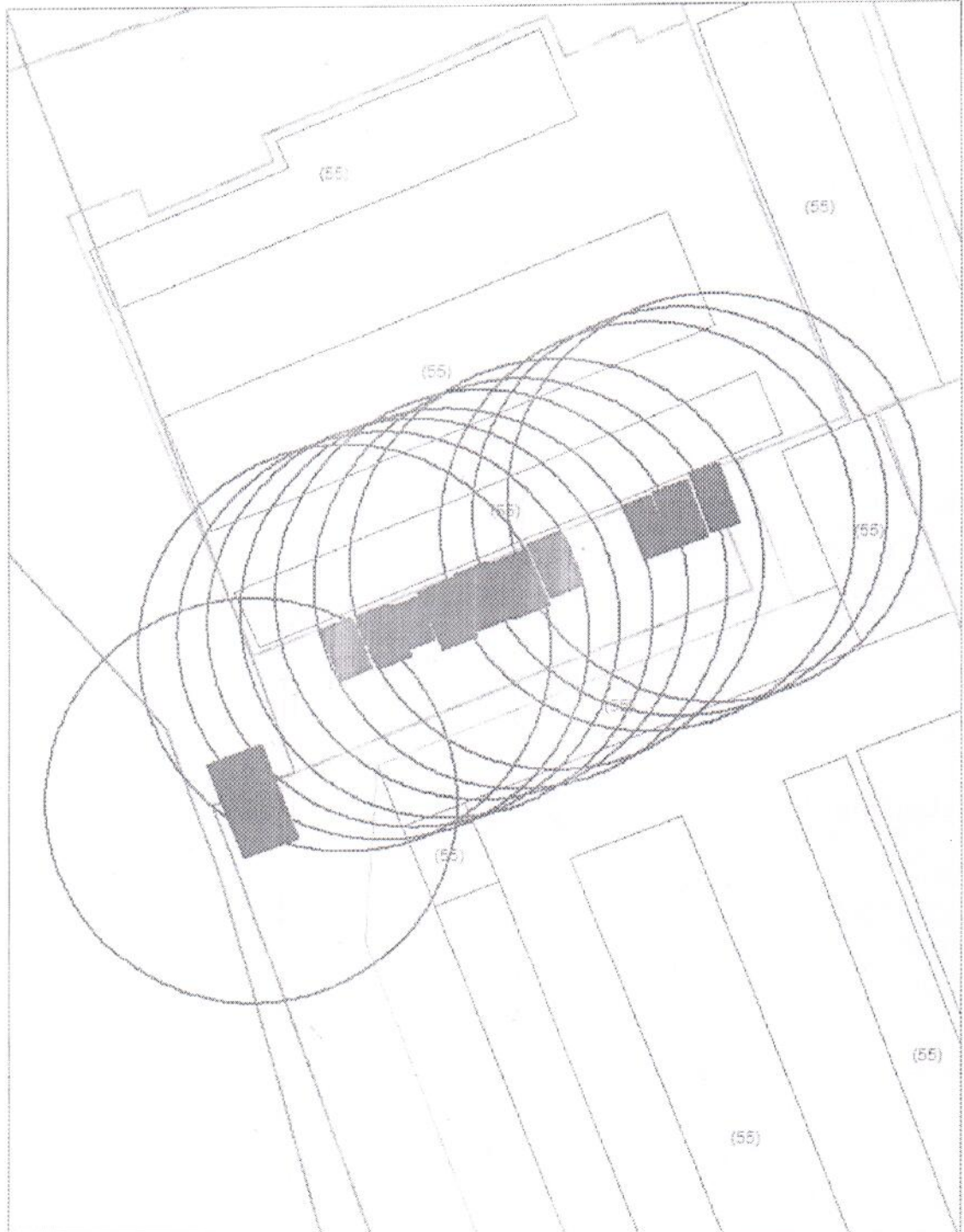
Карта-схема территории
по адресному ориентиру улица Никитина, (13)
на топографическом плане М 1:500



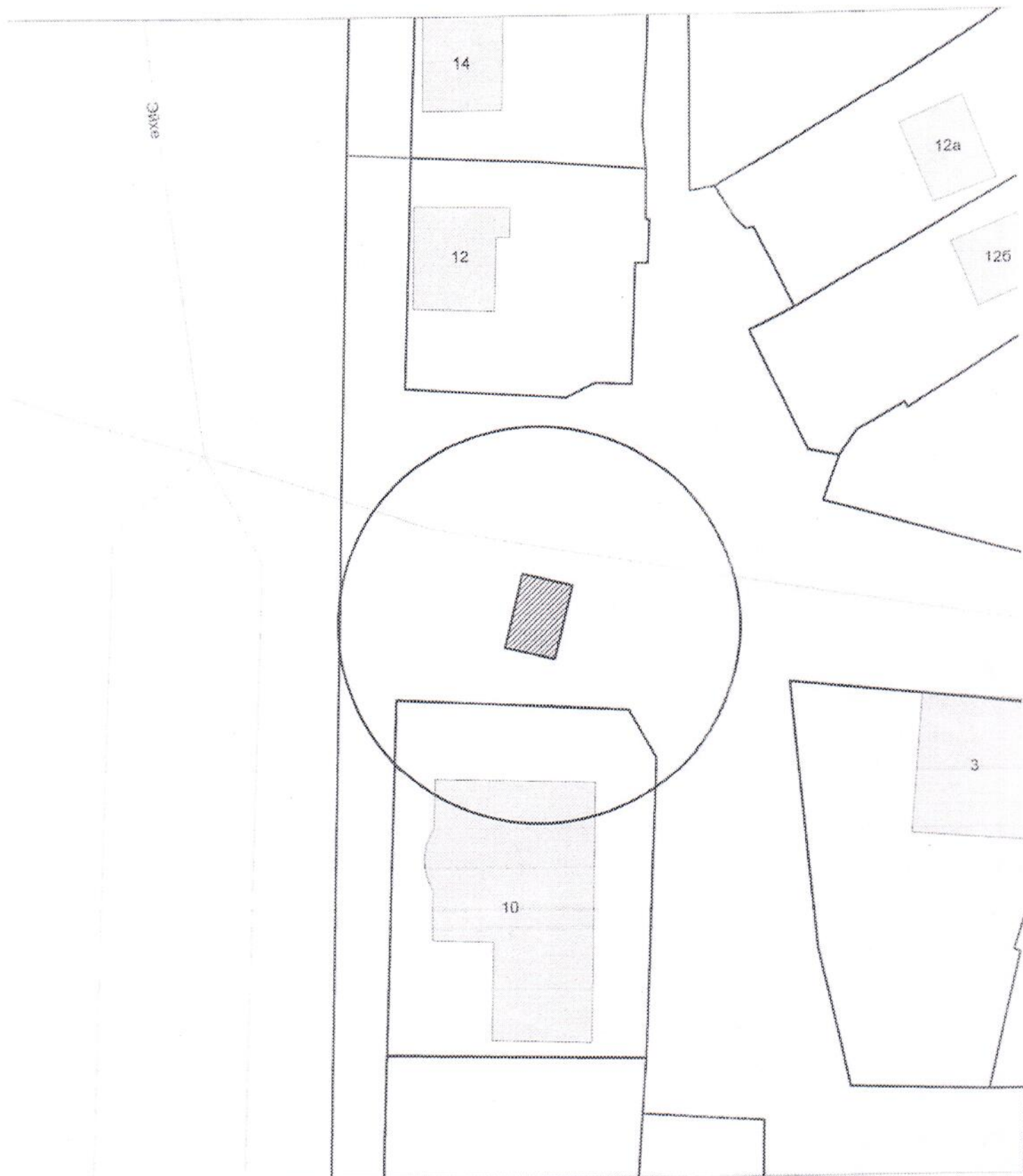
Карта-схема территории
по адресному ориентиру улица Выборная, (124)
на топографическом плане М 1:500



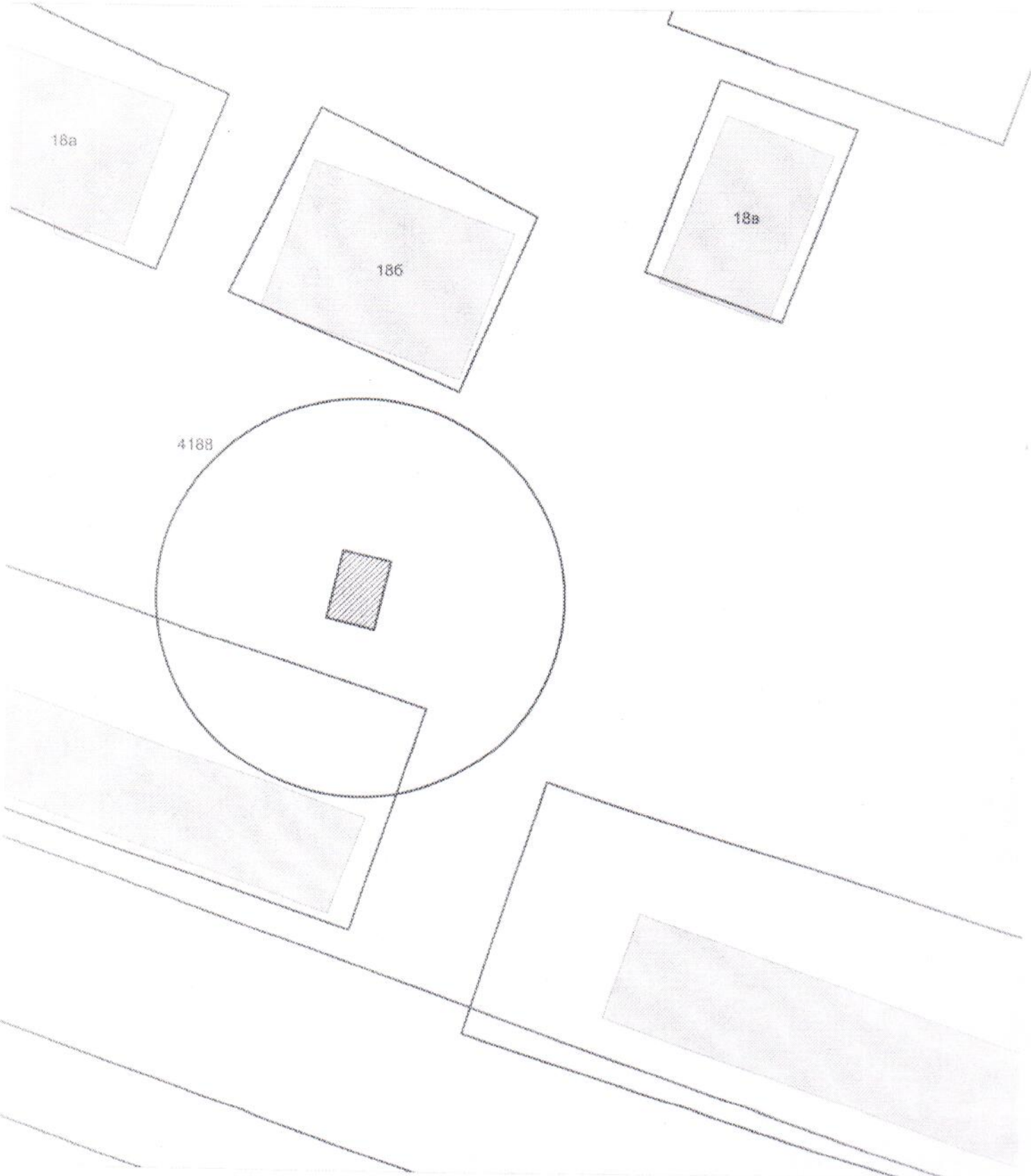
Карта-схема территории
по адресному ориентиру улица Есенина, (55 к. 6)
на топографическом плане М 1:500



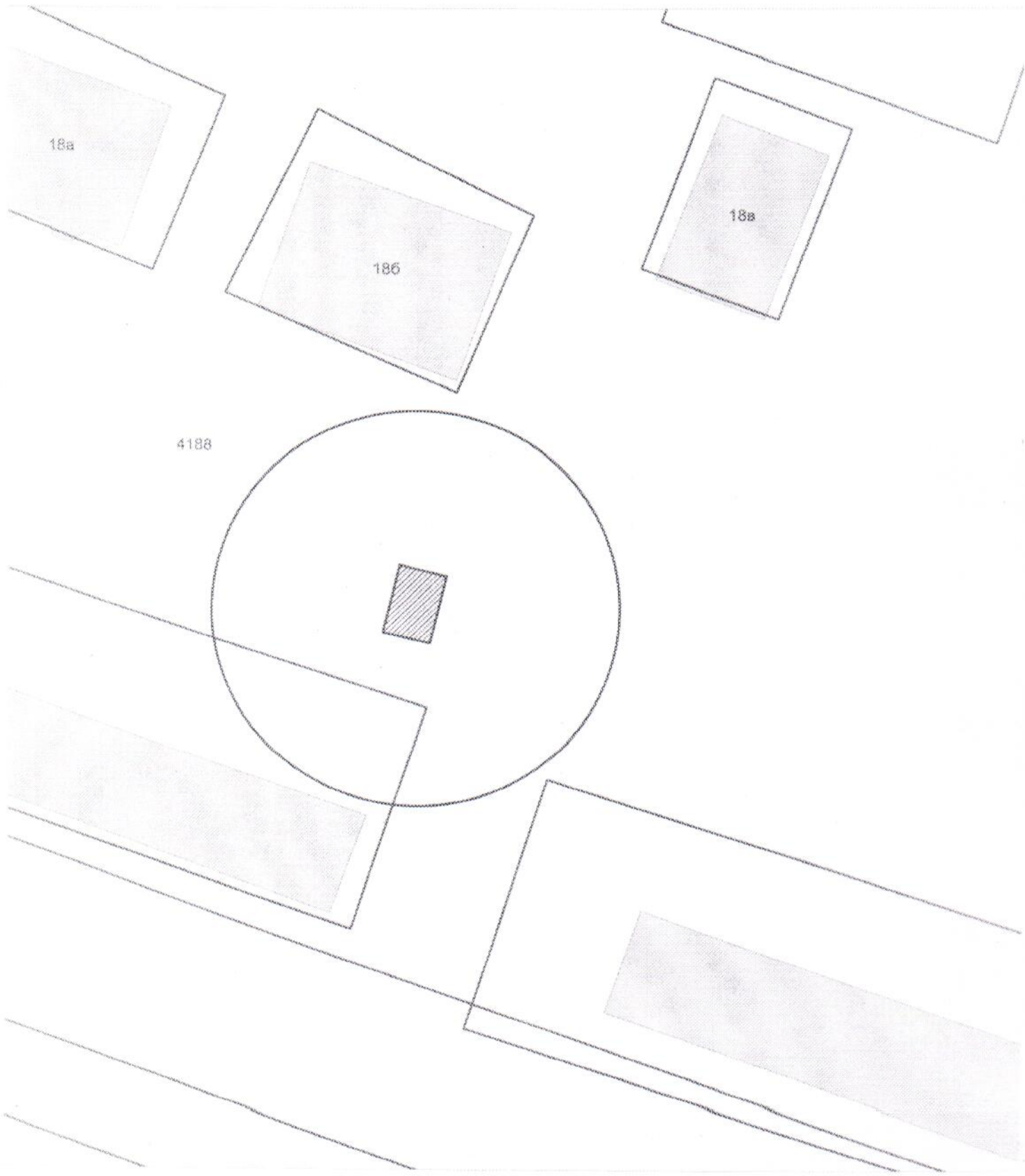
Карта-схема территории
размещения нестационарного объекта по ул. Эйхе, (10)
на топографическом плане
М 1:500



Карта-схема территории
размещения нестационарного объекта по ул. Гельмана, (186)
на топографическом плане
М 1:500

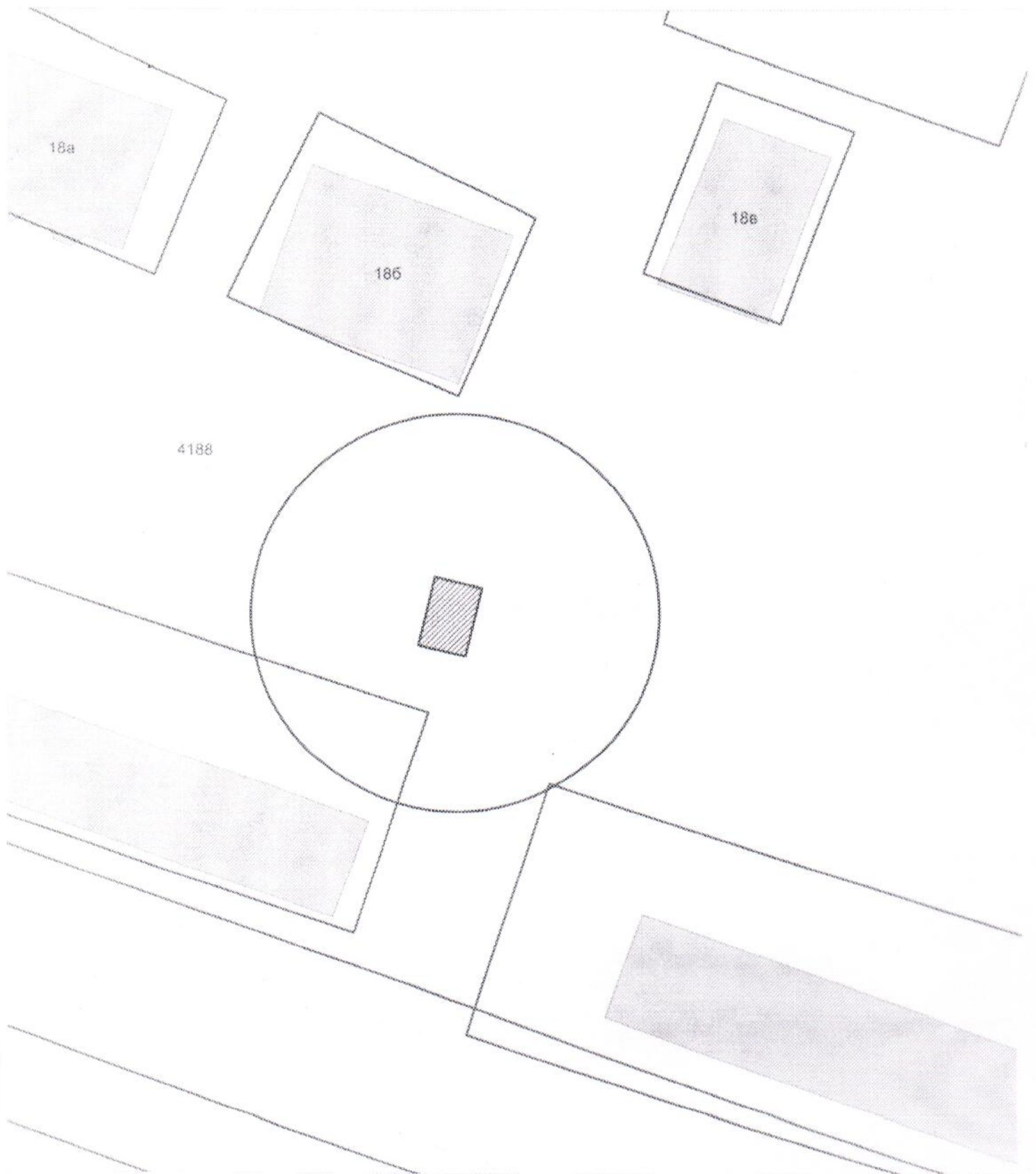


Карта-схема территории
размещения нестационарного объекта по ул. Гольдштейн, (18в)
на топографическом плане
М 1:500

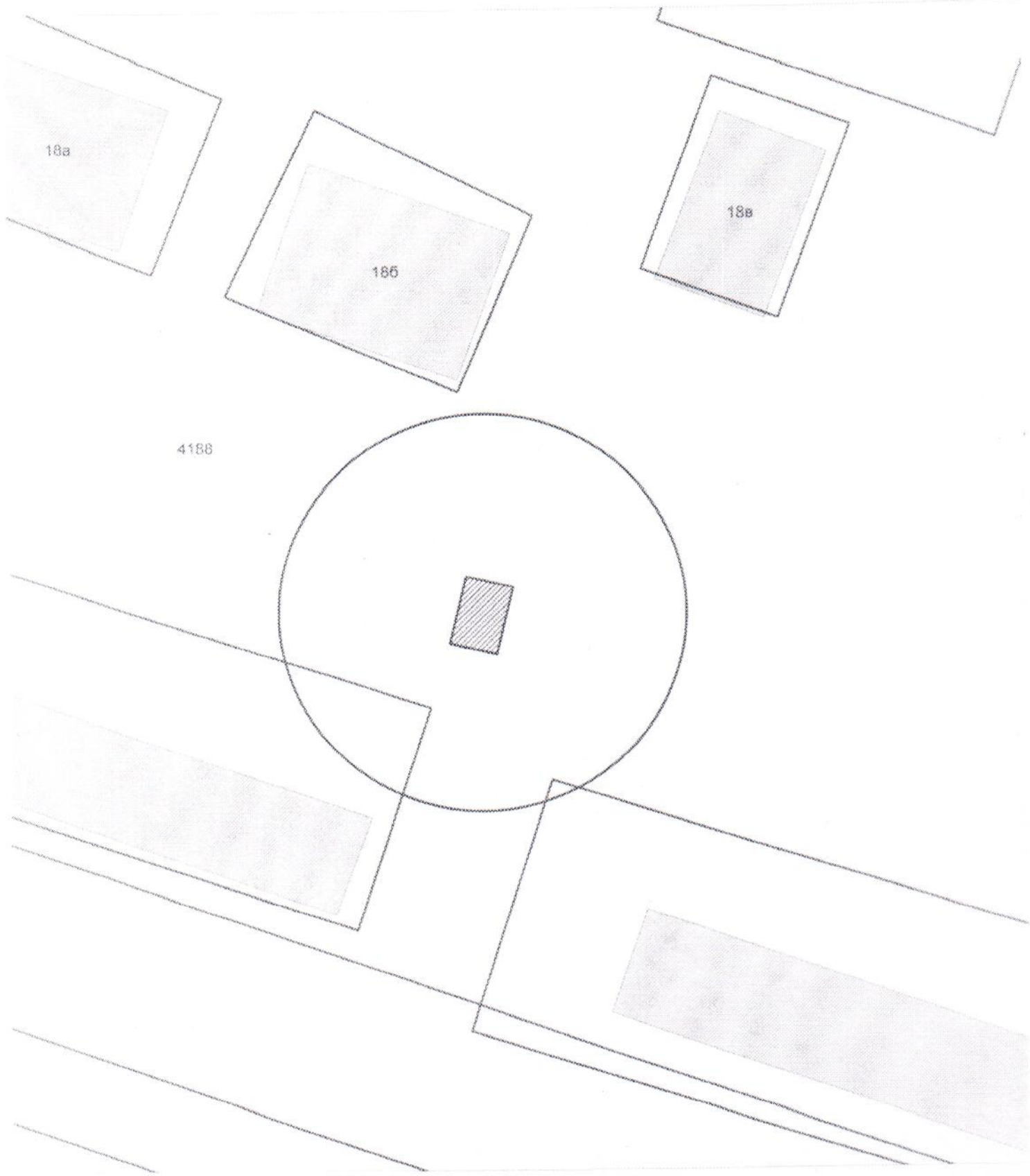


Акт 199

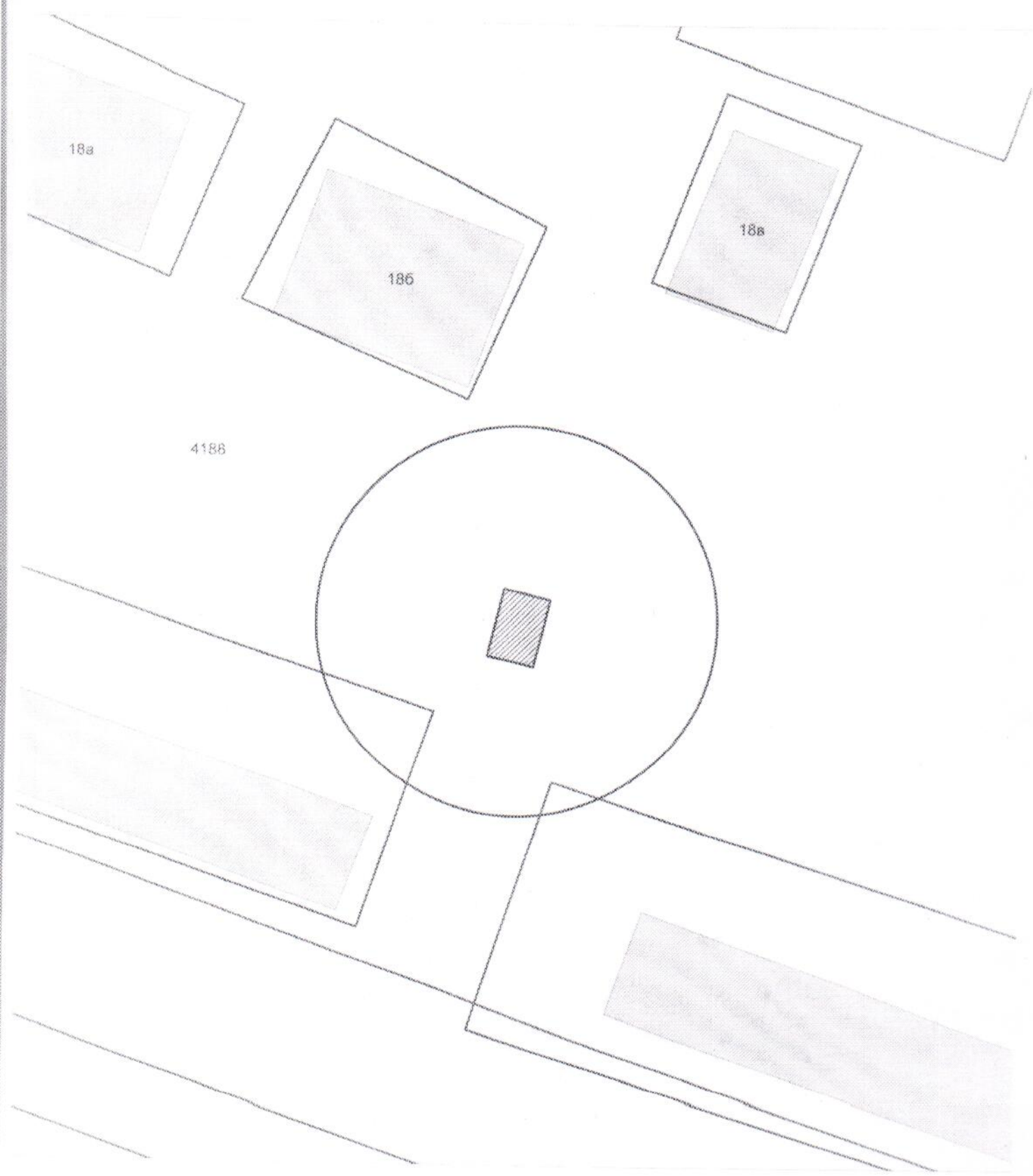
Карта-схема территории
размещения нестационарного объекта по ул. Гельманская, (ИФВ)
на топографическом плане
М 1:500



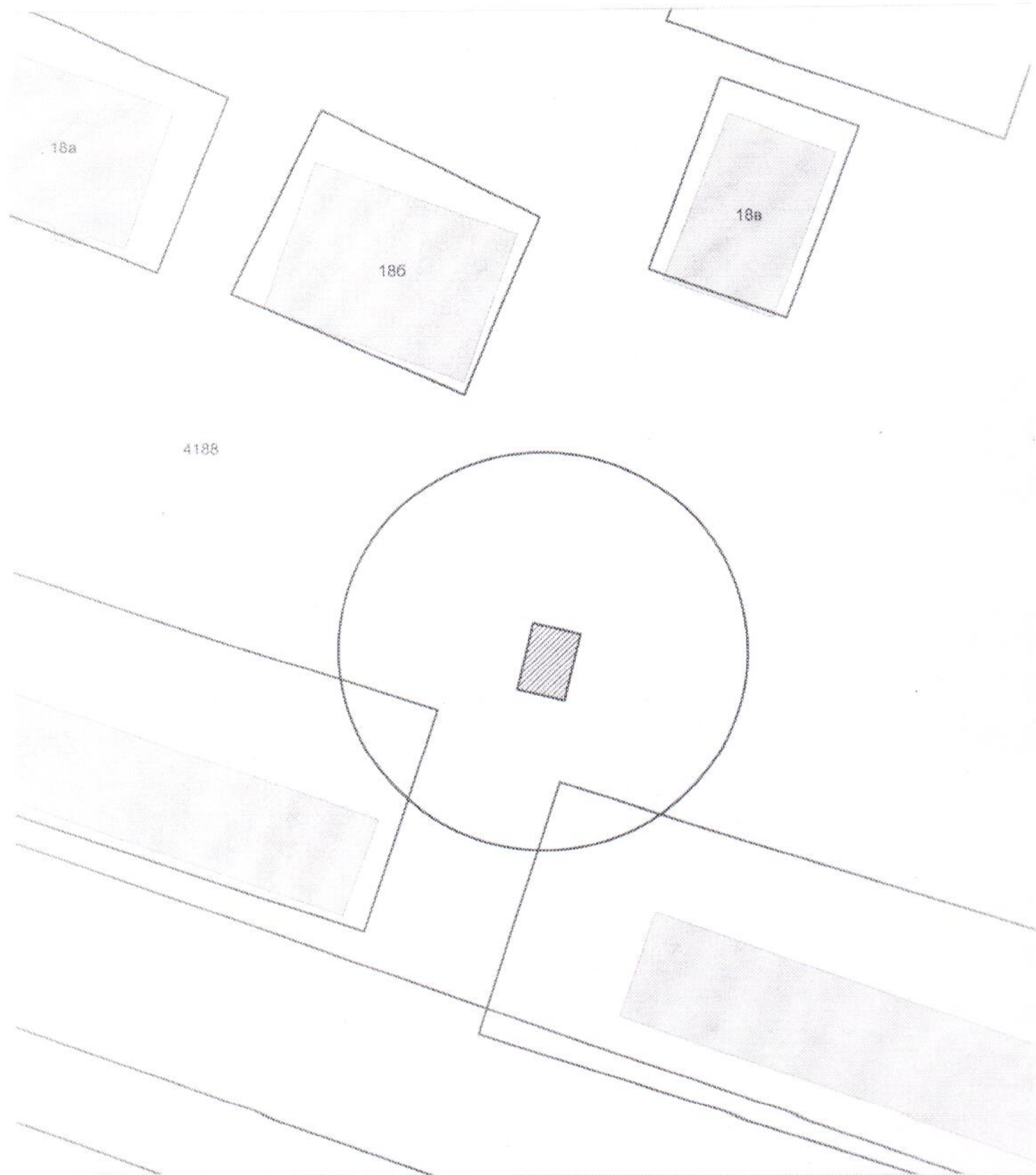
Карта-схема территории
размещения нестационарного объекта по ул. *Тельмана (18А)*
на топографическом плане
М 1:500



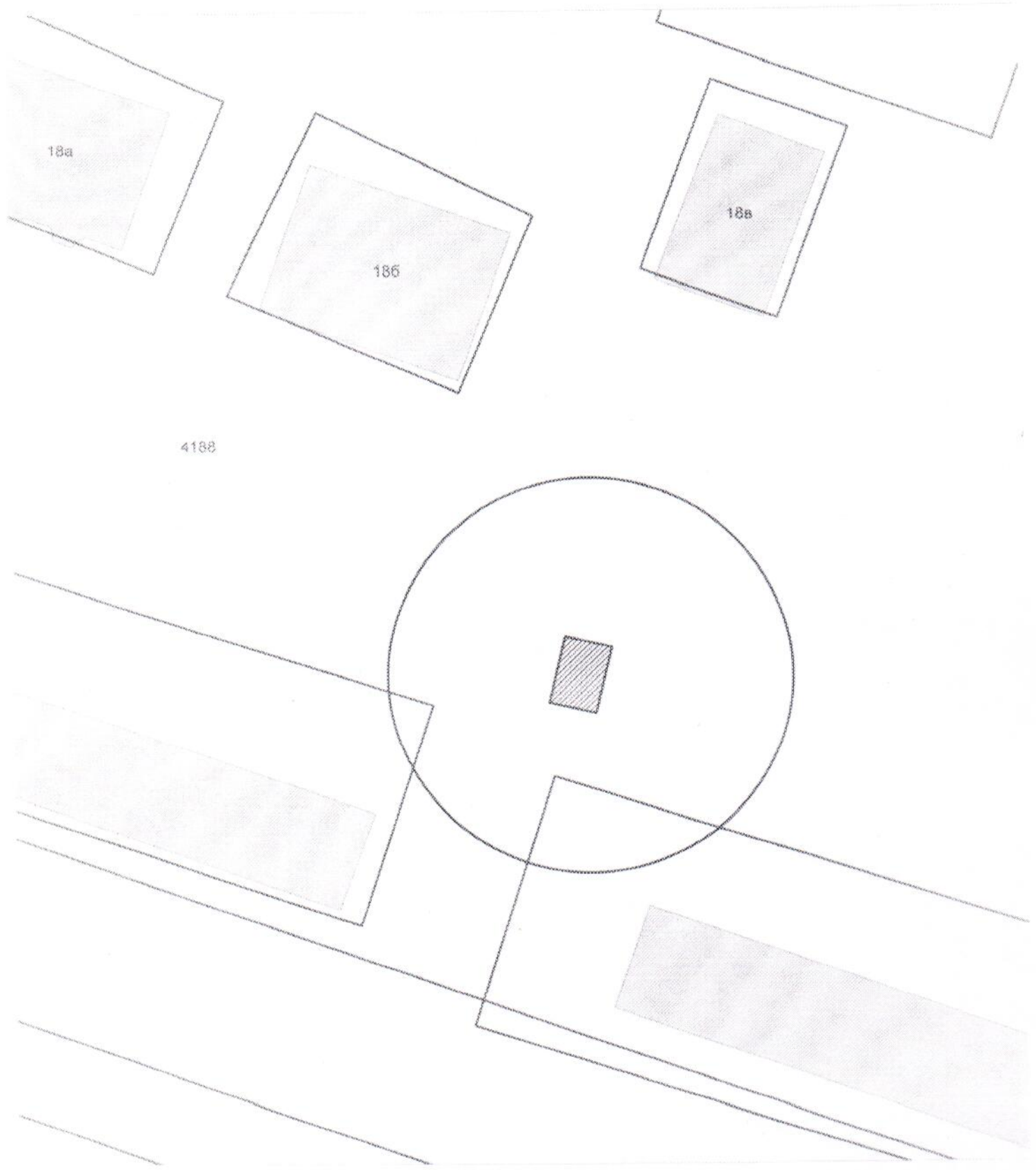
Карта-схема территории
размещения нестационарного объекта по ул. *Тельмана (18Б)*
на топографическом плане
М 1:500



Карта-схема территории
размещения нестационарного объекта по ул. *Горького, (18В)*
на топографическом плане
М 1:500

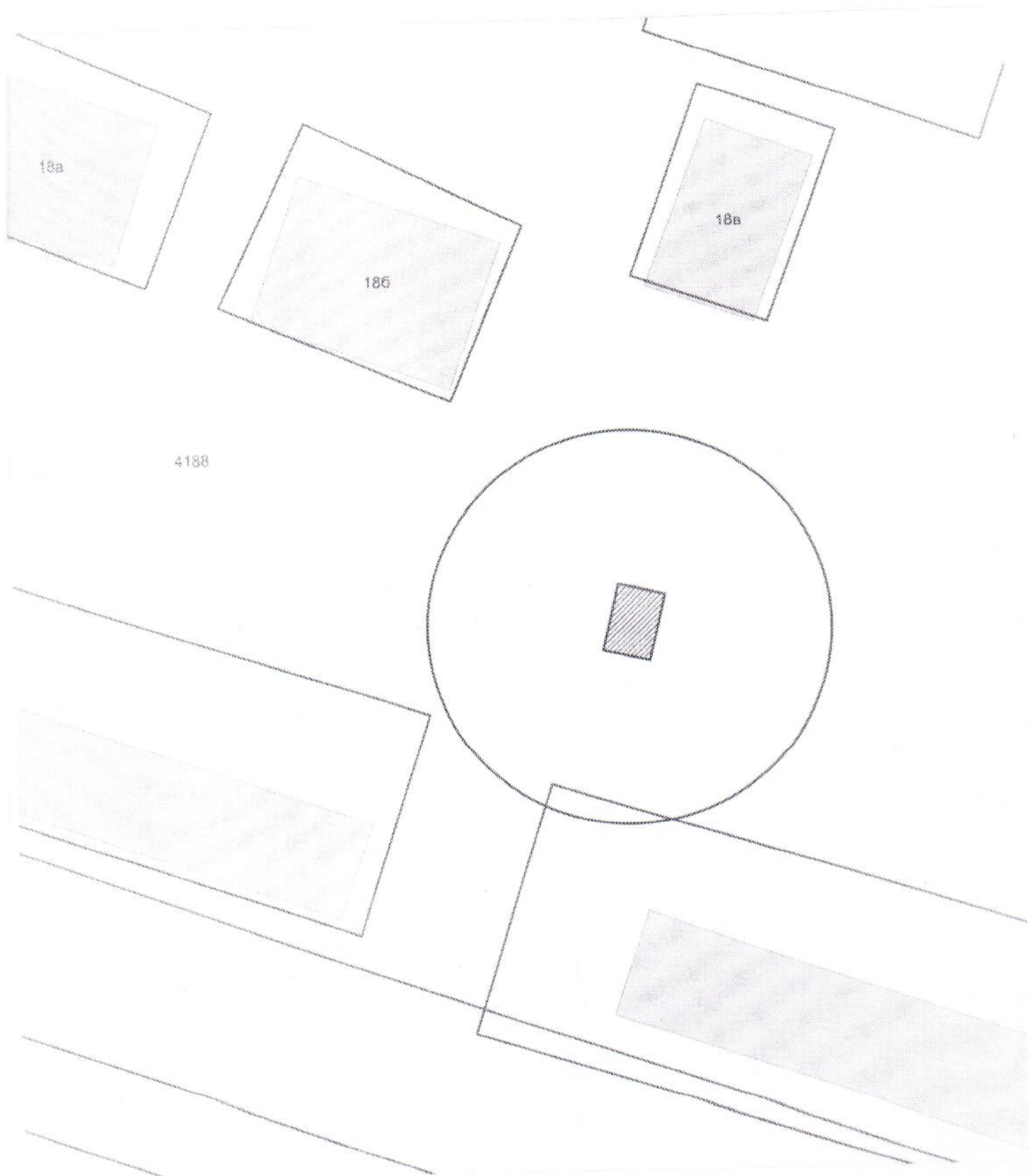


Карта-схема территории
размещения нестационарного объекта по ул. *Тельмана, (18к)*
на топографическом плане
М 1:500

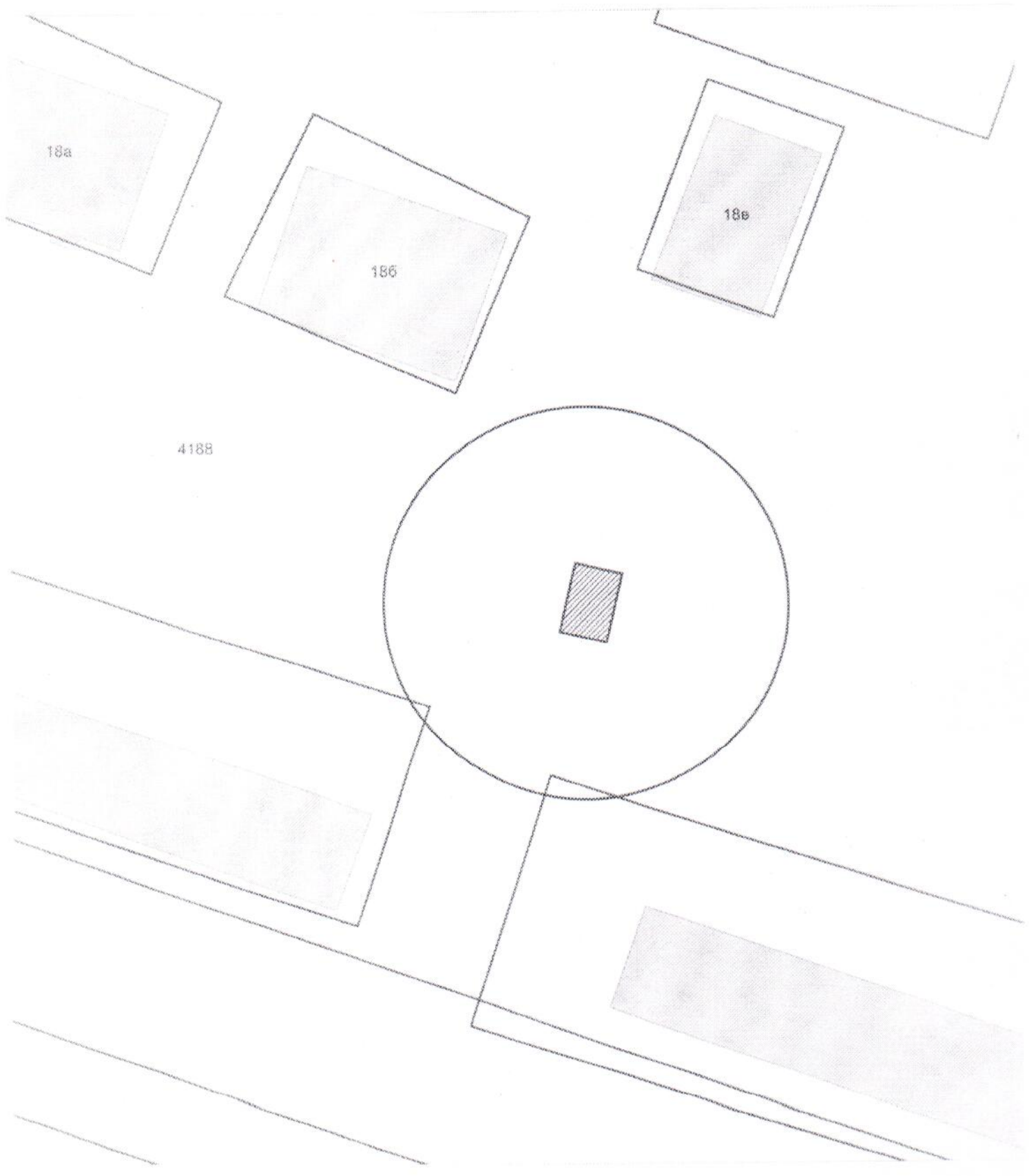


АК 204

Карта-схема территории
размещения нестационарного объекта по ул. Толыкаева, (184)
на топографическом плане
М 1:500

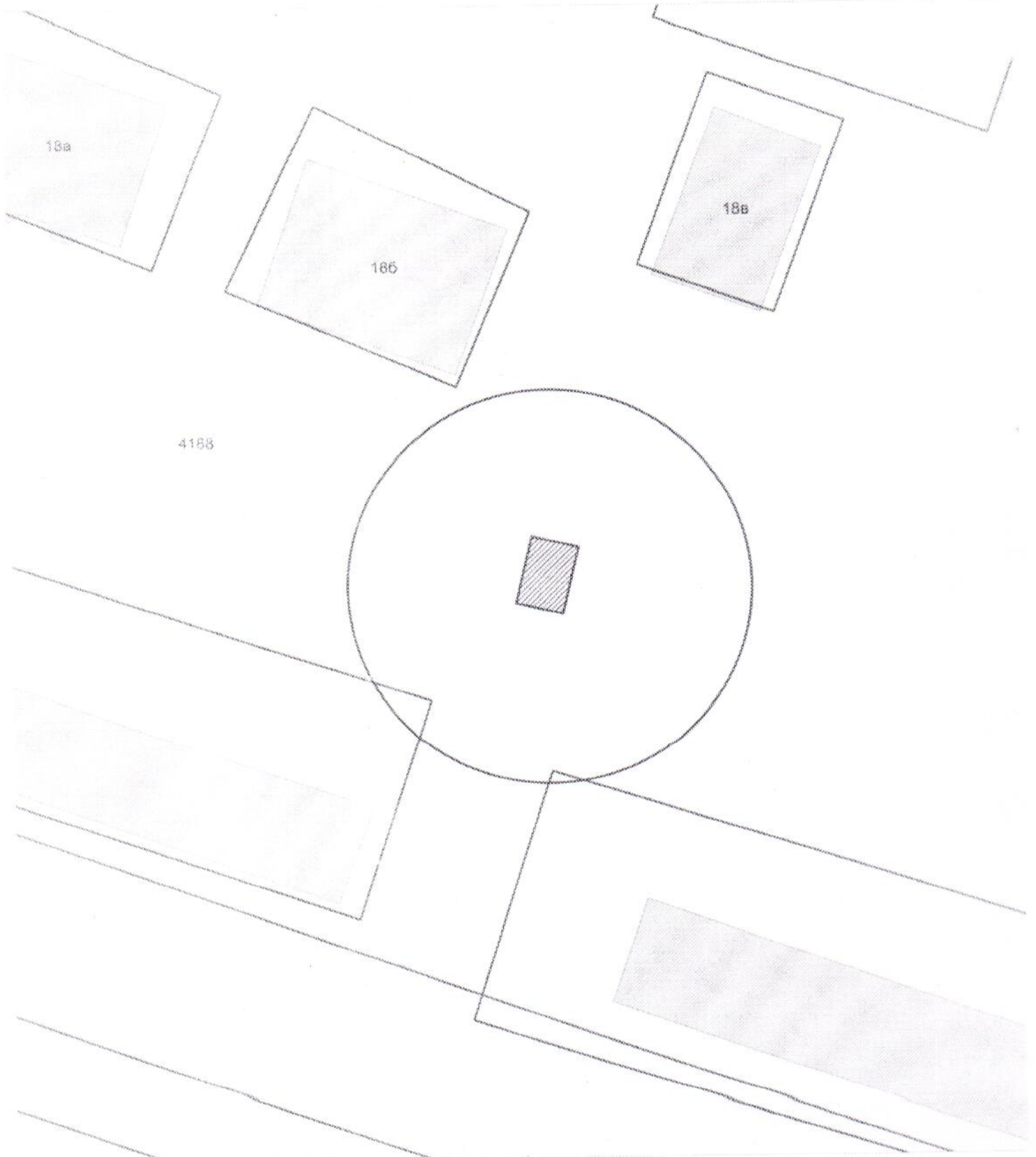


Карта-схема территории
размещения нестационарного объекта по ул. Толмача, (18Б)
на топографическом плане
М 1:500

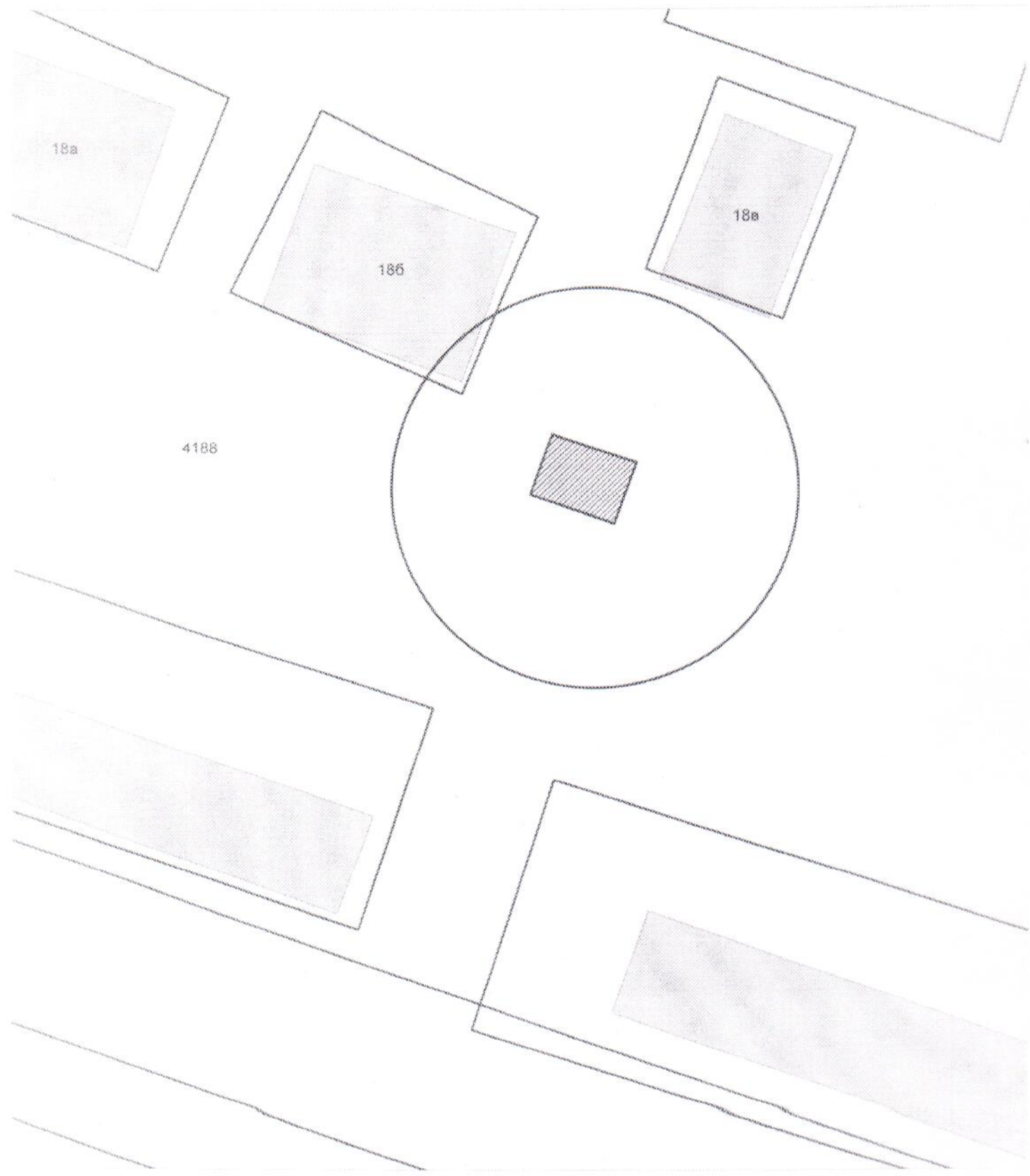


Акт 206

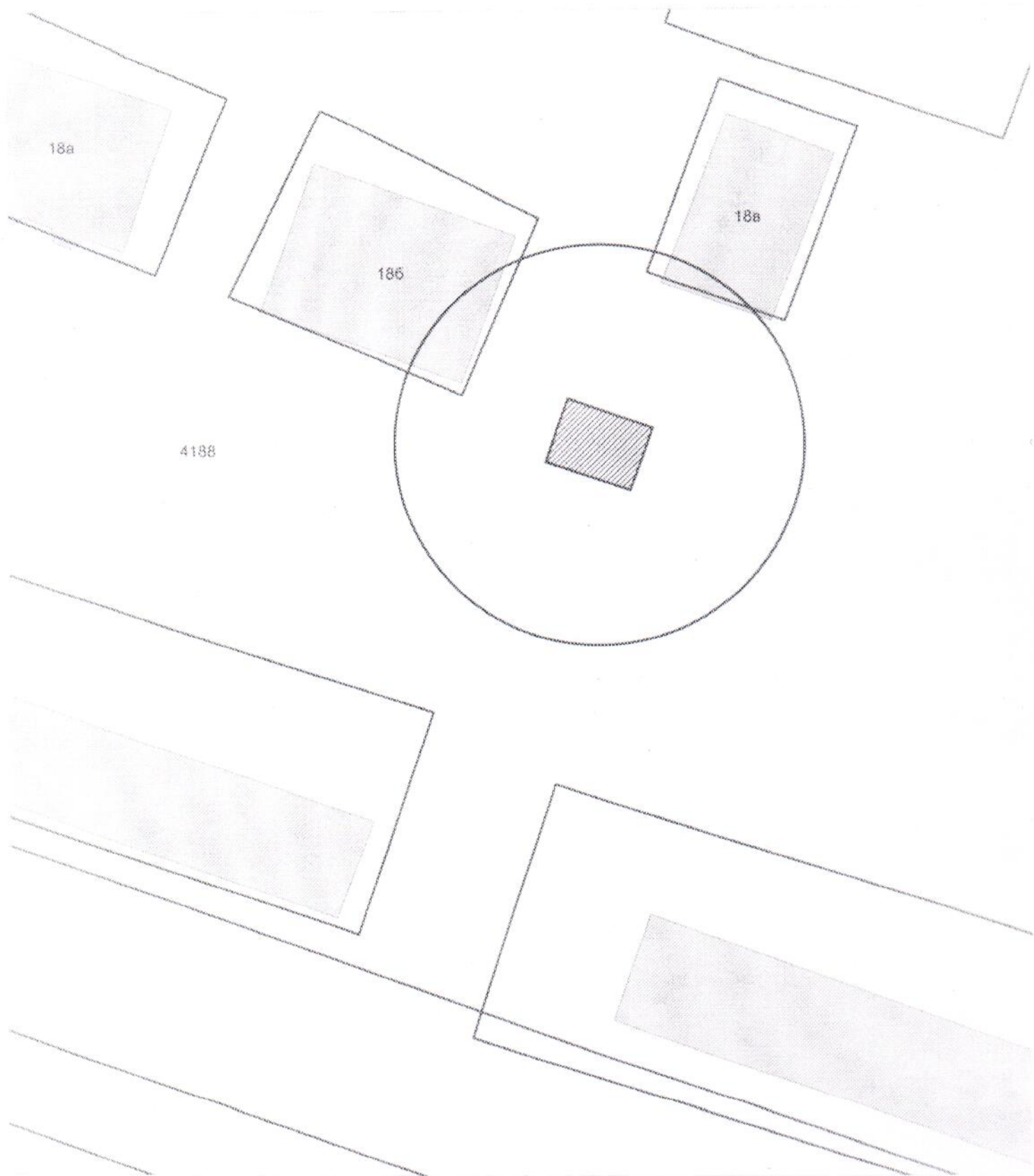
Карта-схема территории
размещения нестационарного объекта по ул. *Телимана, (18в)*
на топографическом плане
М 1:500



Карта-схема территории
размещения нестационарного объекта по ул. *Тельмана (18в)*
на топографическом плане
М 1:500

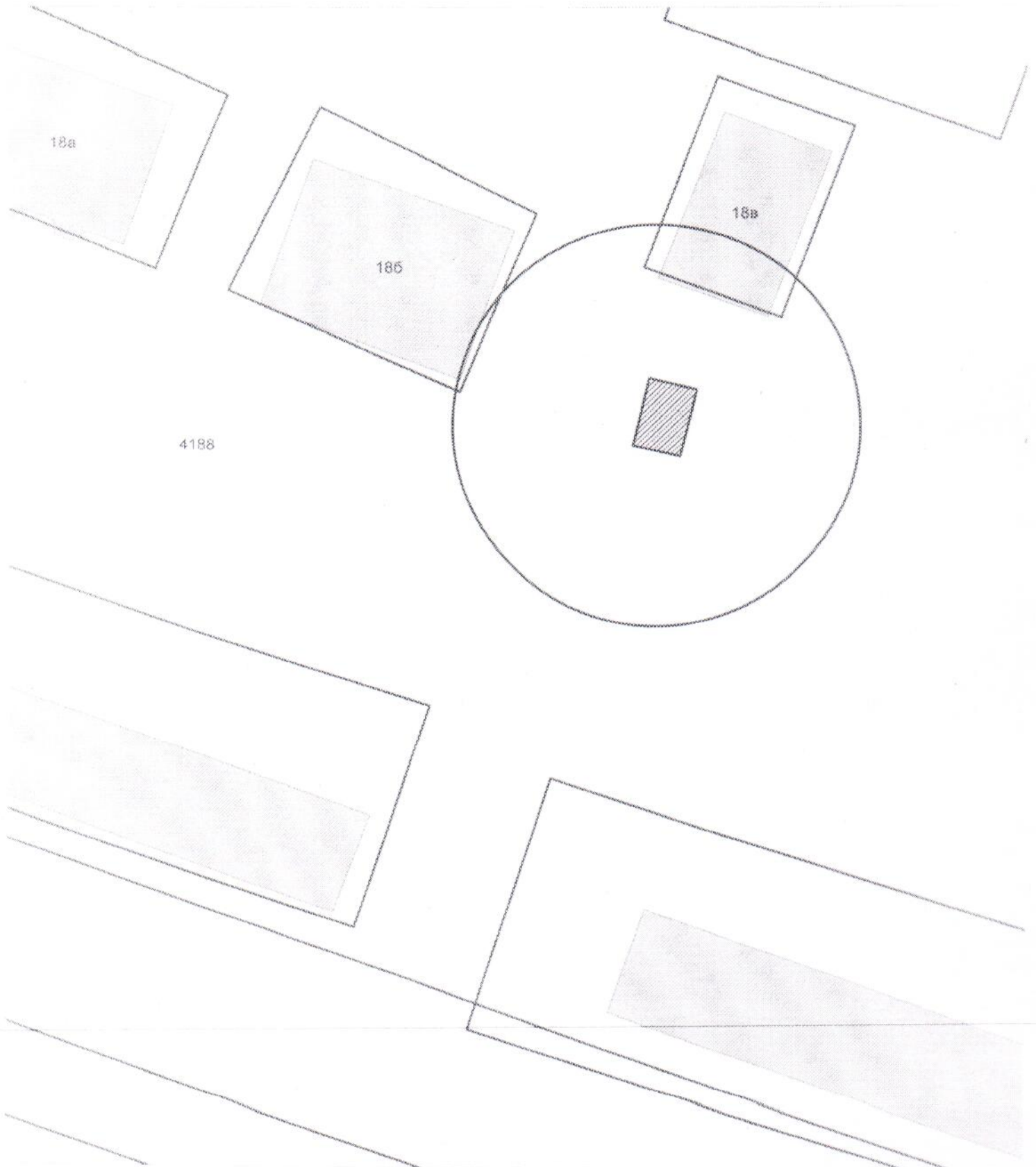


Карта-схема территории
размещения нестационарного объекта по ул. *Тельмана* (18^{кв})
на топографическом плане
М 1:500



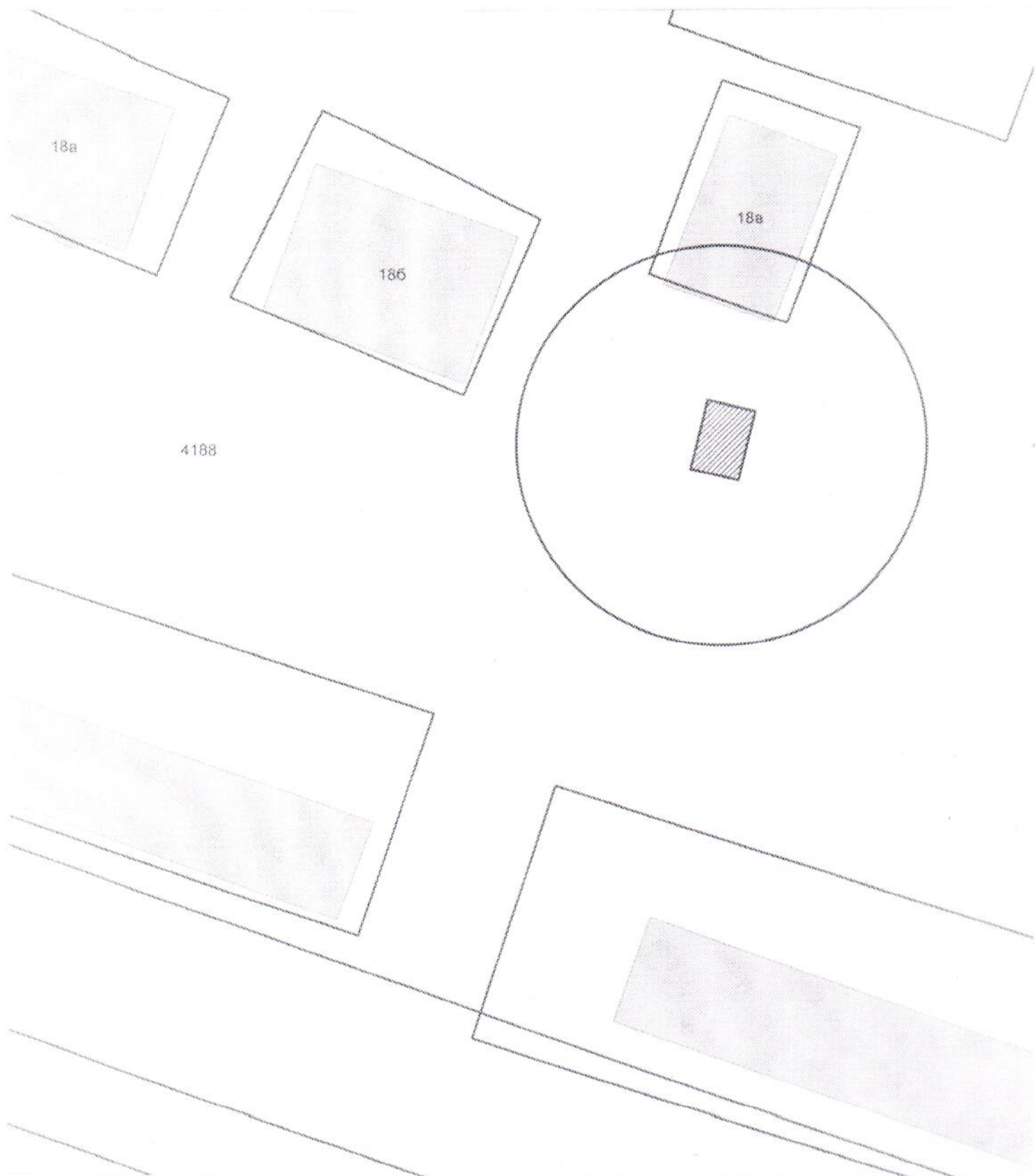
Акт 209

Карта-схема территории
размещения нестационарного объекта по ул. *Темная*, (18А)
на топографическом плане
М 1:500



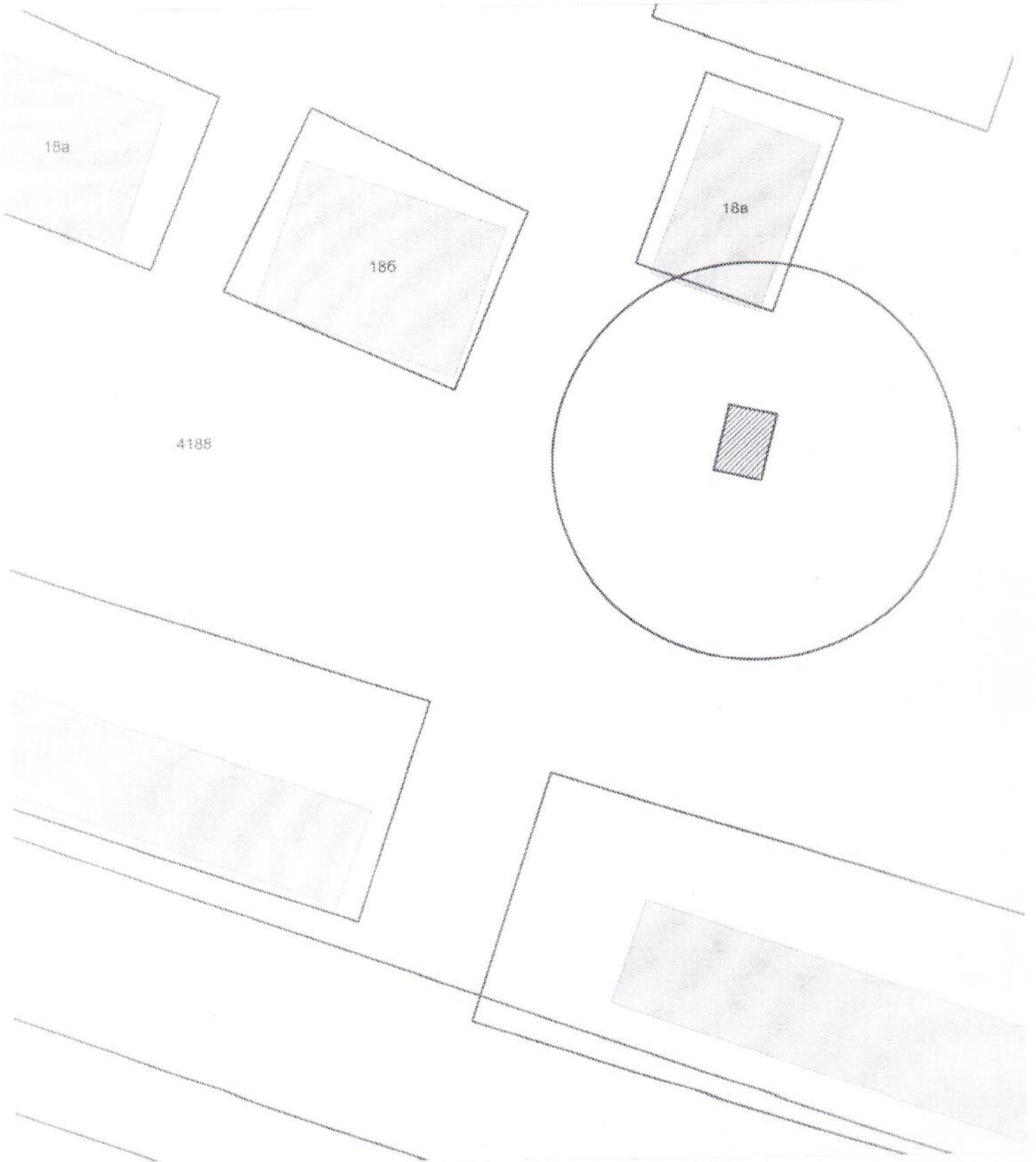
Акс 710

Карта-схема территории
размещения нестационарного объекта по ул. *Тельмака, (18Б)*
на топографическом плане
М 1:500



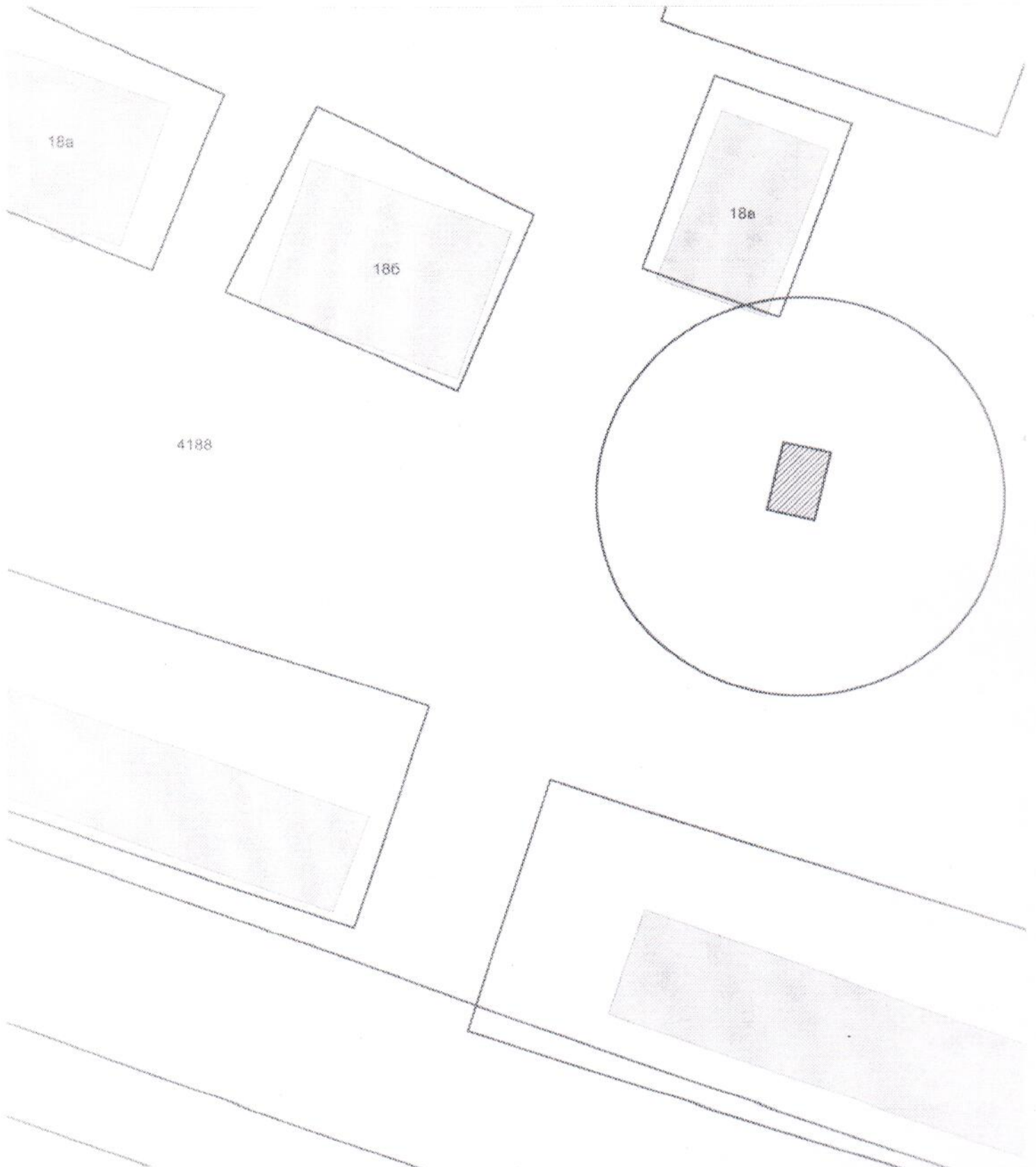
Акс 211

Карта-схема территории
размещения нестационарного объекта по ул. *Тельмака* (18в)
на топографическом плане
М 1:500



Акв 212

Карта-схема территории
размещения нестационарного объекта по ул. Тельмана (18б)
на топографическом плане
М 1:500



Карта-схема территории
размещения нестационарного объекта по ул. 2-я Марата, (60)
на топографическом плане
М 1:500

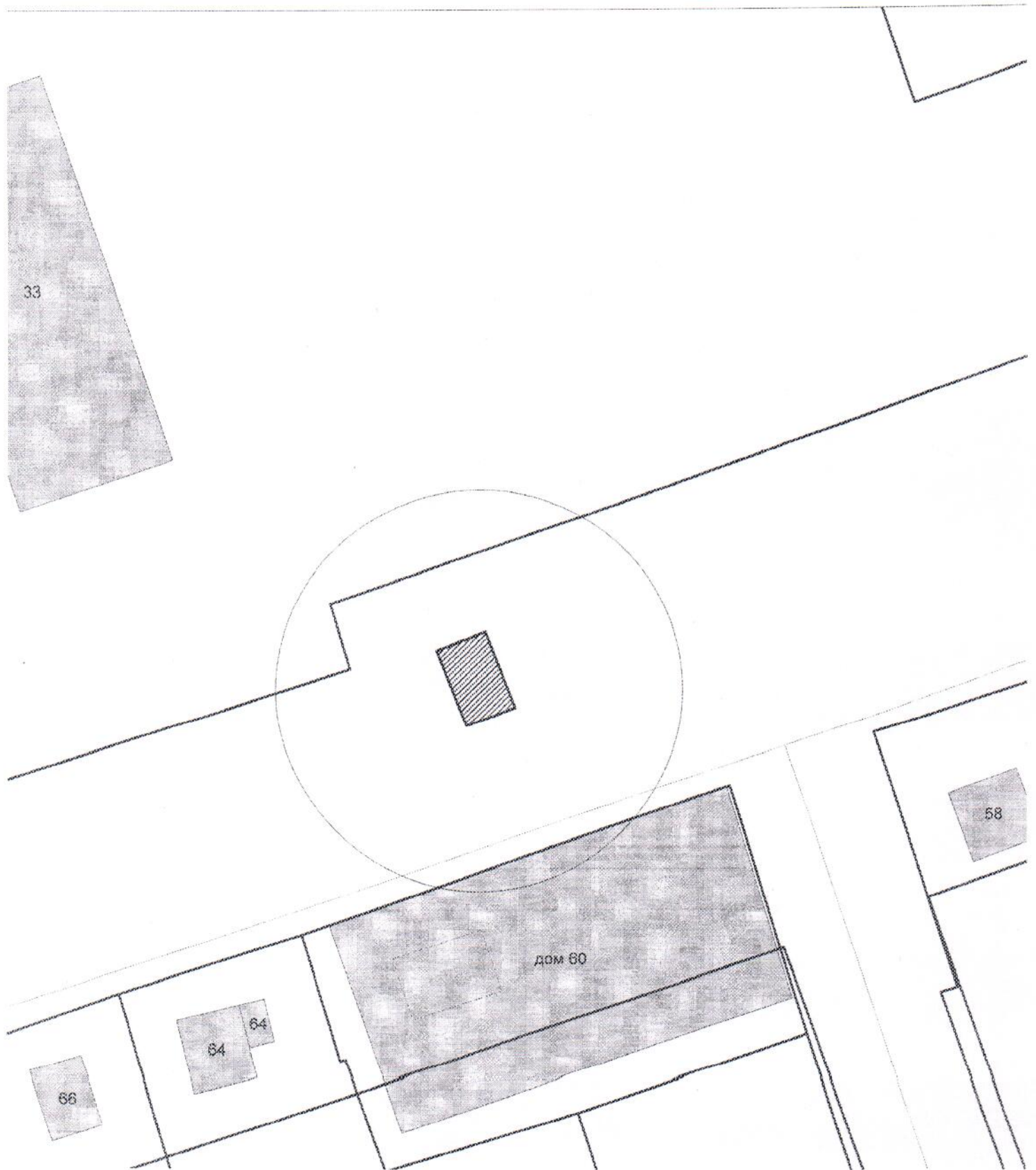


Схема территории по адресу: ул. Бориса Богаткова, (243/1)
в масштабе М 1:500



Схема территории по адресу: ул. Куприна, (38)
в масштабе М 1:500

