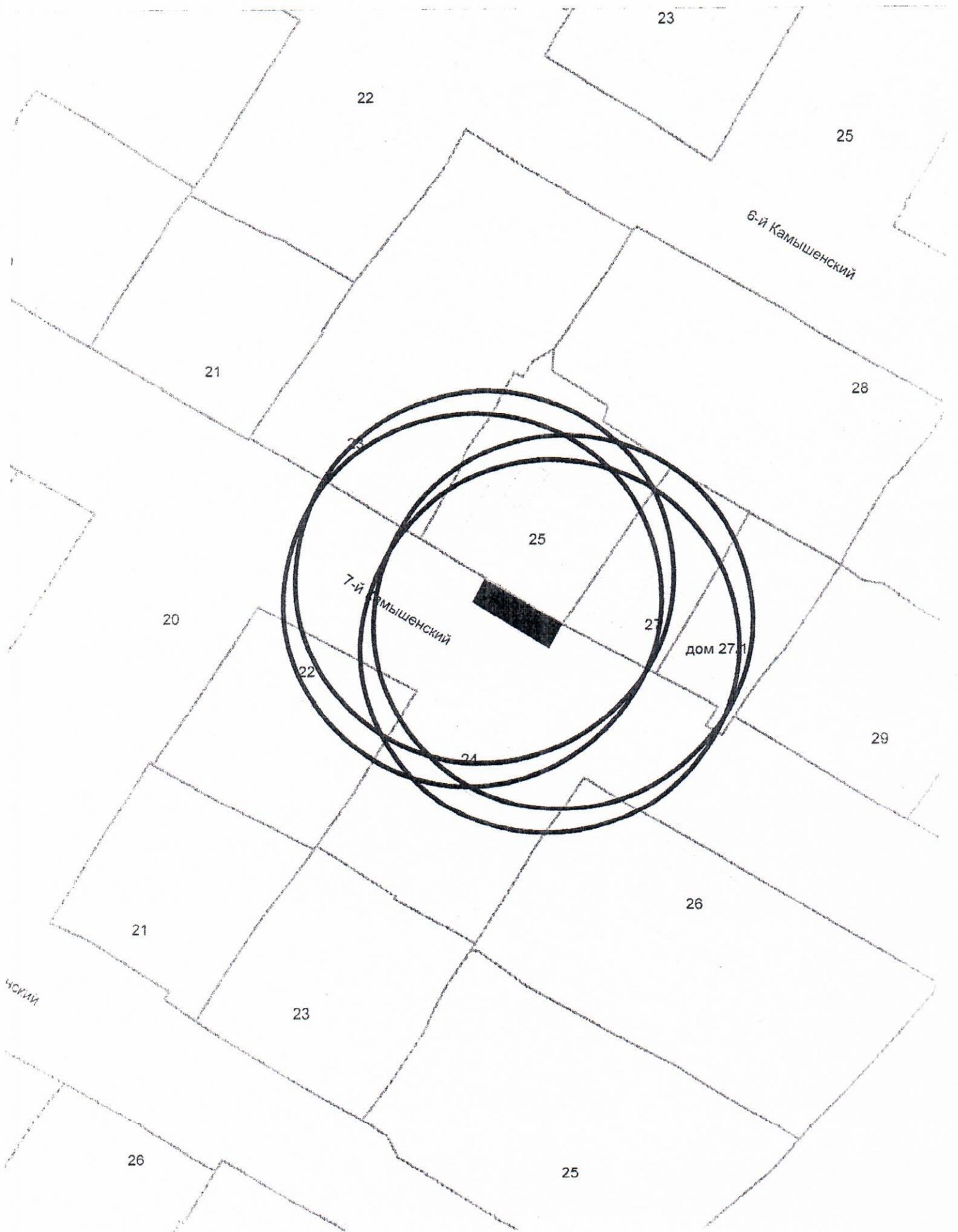
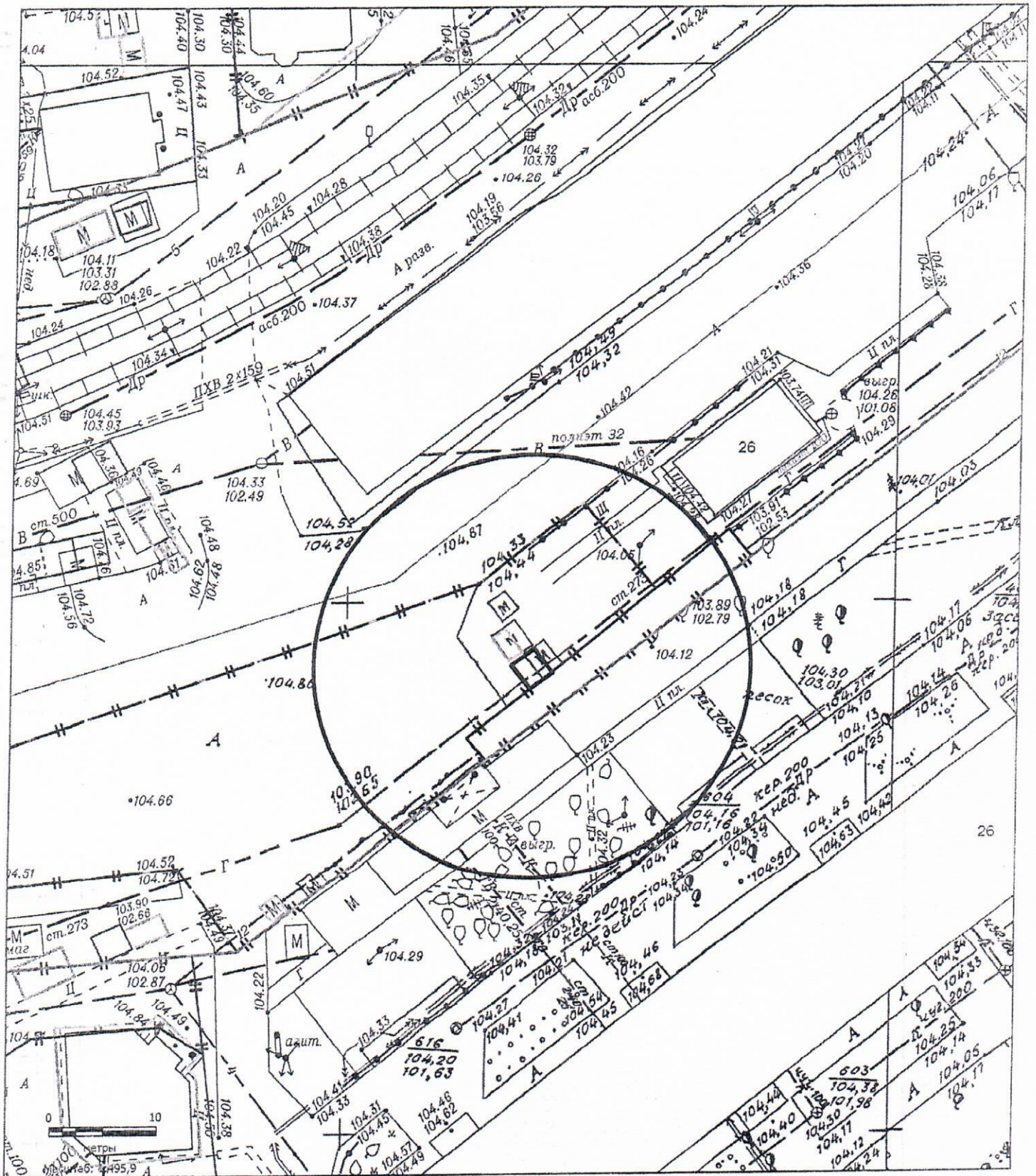


Карта-схема территории  
По адресному ориентиру улица 7-й Камышенский пер. (25)  
На топографическом плане М 1:500

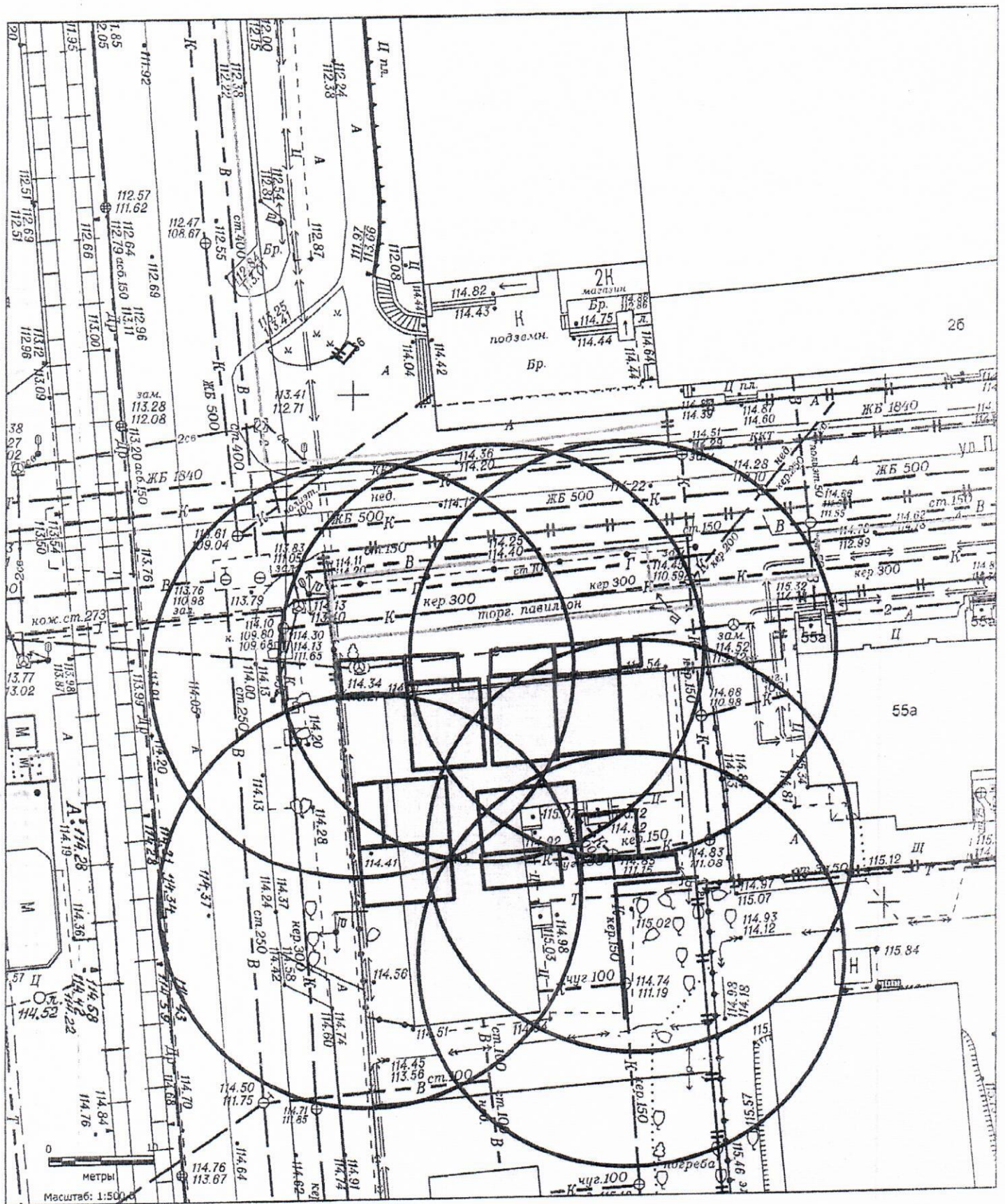


Карта-схема территории к акту о выявлении  
самовольного нестационарного объекта от 24.10.2024  
по адресному ориентиру: ул. 9-й Гвардейской дивизии, (26)



Масштаб 1:500

Карта-схема территории к акту о выявлении  
самовольного нестационарного объекта от 23.10.2024  
по адресному ориентиру: ул. Троллейная, (19)



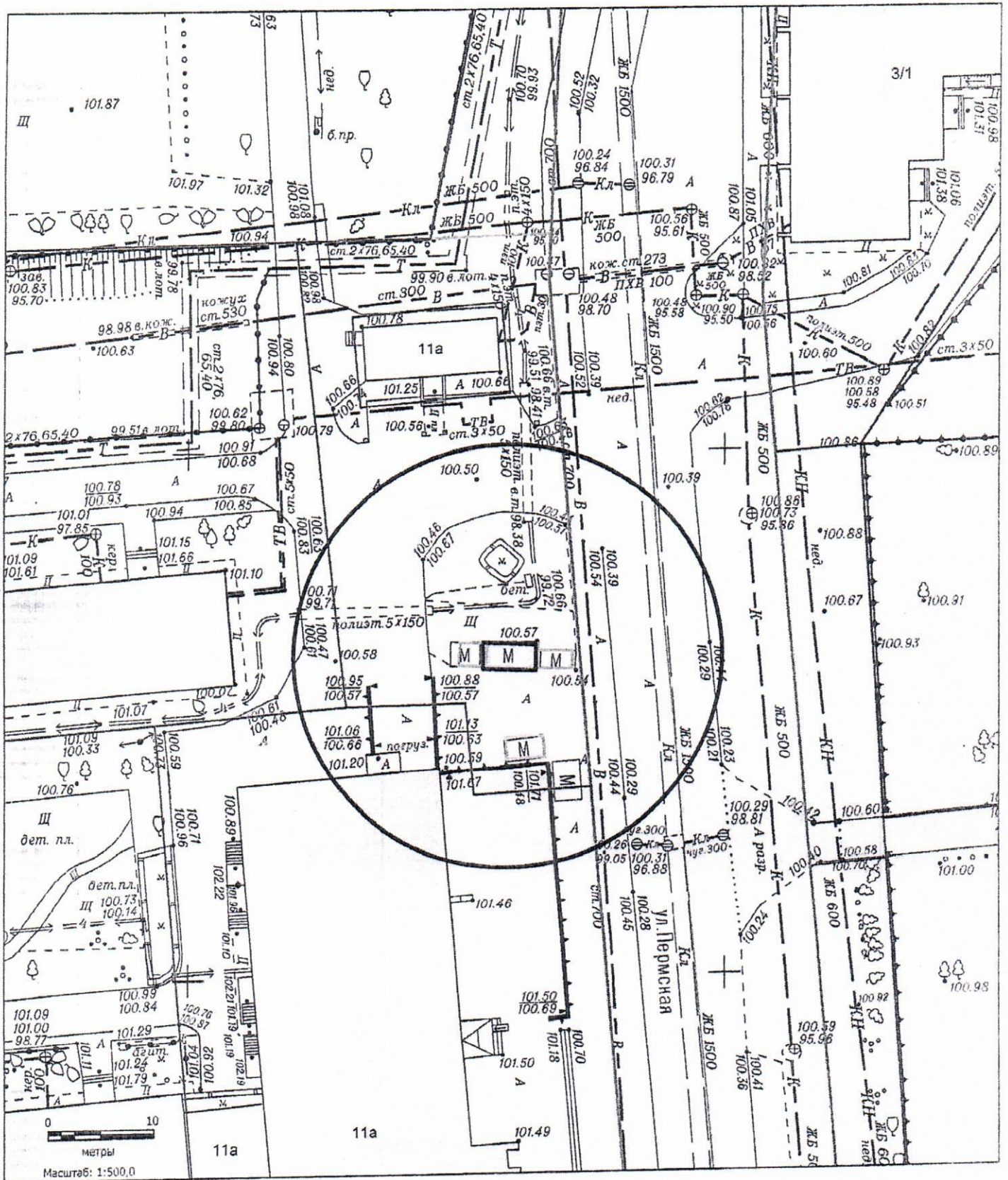
Масштаб 1:500







Карта-схема территории к акту о выявлении  
самовольного нестационарного объекта от 25.10.2024  
по адресному ориентиру: ул. Киевская, (11а)



Масштаб 1:500





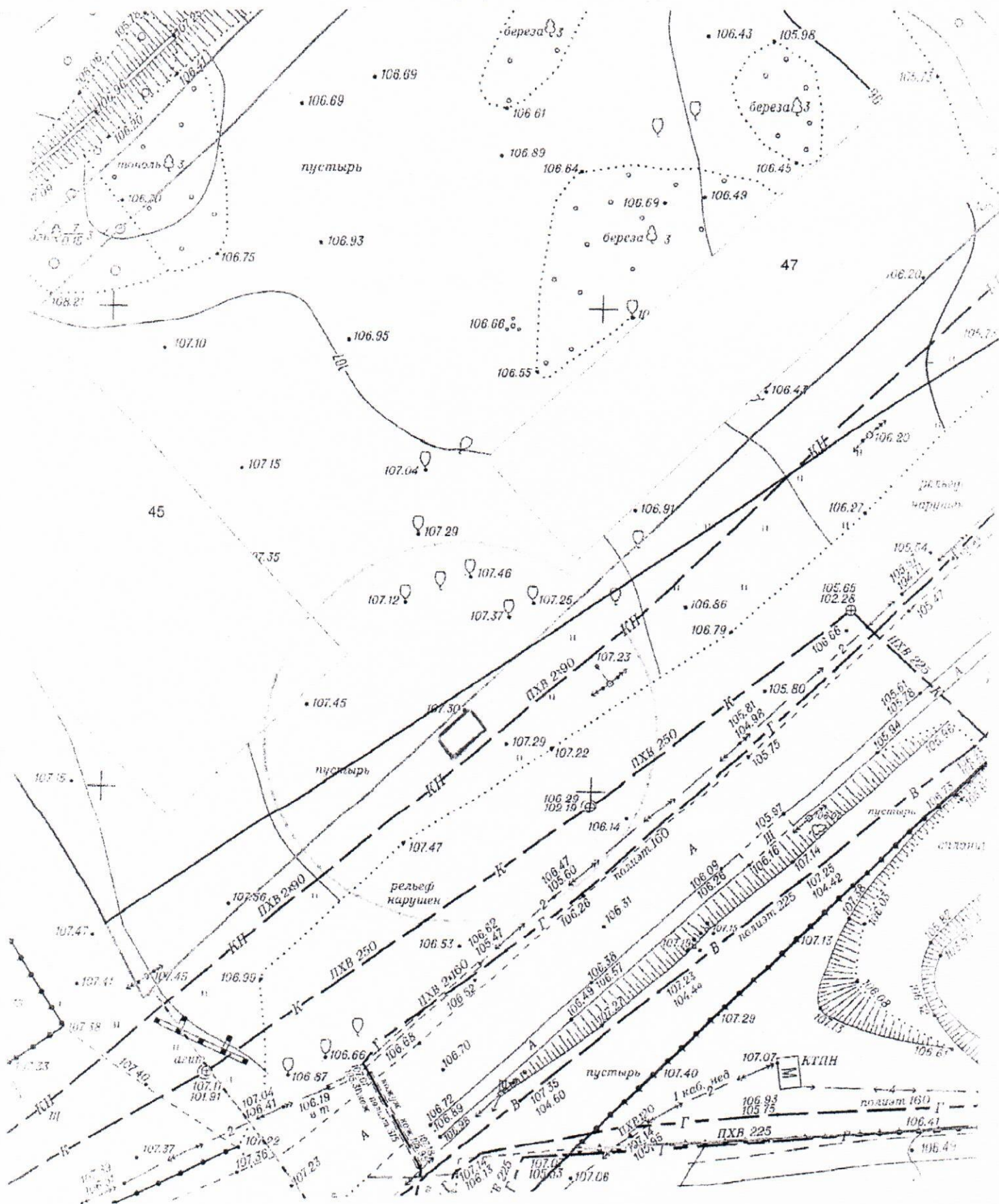




# Карта – схема территории №

по адресному ориентиру: ул. Федора Горячева, (47)

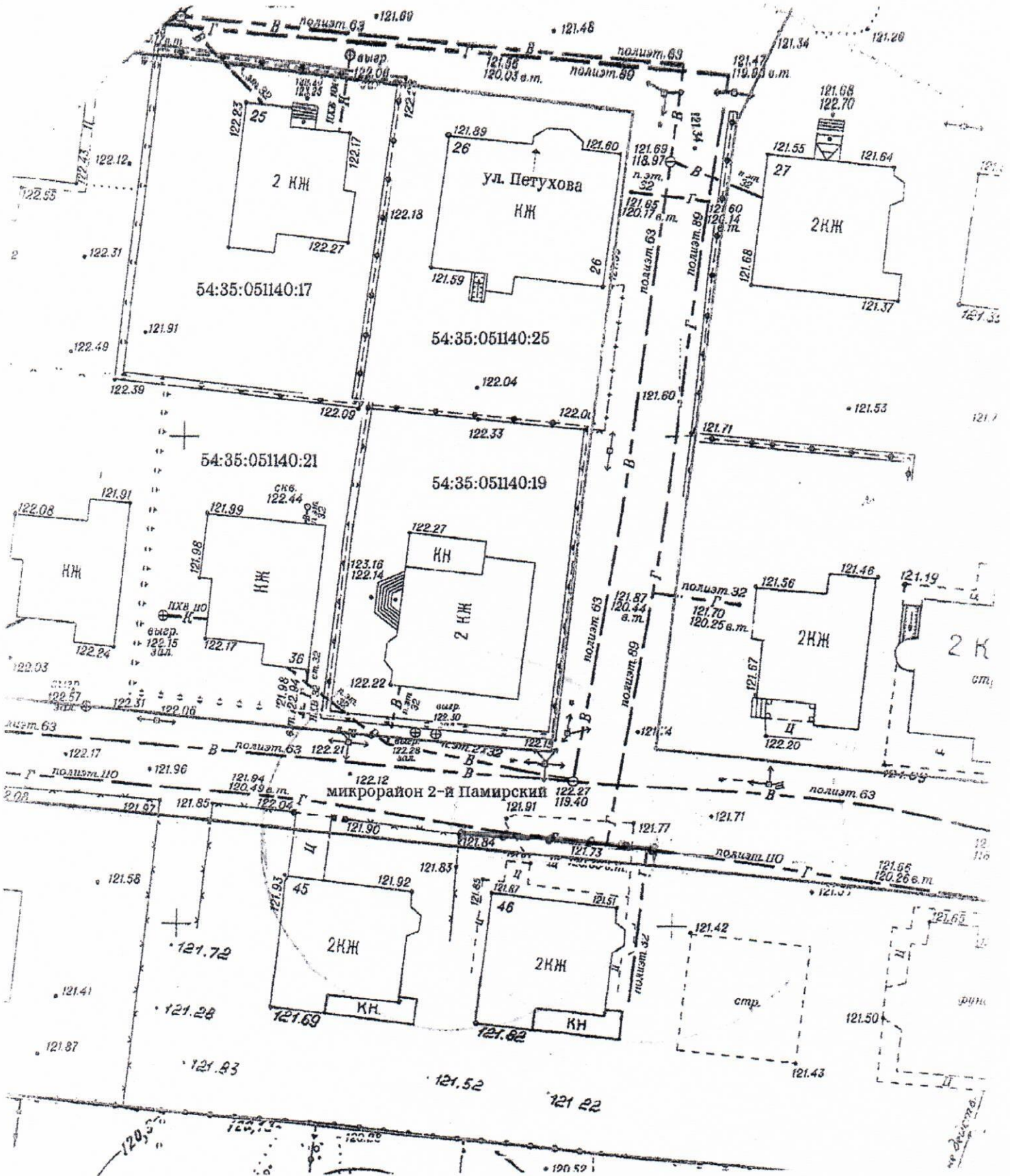
на топографическом плане М 1:500



# Карта – схема территории №

по адресному ориентиру: мкр. 2-й Памирский, (46)

на топографическом плане М 1:500



# Карта – схема территории №

по адресному ориентиру: ул. Виктора Уса, (11 к. 1)

на топографическом плане М 1:500

