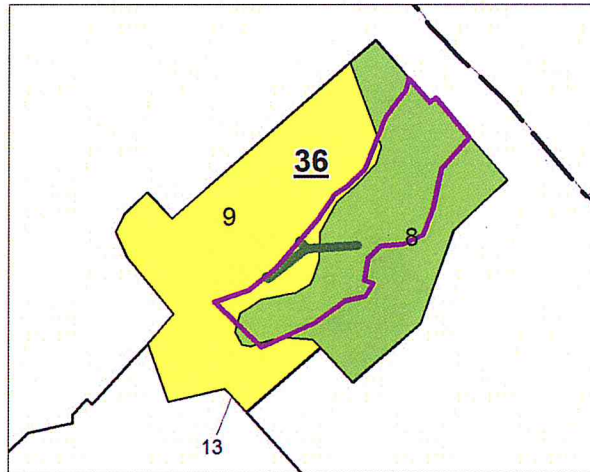




Тематическая лесная карта
 распределения по классам пожарной опасности лесов лесного участка
 Новосибирское городское лесничество Заельцовское участковое лесничество

Площадь 1,0348 га

М 1 : 5 000



 Границы арендуемого лесного участка

 Объект водоотведения (сеть ливневой канализации)

УСЛОВНЫЕ ОБОЗНАЧЕНИЯ

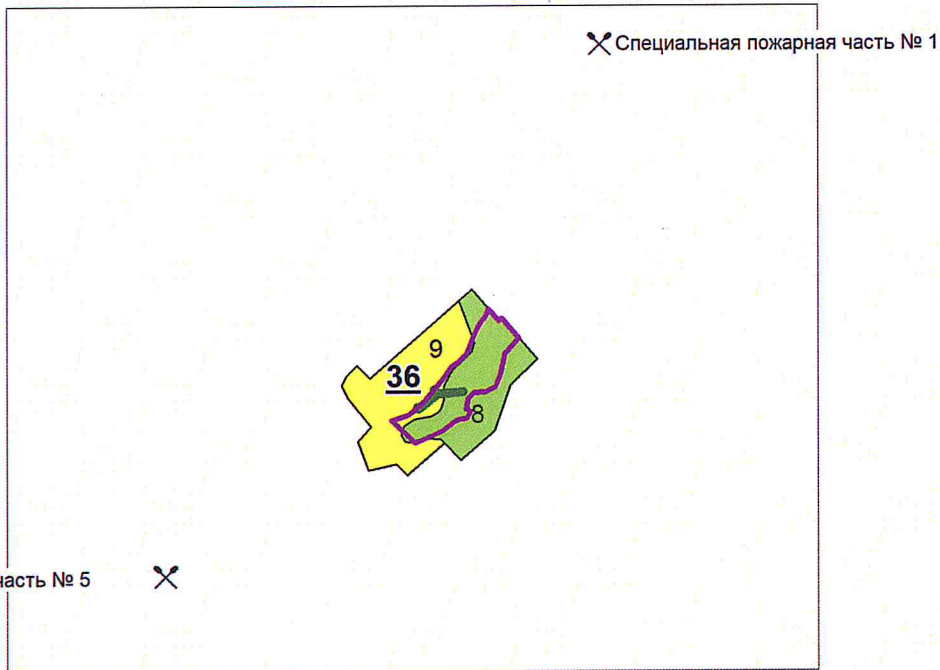
Классы природной пожарной опасности	НОМЕРА	
	кварталов	выделов
1 класс	36	8
2 класс		
3 класс		
4 класс		
5 класс		
		болото




Тематическая лесная карта

проектируемых видов и объемов и сроков выполнения мероприятий по противопожарному обустройству лесов с учетом объектов, созданных при использовании лесов в соответствии с лесохозяйственным регламентом лесничества

Площадь 1,0348 га

М 1 : 10 000



-  Границы арендуемого лесного участка
-  Объект водоотведения (сеть ливневой канализации)
-  ПСПИ (пункт сосредоточения противопожарного инвентаря)

УСЛОВНЫЕ ОБОЗНАЧЕНИЯ


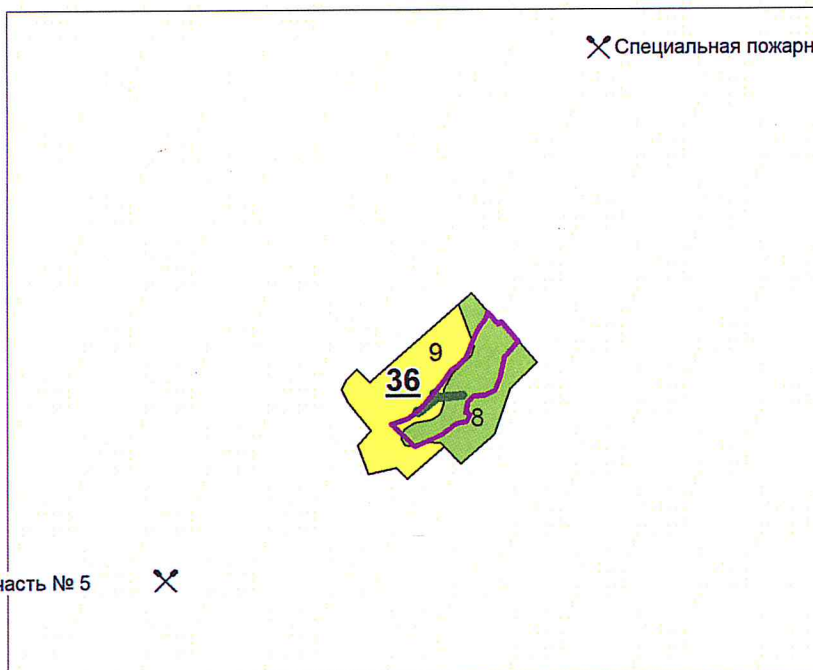
Классы природной пожарной опасности	НОМЕРА	
	кварталов	выделов
1 класс		
2 класс		
3 класс	36	8
4 класс		
5 класс		
	Болото	

Тематическая лесная карта

с указанием мест размещения техники, оборудования, инвентаря на лесном участке

Площадь 1,0348 га

М 1 : 10 000



Границы арендуемого лесного участка



Объект водоотведения (сеть ливневой канализации)



ПСПИ (пункт сосредоточения противопожарного инвентаря)

УСЛОВНЫЕ ОБОЗНАЧЕНИЯ

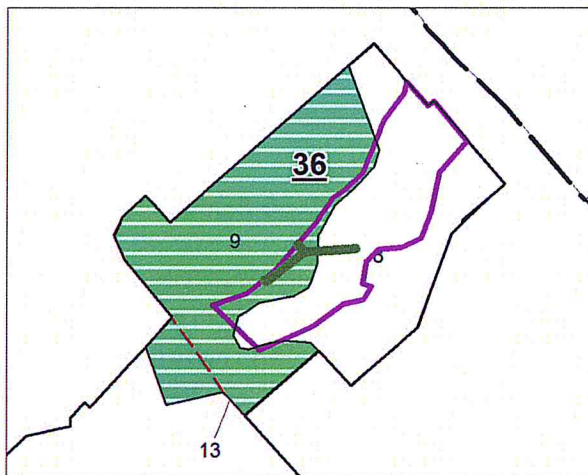
Классы природной пожарной опасности	НОМЕРА	
	кварталов	выделов
1 класс		
2 класс		
3 класс	36	8
4 класс		
5 класс		
	болото	



Тематическая лесная карта
территориального размещения существующих и проектируемых объектов, строений и сооружений
при строительстве и эксплуатации водохранилищ и иных искусственных водных объектов,
создании и расширении территорий морских и речных портов,
строительстве, реконструкции и эксплуатации гидротехнических сооружений

Новосибирское городское лесничество Заельцовское участковое лесничество

Площадь 1,0348 га

М 1 : 5 000



-  Границы арендуемого лесного участка
-  Объект водоотведения (сеть ливневой канализации)

36 Номер квартала

8 Номер выдела

 Лесные культуры