

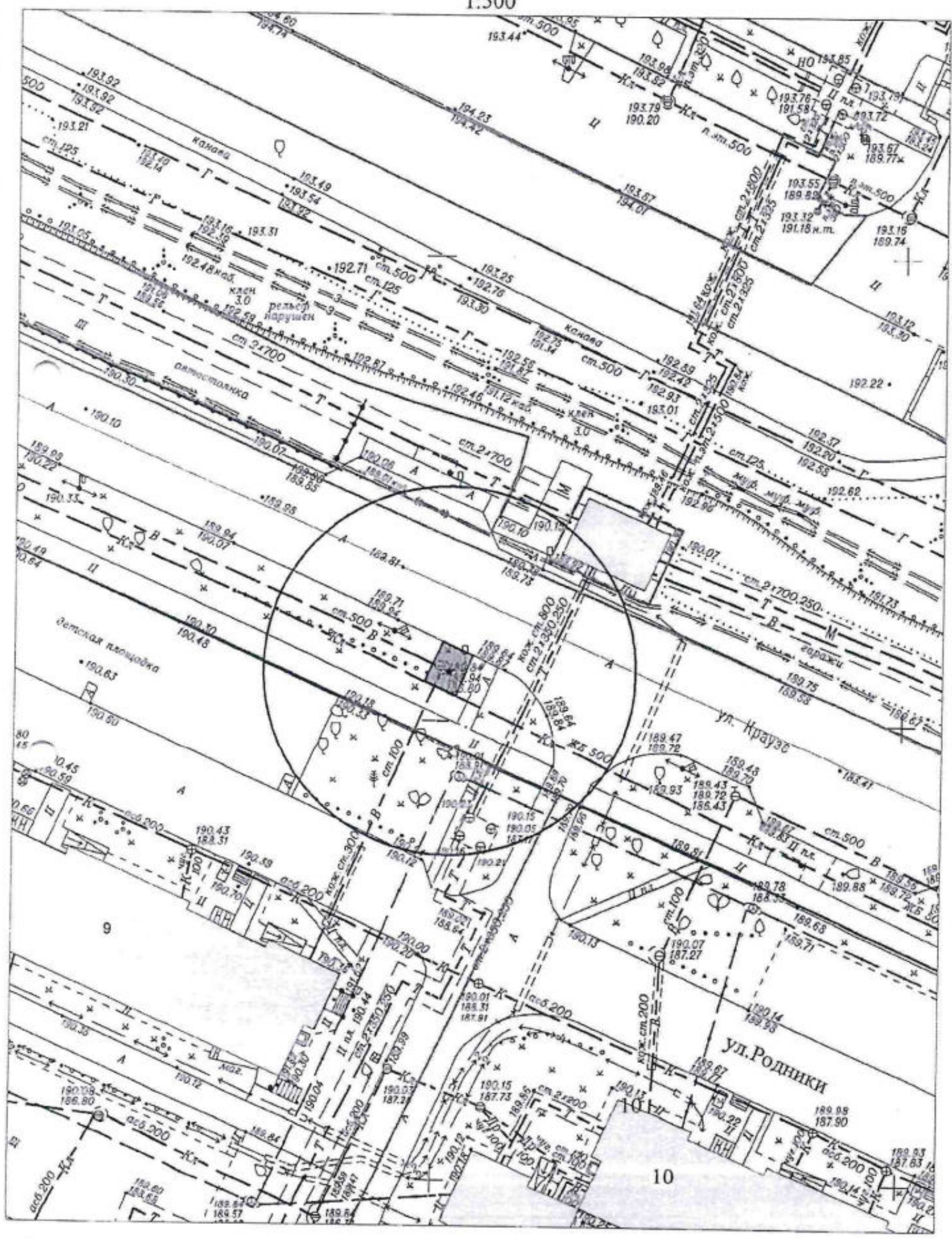
Карта-схема территории № 1917  
по адресному ориентиру: ул. Крестьянская, (1-3)  
на топографическом плане в масштабе М 1:500



М 1:500



КАРТА-СХЕМА ТЕРРИТОРИИ № 1918  
по адресному ориентиру: г. Новосибирск, ул. Родники, (10)  
на топографическом плане  
1:500

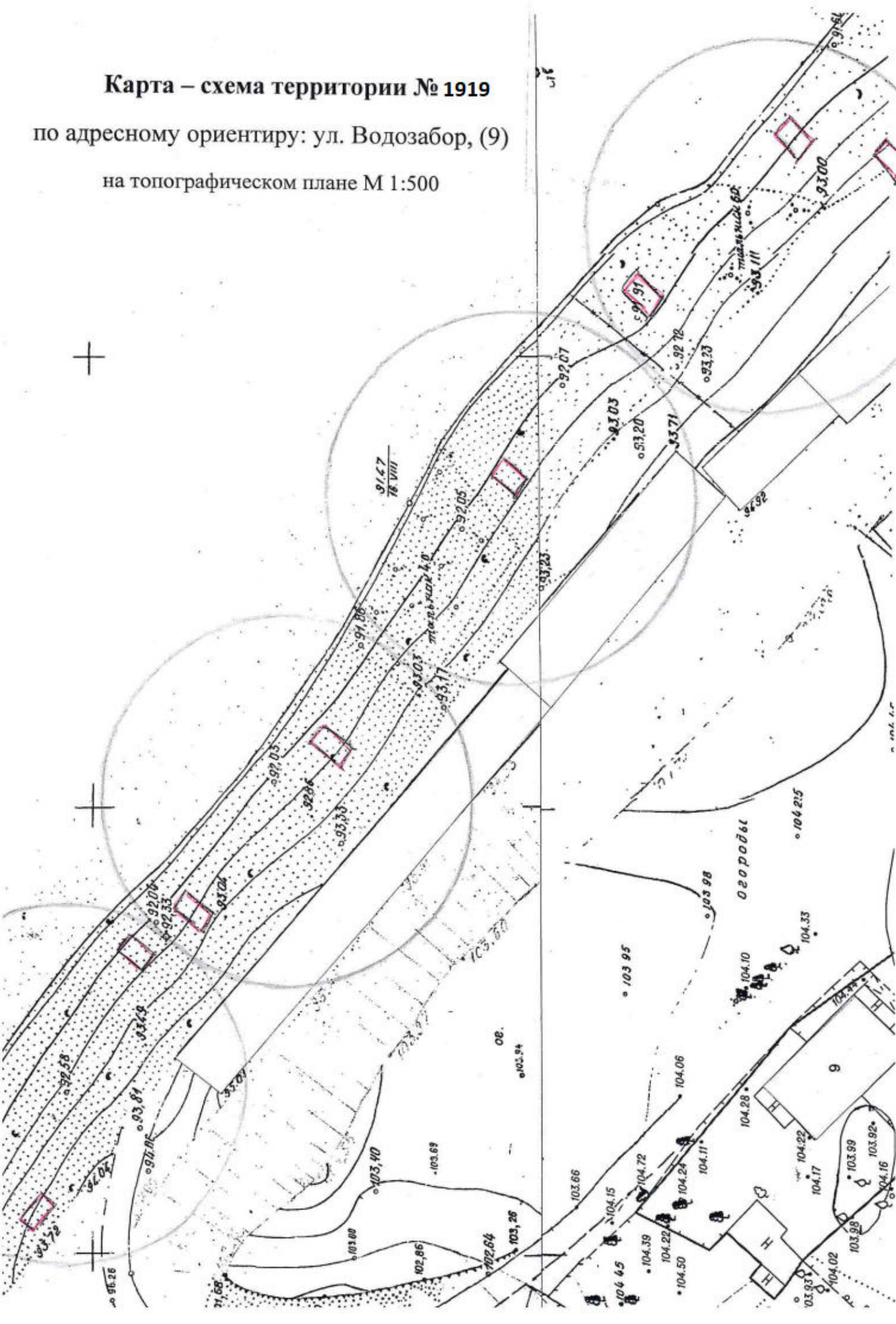




# Карта – схема территории № 1919

по адресному ориентиру: ул. Водозабор, (9)

на топографическом плане М 1:500





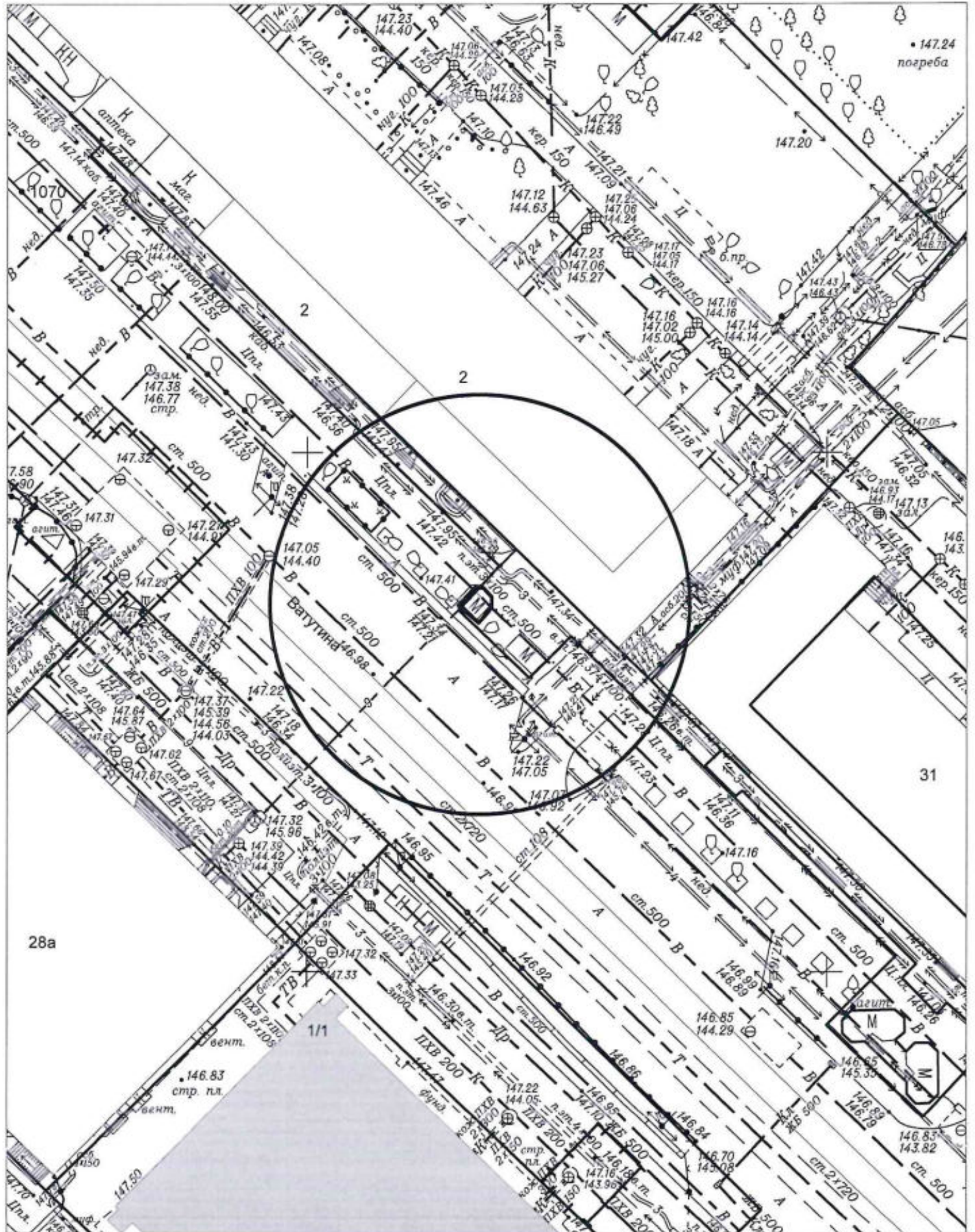




# Карта-схема территории № 1921

по адресному ориентиру: ул. Ватутина, (29)

на топографическом плане М 1:500

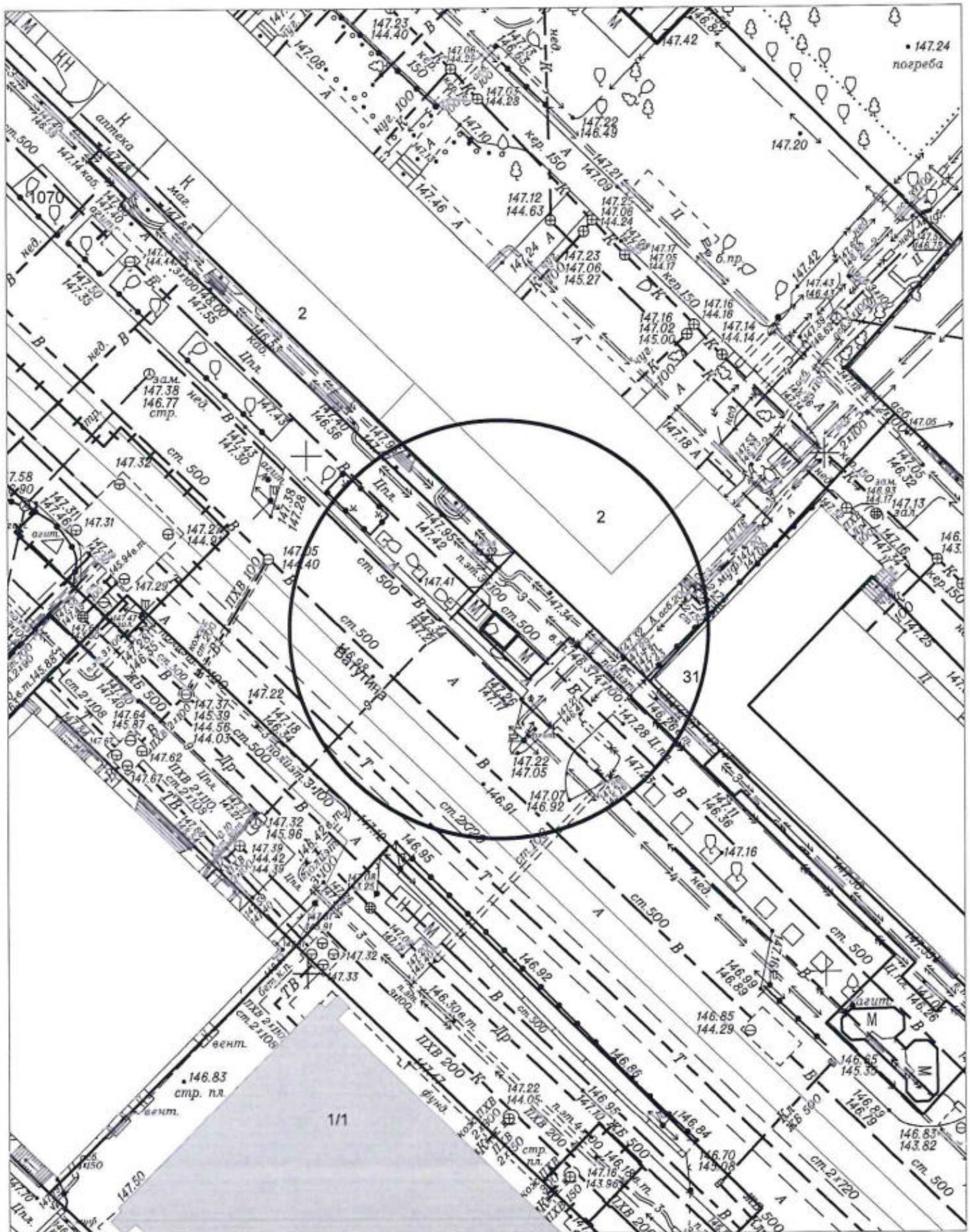




# Карта-схема территории № 1922

по адресному ориентиру: ул. Ватутина, (29)

на топографическом плане М 1:500

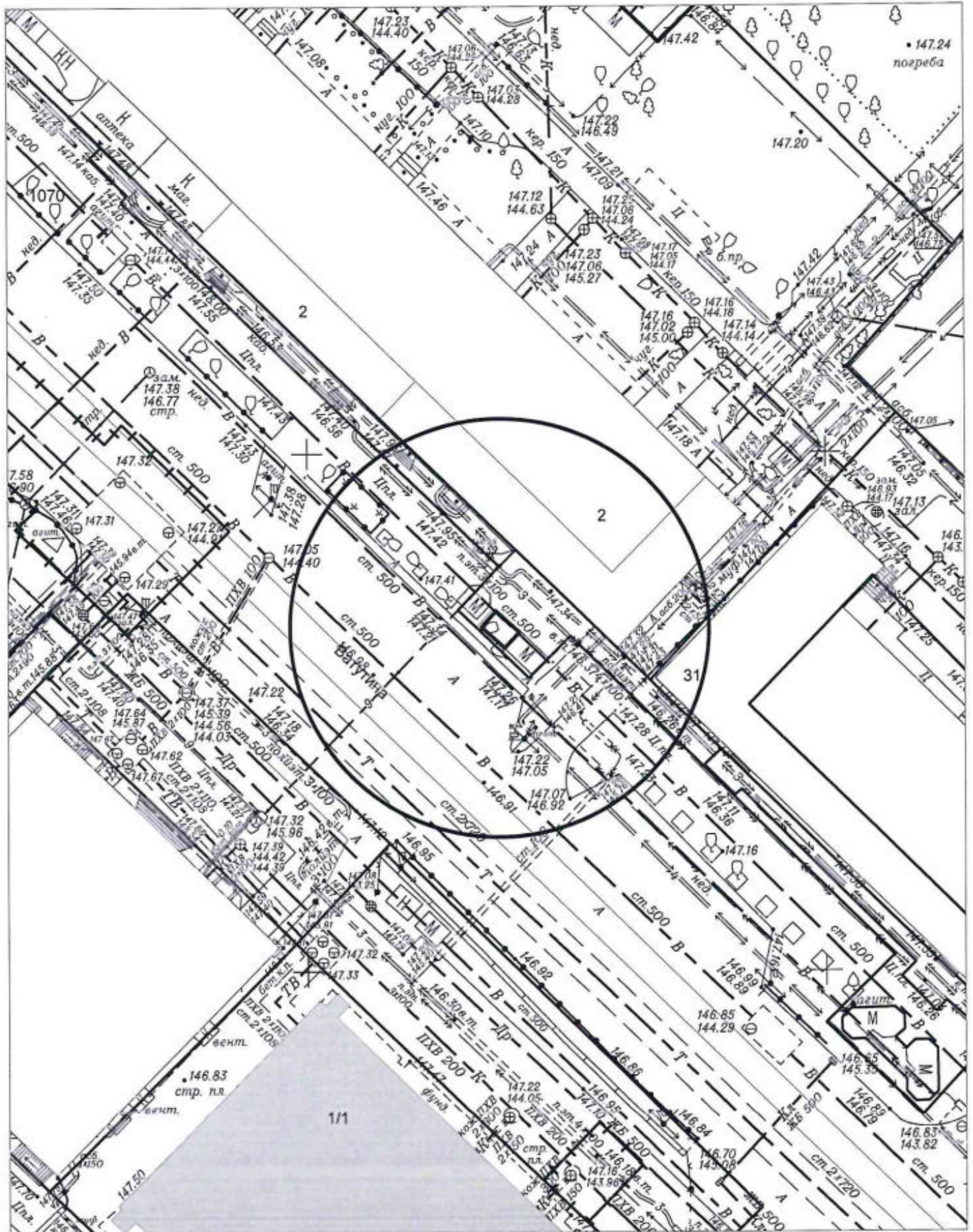




# Карта-схема территории № 1923

по адресному ориентиру: ул. Ватутина, (29)

на топографическом плане М 1:500

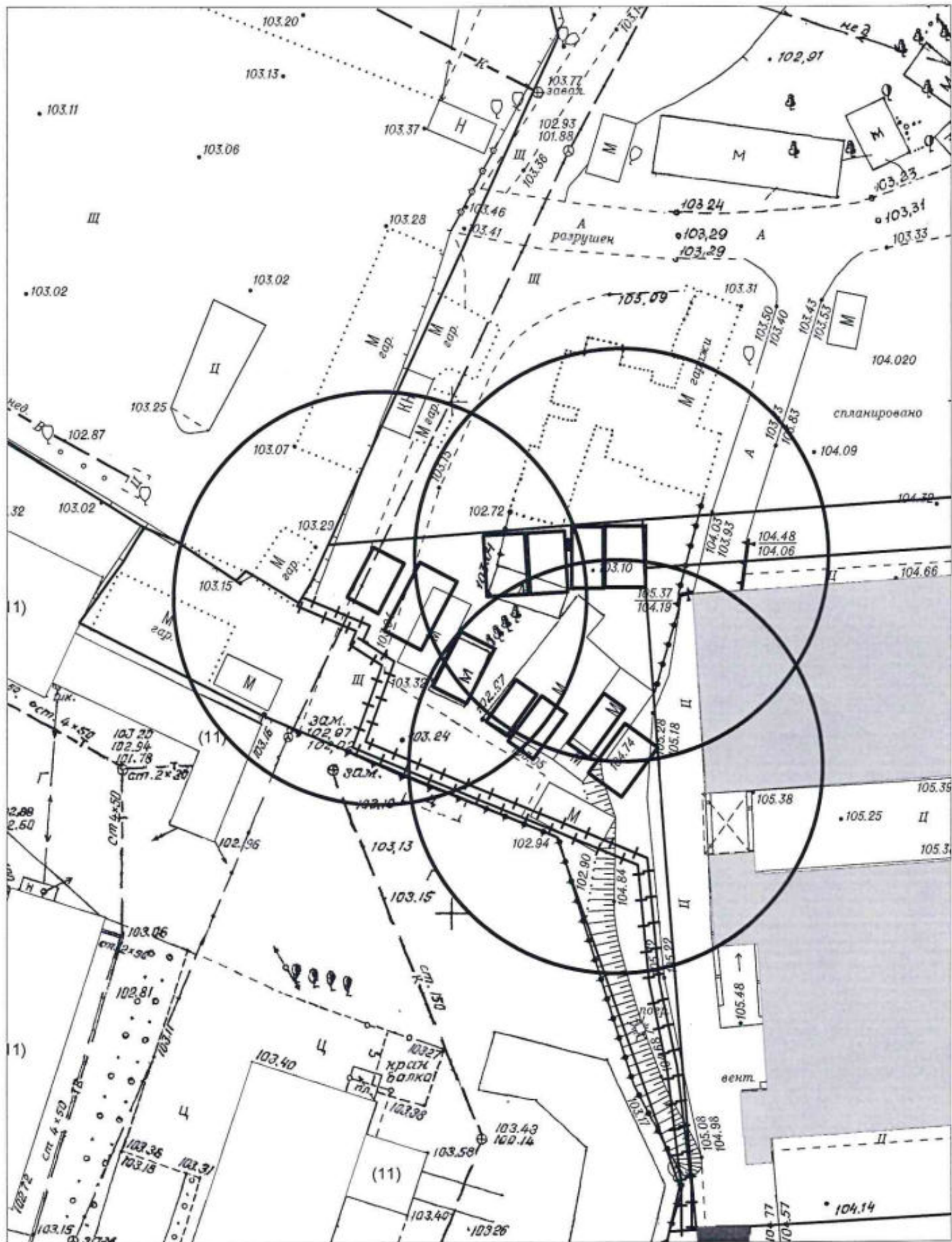




# Карта-схема территории № 1924

по адресному ориентиру: ул. Связистов

на топографическом плане М 1:500

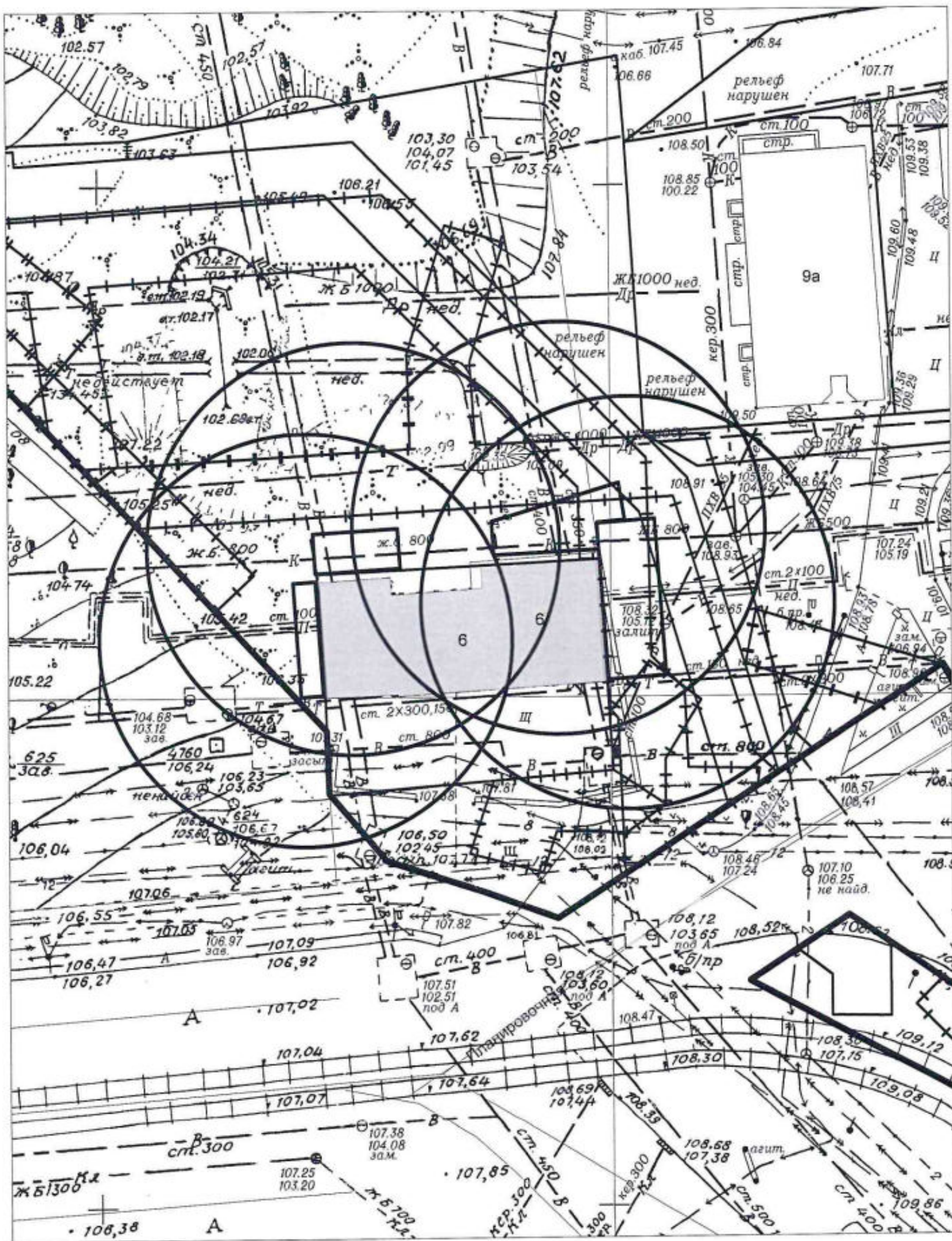




# Карта-схема территории № 1925

по адресному ориентиру: ул. Широкая

на топографическом плане М 1:500





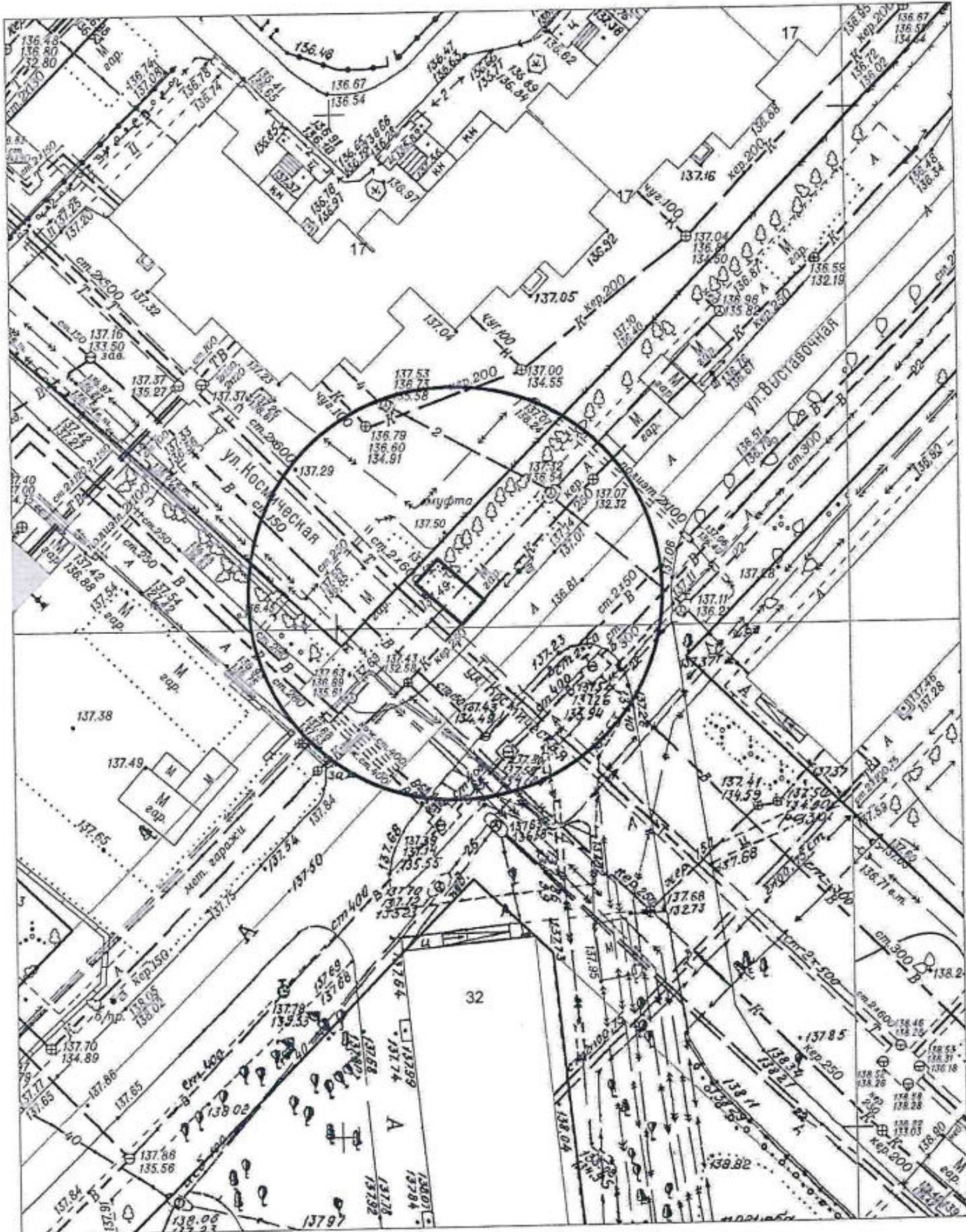




# Карта-схема территории № 1927

по адресному ориентиру: ул. Выставочная, (17)

на топографическом плане М 1:500





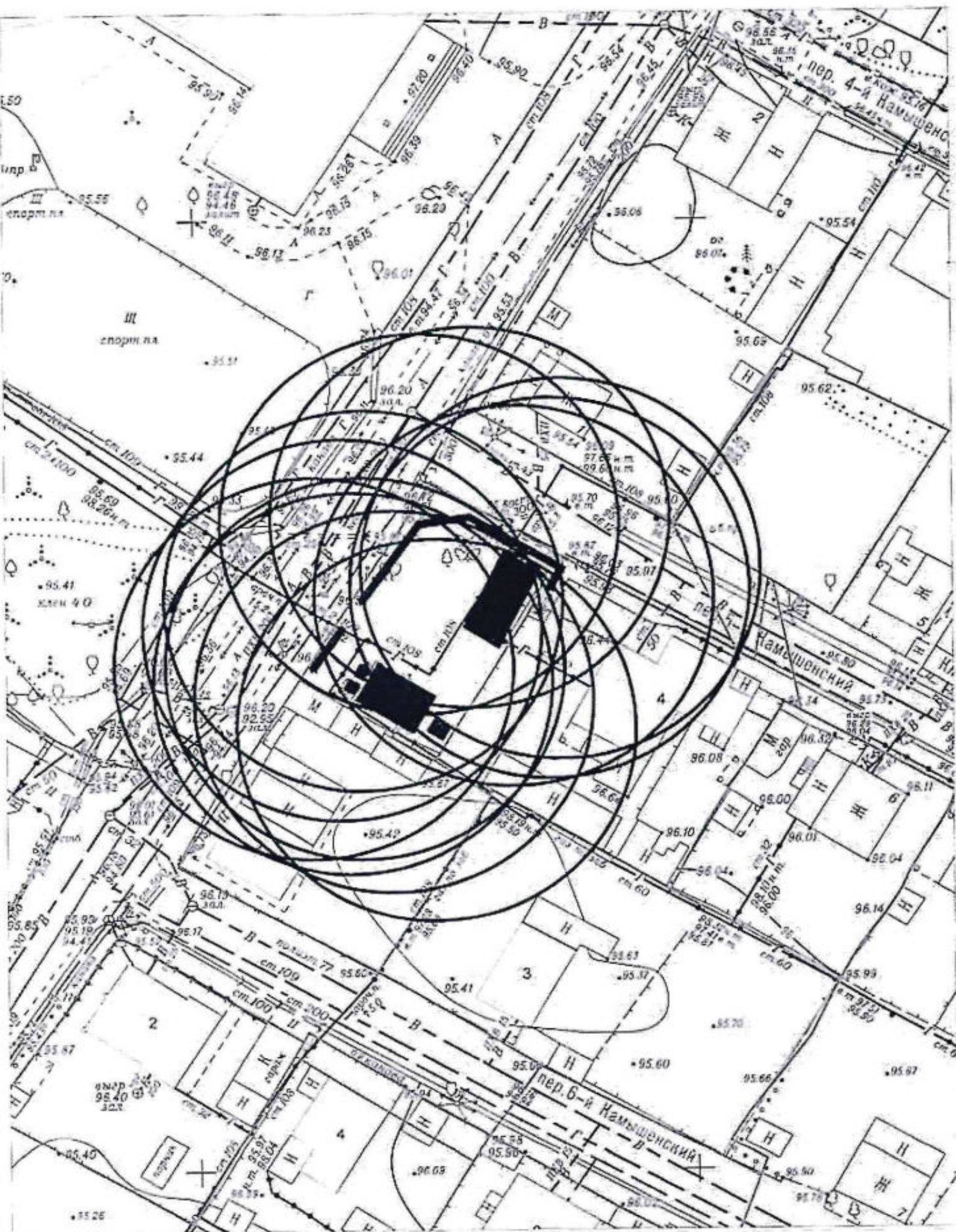








Карта-схема территории № 1930  
По адресному ориентиру улица 5-й Камышенский переулок, 4  
На топографическом плане М 1:500

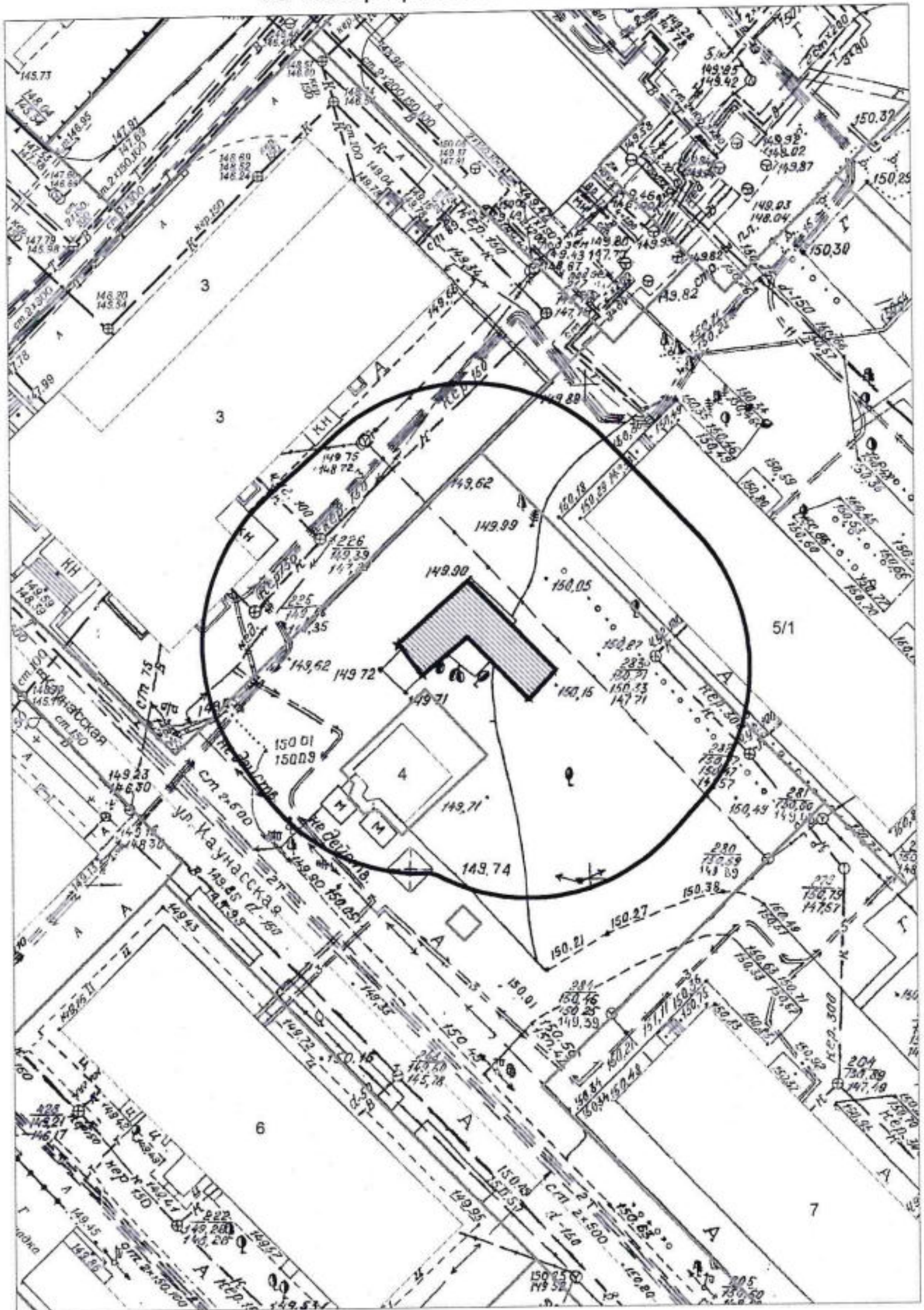




# Карта - схема № 1931

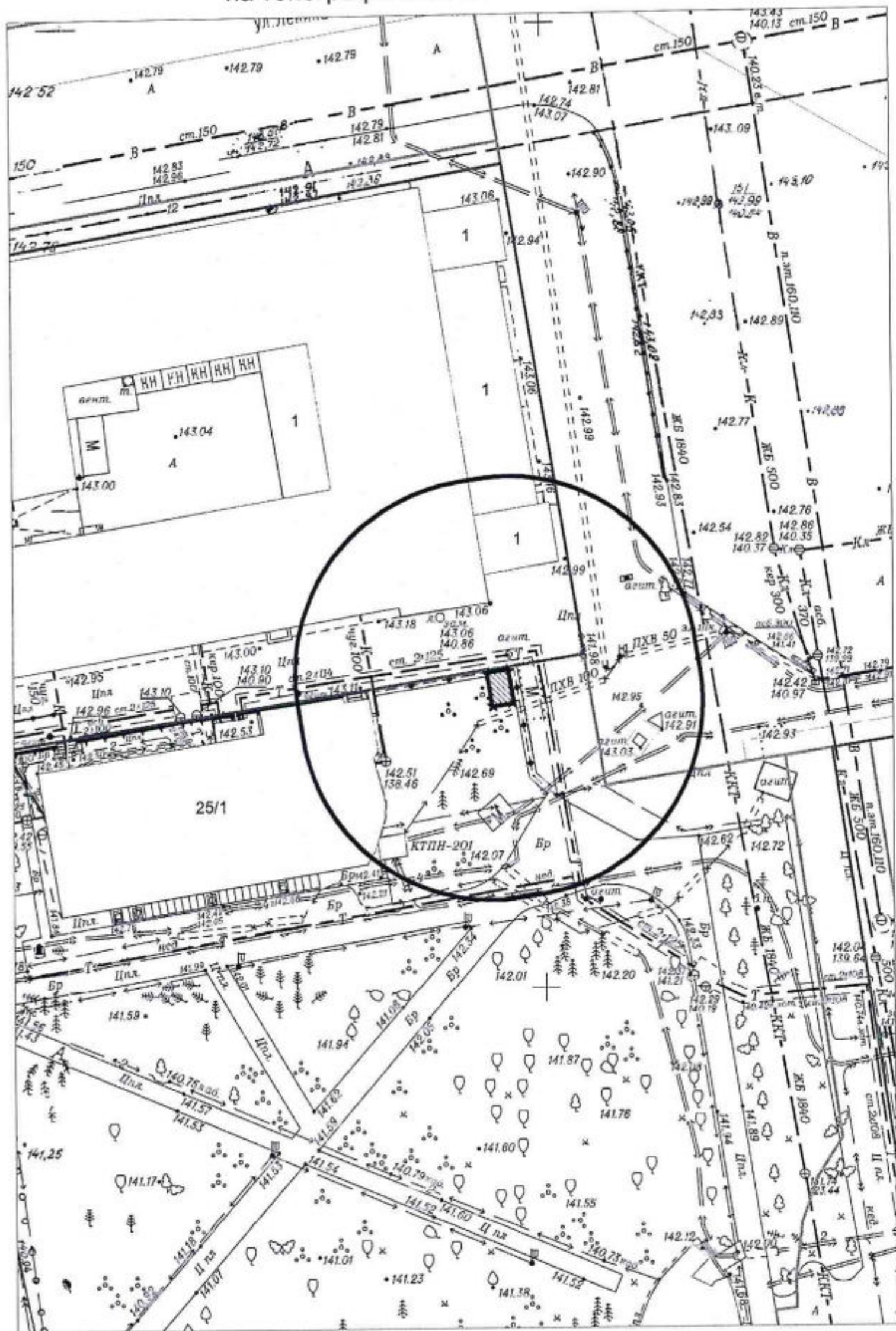
с адресным ориентиром: ул. Каунасская, (5/1)

на топографическом плане М 1:500





Ккарта - схема № 1932  
с адресным ориентиром: Красный проспект, (25)  
на топографическом плане М 1:500









**Карта - схема № 1934**  
с адресным ориентиром: ул. Кропоткина, (269/1)  
на топографическом плане М 1:500

