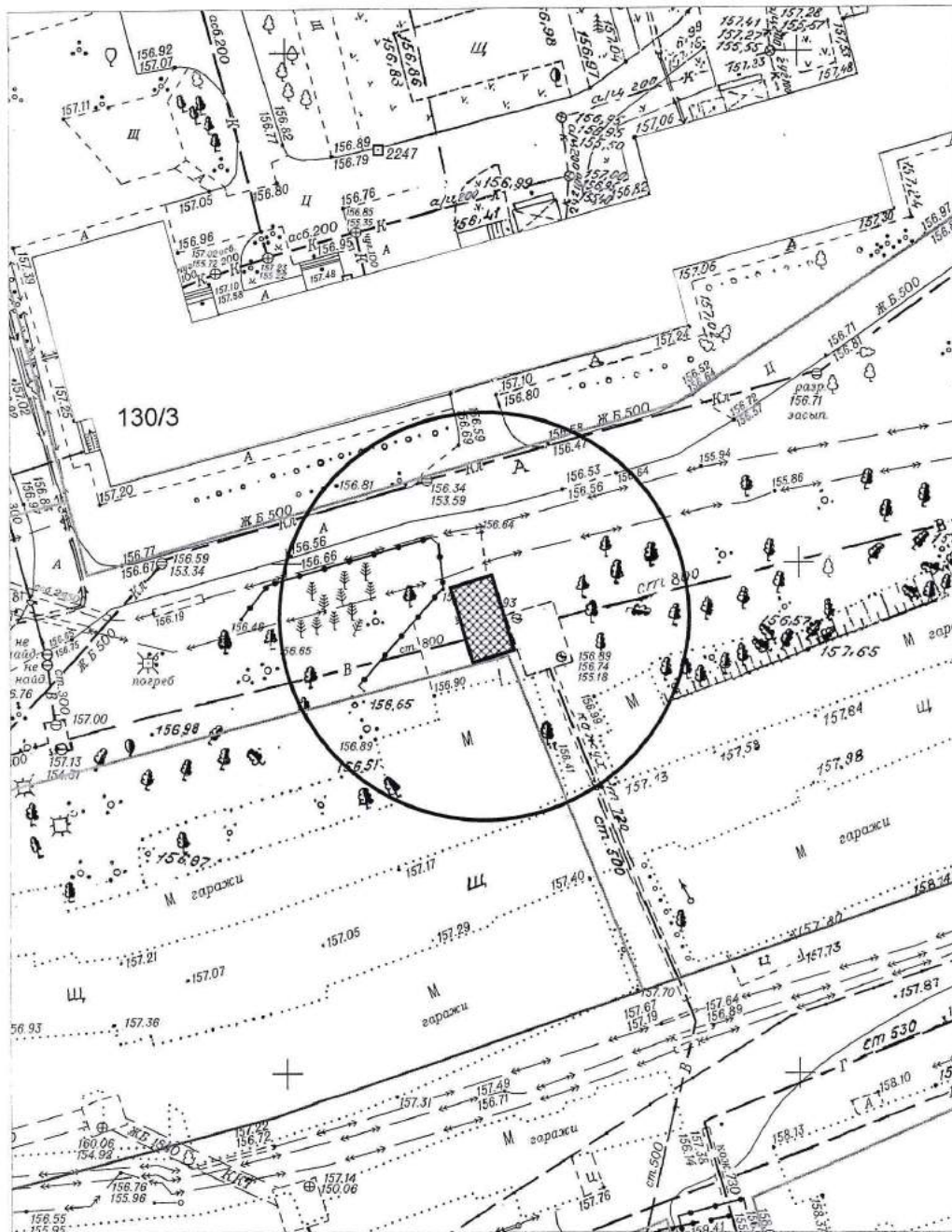


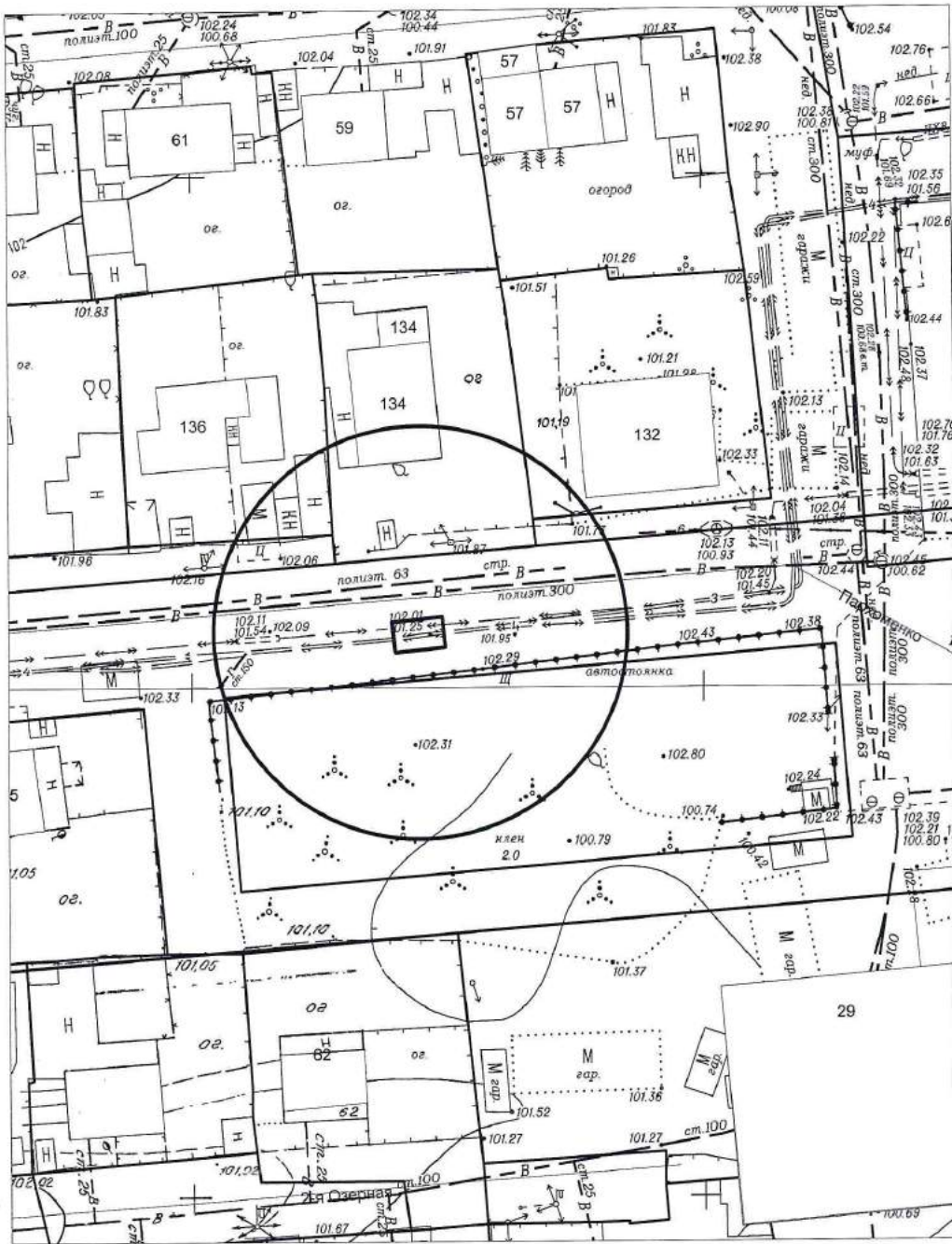
КАРТА-СХЕМА ТЕРРИТОРИИ № 1718
по адресному ориентиру: г. Новосибирск, ул. Кропоткина, (130/3)
на топографическом плане
М 1:500



Карта-схема территории № 1719

по адресному ориентиру: ул. Пархоменко, (134)

на топографическом плане М 1:500



Карта – схема территории № 1720

по адресному ориентиру: ул. Вертковская, (1)

на топографическом плане М 1:500



Карта – схема территории № 1722

по адресному ориентиру: ул. Вертковская, (1)

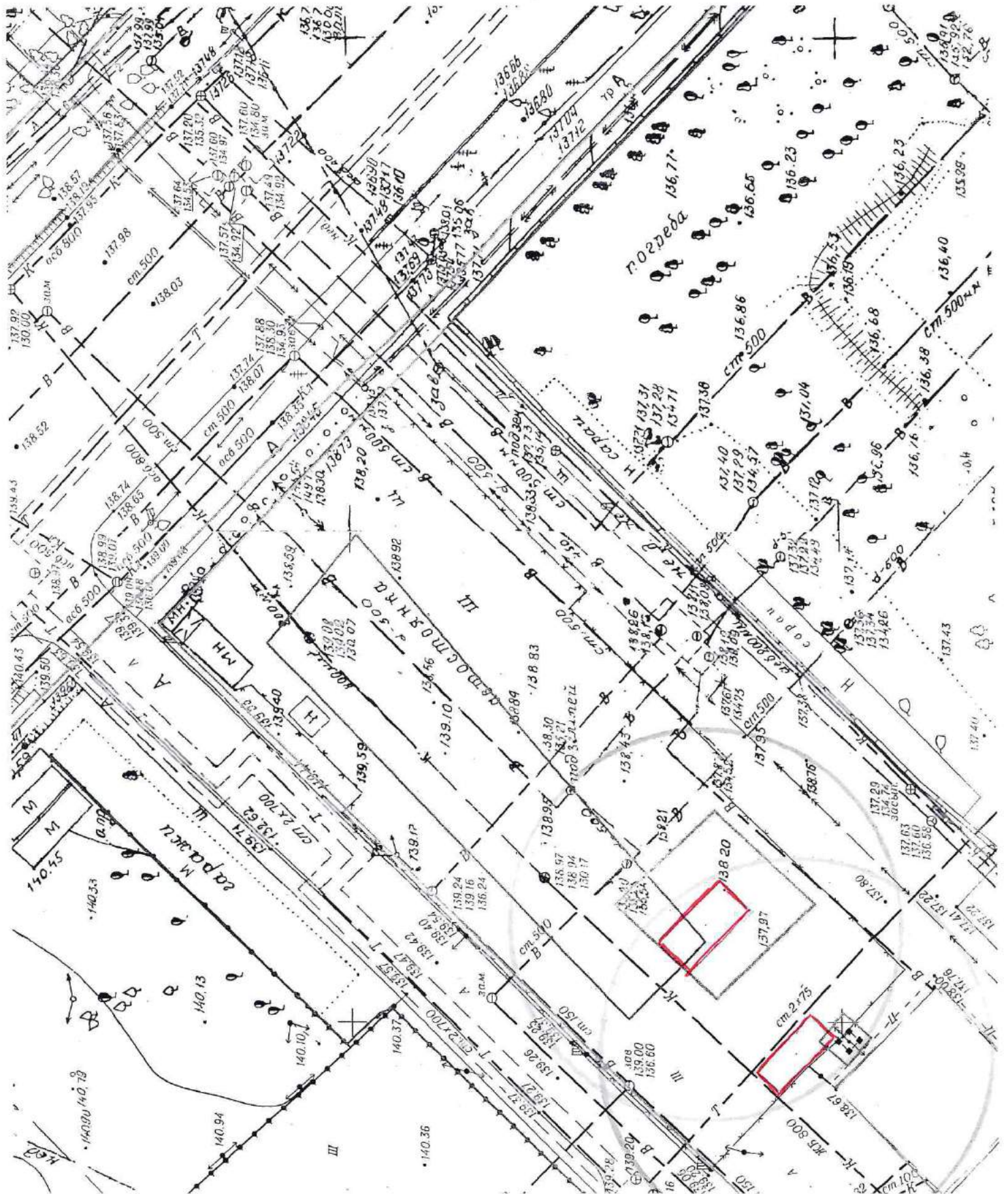
на топографическом плане М 1:500



Карта – схема территории № 1723

по адресному ориентиру: ул. Вертковская, (1)

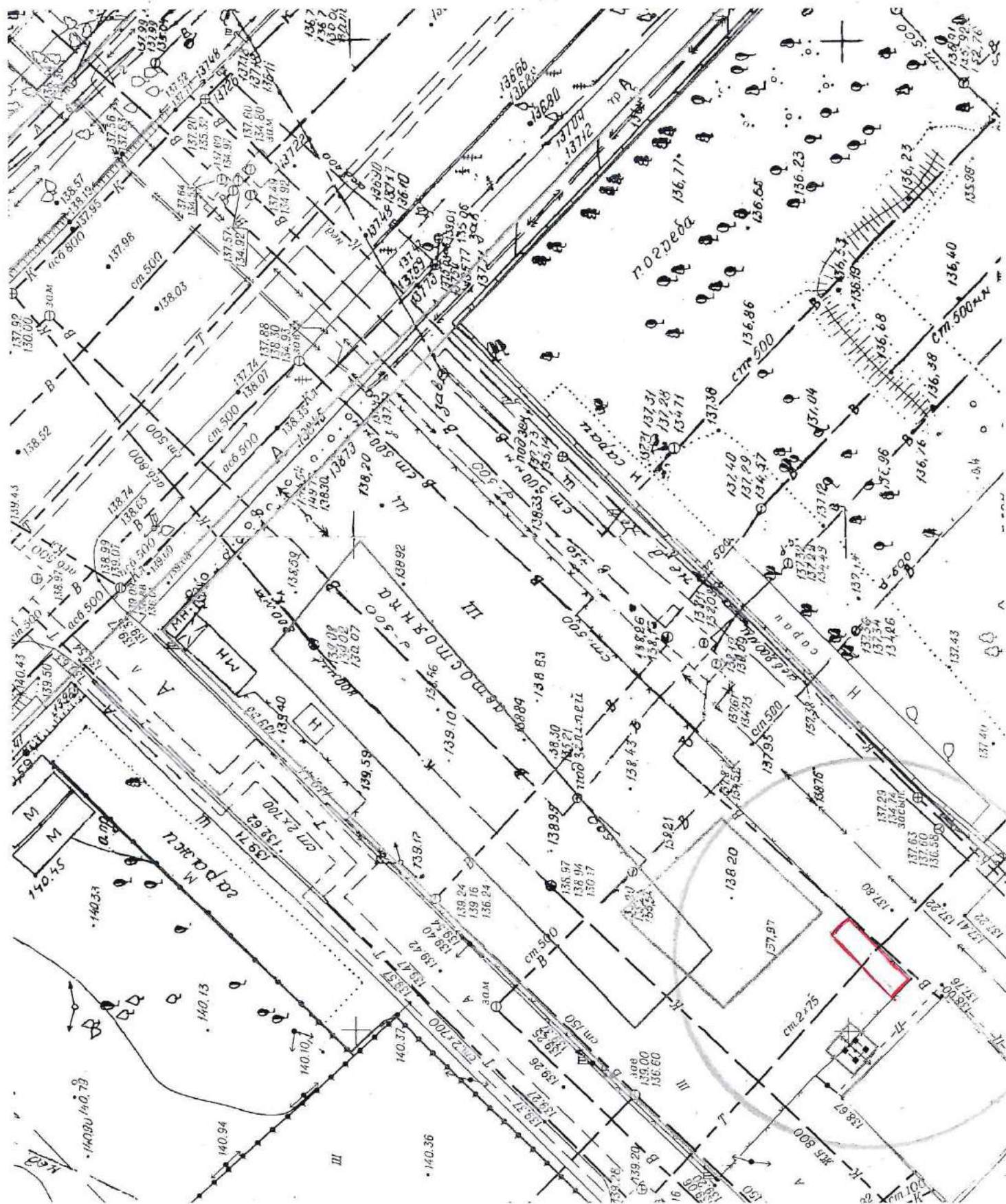
на топографическом плане М 1:500



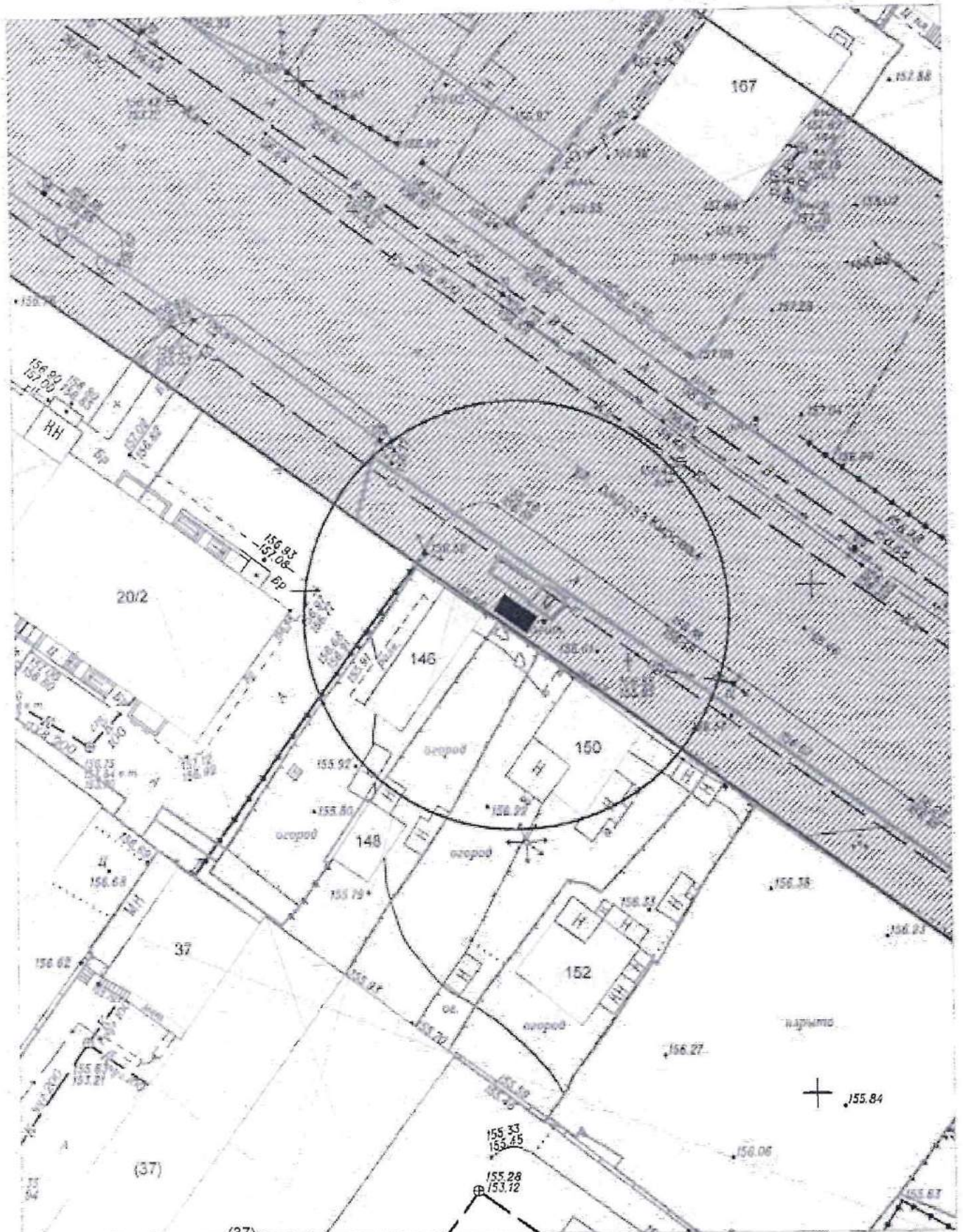
Карта – схема территории № 1724

по адресному ориентиру: ул. Вертковская, (1)

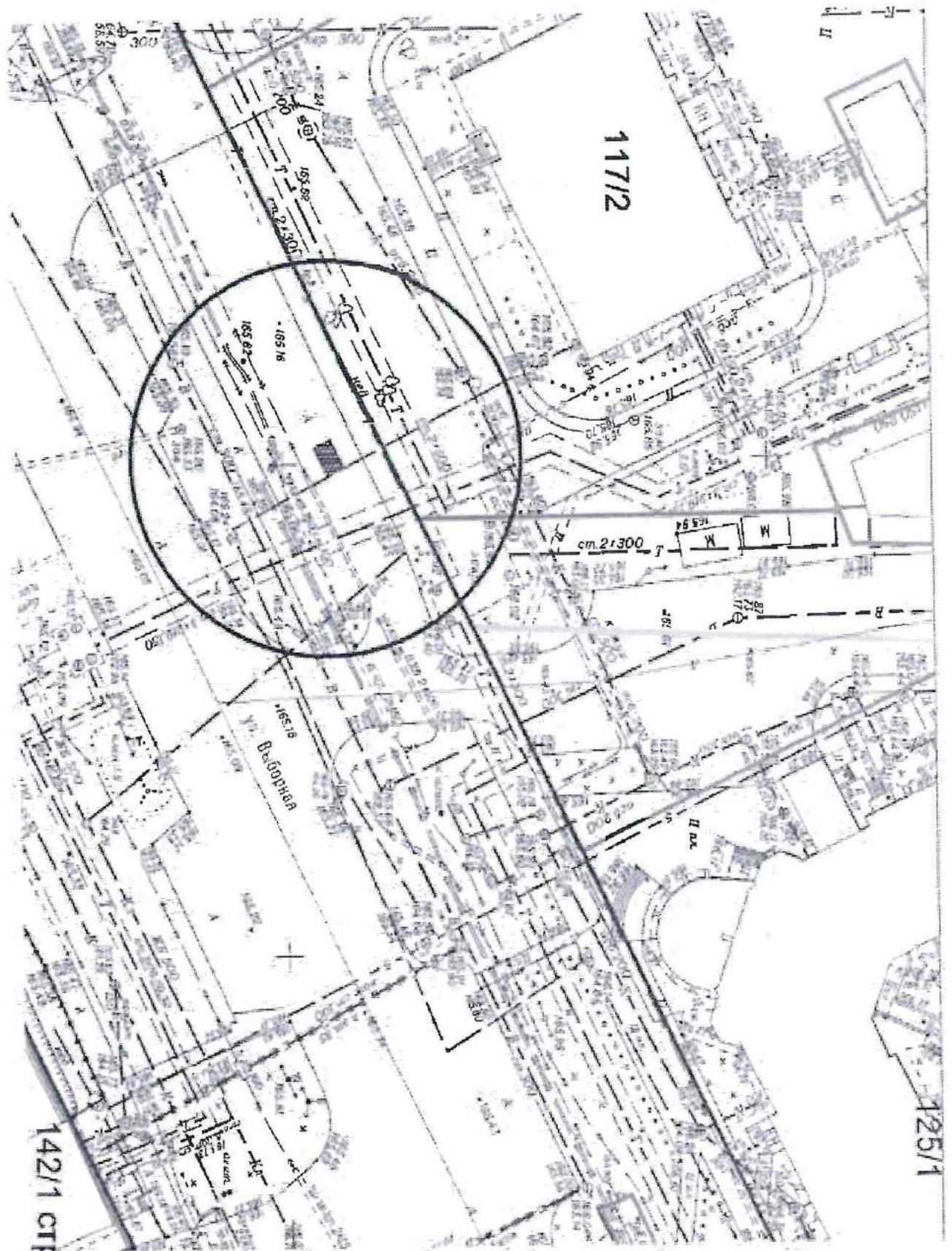
на топографическом плане М 1:500



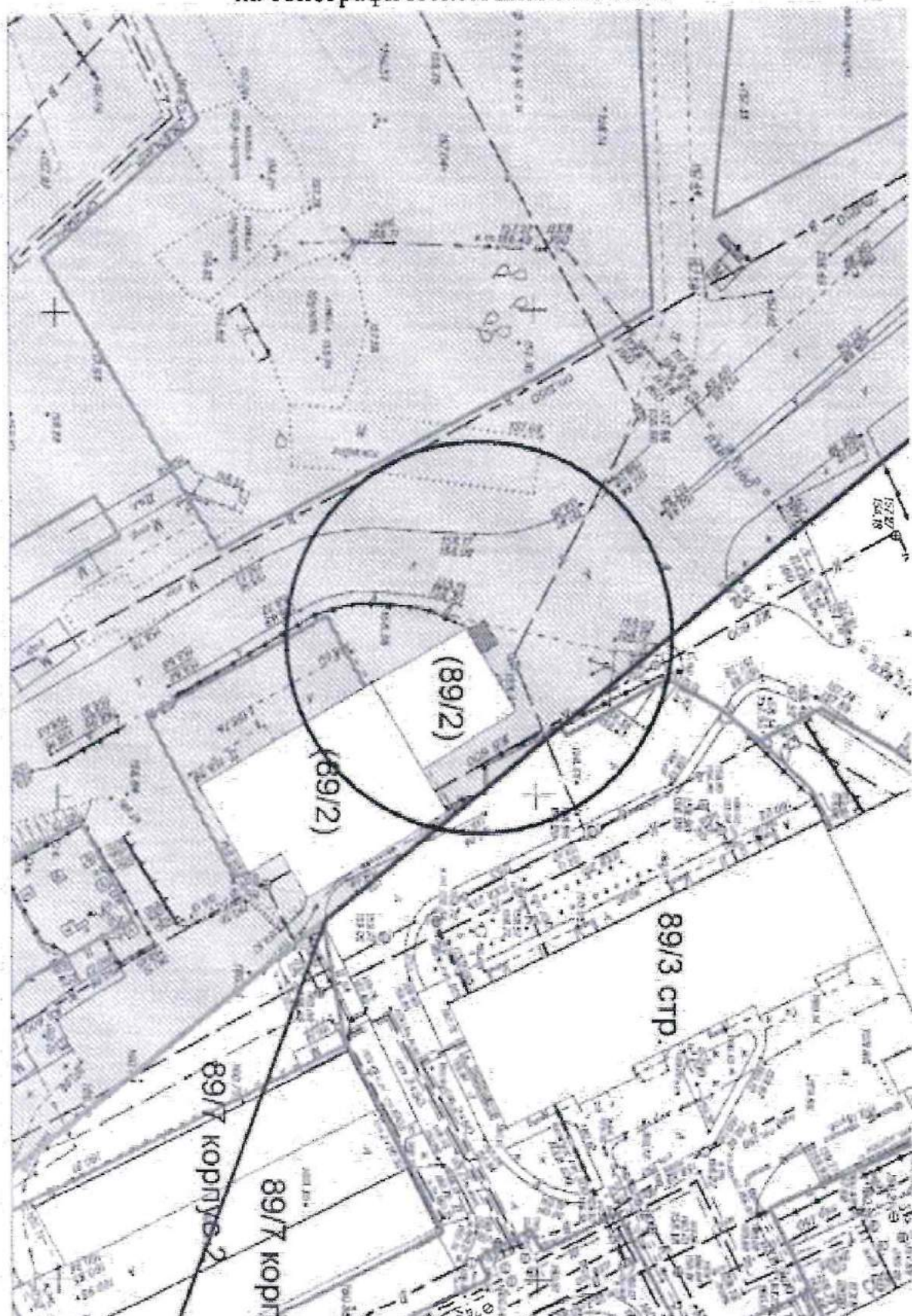
Карта-схема территории № 1725
по адресному ориентиру улица Кирова, (146)
на топографическом плане М 1:500



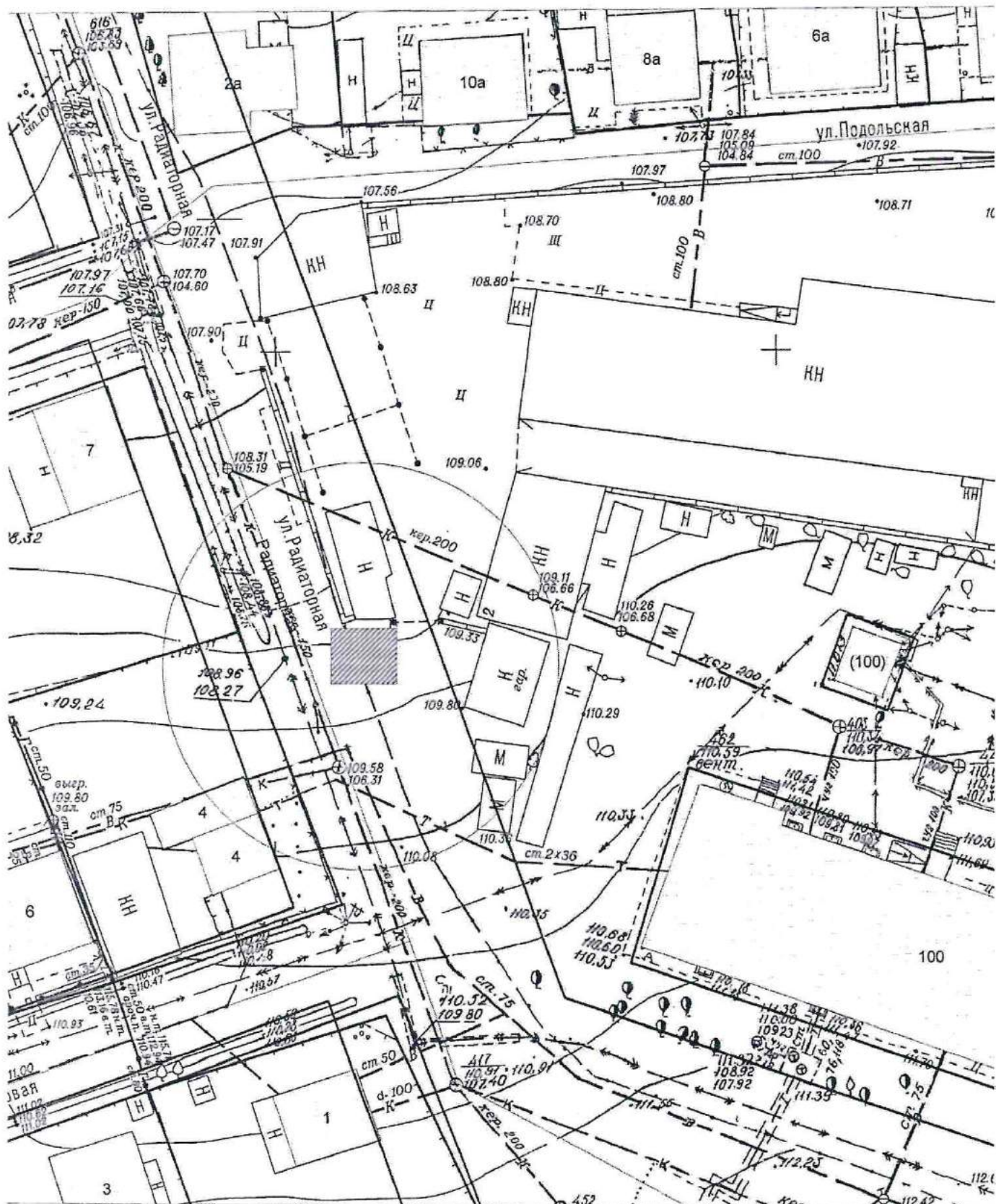
Карта - схема территории № 1728
по адресному ориентиру улица Выборная, (117/2)
на топографическом плане М 1:500



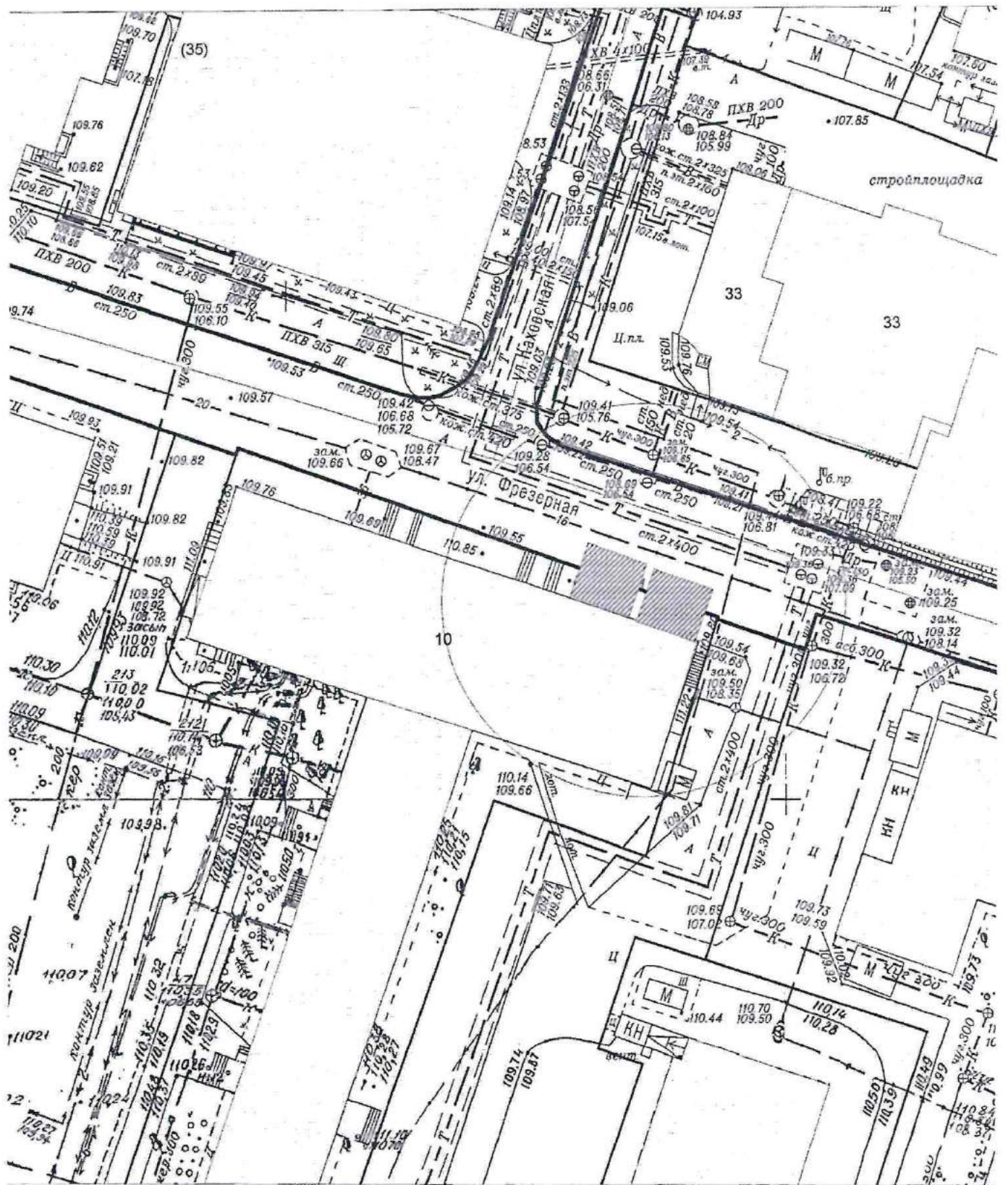
Карта-схема территории № 1729
по адресному ориентиру ул. Выборная, (89/2)
на топографическом плане М 1:500



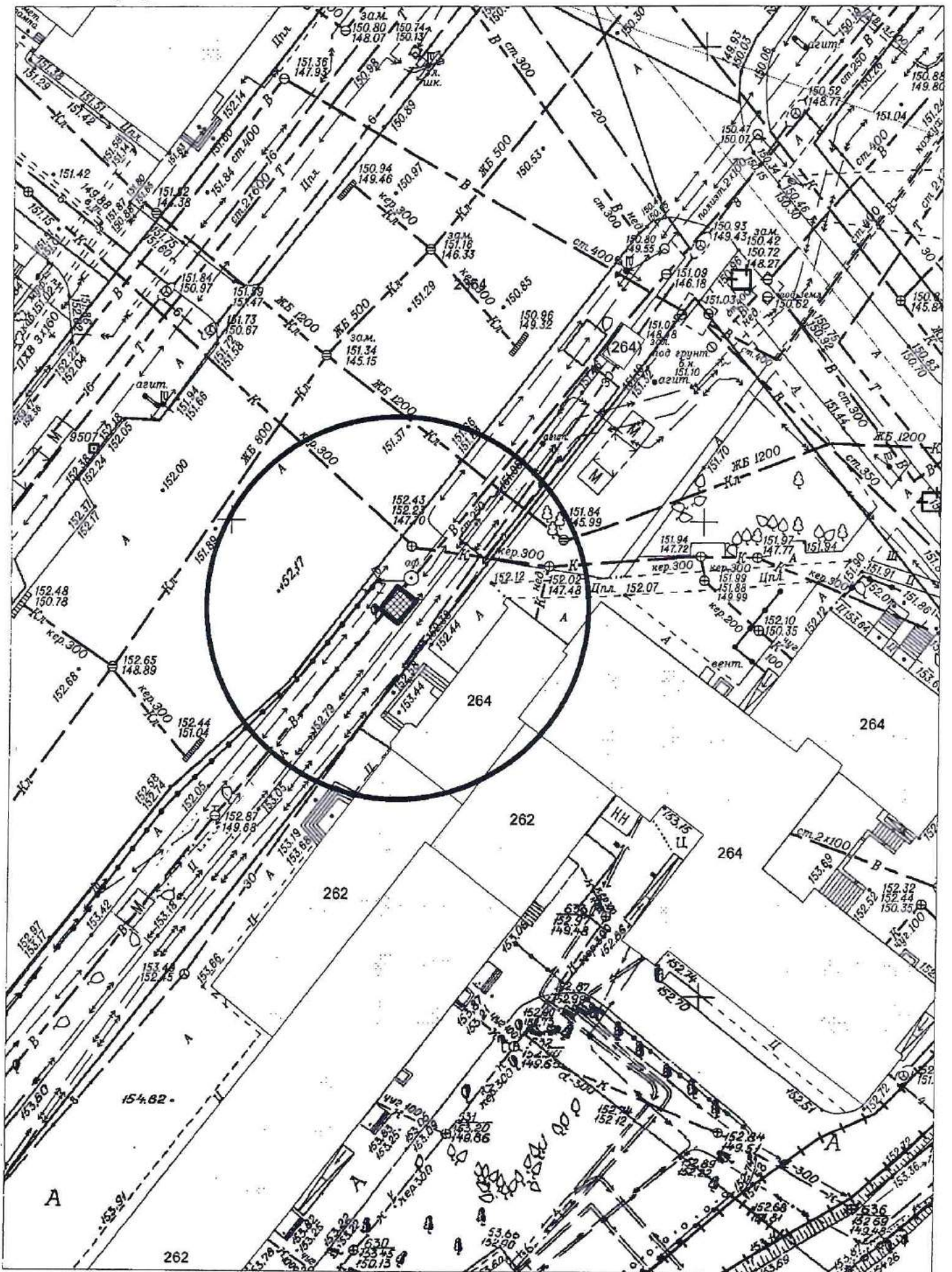
Карта-схема территории № 1730
размещения нестационарного объекта по ул. Радиаторная, 2
на топографическом плане
М 1:500



Карта-схема территории № 1731
размещения нестационарных объектов по ул. Шмидта, 10
на топографическом плане
М 1:500



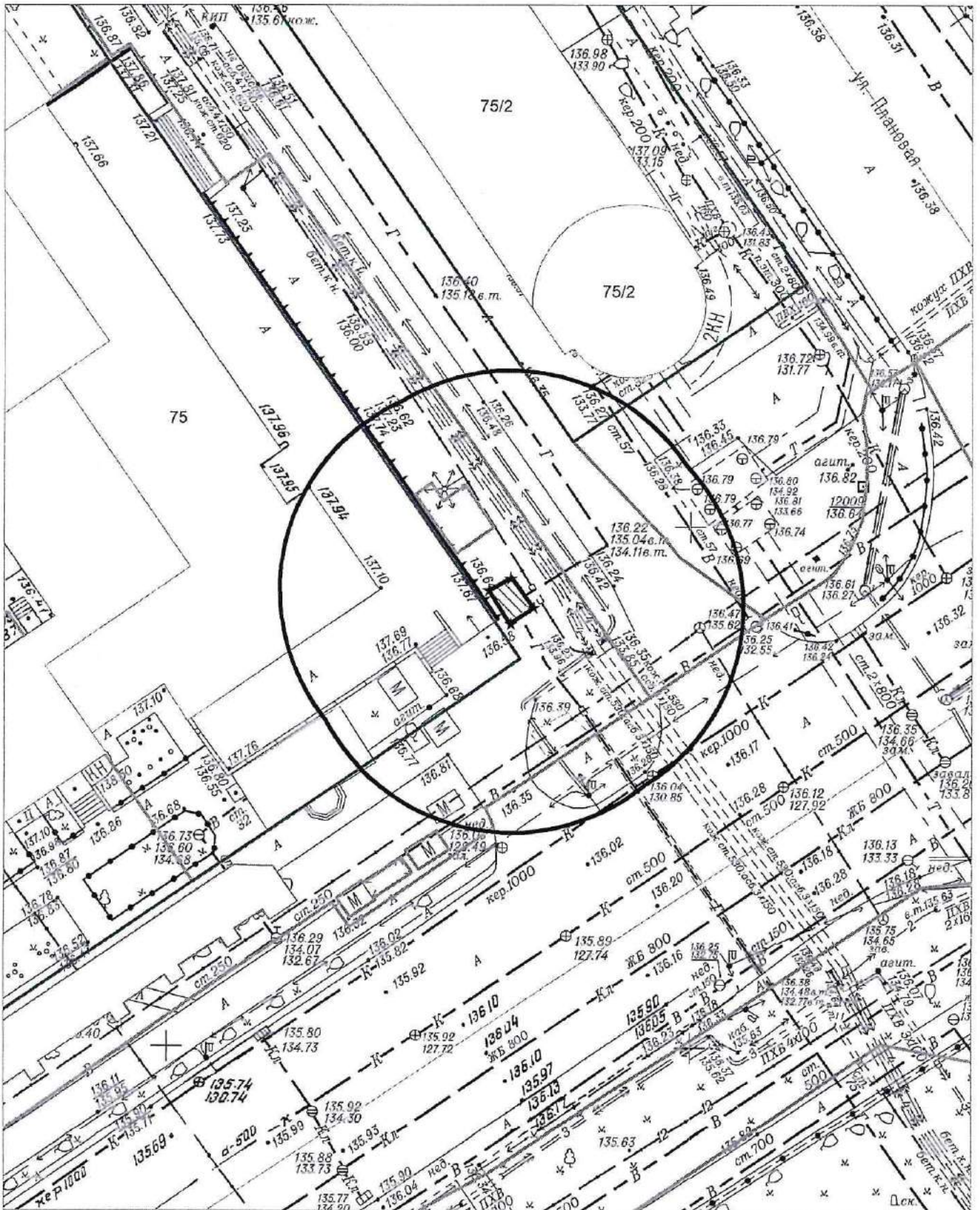
Карта-схема территории № 1732
по адресному ориентиру: ул. Б. Богаткова, (264)
на топографическом плане в масштабе М 1:500



Карта-схема № 1733

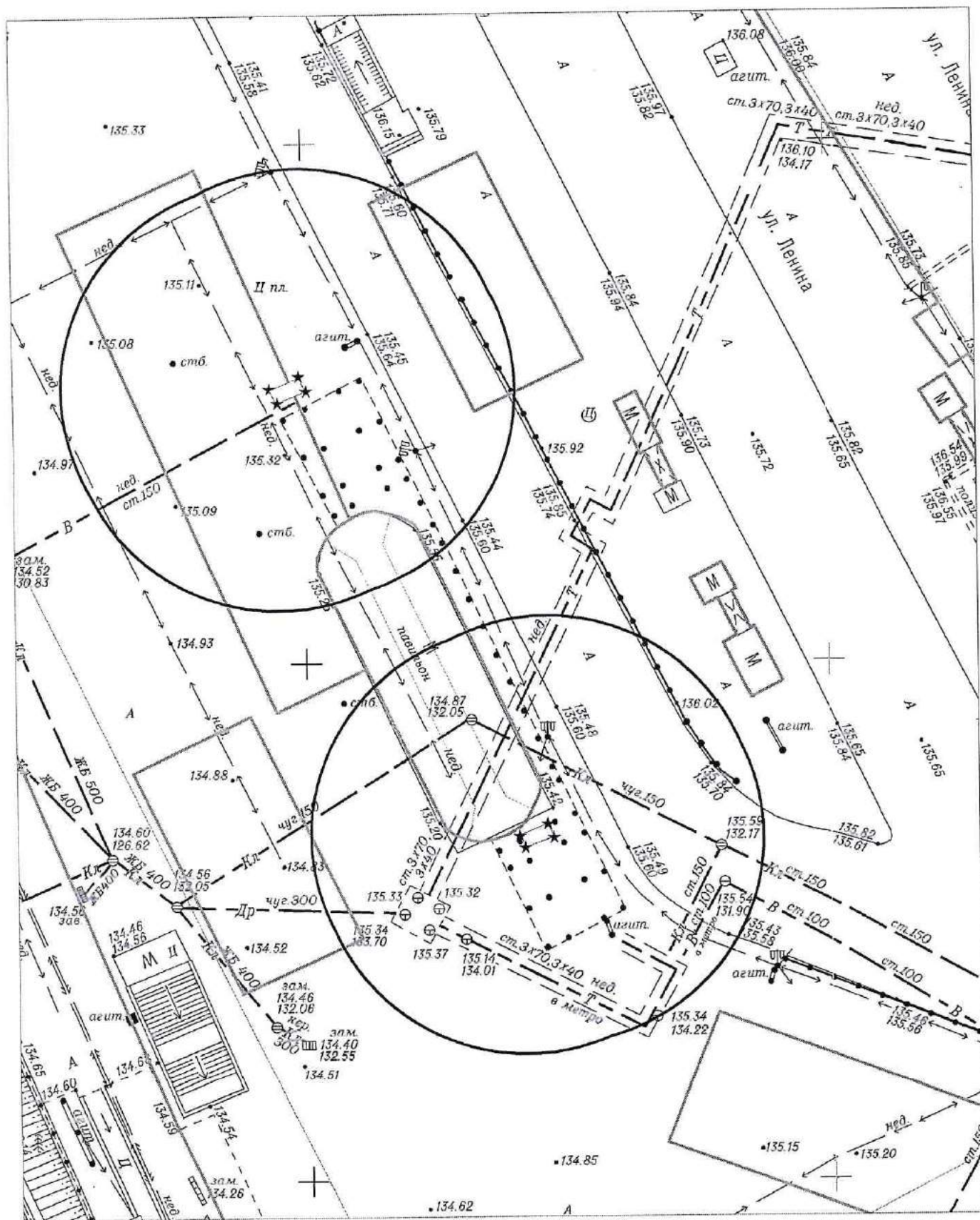
по адресному ориентиру: ул. Дуся Ковальчук, (73)

на топографическом плане М1:500



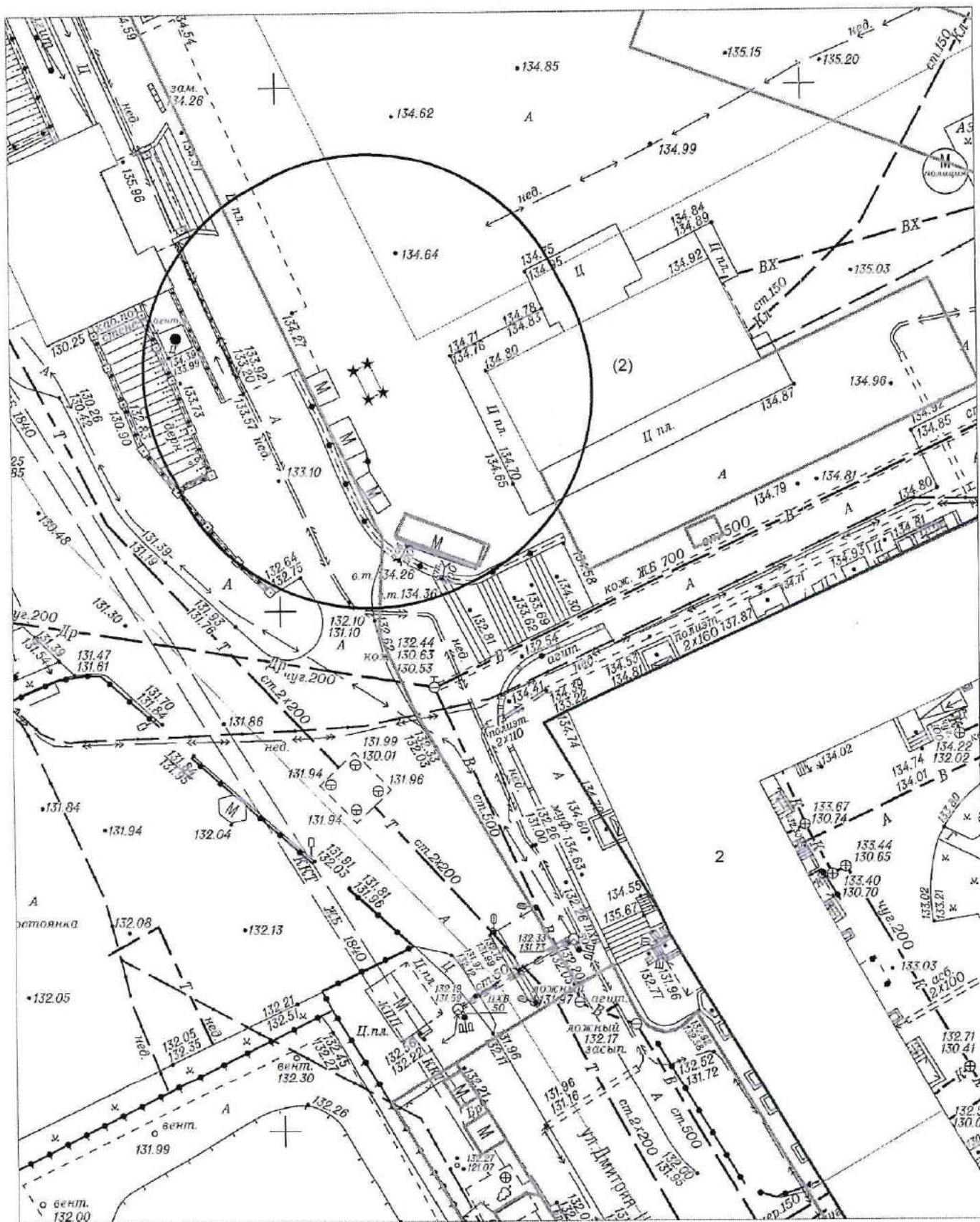
Карта-схема № 1734

По адресному ориентиру: Площадь Гарина-Михайловского
на топографическом плане М:500

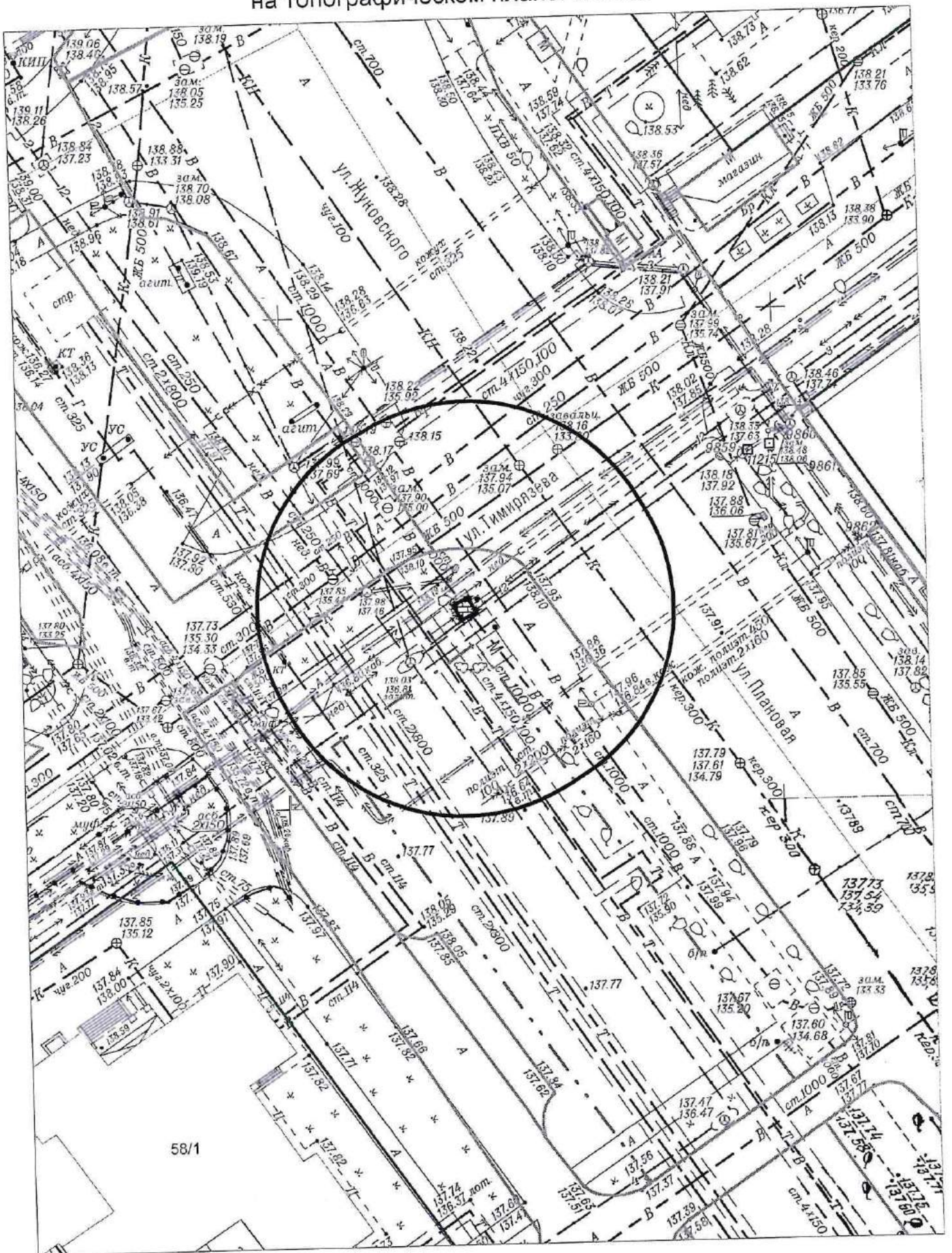


Карта-схема № 1735

По адресному ориентиру: Площадь Гарина-Михайловского
на топографическом плане М:500



Карта-схема № 1736
по адресному ориентиру: ул. Тимирязева, 58/1
на топографическом плане: М1:500



58/1

- Карта-схема территории № 1737
- по адресному ориентиру: ул. Войкова, (10)
- на топографическом плане в масштабе М 1:500

