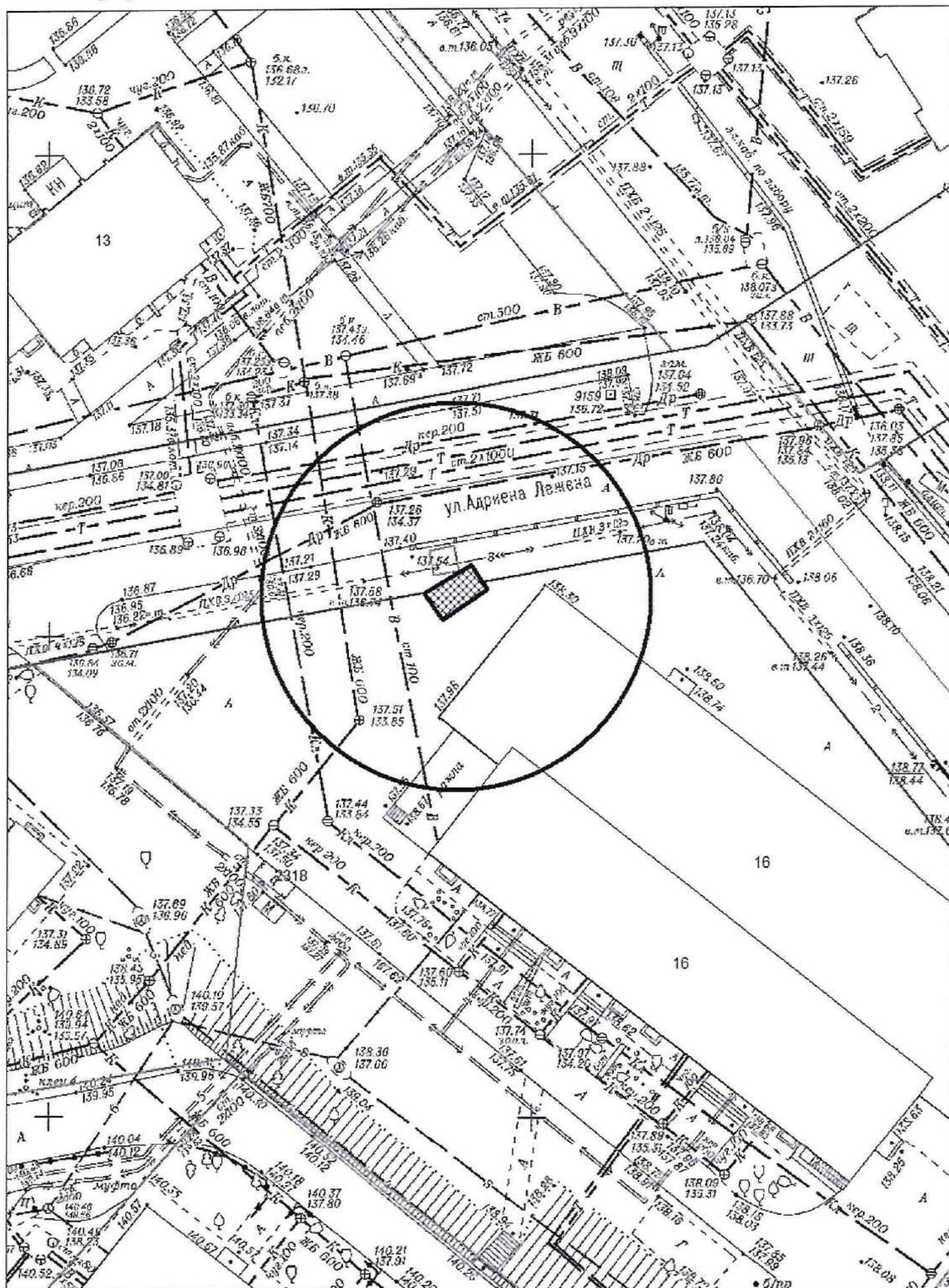
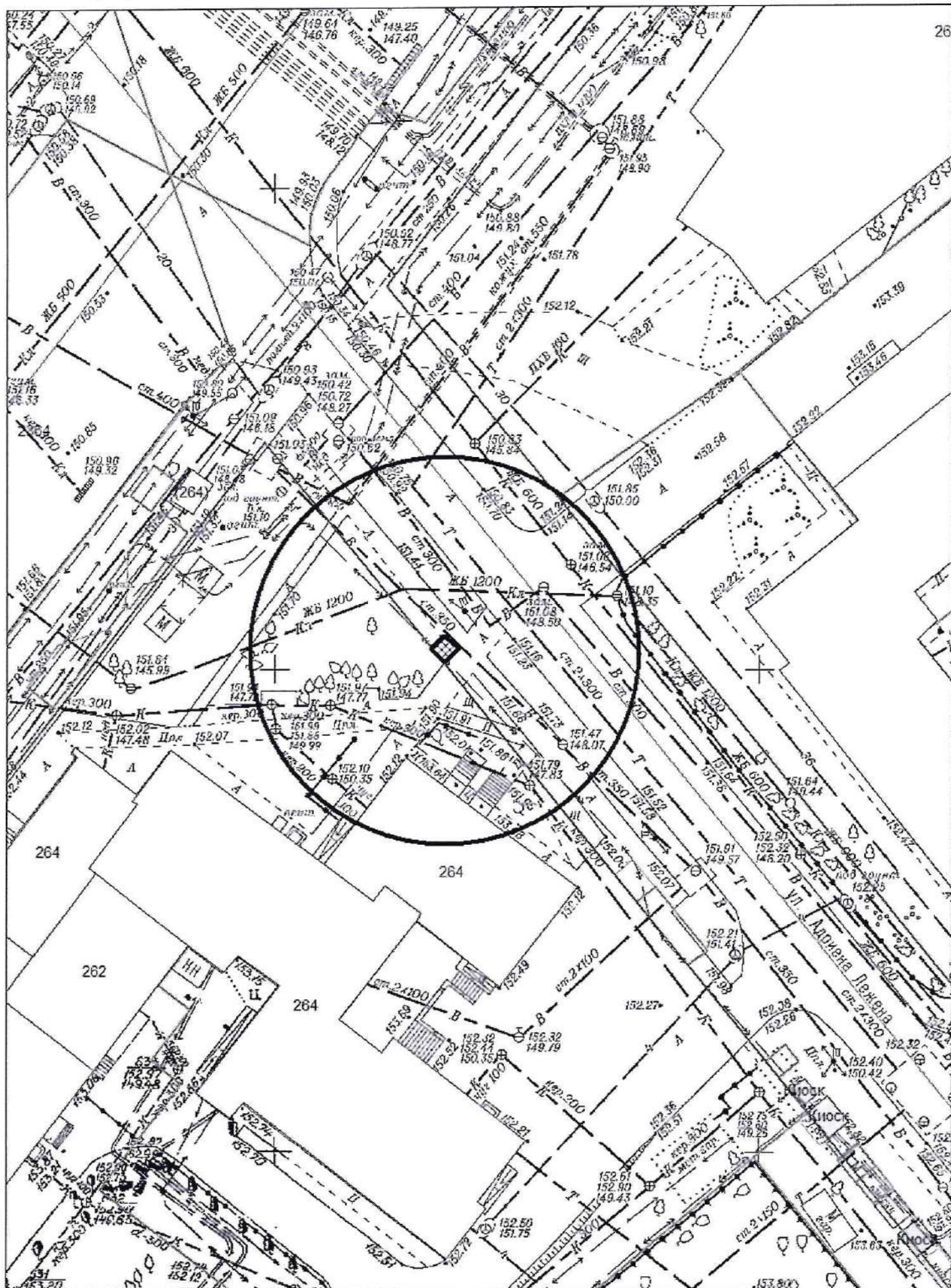


Карта-схема территории № 1637
по адресному ориентиру: ул. А. Лежена, (16)
на топографическом плане в масштабе М 1:500



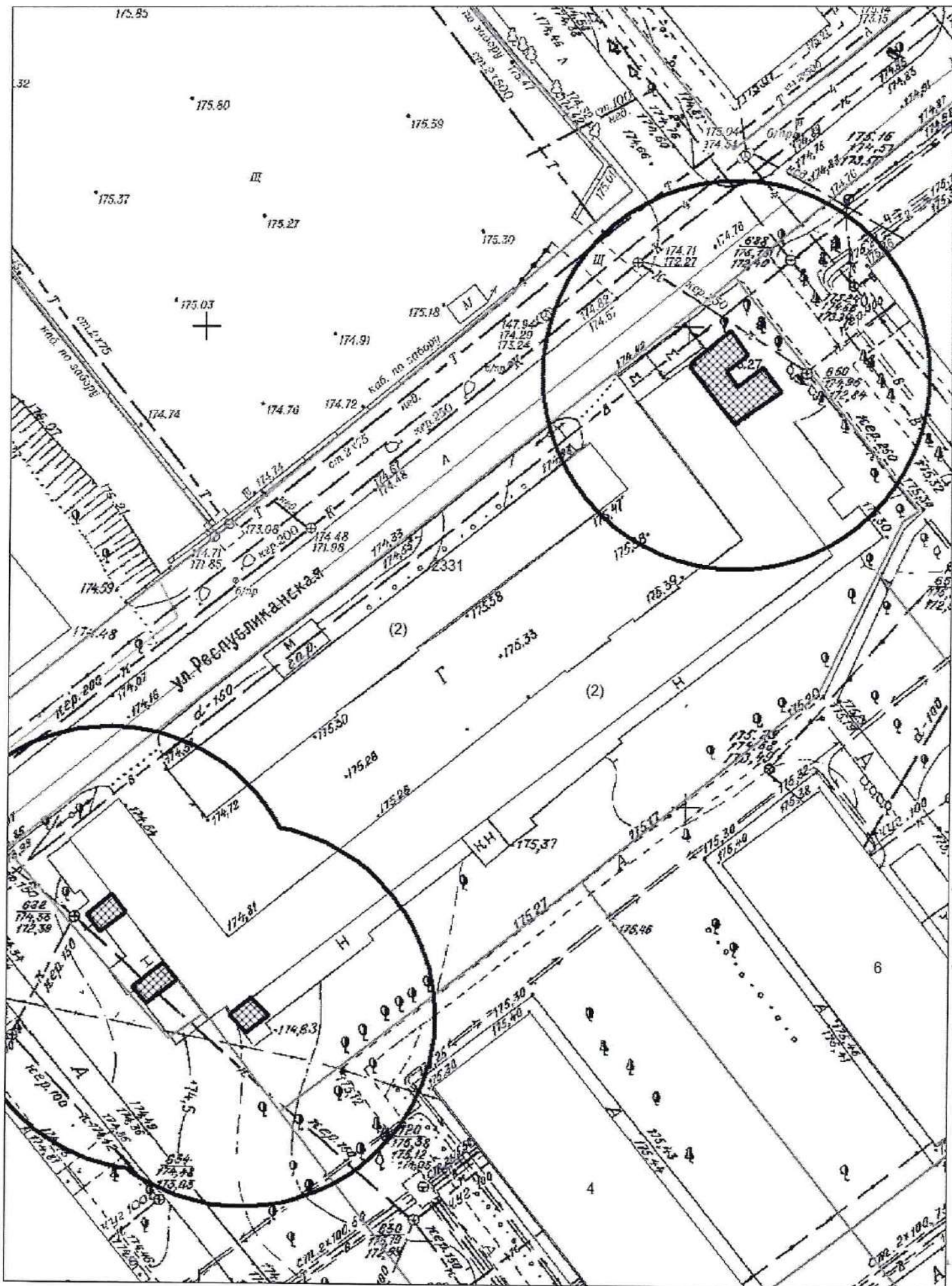
Карта-схема территории № 1638
по адресному ориентиру: ул. Б. Богаткова, (264)
на топографическом плане в масштабе М 1:500



Карта-схема территории № 1639

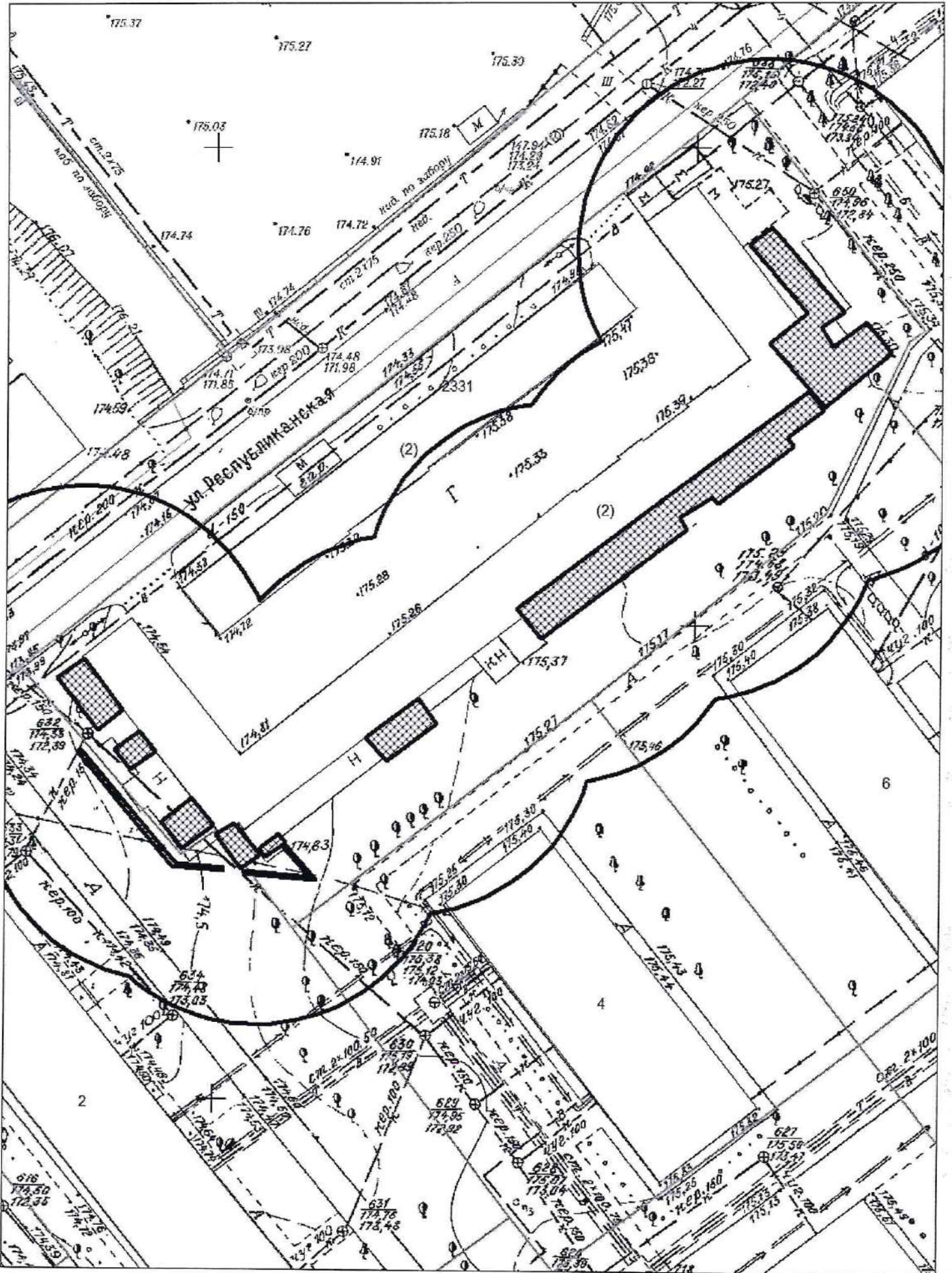
по адресному ориентиру: ул. Республиканская, (4)

на топографическом плане в масштабе М 1:500



Карта-схема территории № 1640

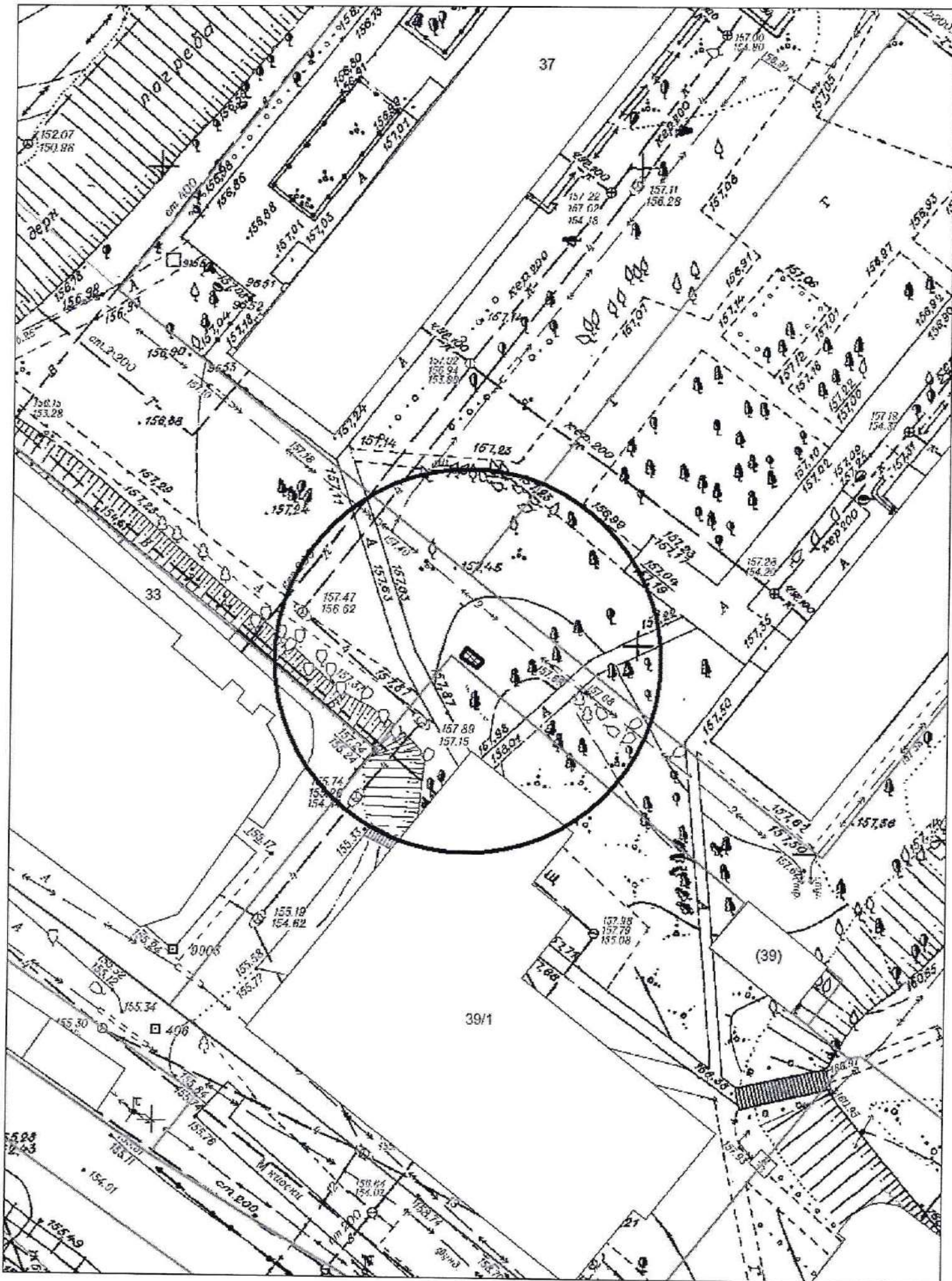
по адресному ориентиру: ул. Республиканская, (4)
на топографическом плане в масштабе М 1:500



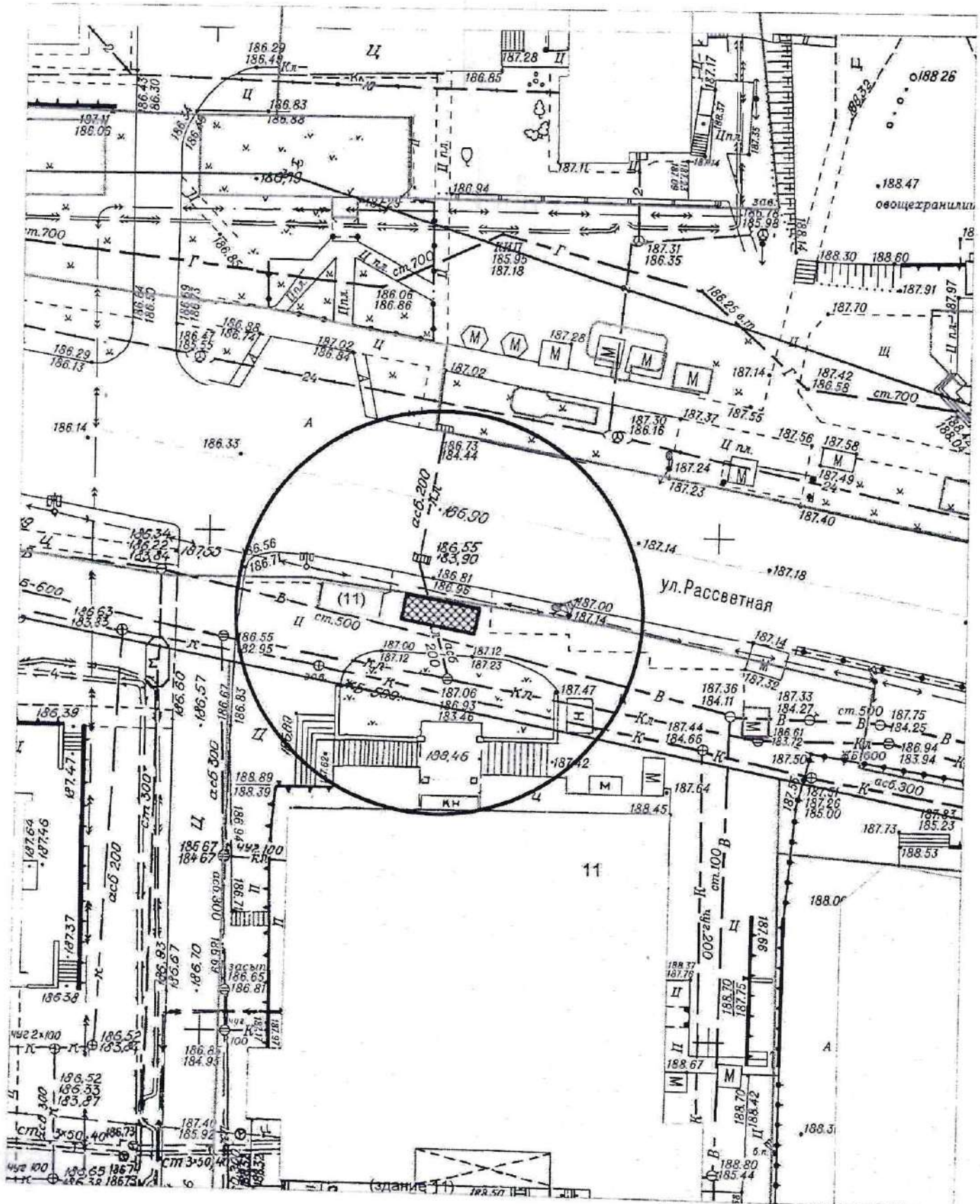
Карта-схема территории № 1641

по адресному ориентиру: ул. Кошурникова, (39)

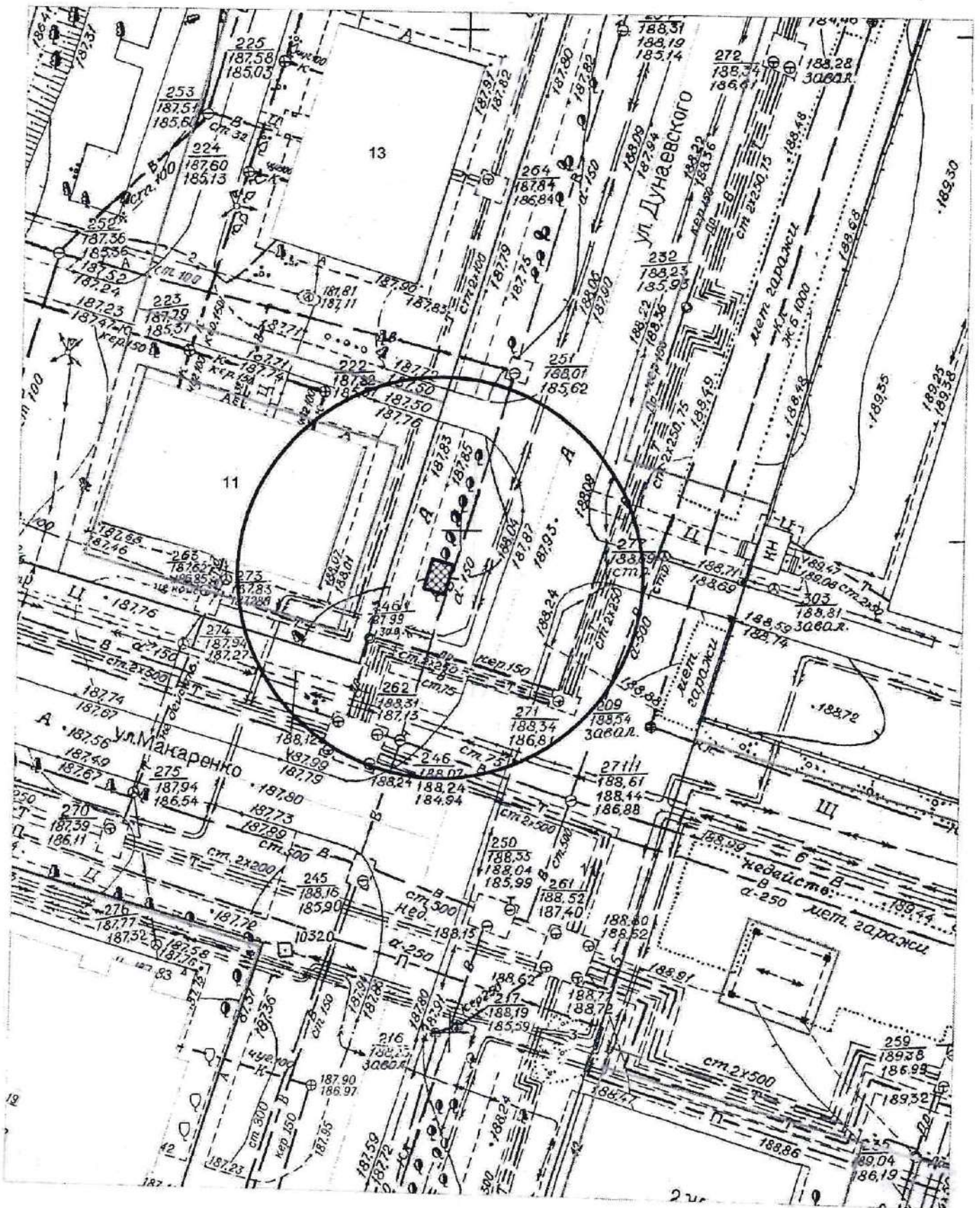
на топографическом плане в масштабе М 1:500



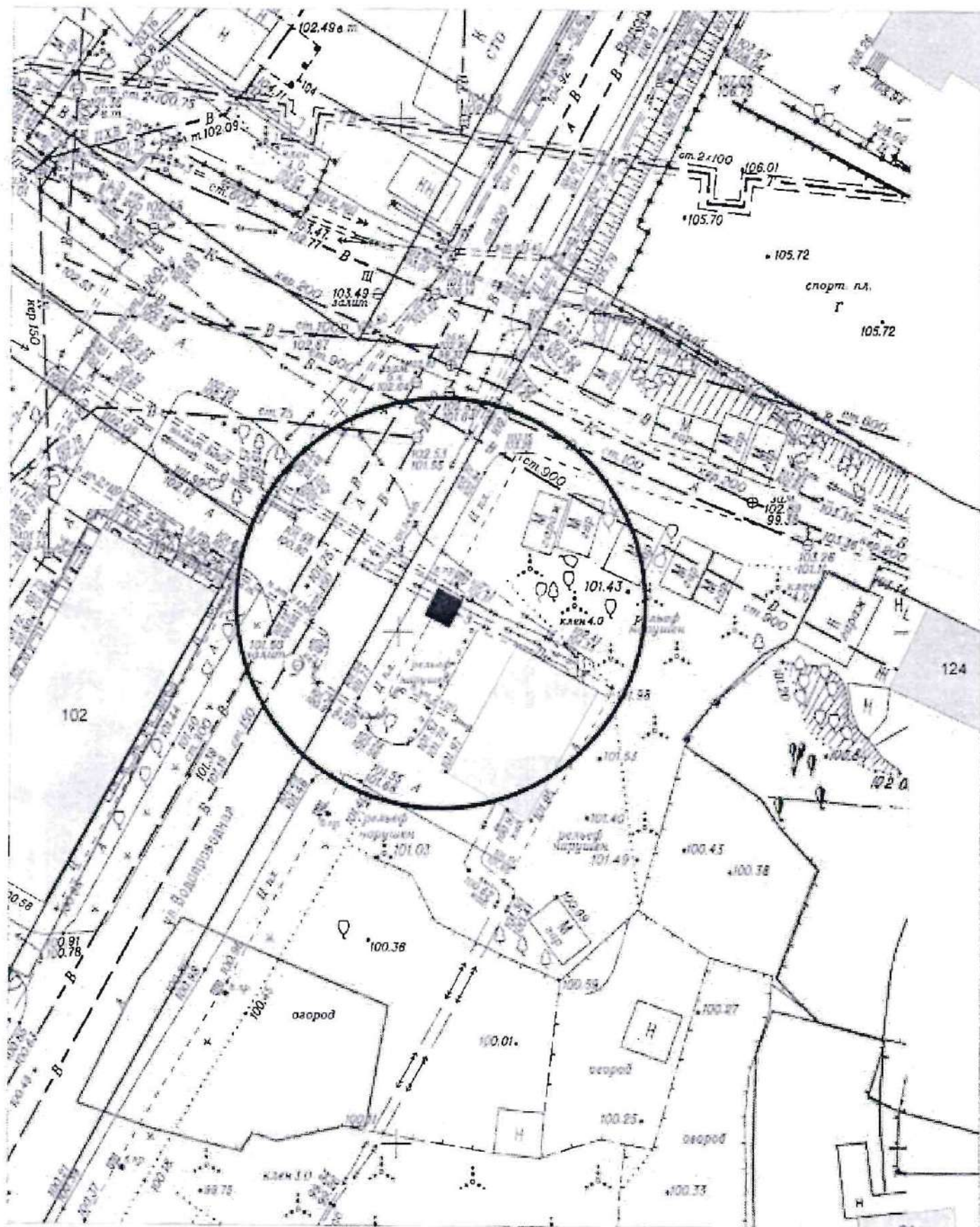
Карта-схема территории № 1642
 по адресу ориентир г. Новосибирск, ул. Рассветная, (11)
 на топографическом плане
 м 1:500



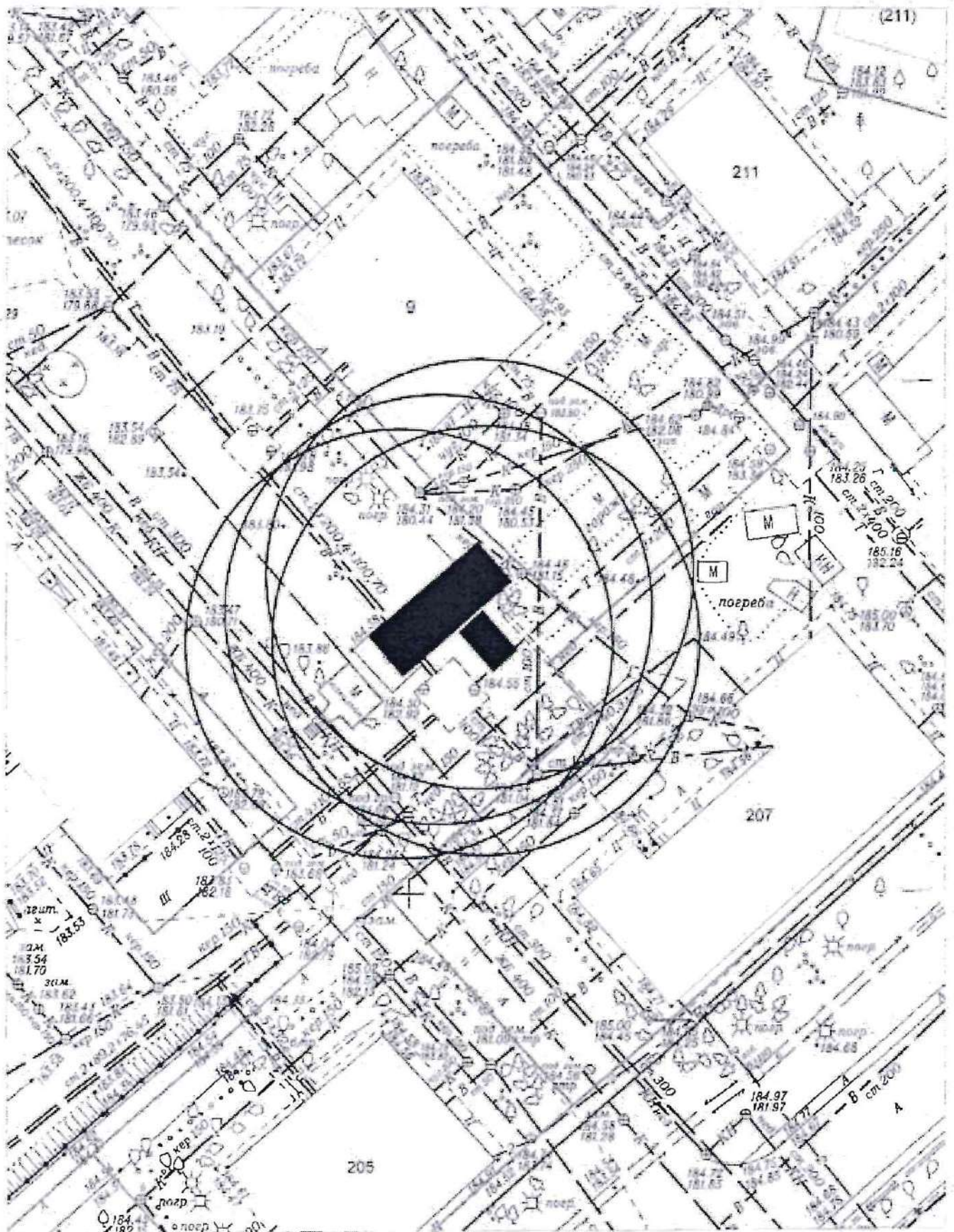
Карта-схема территории № 1643
по адресному ориентиру г. Новосибирск, ул. Дунаевского, (11)
на топографическом плане
м 1:500



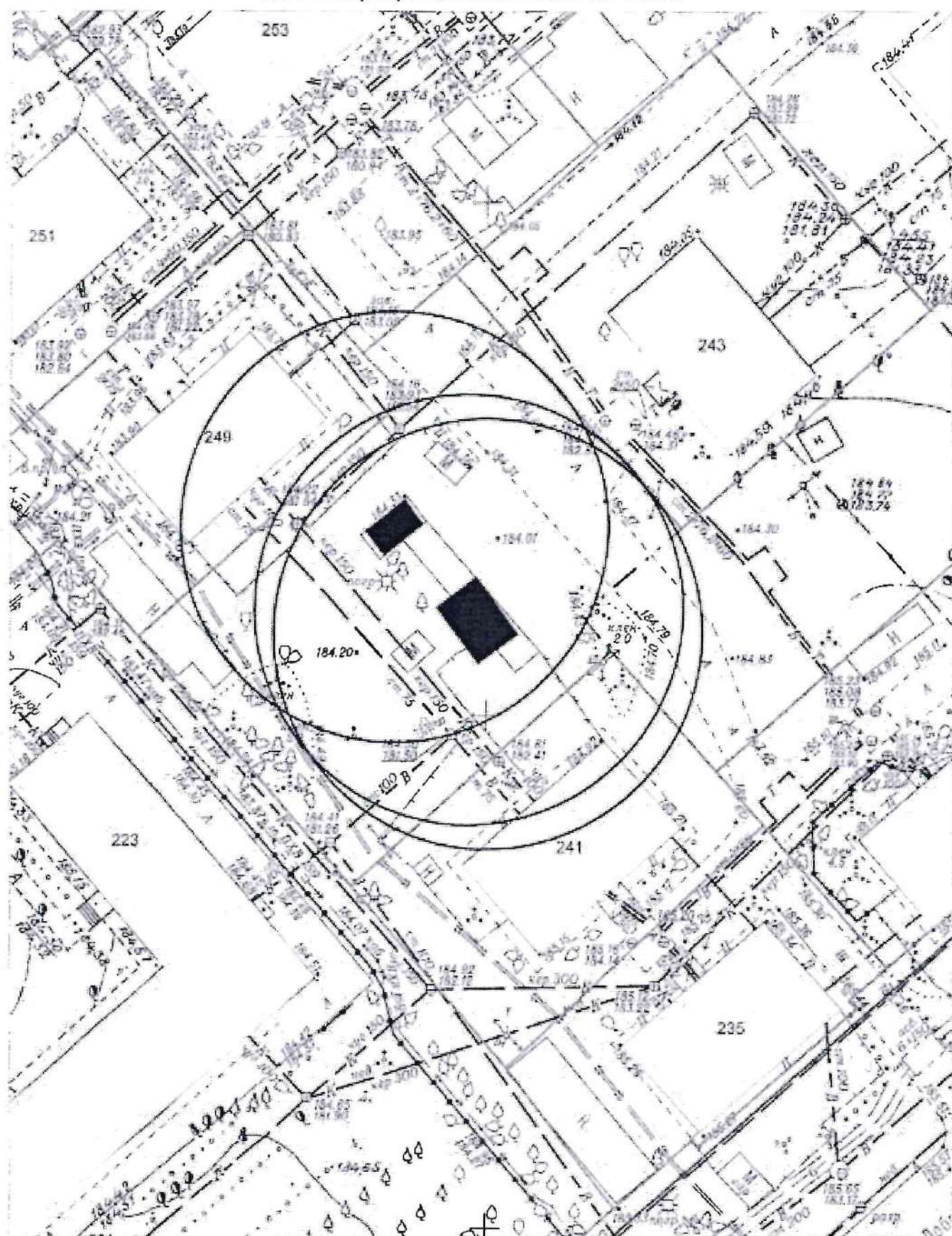
Карта-схема территории № 1644
По адресному ориентиру улица 2-я Обская 102
На топографическом плане М 1:500



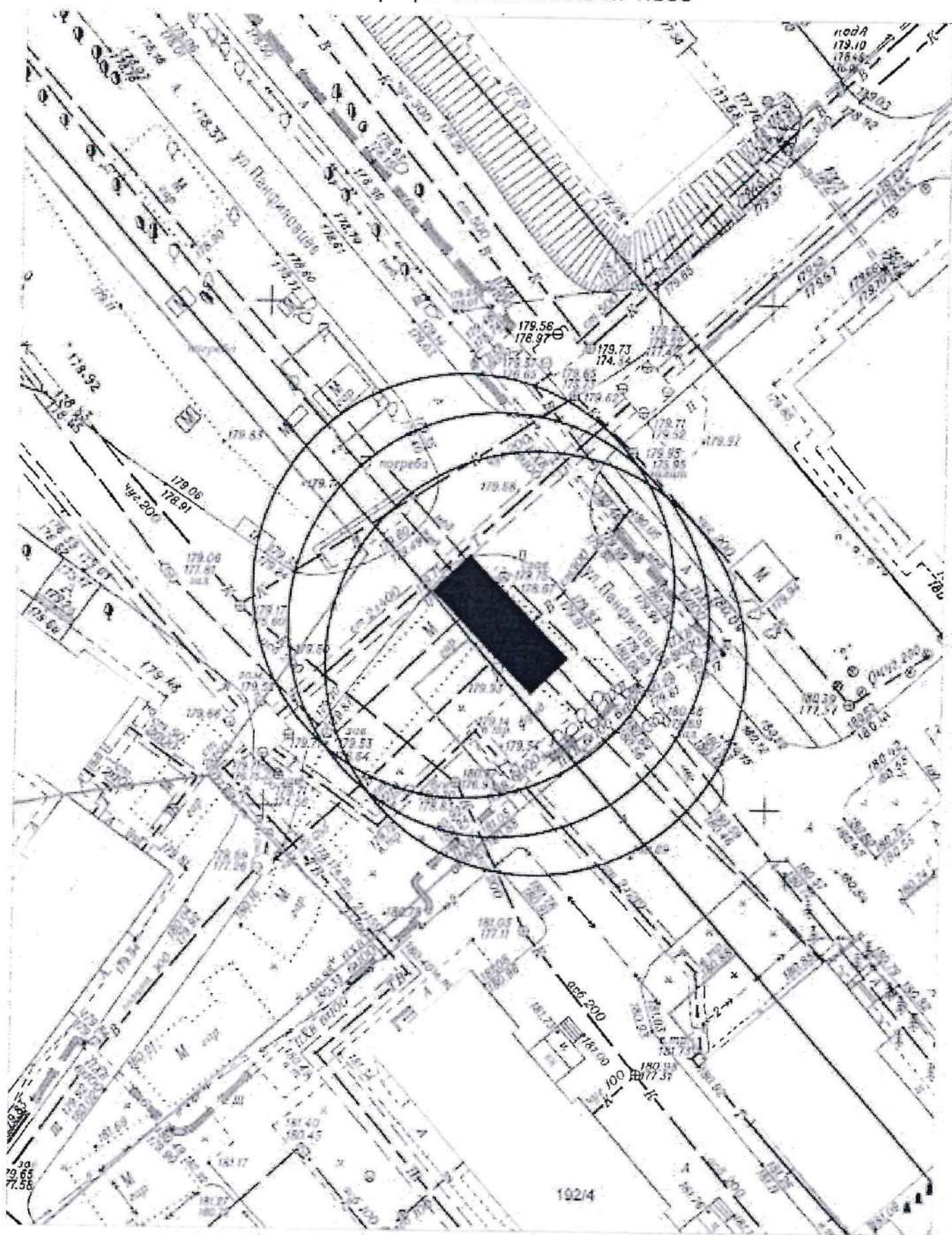
Карта-схема территории № 1645
по адресному ориентиру улица Журавлева, (9)
на топографическом плане М 1:500



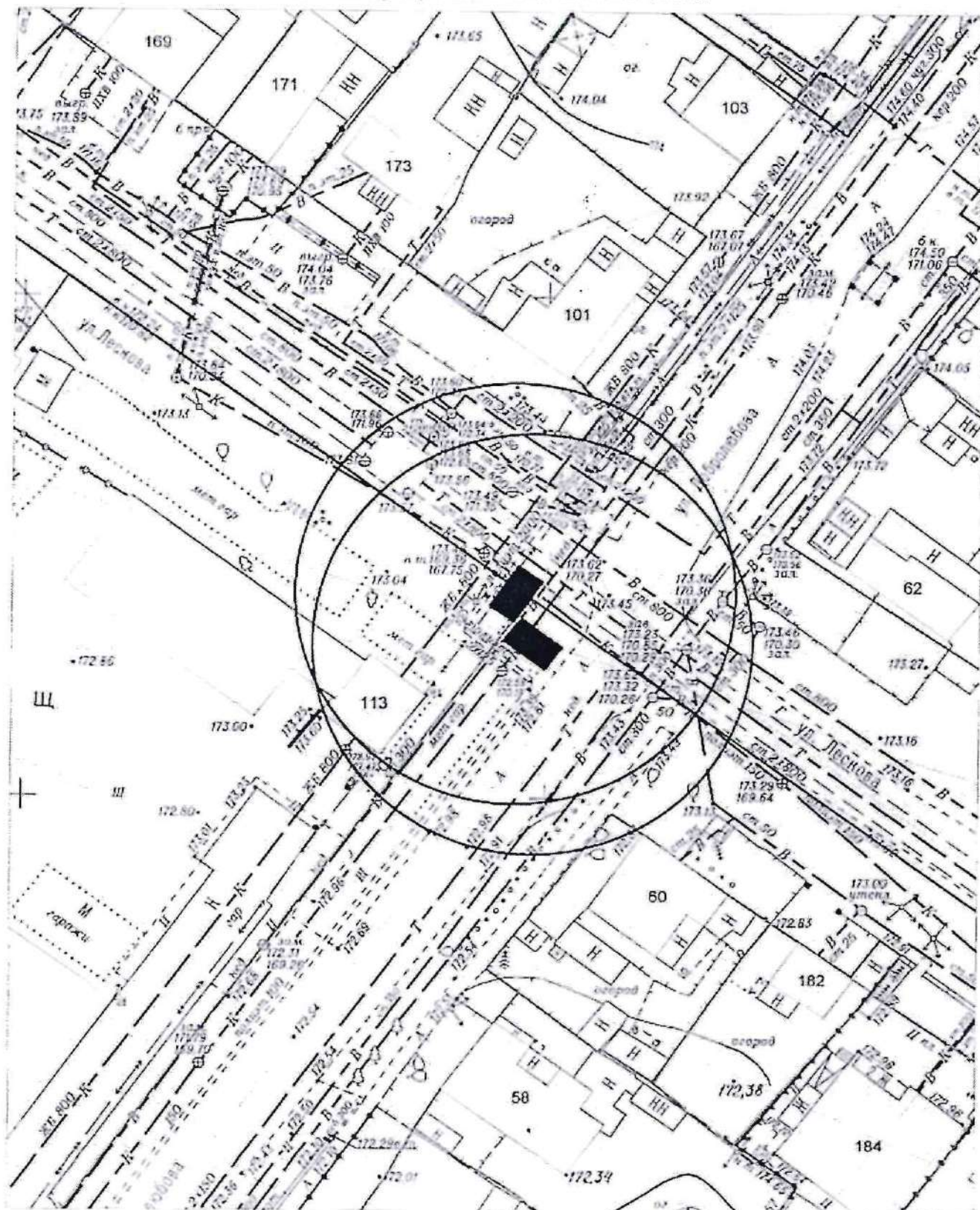
Карта-схема территории № 1646
по адресному ориентиру улица Добролюбова, (249)
на топографическом плане М 1:500



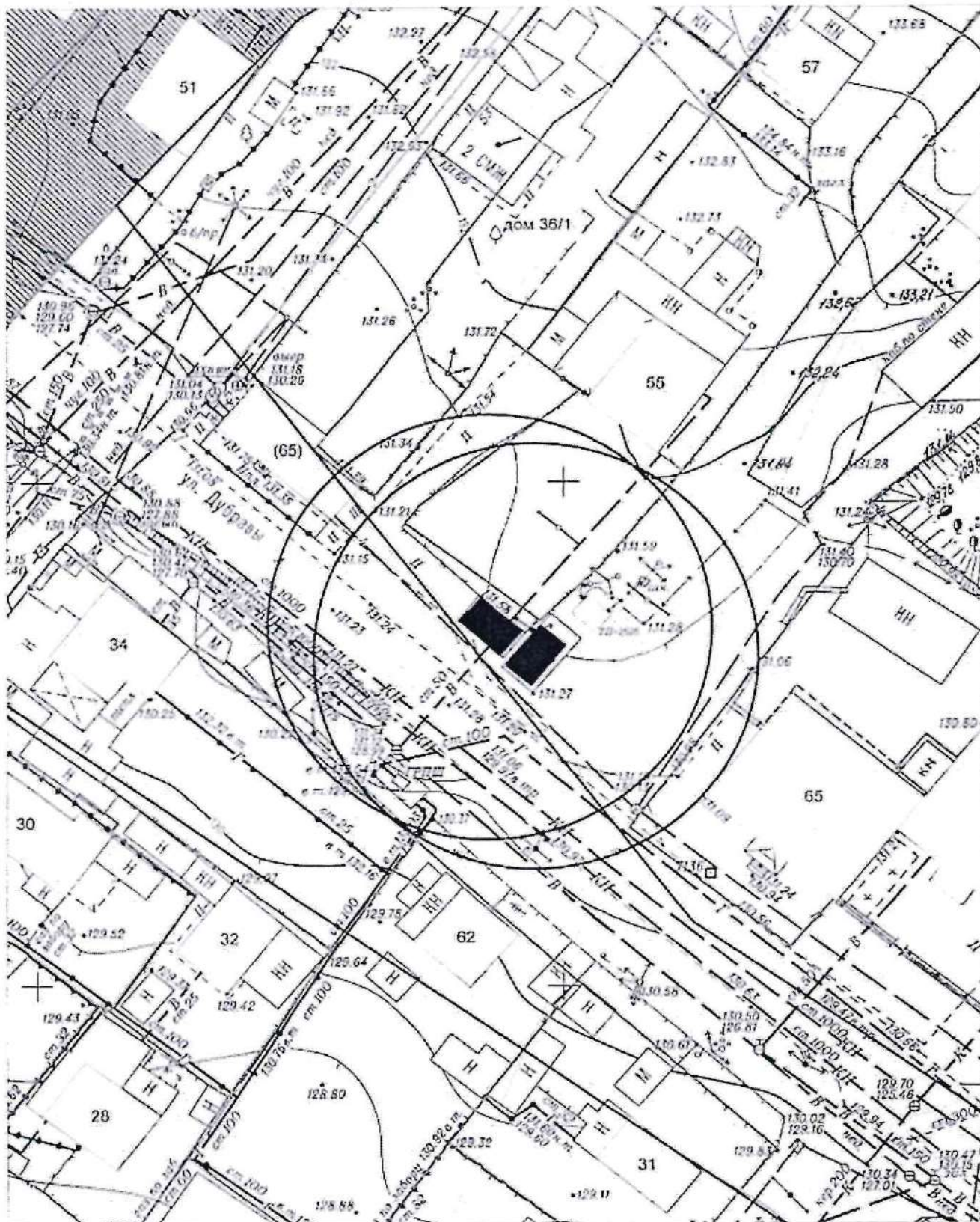
Карта-схема территории № 1647
по адресному ориентиру улица Б. Богаткова, (192/3)
на топографическом плане М 1:500



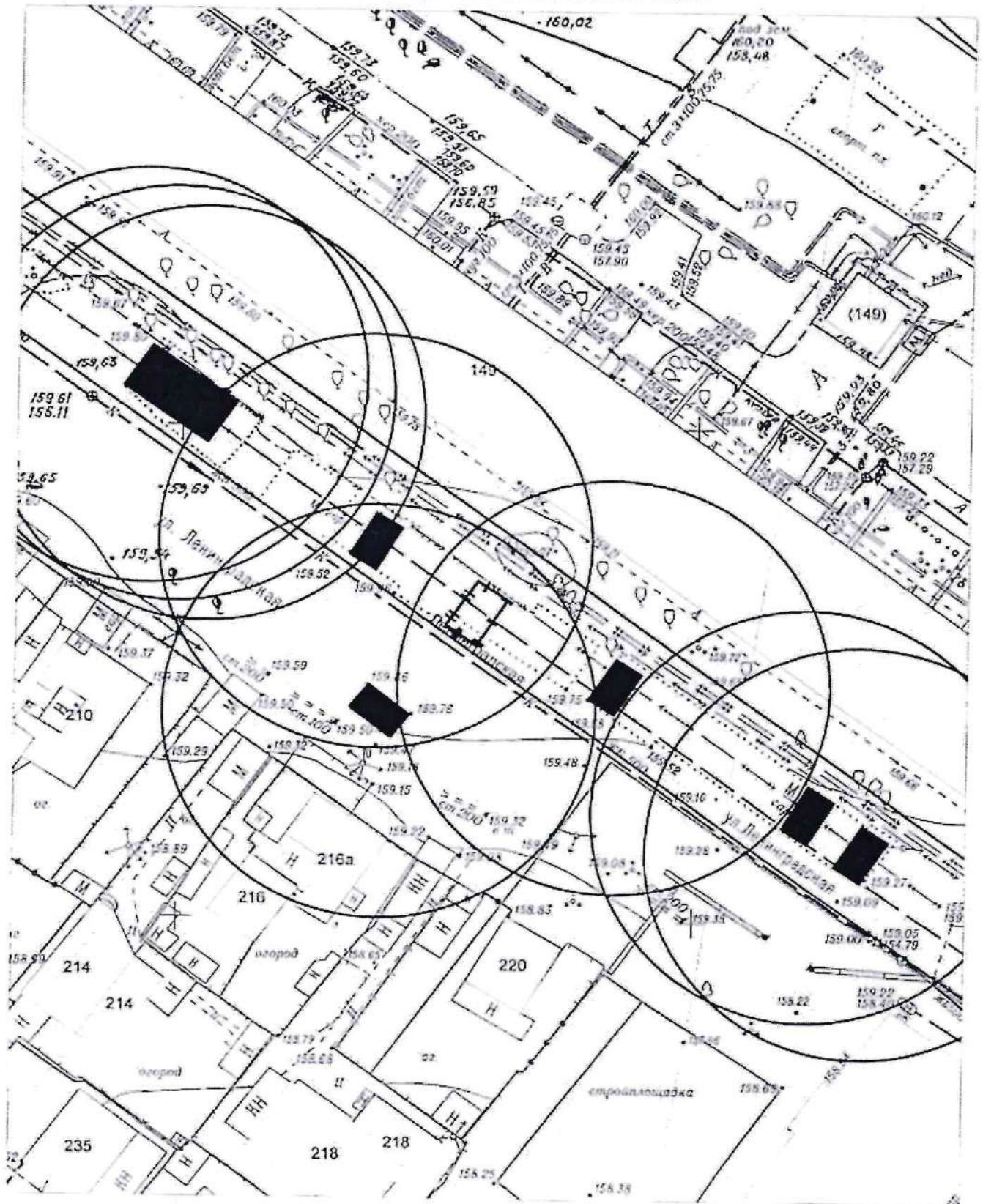
Карта-схема территории № 1648
по адресному ориентиру улица Лескова, (175)
на топографическом плане М 1:500



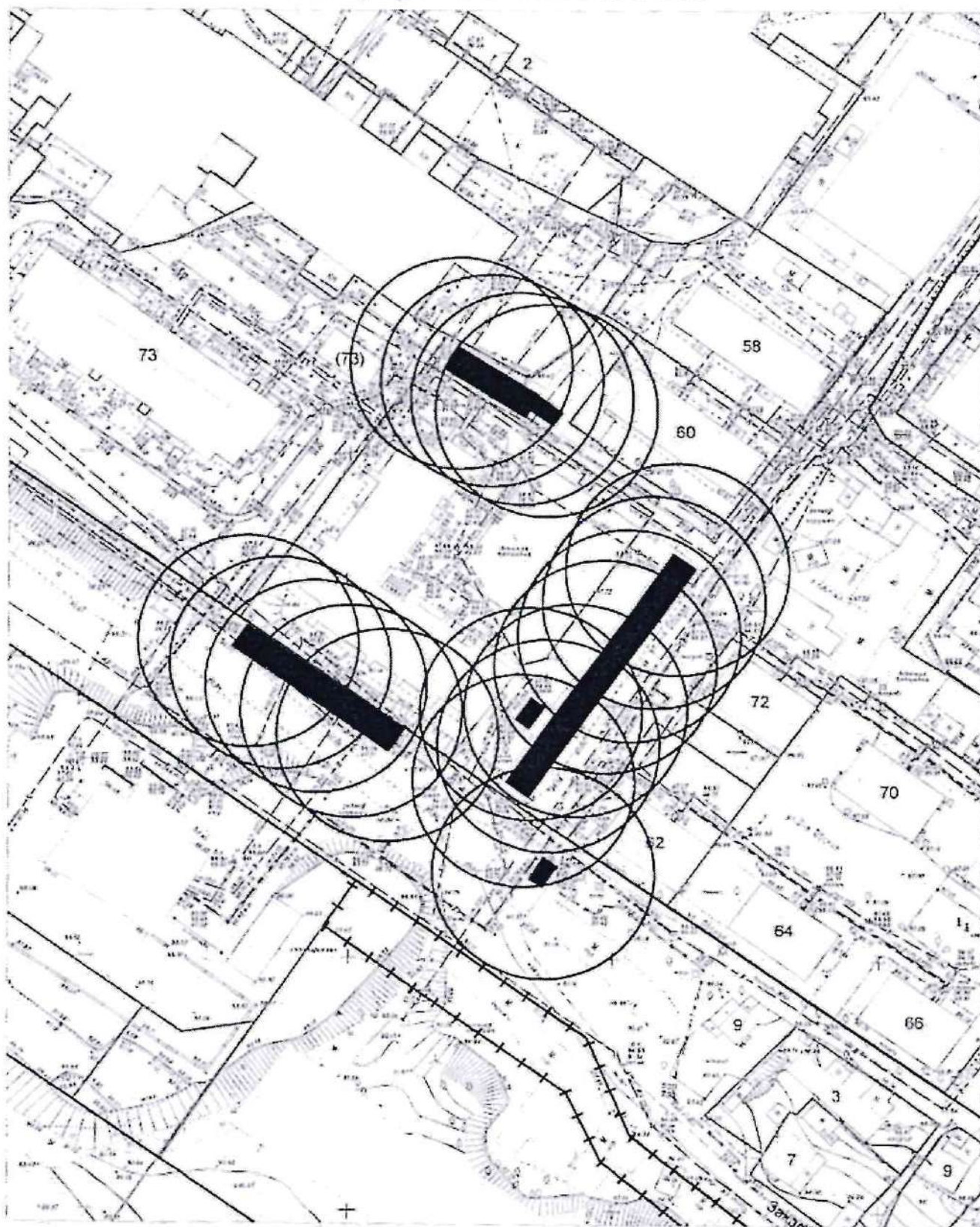
Карта-схема территории № 1649
по адресному ориентиру улица Дубравы, (65)
на топографическом плане М 1:500



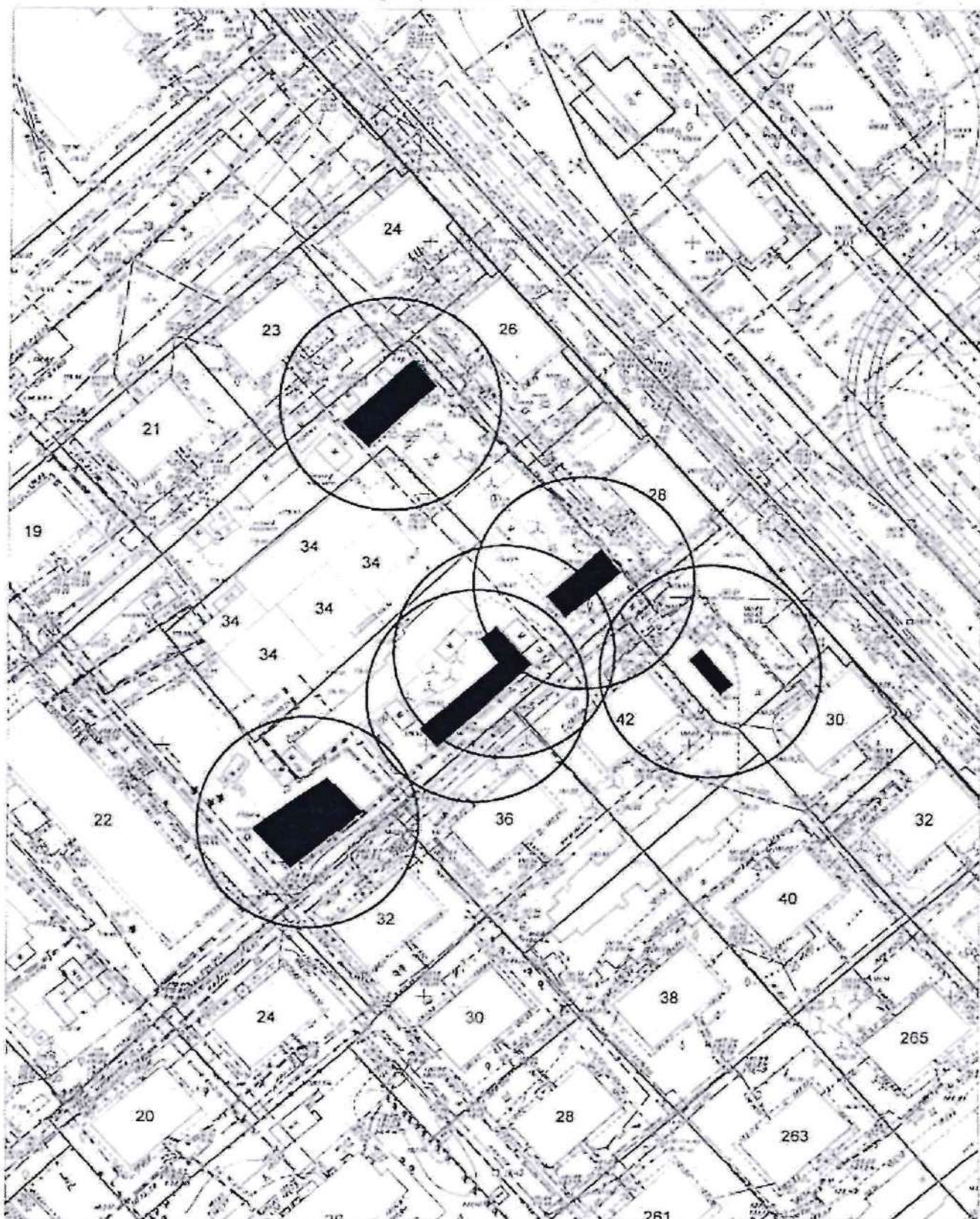
Карта-схема территории № 1650
по адресному ориентиру улица Ленинградская, (149)
на топографическом плане М 1:500



Карта-схема территории № 1651
по адресному ориентиру улица 2-я Обская, (71)
на топографическом плане М 1:1000



Карта-схема территории № 1652
по адресному ориентиру улица Стофато, (34)
на топографическом плане М 1:1000



Карта - схема территории № 1653
по адресному ориентиру улица ул. Кирова, (25/2)
на топографическом плане М 1:500

