

060829 19604

7382 / 37

КАДАСТРОВЫЙ ПАСПОРТ

Помещения

Лист № 1, всего листов 3

Дата 24 мая 2013 г.

Кадастровый номер 54:35:064255:1412

Инвентарный номер (ранее присвоенный учетный номер) _____

- 1. Описание объекта недвижимого имущества
- 1.1. Кадастровый номер здания (сооружения), в котором расположено помещение 54:35:064255:122
- 1.2. Этаж (этажи), на котором расположено помещение: Подвал № Подвал
- 1.3. Общая площадь помещения: 30.2 кв.м
- 1.4.

Адрес (местоположение):

Субъект Российской Федерации	Новосибирская область	
Район	_____	
Муниципальное образование	Тип	г
	Наименование	Новосибирск
Населенный пункт	Тип	_____
	Наименование	_____
Улица (проспект, переулок и т.д.)	Тип	ул
	Наименование	Блюхера
Номер дома	27	
Номер корпуса	_____	
Номер строения	_____	
Литера	_____	
Номер помещения (квартиры)	_____	
Иное описание местоположения	_____	

- 1.5. Назначение помещения: нежилое
- 1.6. Вид жилого помещения в многоквартирном доме _____
- 1.7. Кадастровый номер квартиры, в которой расположена комната _____
- 1.8. Номер помещения на поэтажном плане: 10,11
- 1.9. Предыдущие кадастровые (условные) номера объекта недвижимого имущества: _____
- 1.10. Примечание: _____

1.11. филиал федерального государственного бюджетного учреждения «Федеральная кадастровая палата Федеральной службы государственной регистрации, кадастра и картографии» по Новосибирской области

(наименование органа или организации)

Заместитель начальника отдела
(полное наименование должности)

М.П.

И. Л. Букша
(инициалы, фамилия)



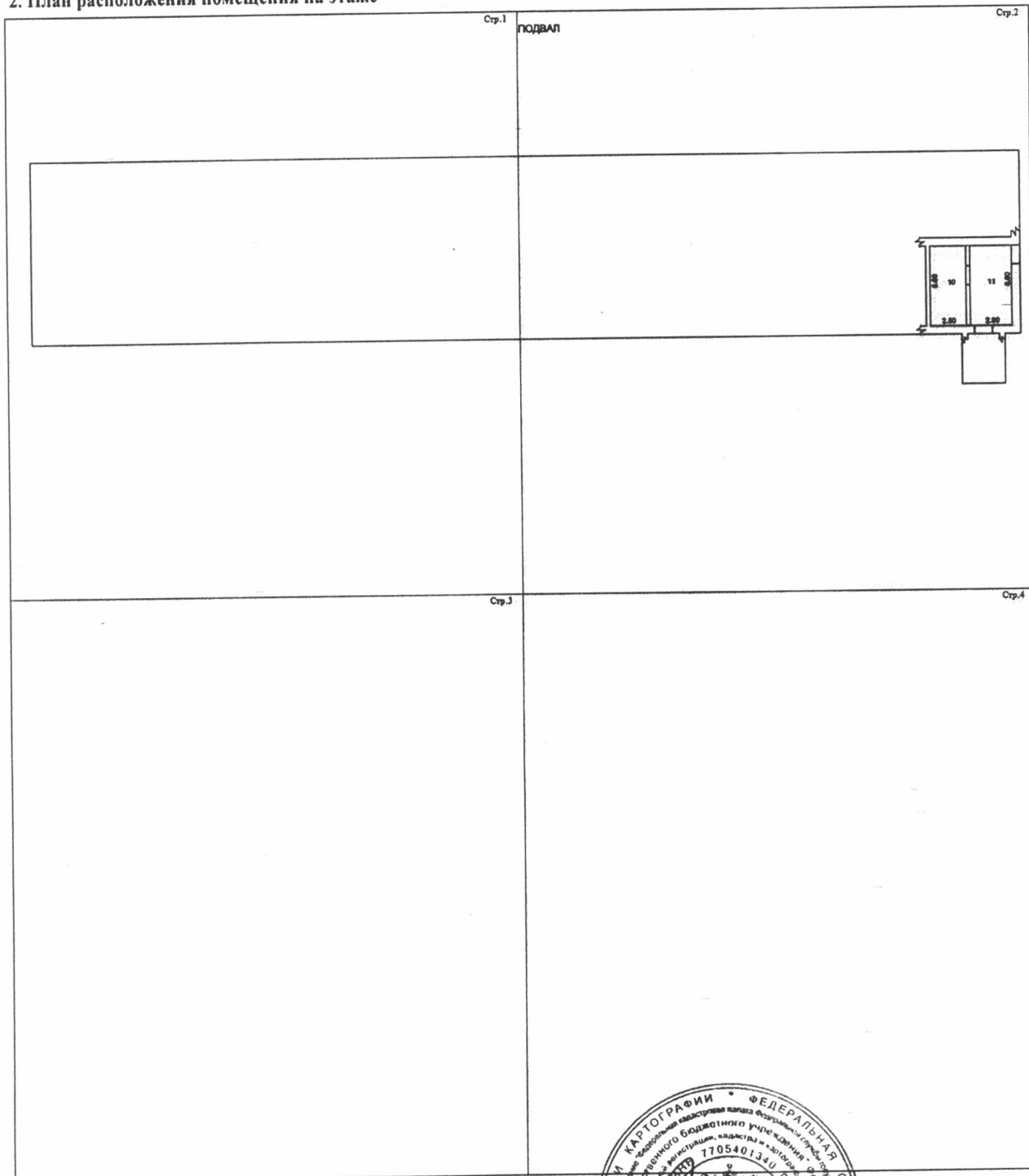
КАДАСТРОВЫЙ ПАСПОРТ
Помещения

Лист № 2 , всего листов 3

Кадастровый номер 54:35:064255:1412

Инвентарный номер (ранее присвоенный учетный номер) _____

2. План расположения помещения на этаже



Масштаб 1:497

Заместитель начальника отдела
(полное наименование должности)

М.П.

Л. Букша

(инициалы, фамилия)



КАДАСТРОВЫЙ ПАСПОРТ
Помещения

Лист № 3 , всего листов 3

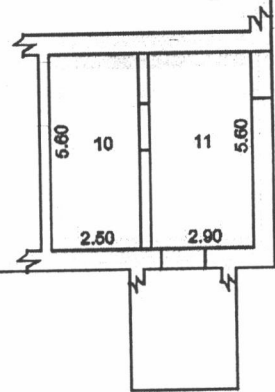
Кадастровый номер 54:35:064255:1412

Инвентарный номер (ранее присвоенный учетный номер) _____

2. План расположения помещения на этаже

Стр.2

ПОДВАЛ



Масштаб 1:248,5

Заместитель начальника отдела
(полное наименование должности)



И. Л. Букша
(инициалы, фамилия)



МЭРИЯ ГОРОДА НОВОСИБИРСКА
ПОСТАНОВЛЕНИЕ

От 23.10.2015

№ 6326

Об утверждении условий приватизации нежилого помещения по адресу: Российская Федерация, Новосибирская область, город Новосибирск, ул. Блюхера, 27

На основании решения Совета депутатов города Новосибирска от 03.12.2014 № 1248 «О Прогнозном плане приватизации муниципального имущества на 2015 год», в соответствии с Федеральным законом от 21.12.2001 № 178-ФЗ «О приватизации государственного и муниципального имущества», решением Совета депутатов города Новосибирска от 29.04.2009 № 1200 «О Положении о приватизации муниципального имущества, находящегося в собственности города Новосибирска», руководствуясь Уставом города Новосибирска, ПОСТАНОВЛЯЮ:

1. Утвердить условия приватизации нежилого помещения по адресу: Российская Федерация, Новосибирская область, город Новосибирск, ул. Блюхера, 27 (далее – помещение) (приложение).

2. Департаменту земельных и имущественных отношений мэрии города Новосибирска:

2.1. Разместить постановление и информационное сообщение о продаже помещения на официальном сайте города Новосибирска в информационно-телекоммуникационной сети «Интернет», а также на официальном сайте Российской Федерации в информационно-телекоммуникационной сети «Интернет» для размещения информации о проведении торгов, определенном Правительством Российской Федерации.

2.2. Организовать проведение аукциона по продаже помещения.

3. Признать утратившим силу постановление мэрии города Новосибирска от 17.09.2015 № 5766 «Об утверждении условий приватизации нежилого помещения по адресу: Российская Федерация, Новосибирская область, город Новосибирск, ул. Блюхера, 27».

4. Департаменту информационной политики мэрии города Новосибирска обеспечить опубликование постановления и информационного сообщения о продаже помещения.

5. Контроль за исполнением постановления возложить на начальника департамента земельных и имущественных отношений мэрии города Новосибирска.

Мэр города Новосибирска

А. Е. Локоть

Приложение
к постановлению мэрии
города Новосибирска
от 23.10.2015 № 6326

УСЛОВИЯ ПРИВАТИЗАЦИИ

нежилого помещения по адресу: Российская Федерация, Новосибирская область,
город Новосибирск, ул. Блюхера, 27

1. Объектом приватизации является нежилое помещение по адресу: Российская Федерация, Новосибирская область, город Новосибирск, ул. Блюхера, 27, год постройки: 1963, площадь: 30,2 кв. м, этаж: подвал, (далее – помещение).

Помещение является собственностью города Новосибирска (свидетельство о государственной регистрации права 54 АЕ 070994 выдано 26.06.2013 Управлением Федеральной службы государственной регистрации, кадастра и картографии по Новосибирской области).

2. Способ приватизации – продажа на аукционе. Форма подачи предложений по цене – открытая. Победителем аукциона признается участник, предложивший наиболее высокую цену за помещение.

3. Начальная цена с налогом на добавленную стоимость составляет 1208000,0 рублей.

4. Шаг аукциона – 60000,0 рублей.

5. Срок предоставления рассрочки платежа и порядок его внесения.

Покупатель при оплате стоимости помещения, за вычетом внесенного задатка, обязан единовременно перечислить денежные средства на счет Управления Федерального казначейства по Новосибирской области в течение десяти календарных дней с момента заключения договора купли-продажи.

КАДАСТРОВЫЙ ПАСПОРТ
Помещения

Лист № 1 , всего листов 3

Дата 24 декабря 2012 г.

Кадастровый номер 54:35:064255:1394

Инвентарный номер (ранее присвоенный учетный номер) 50:401:377:006014200:0001:20007

1. Описание объекта недвижимого имущества

1.1. Кадастровый номер здания (сооружения), в котором расположено помещение _____

1.2. Этаж (этажи), на котором расположено помещение: Подвал № подвал, Этаж № 1

1.3. Общая площадь помещения: 356.7 кв.м

1.4

Адрес (местоположение):

Субъект Российской Федерации	Новосибирская область	
Район	_____	
Муниципальное образование	Тип	г
	Наименование	Новосибирск
Населенный пункт	Тип	_____
	Наименование	_____
Улица (проспект, переулок и т.д.)	Тип	ул
	Наименование	Ватутина
Номер дома	19	
Номер корпуса	_____	
Номер строения	_____	
Литера	VII	
Номер помещения (квартиры)	_____	
Иное описание местоположения	_____	

1.5. Назначение помещения: нежилое

1.6. Вид жилого помещения в многоквартирном доме _____

1.7. Кадастровый номер квартиры, в которой расположена комната _____

1.8. Номер помещения на поэтажном плане: 1-3, 1-15

1.9. Предыдущие кадастровые (условные) номера объекта недвижимого имущества: _____

1.10. Примечание: _____

1.11. филиал федерального государственного бюджетного учреждения «Федеральная кадастровая палата Федеральной службы государственной регистрации, кадастра и картографии» по Новосибирской области

(наименование организации)

Заместитель начальника отдела
(полное наименование должности)



И. Л. Букша
(инициалы, фамилия)

12163 4111 6441 39

КАДАСТРОВЫЙ ПАСПОРТ
Помещения

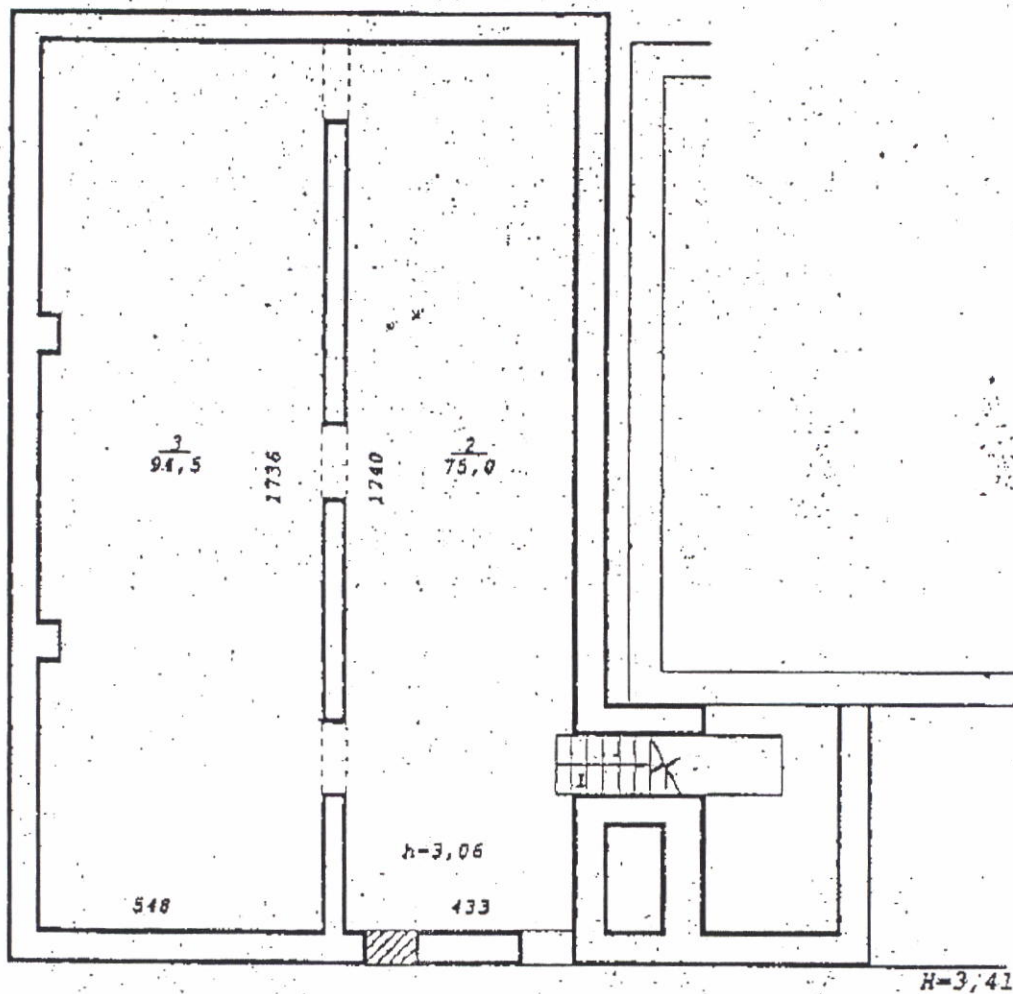
Лист № 2 , всего листов 3

Кадастровый номер 54:35:064255:1394

Инвентарный номер (ранее присвоенный учетный номер) 50:401:377:006014200:0001:20007

2. План расположения помещения на этаже

Фрагмент плана подвала



Масштаб 1:155

Заместитель начальника отдела

(полное наименование должности)



И. Л. Букша

(инициалы, фамилия)

КАДАСТРОВЫЙ ПАСПОРТ
Помещения

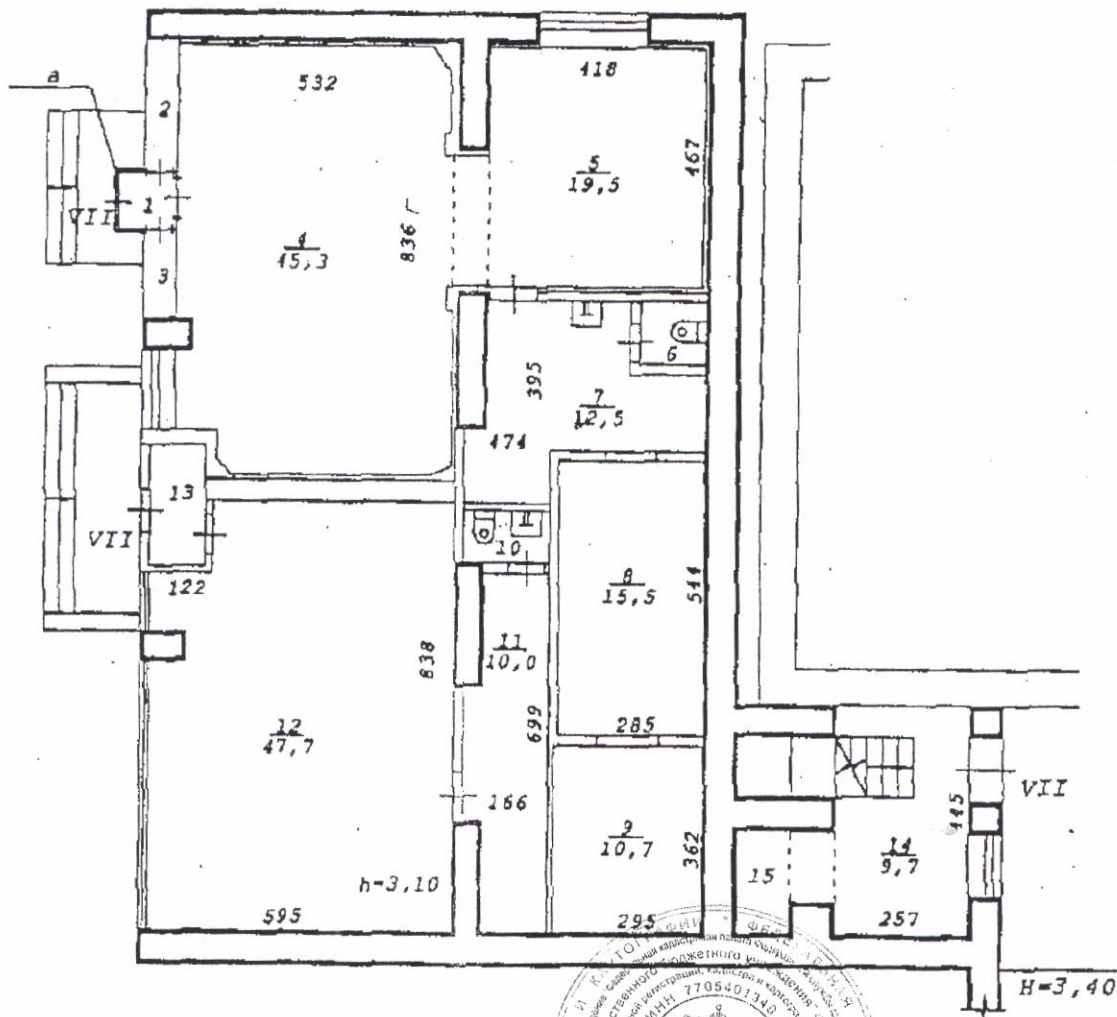
Лист № 3 , всего листов 3

Кадастровый номер 54:35:064255:1394

Инвентарный номер (ранее присвоенный учетный номер) 50:401:377:006014200:0001:20007

2. План расположения помещения на этаже


Фрагмент плана 1 этажа



Масштаб 1:150

Заместитель начальника отдела
(полное наименование должности)

М.П.



И. Л. Букша

(инициалы, фамилия)



МЭРИЯ ГОРОДА НОВОСИБИРСКА

ПОСТАНОВЛЕНИЕ

От 23.10.2015

№ 6305

Об утверждении условий приватизации нежилого помещения по адресу: Российская Федерация, Новосибирская область, город Новосибирск, ул. Ватутина, 19

На основании решения Совета депутатов города Новосибирска от 03.12.2014 № 1248 «О Прогнозном плане приватизации муниципального имущества на 2015 год», в соответствии с Федеральным законом от 21.12.2001 № 178-ФЗ «О приватизации государственного и муниципального имущества», решением Совета депутатов города Новосибирска от 29.04.2009 № 1200 «О Положении о приватизации муниципального имущества, находящегося в собственности города Новосибирска», руководствуясь Уставом города Новосибирска, ПОСТАНОВЛЯЮ:

1. Утвердить условия приватизации нежилого помещения по адресу: Российская Федерация, Новосибирская область, город Новосибирск, ул. Ватутина, 19 (далее – помещение) (приложение).

2. Департаменту земельных и имущественных отношений мэрии города Новосибирска:

2.1. Разместить постановление и информационное сообщение о продаже помещения на официальном сайте города Новосибирска в информационно-телекоммуникационной сети «Интернет», а также на официальном сайте Российской Федерации в информационно-телекоммуникационной сети «Интернет» для размещения информации о проведении торгов, определенном Правительством Российской Федерации.

2.2. Организовать проведение аукциона по продаже помещения.

3. Признать утратившим силу постановление мэрии города Новосибирска от 17.09.2015 № 5781 «Об утверждении условий приватизации нежилого помещения по адресу: Российская Федерация, Новосибирская область, город Новосибирск, ул. Ватутина, 19».

4. Департаменту информационной политики мэрии города Новосибирска обеспечить опубликование постановления и информационного сообщения о продаже помещения.

5. Контроль за исполнением постановления возложить на начальника департамента земельных и имущественных отношений мэрии города Новосибирска.

Мэр города Новосибирска

А. Е. Локоть

Приложение
к постановлению мэрии
города Новосибирска
от 23.10.2015 № 6305

УСЛОВИЯ ПРИВАТИЗАЦИИ

нежилого помещения по адресу: Российская Федерация, Новосибирская область, город Новосибирск, ул. Ватутина, 19

1. Объектом приватизации является нежилое помещение по адресу: Российская Федерация, Новосибирская область, город Новосибирск, ул. Ватутина, 19, год постройки: 1963, площадь: 356,7 кв. м, этаж: подвал, 1 (далее – помещение).

Помещение является собственностью города Новосибирска (свидетельство о государственной регистрации права 54 АД 952565 выдано 08.02.2013 Управлением Федеральной службы государственной регистрации, кадастра и картографии по Новосибирской области).

2. Способ приватизации – продажа на аукционе. Форма подачи предложений по цене – открытая. Победителем аукциона признается участник, предложивший наиболее высокую цену за помещение.

3. Начальная цена с налогом на добавленную стоимость составляет 24790650,0 рублей.

4. Шаг аукциона – 1239000,0 рублей.

5. Срок предоставления рассрочки платежа и порядок его внесения.

Покупатель при оплате стоимости помещения, за вычетом внесенного задатка, обязан единовременно перечислить денежные средства на счет Управления Федерального казначейства по Новосибирской области в течение десяти календарных дней с момента заключения договора купли-продажи.

КАДАСТРОВЫЙ ПАСПОРТ
помещения
(выписка из государственного кадастра недвижимости)

Лист №	1	Всего листов:	3
--------	---	---------------	---

"18" февраля 2014 г. № 54/201/14-47219	
Кадастровый номер:	54:35:032685:3389
Номер кадастрового квартала:	54:35:032685
Характер сведений государственного кадастра недвижимости (статус записи о помещении):	—

Описание объекта недвижимого имущества:

1	Кадастровый номер здания (сооружения), в котором расположено помещение:	54:35:032685:243
2	Этаж (этажи), на котором расположено помещение:	Этаж № 01, Подвал № Подвал
3	Общая площадь помещения:	51.6
4	Местоположение:	Новосибирская область, г Новосибирск, пр-кт Красный, д 173
5	Назначение:	Нежилое (жилое, нежилое)
6	Вид жилого помещения в многоквартирном доме:	— (комната, квартира)
7	Кадастровый номер квартиры, в которой расположена комната:	—
8	Кадастровая стоимость (руб.):	538435.16
9	Предыдущие кадастровые (условные) номера объекта недвижимого имущества:	1, 1-3,5-8
10	Особые отметки:	
11	Наименование органа кадастрового учета:	филиал федерального государственного бюджетного учреждения «Федеральная кадастровая палата Федеральной службы государственной регистрации, кадастра и картографии» по Новосибирской области

Заместитель начальника отдела (полное наименование должности)	И. Л. Букша (инициалы, фамилия)
--	------------------------------------

М.П.

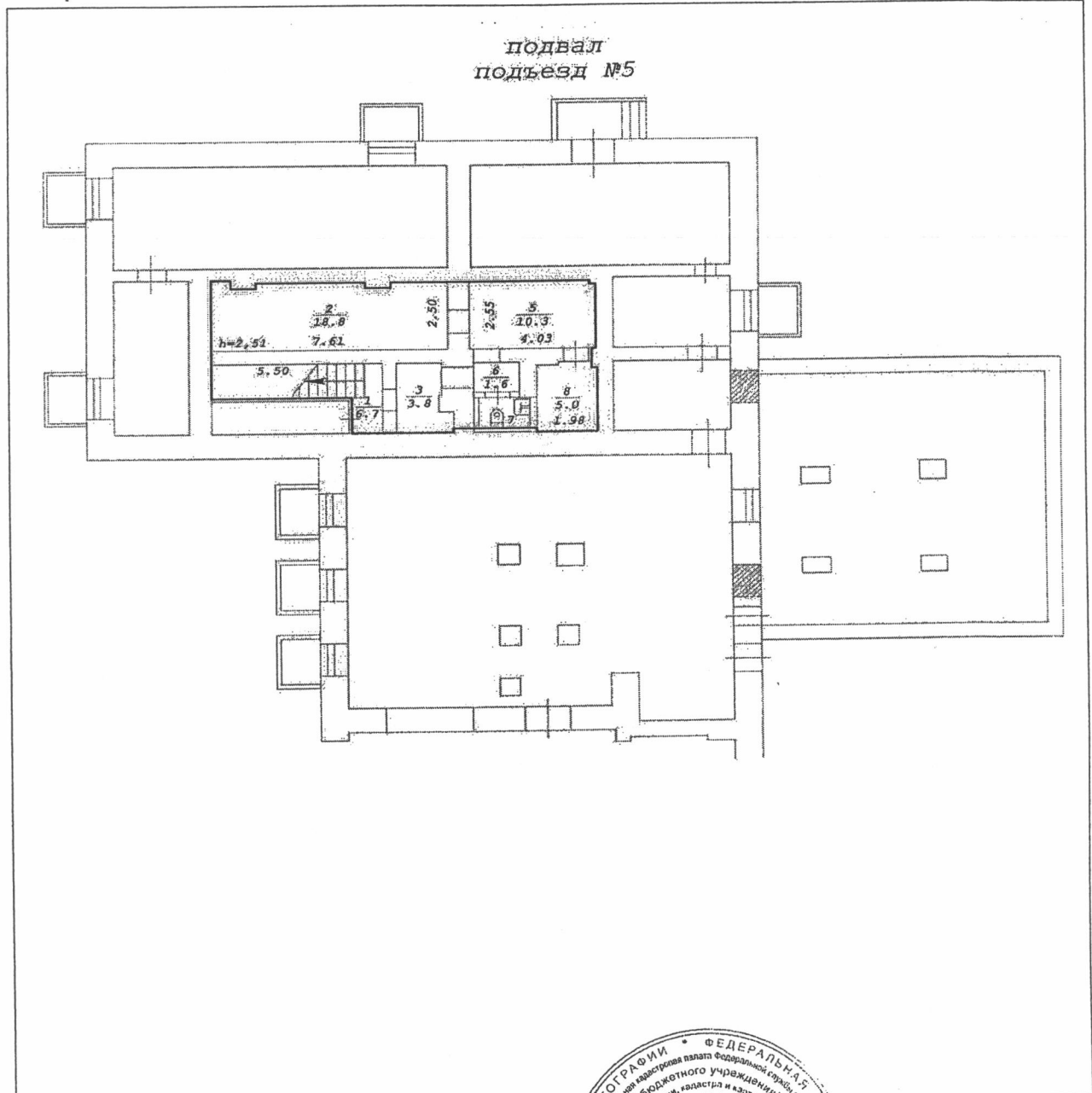


КАДАСТРОВЫЙ ПАСПОРТ
 помещения
 (выписка из государственного кадастра недвижимости)

Лист №	2	Всего листов:	3
--------	---	---------------	---

"18" февраля 2014 г. № 54/201/14-47219	
Кадастровый номер:	54:35:032685:3389

План расположения помещения на этаже Подвал № Подвал:



Масштаб 1: 219

Заместитель начальника отдела (полное наименование должности)	И. Л. Букша (инициалы, фамилия)
--	------------------------------------

М.П.



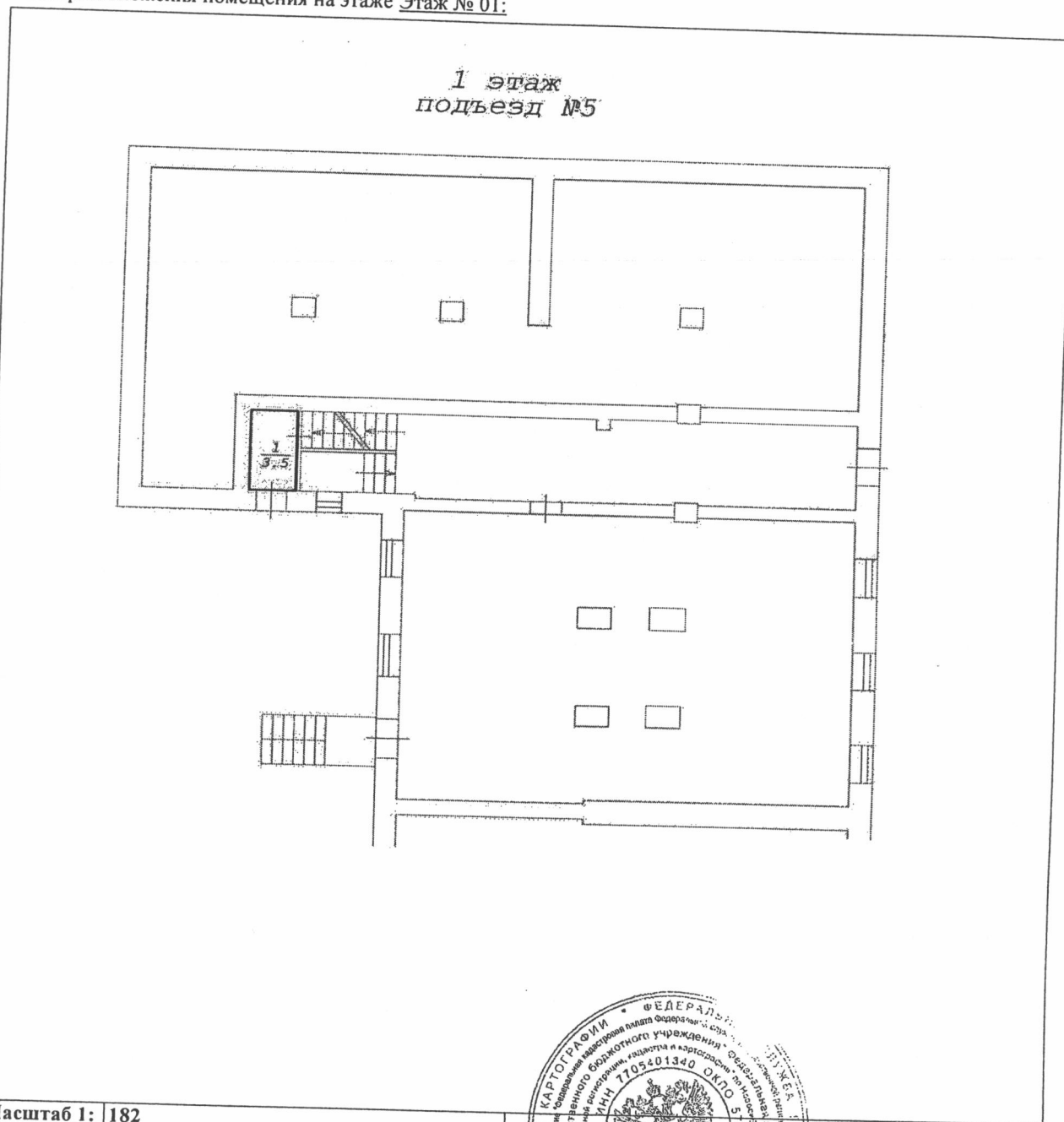
КАДАСТРОВЫЙ ПАСПОРТ
помещения
(выписка из государственного кадастра недвижимости)

КП.2

Лист №	3	Всего листов:	3
--------	---	---------------	---

"18" февраля 2014 г. № 54/201/14-47219
Кадастровый номер: 54:35:032685:3389

План расположения помещения на этаже Этаж № 01:



Масштаб 1: 182

Заместитель начальника отдела
(полное наименование должности)

М.П.



И. Л. Букша
(инициалы, фамилия)

ТЕХНИЧЕСКИЙ ПЛАН ПОМЕЩЕНИЯ	Заполняется специалистом органа кадастрового учета
	регистрационный N _____
Титульный лист	_____ (подпись) _____ (инициалы, фамилия)
	" ____ " _____ г.

1. Технический план помещения подготовлен в результате выполнения кадастровых работ в связи с представлением в орган кадастрового учета заявления (нужное отметить ✓):

о постановке на государственный кадастровый учет помещения

о государственном кадастровом учете изменений помещения с кадастровым N _____

о государственном кадастровом учете изменений помещения с кадастровым N _____ в связи с образованием части (частей) помещения

2. Сведения о заказчике кадастровых работ:

Рябыкина Ирина Владимировна
(фамилия, имя, отчество (при наличии отчества) физического лица, полное наименование юридического лица, органа государственной власти, органа местного самоуправления, иностранного юридического лица с указанием страны его регистрации (инкорпорации))

Подпись _____ /Рябыкина И. В. /

Дата " 31 " января 2014 г.

Место для оттиска печати заказчика кадастровых работ

3. Сведения о кадастровом инженерере:

Фамилия, имя, отчество (при наличии отчества) Медякова Марина Васильевна

N квалификационного аттестата кадастрового инженера 54-12-398

Контактный телефон (383) 222-44-88

Почтовый адрес и адрес электронной почты, по которым осуществляется связь с кадастровым инженером
630099, г.Новосибирск-99, ул.Трудовая, 3
info@fbti54.ru

Сокращенное наименование юридического лица, если кадастровый инженер является работником юридического лица
Федеральное государственное унитарное предприятие, основанное на праве хозяйственного ведения, "Российский государственный центр инвентаризации и учета объектов недвижимости - Федеральное бюро технической инвентаризации" (ФГУП "Ростехинвентаризация - Федеральное БТИ"), Новосибирский филиал ФГУП "Ростехинвентаризация - Федеральное БТИ"

Подпись _____ /Медякова М.В. /

Дата " 31 " января 2014 г.



ТЕХНИЧЕСКИЙ ПЛАН ПОМЕЩЕНИЯ

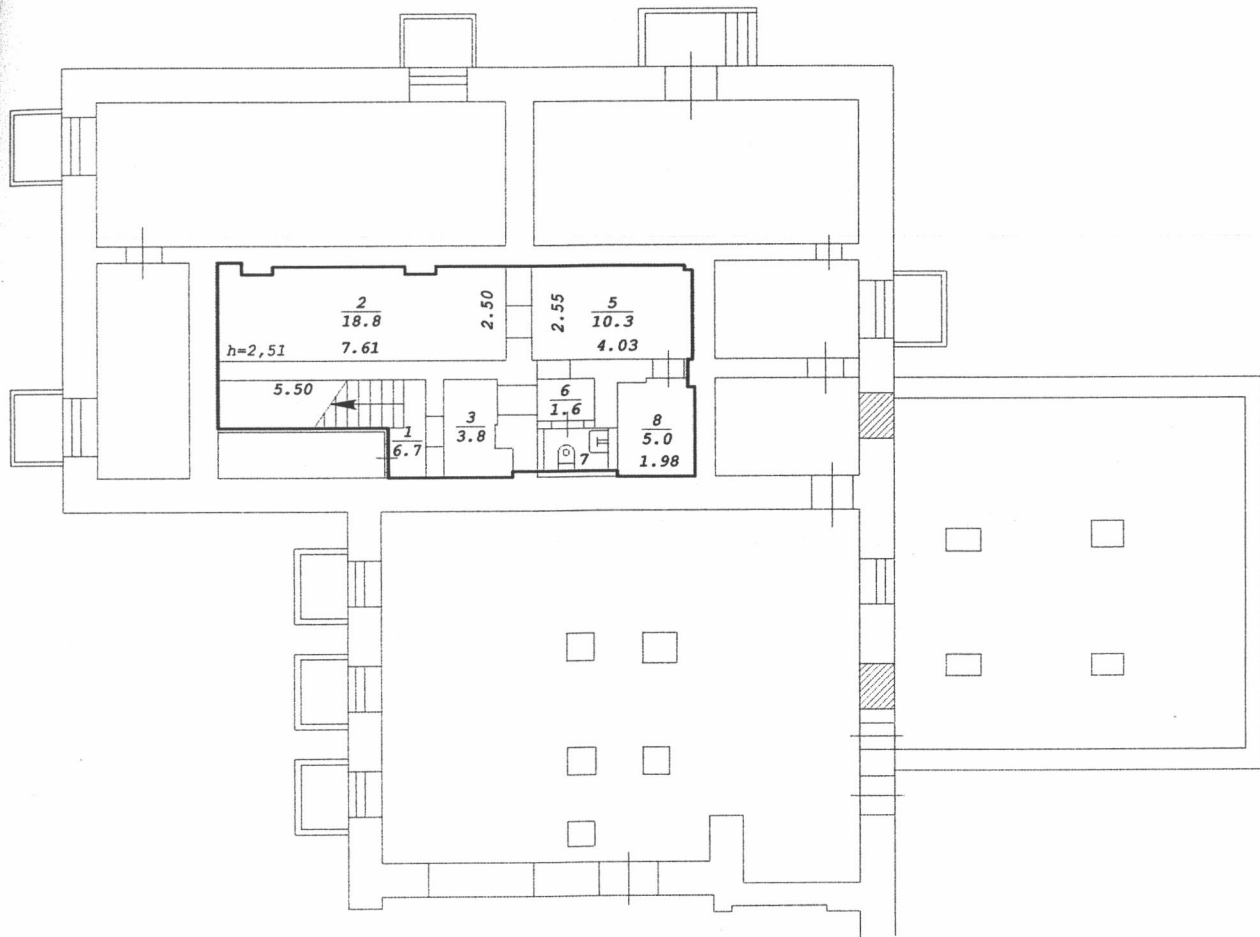
Характеристики помещения

N п/п	Наименование характеристики	Значение характеристики
1	2	3
1	Кадастровый номер помещения	-
2	Кадастровый номер здания или сооружения, в которых расположено помещение	54:35:032685:243
3	Номер, обозначение этажа, на котором расположено помещение	Подвал, 1 Этаж
4	Ранее присвоенный государственный учетный номер помещения (кадастровый, инвентарный или условный номер)	-
5	Адрес (описание местоположения) помещения	
	Субъект Российской Федерации	Новосибирская область
	Муниципальное образование	городской округ город Новосибирск
	Населенный пункт (город, село и т.д.)	город Новосибирск
	Улица (проспект, пер. и др.)	проспект Красный
	Номер дома	173
	Номер корпуса	-
	Номер строения	-
	Номер помещения (квартиры)	-
	Иное описание местоположения	-
6	Назначение помещения	нежилое помещение
7	Вид жилого помещения	-
8	Общая площадь помещения (P), м ²	51,6 (1-3, 5-8)

ТЕХНИЧЕСКИЙ ПЛАН ПОМЕЩЕНИЯ

План части этажа

подвал
подъезд №5



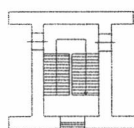
Масштаб 1:200

Условные обозначения:

Часть границы
геометрической
фигуры вновь
образованного
помещения



Стена с окном
и дверью

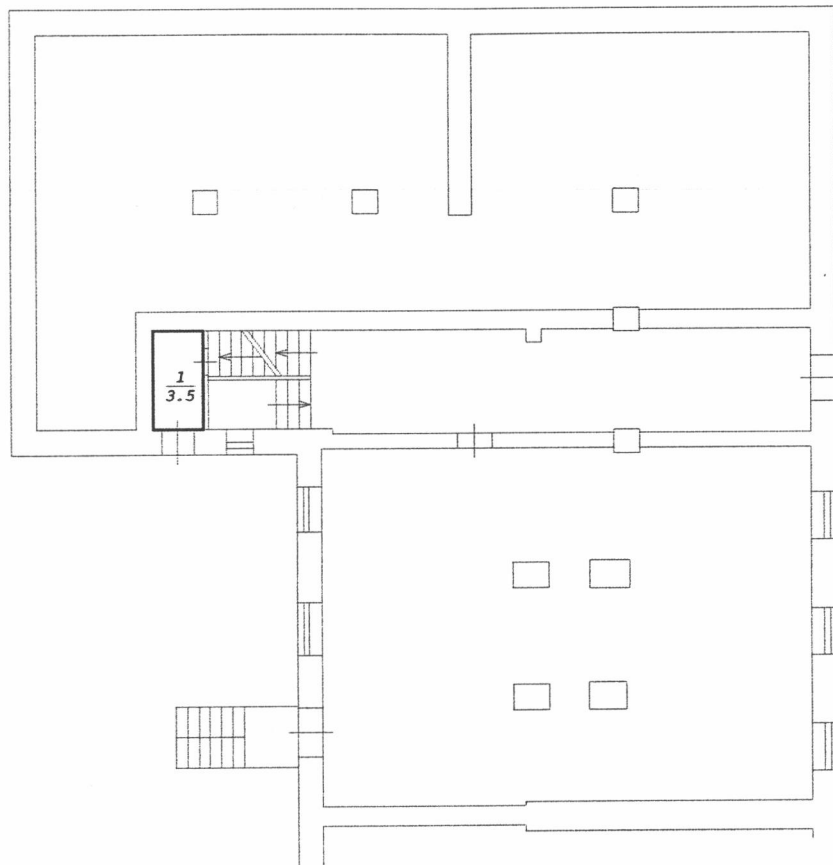


Лестница

ТЕХНИЧЕСКИЙ ПЛАН ПОМЕЩЕНИЯ

План части этажа

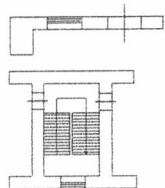
1 этаж
подъезд №5



Масштаб 1:200

Условные обозначения:

Часть границы
геометрической
фигуры вновь
образованного
помещения



Стена с окном
и дверью

Лестница

КАДАСТРОВЫЙ ПАСПОРТ
Помещения

Лист № 1 , всего листов 2

Дата 20 февраля 2013 г.

Кадастровый номер 54:35:052261:191

Инвентарный номер (ранее присвоенный учетный номер) 50:401:374:005026380:0001:20603

1. Описание объекта недвижимого имущества

1.1. Кадастровый номер здания (сооружения), в котором расположено помещение 54:35:052261:60

1.2. Этаж (этажи), на котором расположено помещение: Этаж № 1

1.3. Общая площадь помещения: 116 кв.м

1.4

Адрес (местоположение):

Субъект Российской Федерации	Новосибирская область	
Район	—	
Муниципальное образование	Тип	г
	Наименование	Новосибирск
Населенный пункт	Тип	—
	Наименование	—
Улица (проспект, переулок и т.д.)	Тип	ул
	Наименование	Немировича-Данченко
Номер дома	118/1	
Номер корпуса	—	
Номер строения	—	
Литера	—	
Номер помещения (квартиры)	—	
Иное описание местоположения	—	

1.5. Назначение помещения: нежилое

1.6. Вид жилого помещения в многоквартирном доме —

1.7. Кадастровый номер квартиры, в которой расположена комната
—

1.8. Номер помещения на поэтажном плане: 3-8

1.9. Предыдущие кадастровые (условные) номера объекта недвижимого имущества:

54:35:052261:122

1.10. Примечание:
—

1.11. филиал федерального государственного бюджетного учреждения «Федеральная кадастровая палата
Федеральной службы государственной регистрации, кадастра и картографии» по Новосибирской
области

(наименование органа или организации)

Заместитель начальника отдела

(полное наименование должности)

И. Л. Букша

(инициалы, фамилия)



12476 (149124) ММММ (127166) 95471

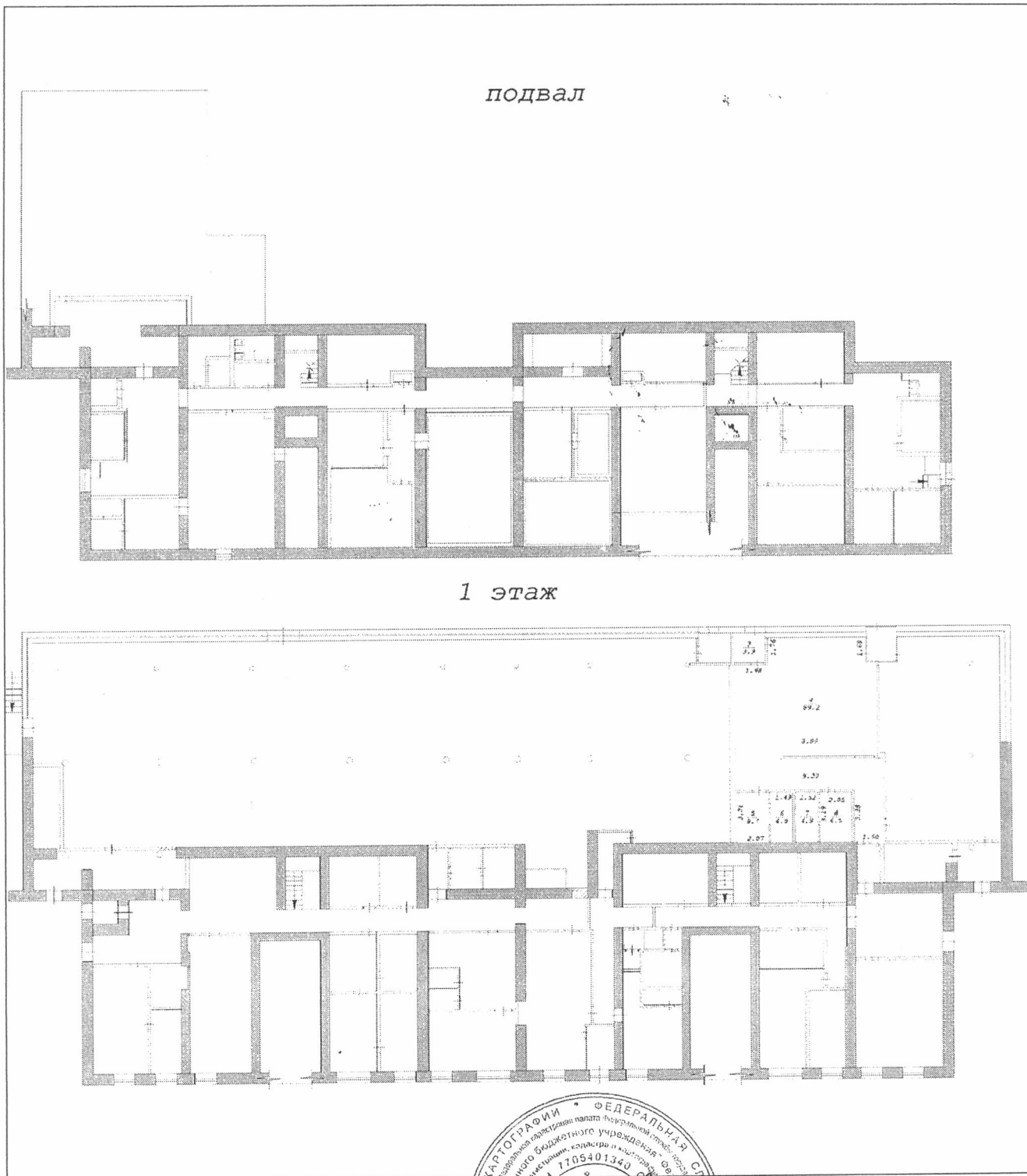
КАДАСТРОВЫЙ ПАСПОРТ Помещения

Лист № 2, всего листов 2

Кадастровый номер 54:35:052261:191

Инвентарный номер (ранее присвоенный учетный номер) 50:401:374:005026380:0001:20603

2. План расположения помещения на этаже



Масштаб 1:399

Заместитель начальника отдела
(полное наименование должности)



И. Л. Букша
(инициалы, фамилия)

01-001845

КП.1

КАДАСТРОВЫЙ ПАСПОРТ

помещения

(выписка из государственного кадастра недвижимости)

Лист №	1	Всего листов:	2
--------	---	---------------	---

"20" июня 2014 г. № 54/201/14-188345	
Кадастровый номер:	54:35:012530:568
Номер кадастрового квартала:	54:35:012530
Характер сведений государственного кадастра недвижимости (статус записи о помещении):	—

Описание объекта недвижимого имущества:

1	Кадастровый номер здания (сооружения), в котором расположено помещение:	54:35:012530:34
2	Этаж (этажи), на котором расположено помещение:	Этаж № 1
3	Общая площадь помещения:	347.1
4	Местоположение:	Новосибирская область, г Новосибирск, ул Новая Заря, д 14
5	Назначение:	Нежилое (жилое, нежилое)
6	Вид жилого помещения в многоквартирном доме:	— (комната, квартира)
7	Кадастровый номер квартиры, в которой расположена комната:	—
8	Кадастровая стоимость (руб.):	4612348.1
9	Предыдущие кадастровые (условные) номера объекта недвижимого имущества:	41-43,48-56,58,60-62,104-108
10	Особые отметки:	
11	Наименование органа кадастрового учета:	филиал федерального государственного бюджетного учреждения «Федеральная кадастровая палата Федеральной службы государственной регистрации, кадастра и картографии» по Новосибирской области

Заместитель начальника отдела
(полное наименование должности)

И. Л. Букша
(инициалы, фамилия)

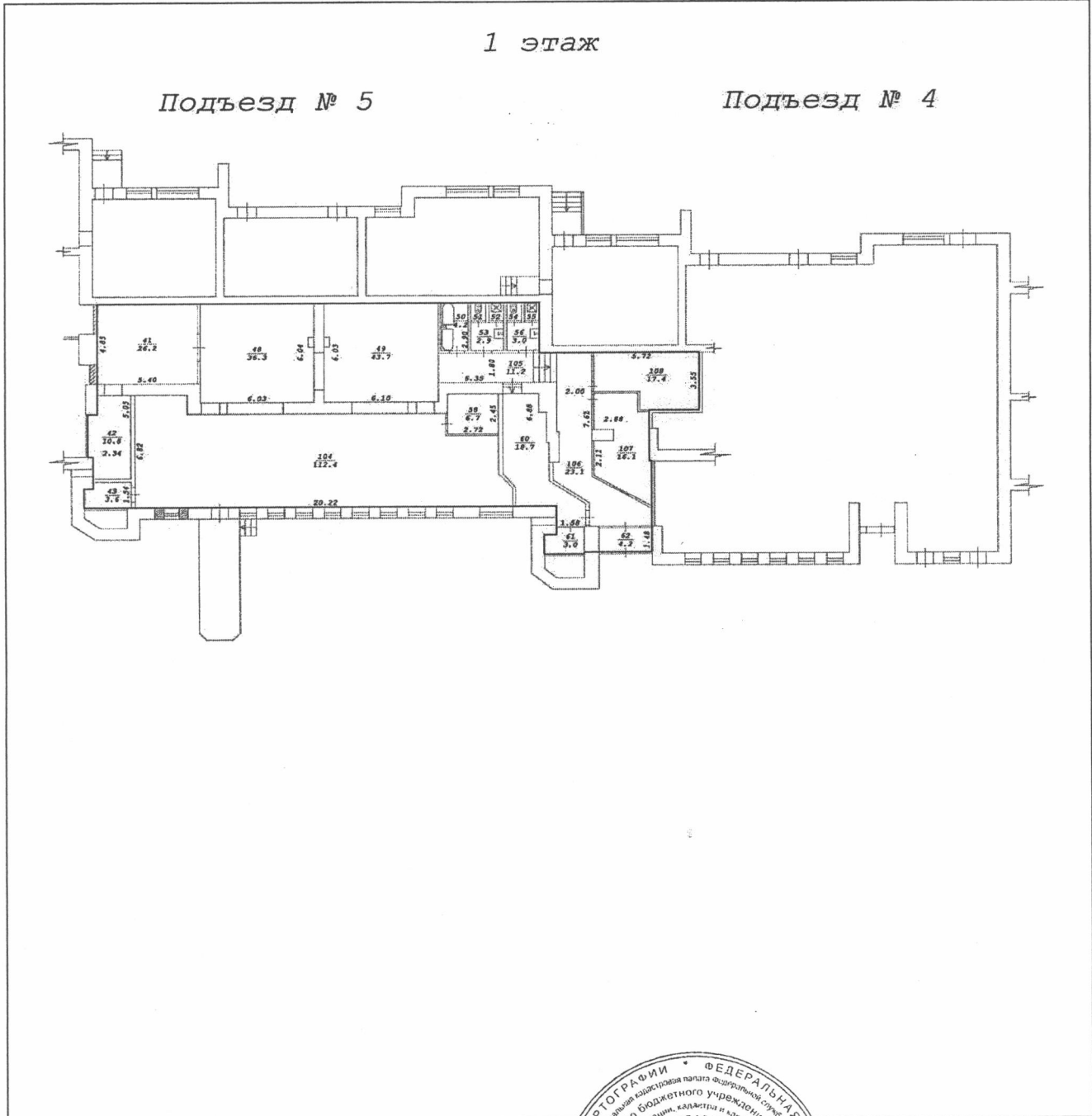


КАДАСТРОВЫЙ ПАСПОРТ
 помещения
 (выписка из государственного кадастра недвижимости)

Лист №	2	Всего листов:	2
--------	---	---------------	---

"20" июня 2014 г. № 54/201/14-188345	
Кадастровый номер:	54:35:012530:568

План расположения помещения на этаже Этаж № 1:



Масштаб 1: 495

Заместитель начальника отдела (полное наименование должности)	И. Л. Букша (инициалы, фамилия)
--	------------------------------------

М.П.



06132 2

КП.1

КАДАСТРОВЫЙ ПАСПОРТ
помещения
(выписка из государственного кадастра недвижимости)

Лист №	1	Всего листов:	2
--------	---	---------------	---

"21" февраля 2014 г. № 54/201/14-51919	
Кадастровый номер:	54:35:082985:2031
Номер кадастрового квартала:	54:35:082985
Характер сведений государственного кадастра недвижимости (статус записи о помещении):	—

Описание объекта недвижимого имущества:

1	Кадастровый номер здания (сооружения), в котором расположено помещение: 54:35:082985:83
2	Этаж (этажи), на котором расположено помещение: Этаж № 01
3	Общая площадь помещения: 236.9
4	Местоположение: Новосибирская область, г Новосибирск, ул Первомайская, д 172
5	Назначение: Нежилое (жилое, нежилое)
6	Вид жилого помещения в многоквартирном доме: — (комната, квартира)
7	Кадастровый номер квартиры, в которой расположена комната: —
8	Кадастровая стоимость (руб.): 3470712.93
9	Предыдущие кадастровые (условные) номера объекта недвижимого имущества: 1-24
10	Особые отметки:
11	Наименование органа кадастрового учета: филиал федерального государственного бюджетного учреждения «Федеральная кадастровая палата Федеральной службы государственной регистрации, кадастра и картографии» по Новосибирской области

Заместитель начальника отдела (полное наименование должности)	И. Л. Букша (инициалы, фамилия)
--	------------------------------------

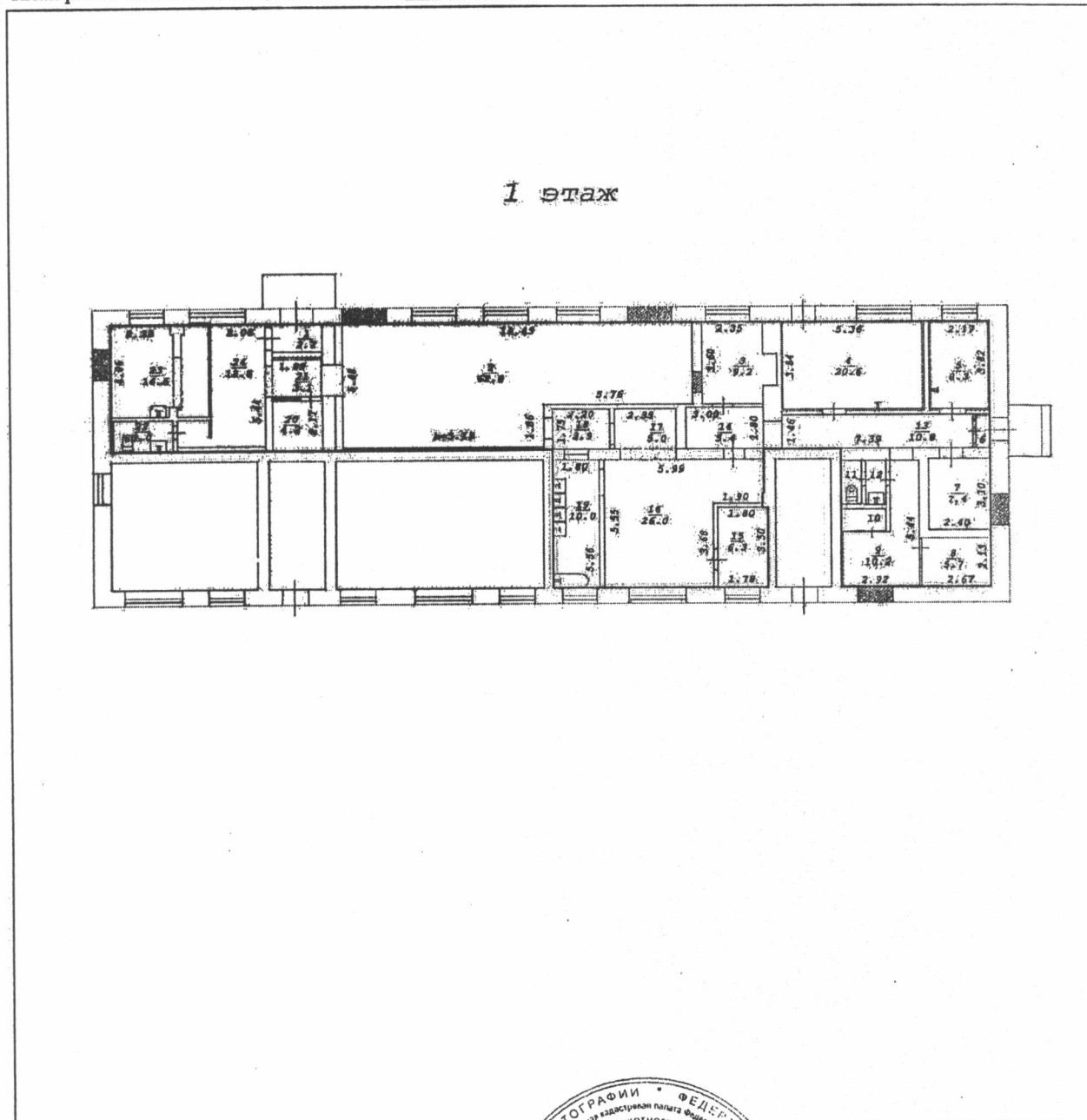


КАДАСТРОВЫЙ ПАСПОРТ
 помещения
 (выписка из государственного кадастра недвижимости)

Лист №	2	Всего листов:	2
--------	---	---------------	---

"21" февраля 2014 г. № 54/201/14-51919	
Кадастровый номер:	54:35:082985:2031

План расположения помещения на этаже Этаж № 01:



Масштаб 1: 264

Заместитель начальника отдела (полное наименование должности)	И. Л. Букша (инициалы, фамилия)
--	------------------------------------



КАДАСТРОВЫЙ ПАСПОРТ помещения

Лист № 1, всего листов 2

Дата 21 января 2009

Кадастровый номер _____

Инвентарный номер (ранее присвоенный учетный номер) 50:401:377:006044350:0001:20005

1. Описание объекта недвижимого имущества

1.1. Кадастровый номер здания (сооружения), в котором расположено помещение
--

1.2. Этаж (этажи), на котором расположено помещение 1 (Подземный этаж)

1.3. Общая площадь помещения 73,5 кв.м.

1.4. Адрес (местоположение):

Субъект Российской Федерации	Новосибирская обл.	
Район	--	
Муниципальное образование	тип	городской округ
	наименование	город Новосибирск
Населенный пункт	тип	--
	наименование	--
Улица (проспект, переулок и т.д.)	тип	улица
	наименование	Пермитина
Номер дома	3	
Номер корпуса	--	
Номер строения	--	
Литера	V	
Номер помещения (квартиры)	--	
Иное описание местоположения	--	

1.5. Назначение помещения нежилое
(жилое, нежилое)

1.6. Вид жилого помещения в многоквартирном доме --
(комната, квартира)

1.7. Кадастровый номер квартиры, в которой расположена комната
--

1.8. Номер помещения на поэтажном плане 1-7

1.9. Предыдущие кадастровые (условные) номера объекта недвижимого имущества:
--

1.10. Примечание: Сведения об ограничениях (обременениях) зарегистрированных на 1 января 1999 г.: отсутствуют

1.11. Новосибирский филиал ФГУП «Ростехинвентаризация - Федеральное БТИ»
об аккредитации от 27.10.2007 № 000406
(наименование органа или организации)

Начальник _____



(подпись)

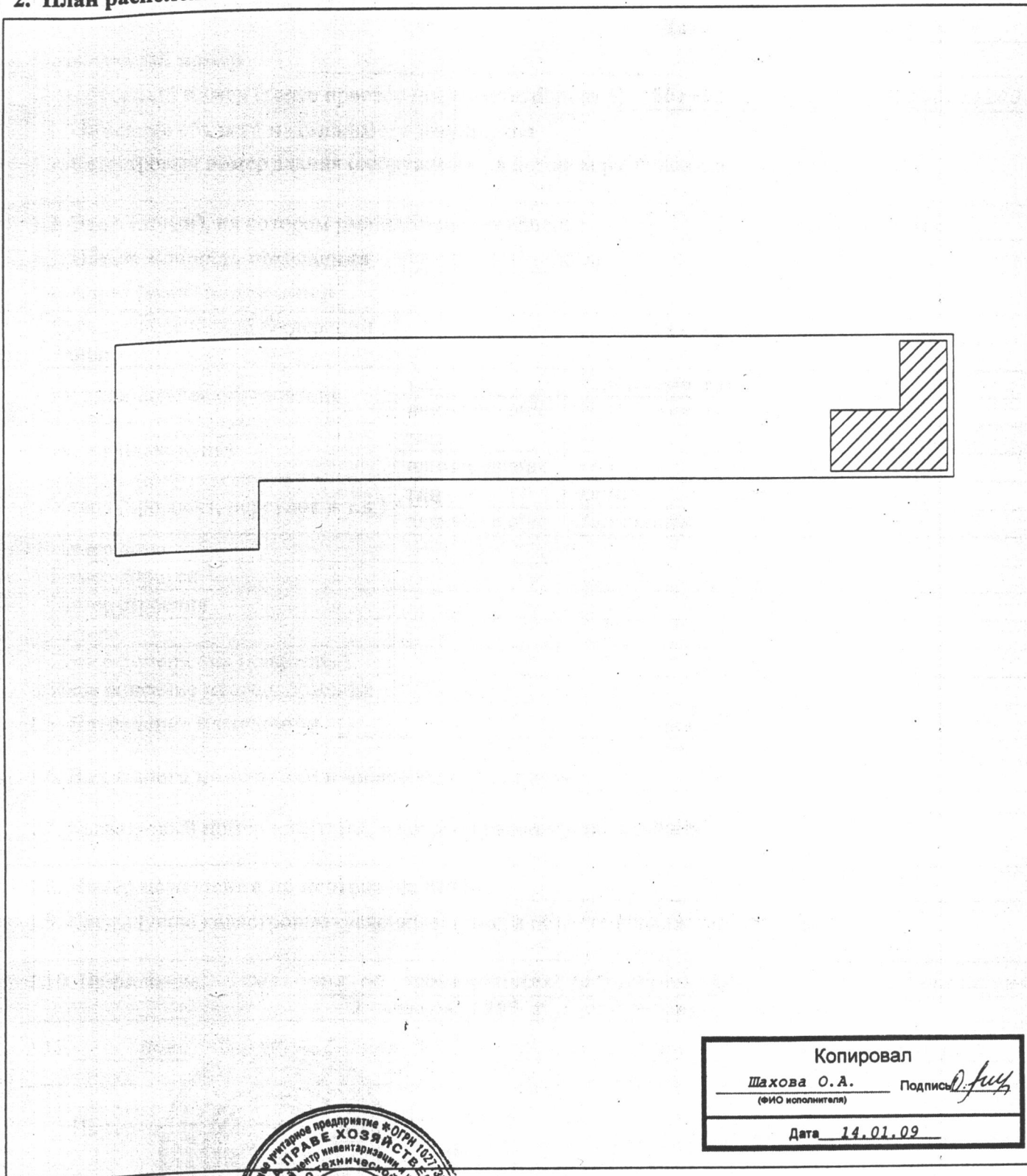
С. А. Кузнецов
(инициалы, фамилия)

КАДАСТРОВЫЙ ПАСПОРТ помещения

Лист № 2 , всего листов 2

Кадастровый номер _____
Инвентарный номер (ранее присвоенный учетный номер) 50:401:377:006044350:0001:20005

2. План расположения помещения на этаже



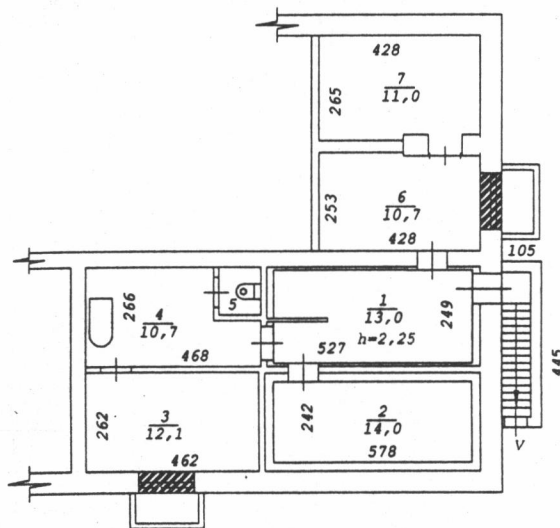
Копировал
Шахова О.А. Подпись [Signature]
(ФИО исполнителя)
Дата 14.01.09

Масштаб 1: 500
Начальник отдела _____



И.Д. Дементьев
(инициалы, фамилия)

Фрагмент подвала



Копировал

Шахова О.А.
(ФИО исполнителя)

Подпись *Шахова*

Дата 14.01.09

Филиал ФГУП "Ростехинвентаризация"
по Новосибирской области

Лист № 1	Позтажный план на строение лит. <u>V</u> ул. <u>Пермитина</u> № <u>3</u> г.Новосибирск	M1: 200
Дата	Исполнитель	Ф.И.О.
27.05.04		Бучковская А.Е.
	Инж. бригад.	Коломейцева Т.А.
	Рук. группы	Гребнева Е.Т.

Составлен по состоянию
на "27" мая 2004 года

Экспликация

к поэтажному плану здания (строения), расположенного в г. Новосибирске
по улице (переулку) Пермитина дом № 3

1	2	3	4	5	Площадь по внутреннему обмеру в кв. м						12	13	14	
					Торговая									
					площадь нежилых помещений	в т.ч. полезная	площадь нежилых помещений	в т.ч. полезная	площадь нежилых помещений	в т.ч. полезная				
V		1	Коридор	2,49*5,27 -1,43*0,10	13,0	13,0								2,25
27.05.04	Подвал	2	Зал	2,42*5,78	14,0	14,0								
		3	Подсобное	4,62*2,62	12,1	12,1								
		4	Подсобное	2,66*4,68 -1,25*1,43	10,7	10,7								
		5	Сан. узел	1,29*1,31	1,7	1,7								
		6	Зал	2,53*4,28 -0,05*2,04	10,7	10,7								
		7	Подсобное	4,28*2,65 -0,15*2,04 +0,32*0,80	11,3	11,3								
		Итого по лпт V:					73,5	73,5						

Примечание: Надписание наименования пустых граф производится при заполнении экспликации по назначению помещения

КАДАСТРОВЫЙ ПАСПОРТ

Помещения

Лист № 1 , всего листов 2

Дата 17 апреля 2013 г.

Кадастровый номер 54:35:012656:167

Инвентарный номер (ранее присвоенный учетный номер) _____

1. Описание объекта недвижимого имущества

1.1. Кадастровый номер здания (сооружения), в котором расположено помещение 54:35:012656:16

1.2. Этаж (этажи), на котором расположено помещение: Этаж № 1

1.3. Общая площадь помещения: 60.2 кв.м

1.4

Адрес (местоположение):

Субъект Российской Федерации	Новосибирская область	
Район	_____	
Муниципальное образование	Тип	г
	Наименование	Новосибирск
Населенный пункт	Тип	_____
	Наименование	_____
Улица (проспект, переулок и т.д.)	Тип	ул
	Наименование	Республиканская
Номер дома	3	
Номер корпуса	_____	
Номер строения	_____	
Литера	_____	
Номер помещения (квартиры)	_____	
Иное описание местоположения	_____	

1.5. Назначение помещения: нежилое

1.6. Вид жилого помещения в многоквартирном доме _____

1.7. Кадастровый номер квартиры, в которой расположена комната _____

1.8. Номер помещения на поэтажном плане: -

1.9. Предыдущие кадастровые (условные) номера объекта недвижимого имущества: _____

1.10. Примечание: _____

1.11. филиал федерального государственного бюджетного учреждения «Федеральная кадастровая палата
Федеральной службы государственной регистрации, кадастра и картографии» по Новосибирской
области

(наименование органа или организации)

Заместитель начальника отдела

(полное наименование должности)

И. Л. Букша

(инициалы, фамилия)



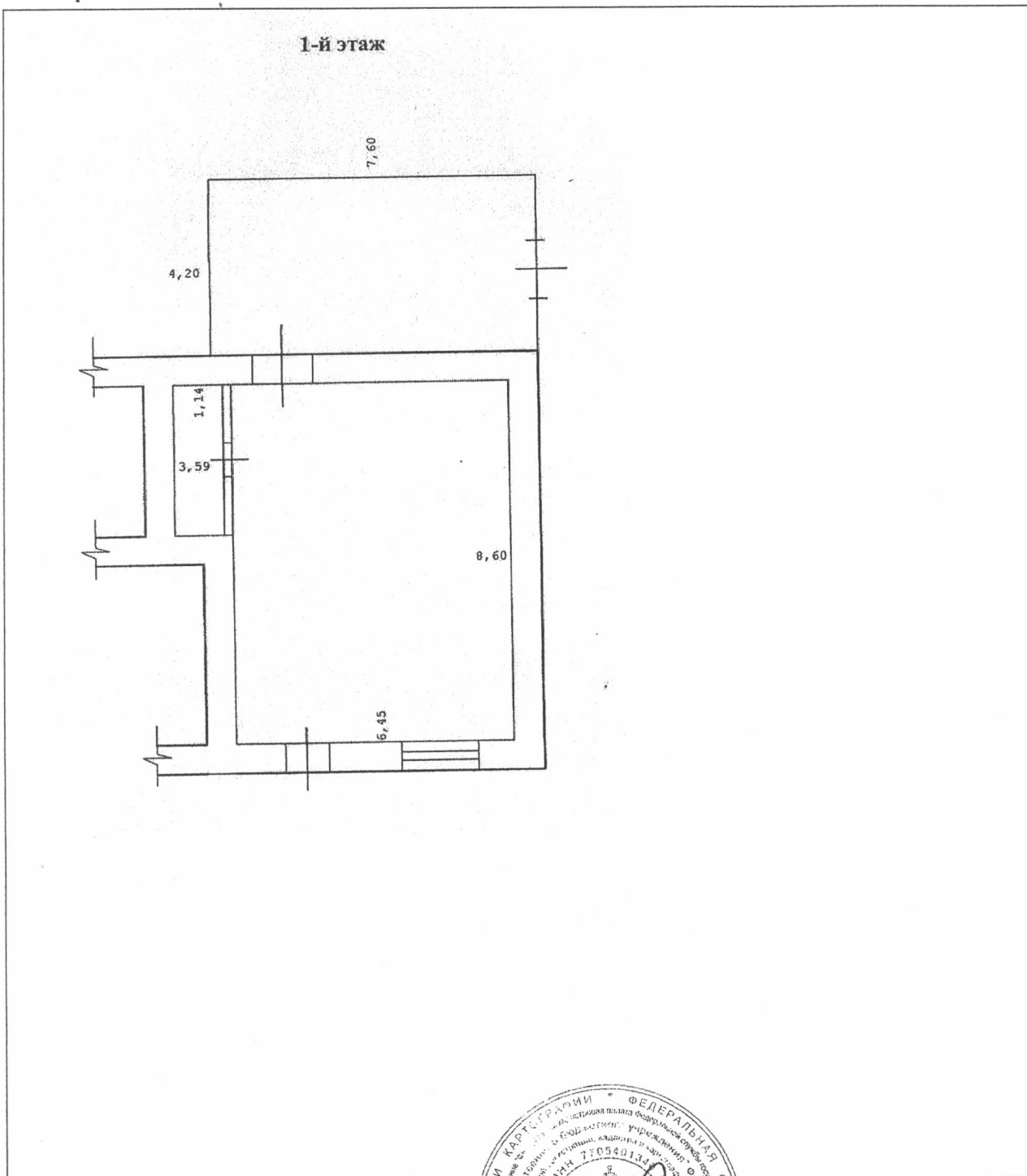
КАДАСТРОВЫЙ ПАСПОРТ
Помещения

Лист № 2 , всего листов 2

Кадастровый номер 54:35:012656:167

Инвентарный номер (ранее присвоенный учетный номер) _____

2. План расположения помещения на этаже



Масштаб 1:152

Заместитель начальника отдела
(полное наименование должности)



И. Л. Букша
(инициалы, фамилия)

КАДАСТРОВЫЙ ПАСПОРТ помещения

Лист № 1, всего листов 2

Дата 24 июля 2009

Кадастровый номер _____

Инвентарный номер (ранее присвоенный учетный номер) 50:401:379:007082680:0001:20206

1. Описание объекта недвижимого имущества

1.1. Кадастровый номер здания (сооружения), в котором расположено помещение
--

1.2. Этаж (этажи), на котором расположено помещение 1 (Надземный этаж), 1 (Подземный этаж)

1.3. Общая площадь помещения 277,8 кв.м.

1.4. Адрес (местоположение):

Субъект Российской Федерации	Новосибирская обл.	
Район	--	
Муниципальное образование	тип	городской округ
	наименование	город Новосибирск
Населенный пункт	тип	город
	наименование	Новосибирск
Улица (проспект, переулок и т.д.)	тип	улица
	наименование	Сакко и Ванцетти
Номер дома	52	
Номер корпуса	--	
Номер строения	--	
Литера	--	
Номер помещения (квартиры)	--	
Иное описание местоположения	--	

1.5. Назначение помещения нежилое
(жилое, нежилое)

1.6. Вид жилого помещения в многоквартирном доме --
(комната, квартира)

1.7. Кадастровый номер квартиры, в которой расположена комната
--

1.8. Номер помещения на поэтажном плане 11-32 (подвал); 33-40 (1 этаж)

1.9. Предыдущие кадастровые (условные) номера объекта недвижимого имущества:
--

1.10. Примечание: Сведения об ограничениях (обременениях) зарегистрированных на 1 января 1999 г.: отсутствуют

1.11. Новосибирский филиал ФГУП «Ростехинвентаризация - Федеральное БТИ»
Свидетельство об аккредитации от 27.10.2007 № 000406
(наименование органа или организации)

Начальник _____
подпись)

Кузнецов С.А.
(инициалы, фамилия)



КАДАСТРОВЫЙ ПАСПОРТ помещения

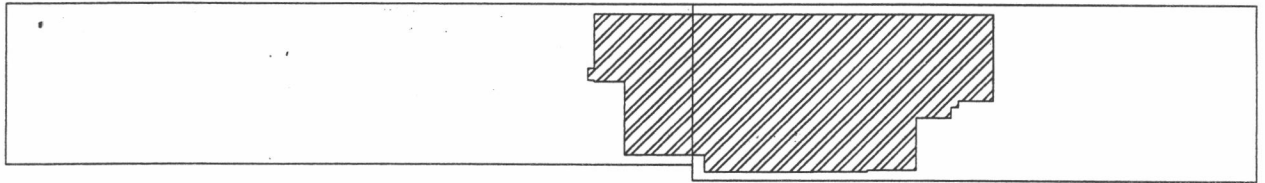
Лист № 2 , всего листов 2

Кадастровый номер --

Инвентарный номер (ранее присвоенный учетный номер) 50:401:379:007082680:0001:20206

2. План расположения помещения на этаже


План подвала, 1 этажа



Масштаб 1:

600

Начальник отдела



(подпись)

[Handwritten signature]

Е. Т. Гребнева
(инициалы, фамилия)