



СВИДЕТЕЛЬСТВО

О ГОСУДАРСТВЕННОЙ РЕГИСТРАЦИИ ПРАВА

Управление Федеральной службы государственной регистрации,
кадастра и картографии по Новосибирской области

Дата выдачи: 14.07.2010 г.

Документы-основания:
см. приложение № 1

Субъект (субъекты) права:
ГОРОД НОВОСИБИРСК.

Вид права: собственность

Объект права:

Помещение, назначение: нежилое. Площадь: общая 250,5 кв.м., номера на поэтажном плане 1-4 (цокольный этаж), 1-13 (1 этаж). Этаж: цокольный этаж, 1 (надземный этаж).

Адрес (местоположение):

Новосибирская обл., г. Новосибирск, ул. Тельмана, дом 3.

Кадастровый (или условный) номер:

54-54-01/228/2010-937

Существующие ограничения (обременения) права: не зарегистрировано

о чем в Едином государственном реестре прав на недвижимое имущество и сделок с ним
14.07.2010 г. сделана запись регистрации № 54-54-01/228/2010-937


Государственный регистратор

/ Кугаевская А. В.



НОВОСИБИРСКАЯ
ОБЛАСТЬ

54АД 037229



04

КАДАСТРОВЫЙ ПАСПОРТ помещения

Лист № 1, всего листов 2

Дата 12 мая 2010

Кадастровый номер --

Инвентарный номер (ранее присвоенный учетный номер) 50:401:382:008052970:0001:20203

1. Описание объекта недвижимого имущества

1.1. Кадастровый номер здания (сооружения), в котором расположено помещение --

1.2. Этаж (этажи), на котором расположено помещение Цокольный этаж, 1 (Надземный этаж)

1.3. Общая площадь помещения 250,5 кв.м.

1.4. Адрес (местоположение):

Субъект Российской Федерации	Новосибирская обл.	
Район	--	
Муниципальное образование	тип	городской округ
	наименование	город Новосибирск
Населенный пункт	тип	город
	наименование	Новосибирск
Улица (проспект, переулок и т.д.)	тип	улица
	наименование	Тельмана
Номер дома	3	
Номер корпуса	--	
Номер строения	--	
Литера	--	
Номер помещения (квартиры)	--	
Иное описание местоположения	--	

1.5. Назначение помещения нежилое

(жилое, нежилое)

1.6. Вид жилого помещения в многоквартирном доме --

(комната, квартира)

1.7. Кадастровый номер квартиры, в которой расположена комната --

1.8. Номер помещения на поэтажном плане 1-4 (цокольный этаж); 1-13 (1 этаж)

1.9. Предыдущие кадастровые (условные) номера объекта недвижимого имущества: --

1.10. Примечание: Сведения об ограничениях (обременениях) зарегистрированных на 1 января 1999 г.: отсутствуют. Паспорт составлен по состоянию на 19/07/2006, 03/08/2009

1.11. Новосибирский филиал ФГУП «Ростехинвентаризация – Федеральное БТИ»

Договор об аккредитации от 27.10.2007 № 000406

(наименование органа или организации)



(подпись)

С.А. Кузнецов
(инициалы, фамилия)


КАДАСТРОВЫЙ ПАСПОРТ помещения

Лист № 2 , всего листов 2

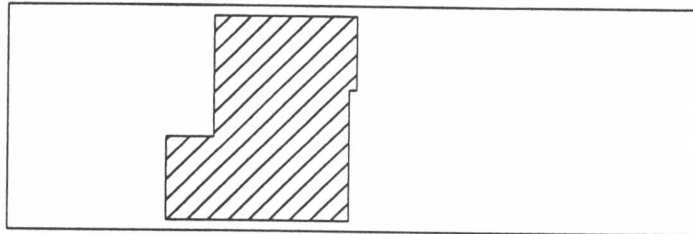
Кадастровый номер _____
Инвентарный номер (ранее присвоенный учетный номер) 50:401:382:008052970:0001:20203

2. План расположения помещения на этаже

Цокольный этаж



1 этаж



Масштаб 1:

Начальник



(подпись)

Т. Т. Рыбалко
(инициалы, фамилия)