



МИНИСТЕРСТВО ЭКОНОМИЧЕСКОГО РАЗВИТИЯ РОССИЙСКОЙ ФЕДЕРАЦИИ  
ФЕДЕРАЛЬНАЯ СЛУЖБА ГОСУДАРСТВЕННОЙ РЕГИСТРАЦИИ, КАДАСТРА И КАРТОГРАФИИ  
(РОСРЕЕСТР)

Управление Федеральной службы государственной регистрации, кадастра  
и картографии по Новосибирской области  
(Управление Росреестра по Новосибирской области)

**СВИДЕТЕЛЬСТВО О ГОСУДАРСТВЕННОЙ РЕГИСТРАЦИИ ПРАВА**

Дата выдачи: 12.04.2016 г.

**Документы-основания:**

Постановление Мэрии города Новосибирска №406 от 27.04.1999 г.

Постановление Мэрии г. Новосибирска (с приложением) №1067 от 23.09.2005 г.

Распоряжение Комитета по управлению государственным имуществом Администрации  
Новосибирской области №839-р от 10.08.1999 г.

**Субъект (субъекты) права:**

ГОРОД НОВОСИБИРСК.

**Вид права:** собственность

**Кадастровый (или условный) номер:**

54:35:021190:1321

**Объект права:**

Помещение, назначение: нежилое. Площадь: общая 198.5 кв.м. Этаж: Подвал.

**Адрес (местоположение):**

Новосибирская область, г Новосибирск, ул Урицкого, д 37

**Существующие ограничения (обременения) права:** Объект культурного наследия

О чем в Едином государственном реестре прав на недвижимое имущество и сделок с ним  
12.04.2016 г. сделана запись регистрации № 54-54/001/54/001/837/2016-44/2

**Государственный регистратор:**



/ Беркетова Т. А. /

54-54/001-54/001/837/2016-44/2

**КАДАСТРОВЫЙ ПАСПОРТ**  
помещения  
(выписка из государственного кадастра недвижимости)

Лист №	1	Всего листов:	2
--------	---	---------------	---

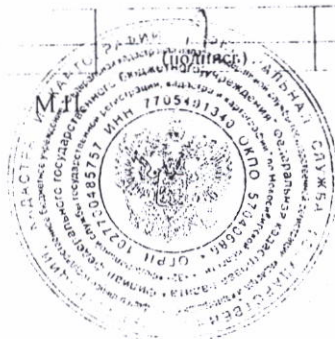
"03" марта 2014 г. № 54/201/14-60956	
Кадастровый номер:	54:35:021190:1321
Номер кадастрового квартала:	54:35:021190
Характер сведений государственного кадастра недвижимости (статус записи о помещении):	

Описание объекта недвижимого имущества:

1	Кадастровый номер здания (сооружения), в котором расположено помещение: 54:35:021190:66
2	Этаж (этажи), на котором расположено помещение: Подвал № Подвал
3	Общая площадь помещения: 198.5
4	Местоположение: Новосибирская область, г Новосибирск, ул Урицкого, д 37
5	Назначение: Нежилос (жилос, нежилос)
6	Вид жилого помещения в многоквартирном доме: (комната, квартира)
7	Кадастровый номер квартиры, в которой расположена комната:
8	Кадастровая стоимость (руб.): 4199682.37
9	Предыдущие кадастровые (условные) номера объекта недвижимого имущества:
10	Особые отметки:
11	Наименование органа кадастрового учета: филиал федерального государственного бюджетного учреждения «Федеральная кадастровая палата Федеральной службы государственной регистрации, кадастра и картографии» по Новосибирской области

Заместитель начальника отдела  
(полное наименование должности)

И. Л. Букша  
(инициалы, фамилия)

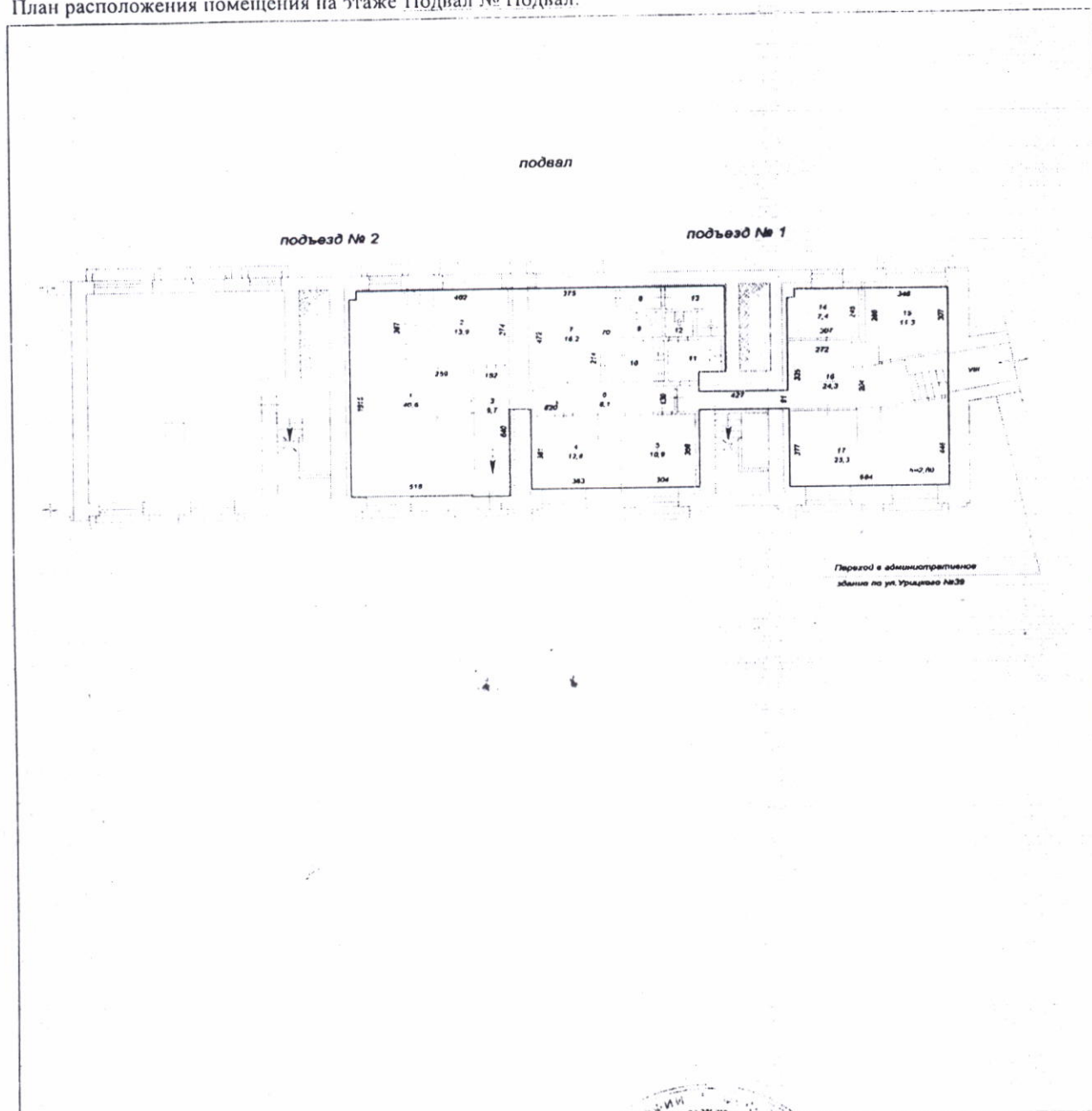


**КАДАСТРОВЫЙ ПАСПОРТ**  
 помещения  
 (выписка из государственного кадастра недвижимости)

Лист №	2	Всего листов:	2
--------	---	---------------	---

"03" марта 2014 г. № 54/201/14-60956	
Кадастровый номер:	54:35:021190:1321

План расположения помещения на этаже Подвал № Подвал:



Масштаб 1: 253

Заместитель начальника отдела (полное наименование должности)	И. Л. Букша (инициалы, фамилия)
------------------------------------------------------------------	------------------------------------

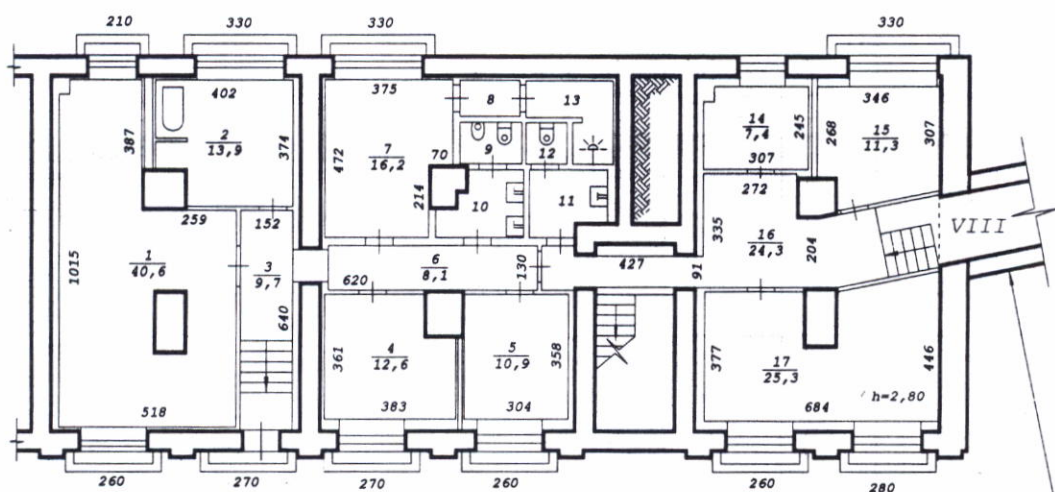
М.П.







Фрагмент плана подвала



Переход в административное здание по ул. Урицкого №39