

СВИДЕТЕЛЬСТВО

О ГОСУДАРСТВЕННОЙ РЕГИСТРАЦИИ ПРАВА

Управление Федеральной службы государственной регистрации,
кадастра и картографии по Новосибирской области

Дата выдачи: 30.06.2014 г.

Документы-основания:

Распоряжение Комитета по управлению государственным имуществом администрации Новосибирской области (с приложением) №946-р от 09.09.1999 г.

Распоряжение Комитета по управлению государственным имуществом администрации Новосибирской области №74-р от 13.01.2000 г.

Постановление мэрии г. Новосибирска (с приложениями) №711 от 25.06.1999 г.

Постановление мэрии города Новосибирска (с приложениями) №318 от 15.07.2009 г.

Приказ Мэрии города Новосибирска №512-од от 05.06.2014 г.

Приказ Мэрии города Новосибирска №879-од от 25.10.2013 г.

Субъект (субъекты) права:

ГОРОД НОВОСИБИРСК

Вид права: собственность

Объект права:

Помещение, назначение: нежилое. Площадь: общая 137.2 кв.м., номера на поэтажном плане: 3,9-11,13,14,17,18,50. Этаж: 1.

Адрес (местоположение):

Новосибирская область, г. Новосибирск, пр-кт Дзержинского, д. 79

Кадастровый (или условный) номер:

54:35:012725:6394

Существующие ограничения (обременения) права: Аренда

о чем в Едином государственном реестре прав на недвижимое имущество и сделок с ним
30.06.2014 г. сделана запись регистрации № 54:35:012725/2014-530

Государственный регистратор:



/ Афанасьева О. В. /




КАДАСТРОВЫЙ ПАСПОРТ
помещения
(выписка из государственного кадастра недвижимости)

Лист №	1	Всего листов:	2
--------	---	---------------	---


"21" февраля 2014 г. № 54/201/14-51062	
Кадастровый номер:	54:35:012725:6394
Номер кадастрового квартала:	54:35:012725
Характер сведений государственного кадастра недвижимости (статус записи о помещении):	Сведения о помещении носят временный характер. Дата истечения срока действия временного характера - 22.02.2019

Описание объекта недвижимого имущества:

1	Кадастровый номер здания (сооружения), в котором расположено помещение: 54:35:012725:255
2	Этаж (этажи), на котором расположено помещение: Этаж № 1
3	Общая площадь помещения: 137.2
4	Местоположение: Новосибирская область, г Новосибирск, пр-кт Дзержинского, д 79
5	Назначение: Нежилое (жилое, нежилое)
6	Вид жилого помещения в многоквартирном доме: — (комната, квартира)
7	Кадастровый номер квартиры, в которой расположена комната: —
8	Кадастровая стоимость (руб.): 1812492.95
9	Предыдущие кадастровые (условные) номера объекта недвижимого имущества: 54:35:012725:4797, 3,9-11,13,14,17,18,50
10	Особые отметки:
11	Наименование органа кадастрового учета: филиал федерального государственного бюджетного учреждения «Федеральная кадастровая палата Федеральной службы государственной регистрации, кадастра и картографии» по Новосибирской области

Заместитель начальника отдела (полное наименование должности)		И. Л. Букша (инициалы, фамилия)
--	---	------------------------------------

М.П.



КАДАСТРОВЫЙ ПАСПОРТ
помещения
(выписка из государственного кадастра недвижимости)

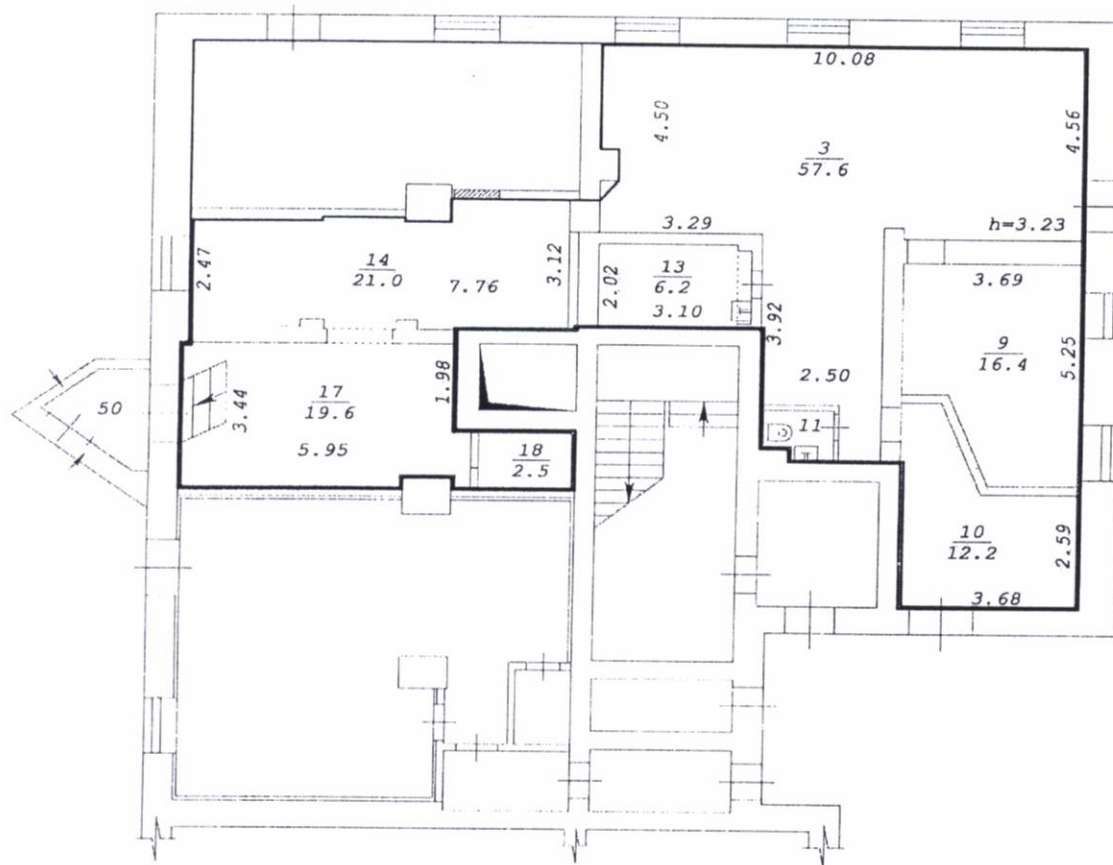
Лист №	2	Всего листов:	2
--------	---	---------------	---

"21" февраля 2014 г. № 54/201/14-51062
Кадастровый номер: 54:35:012725:6394

План расположения помещения на этаже Этаж № 1:

1 этаж

14 подъезд



Масштаб 1: 167

Заместитель начальника отдела (полное наименование должности)	И. Л. Букша (инициалы, фамилия)
--	------------------------------------

М.П.

