



## МЭРИЯ ГОРОДА НОВОСИБИРСКА

# ПОСТАНОВЛЕНИЕ

От 19.02.2020

№ 565

О проекте межевания территории квартала 110.00.01.15 в границах проекта планировки территории, прилегающей к парку культуры и отдыха «Сосновый бор», в Калининском районе

В целях определения местоположения границ образуемых и изменяемых земельных участков, в соответствии с Градостроительным кодексом Российской Федерации, постановлением Правительства Российской Федерации от 19.11.2014 № 1221 «Об утверждении Правил присвоения, изменения и аннулирования адресов», решением Совета депутатов города Новосибирска от 24.05.2017 № 411 «О Порядке подготовки документации по планировке территории и признании утратившими силу отдельных решений Совета депутатов города Новосибирска», постановлениями мэрии города Новосибирска от 06.03.2017 № 880 «О проекте планировки территории, прилегающей к парку культуры и отдыха «Сосновый бор», в Калининском районе», от 26.11.2019 № 4273 «О подготовке проекта межевания территории квартала 110.00.01.15 в границах проекта планировки территории, прилегающей к парку культуры и отдыха «Сосновый бор», в Калининском районе», руководствуясь Уставом города Новосибирска, ПОСТАНОВЛЯЮ:

1. Утвердить проект межевания территории квартала 110.00.01.15 в границах проекта планировки территории, прилегающей к парку культуры и отдыха «Сосновый бор», в Калининском районе (приложение).

2. Присвоить адреса образуемым земельным участкам согласно приложению 1 к проекту межевания территории квартала 110.00.01.15 в границах проекта планировки территории, прилегающей к парку культуры и отдыха «Сосновый бор», в Калининском районе.

3. Признать утратившим силу постановление мэрии города Новосибирска от 18.12.2017 № 5622 «О проекте межевания территории квартала 110.00.01.15 в границах проекта планировки территории, прилегающей к парку культуры и отдыха «Сосновый бор», в Калининском районе».

4. Департаменту строительства и архитектуры мэрии города Новосибирска разместить постановление на официальном сайте города Новосибирска в информационно-телекоммуникационной сети «Интернет».

5. Департаменту информационной политики мэрии города Новосибирска в течение семи дней со дня издания постановления обеспечить опубликование постановления.

6. Контроль за исполнением постановления возложить на заместителя мэра города Новосибирска – начальника департамента строительства и архитектуры мэрии города Новосибирска.

Мэр города Новосибирска

А. Е. Локоть

Приложение  
к постановлению мэрии  
города Новосибирска  
от 19.02.2020 № 565

**ПРОЕКТ**  
**межевания территории квартала 110.00.01.15 в границах проекта**  
**планировки территории, прилегающей к парку культуры и**  
**отдыха «Сосновый бор», в Калининском районе**

1. Текстовая часть проекта межевания территории:
    - 1.1. Сведения об образуемых земельных участках (приложение 1).
    - 1.2. Сведения о границах территории, в отношении которой утвержден проект межевания (приложение 2).
  2. Чертеж межевания территории (приложение 3).
-

Приложение 1  
к проекту межевания территории квартала 110.00.01.15 в границах проекта планировки территории, прилегающей к парку культуры и отдыха «Сосновый бор», в Калининском районе

**СВЕДЕНИЯ  
об образуемых земельных участках**

Условный номер земельного участка на чертеже межевания территории	Вид разрешенного использования образуемого земельного участка в соответствии с проектом планировки территории	Площадь образуемого земельного участка, га	Адрес земельного участка	Возможный способ образования земельного участка
1	2	3	4	5
ЗУ1	Обеспечение научной деятельности (3.9) – объекты для проведения научных исследований и изысканий, испытаний опытных промышленных образцов; объекты для размещения организаций, осуществляющих научные изыскания, исследования и разработки. Коммунальное обслуживание (3.1) – котельные; водопроводы; линии электропередачи; трансформаторные подстанции; газопроводы; линии связи; канализации; стоянки	1,9444	Российская Федерация, Новосибирская область, городской округ город Новосибирск, город Новосибирск, ул. Окружная, з/у 29в	Объединение земельных участков с кадастровыми номерами 54:35:041691:25 и 54:35:041691:16
ЗУ2	Отдых (рекреация) (5.0) – объекты	2,8327	Российская Федерация, Новосибир-	Объединение земельных участков с када-

1	2	3	4	5
	<p>для обустройства мест для занятия спортом, физической культурой, пешими или верховыми прогулками, отдыха и туризма, наблюдения за природой, пикников, охоты, рыбалки и иной деятельности; объекты для создания и ухода за парками, городскими лесами, садами и скверами, прудами, озерами, водохранилищами, пляжами, береговыми полосами водных объектов общего пользования, а также для обустройства мест отдыха в них. Коммунальное обслуживание (3.1) – котельные; водопроводы, газопроводы; линии электропередачи; трансформаторные подстанции; распределительные пункты; линии связи; канализация; стоянки. Развлечения (4.8) – объекты для размещения аквапарков; объекты для размещения аттракционов; объекты для размещения игровых автоматов (кроме игрового оборудования, используемого для проведения азартных игр) и игровых площадок. Общественное питание (4.6) – кафе не более 50 посадочных мест. Спорт (5.1) – Объекты для размещения спортивных клубов, спортивных залов, бассейнов; объекты для устройства площадок для занятия</p>		<p>ская область, городской округ город Новосибирск, город Новосибирск, ул. Окружная, з/у 29г</p>	<p>стровыми номерами 54:35:041691:20 и 54:35:041691:24</p>

1	2	3	4	5
	спортом и физкультурой, в том числе водным; спортивно-зрелищные сооружения с трибунами более 500 зрителей; объекты для размещения конно-спортивных клубов; спортивные базы и лагеря			

---

Приложение 2  
к проекту межевания территории квартала 110.00.01.15 в границах проекта планировки территории, прилегающей к парку культуры и отдыха «Сосновый бор», в Калининском районе

**СВЕДЕНИЯ**  
**о границах территории, в отношении которой утвержден проект межевания**

№ точки	Координаты	
	X	Y
1	2	3
1	494065.60	4199241.60
2	494050.58	4199236.78
3	493980.99	4199225.09
4	493858.99	4199225.34
5	493661.87	4199252.50
6	493661.46	4199254.50
7	493660.50	4199260.53
8	493660.45	4199265.66
9	493660.75	4199270.54
10	493661.50	4199275.25
11	493662.64	4199279.14
12	493664.24	4199282.05
13	493667.70	4199286.67
14	493673.87	4199293.06
15	493675.82	4199295.34
16	493679.30	4199299.78
17	493681.95	4199303.70
18	493686.86	4199311.06
19	493690.59	4199315.15
20	493694.40	4199319.52
21	493698.42	4199324.90
22	493701.89	4199329.44
23	493704.19	4199333.15
24	493706.58	4199337.34
25	493707.65	4199339.79
26	493708.22	4199342.43
27	493708.32	4199343.95
28	493708.75	4199346.29
29	493708.26	4199348.27
30	493707.17	4199349.52
31	493705.90	4199349.78
32	493704.91	4199349.50
33	493703.49	4199348.40
34	493700.98	4199346.13

1	2	3
35	493697.50	4199343.57
36	493693.38	4199340.35
37	493684.18	4199333.14
38	493680.22	4199330.21
39	493676.74	4199327.94
40	493673.95	4199326.43
41	493667.74	4199323.94
42	493660.38	4199322.32
43	493656.06	4199321.36
44	493652.38	4199319.89
45	493648.35	4199318.03
46	493641.98	4199314.02
47	493638.45	4199310.43
48	493635.87	4199305.33
49	493634.64	4199301.63
50	493634.51	4199295.63
51	493634.13	4199289.84
52	493632.91	4199285.73
53	493631.42	4199281.78
54	493628.66	4199277.30
55	493624.58	4199273.06
56	493619.46	4199267.10
57	493617.73	4199264.75
58	493617.36	4199262.62
59	493617.28	4199258.66
60	493599.22	4199261.15
61	493598.32	4199267.50
62	493596.62	4199275.34
63	493595.44	4199278.27
64	493592.78	4199283.95
65	493591.52	4199285.38
66	493590.54	4199285.63
67	493589.81	4199285.28
68	493588.86	4199283.20
69	493586.30	4199271.92
70	493585.10	4199267.90
71	493583.62	4199264.75
72	493582.00	4199263.50
73	493571.81	4199264.91
74	493569.31	4199266.75
75	493563.38	4199271.87
76	493555.36	4199279.63
77	493550.74	4199285.04
78	493547.44	4199288.35
79	493543.90	4199291.01
80	493536.74	4199294.08
81	493525.25	4199299.20



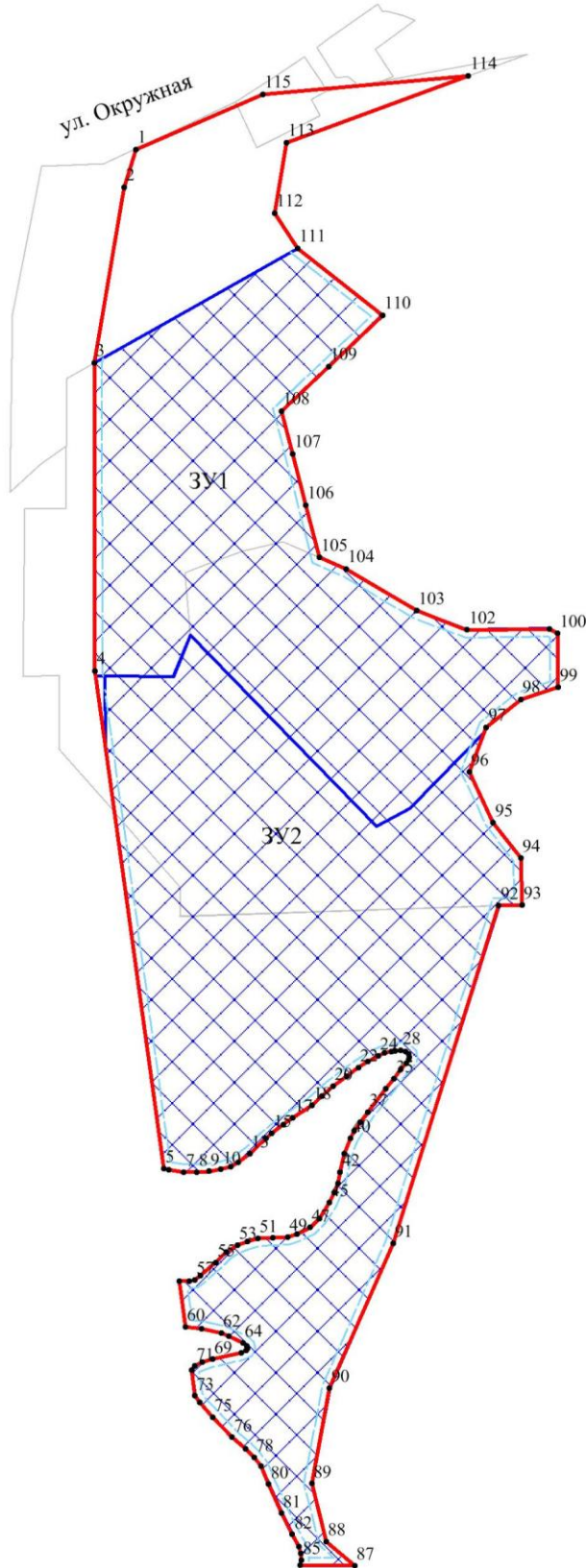
1	2	3
82	493516.90	4199303.41
83	493512.06	4199306.05
84	493509.30	4199306.74
85	493506.80	4199306.96
86	493504.72	4199306.43
87	493504.51	4199328.05
88	493514.11	4199316.80
89	493537.07	4199311.15
90	493574.90	4199318.14
91	493632.24	4199343.26
92	493766.00	4199385.07
93	493766.30	4199394.21
94	493784.80	4199393.71
95	493798.93	4199382.77
96	493819.02	4199373.38
97	493836.75	4199380.16
98	493847.71	4199393.68
99	493852.59	4199408.40
100	493873.84	4199408.34
101	493875.70	4199404.99
102	493875.25	4199372.48
103	493882.85	4199352.56
104	493899.46	4199324.64
105	493903.97	4199314.02
106	493924.72	4199308.69
107	493944.96	4199303.49
108	493961.95	4199299.14
109	493979.63	4199317.76
110	493999.84	4199339.04
111	494026.42	4199305.52
112	494040.35	4199296.35
113	494068.29	4199301.02
114	494094.70	4199372.96
115	494087.30	4199291.86

---




Приложение 3

к проекту межевания территории квартала 110.00.01.15 в границах проекта планировки территории, прилегающей к парку культуры и отдыха «Сосновый бор» в Калининском районе

**ЧЕРТЕЖ МЕЖЕВАНИЯ ТЕРРИТОРИИ**



**Условные обозначения**

-  красные линии, утвержденные в составе проекта планировки территории
-  линии отступа от красных линий в целях определения мест допустимого размещения зданий, строений, сооружений
-  границы образуемого земельного участка
- ЗУ1** условный номер образуемого земельного участка
- ул. Окружная** наименование элемента улично-дорожной сети
- .1** номер характерной точки и границы территории, в отношении которой утвержден проект межевания