



МЭРИЯ ГОРОДА НОВОСИБИРСКА

ПОСТАНОВЛЕНИЕ

От 05.12.2016

№ 5550

О присвоении наименований элементам улично-дорожной сети и о внесении изменений в таблицу приложения 1 к постановлению мэрии города Новосибирска от 24.02.2011 № 1551 «Об утверждении Единого реестра адресных наименований города Новосибирска»

На основании решения комиссии по присвоению наименований элементам улично-дорожной сети (за исключением автомобильных дорог федерального значения, автомобильных дорог регионального или межмуниципального значения), наименований элементам планировочной структуры в границах города Новосибирска, в соответствии с Федеральным законом от 06.10.2003 № 131-ФЗ «Об общих принципах организации местного самоуправления в Российской Федерации», решением Совета депутатов города Новосибирска от 24.09.2014 № 1164 «О Порядке присвоения наименований элементам улично-дорожной сети (за исключением автомобильных дорог федерального значения, автомобильных дорог регионального или межмуниципального значения), наименований элементам планировочной структуры в границах города Новосибирска, изменения, аннулирования таких наименований и признании утратившими силу отдельных решений Совета депутатов города Новосибирска», постановлением мэрии города Новосибирска от 21.07.2010 № 235 «Об утверждении Положения об адресации объектов недвижимости на территории города Новосибирска», руководствуясь Уставом города Новосибирска, ПОСТАНОВЛЯЮ:

1. Присвоить элементу планировочной структуры в Кировском районе города Новосибирска наименование в соответствии со схемой:

территория Садоводческого некоммерческого товарищества «Родина» (приложение 1).

2. Присвоить элементам планировочной структуры в Первомайском районе города Новосибирска наименования в соответствии со схемами:

территория Садоводческого некоммерческого товарищества «Сибирский строитель» (приложение 2);

территория Садоводческого некоммерческого товарищества «Строймашевец» (приложение 3).

3. Внести в таблицу приложения 1 к постановлению мэрии города Новосибирска от 24.02.2011 № 1551 «Об утверждении Единого реестра адресных наименований города Новосибирска» (в редакции постановлений мэрии города Новосибирска от 22.03.2011 № 2410, от 23.07.2012 № 7292, от 06.08.2012 № 7960,

от 26.02.2013 № 1807, от 26.02.2013 № 1808, от 30.04.2013 № 4257, от 08.07.2013 № 6462, от 29.11.2013 № 11312, от 05.12.2013 № 11407, от 05.12.2013 № 11410, от 05.12.2013 № 11411, от 05.12.2013 № 11415, от 10.12.2013 № 11628, от 25.12.2013 № 12289, от 28.02.2014 № 1711, от 28.04.2014 № 3496, от 16.05.2014 № 4308, от 19.03.2015 № 2452, от 30.03.2015 № 2567, от 22.04.2015 № 3085, от 13.07.2015 № 4672, от 09.10.2015 № 6154, от 28.10.2015 № 6413, от 01.12.2015 № 6864, от 30.03.2016 № 1147, от 19.07.2016 № 3183, от 26.10.2016 № 4869) изменения, дополнив новыми строками в редакции приложения 4 к настоящему постановлению в соответствии с порядком реестровых кодов.

4. Департаменту строительства и архитектуры мэрии города Новосибирска:

4.1. Обеспечить внесение изменений в адресный план города Новосибирска.

4.2. Разместить постановление на официальном сайте города Новосибирска в информационно-телекоммуникационной сети «Интернет».

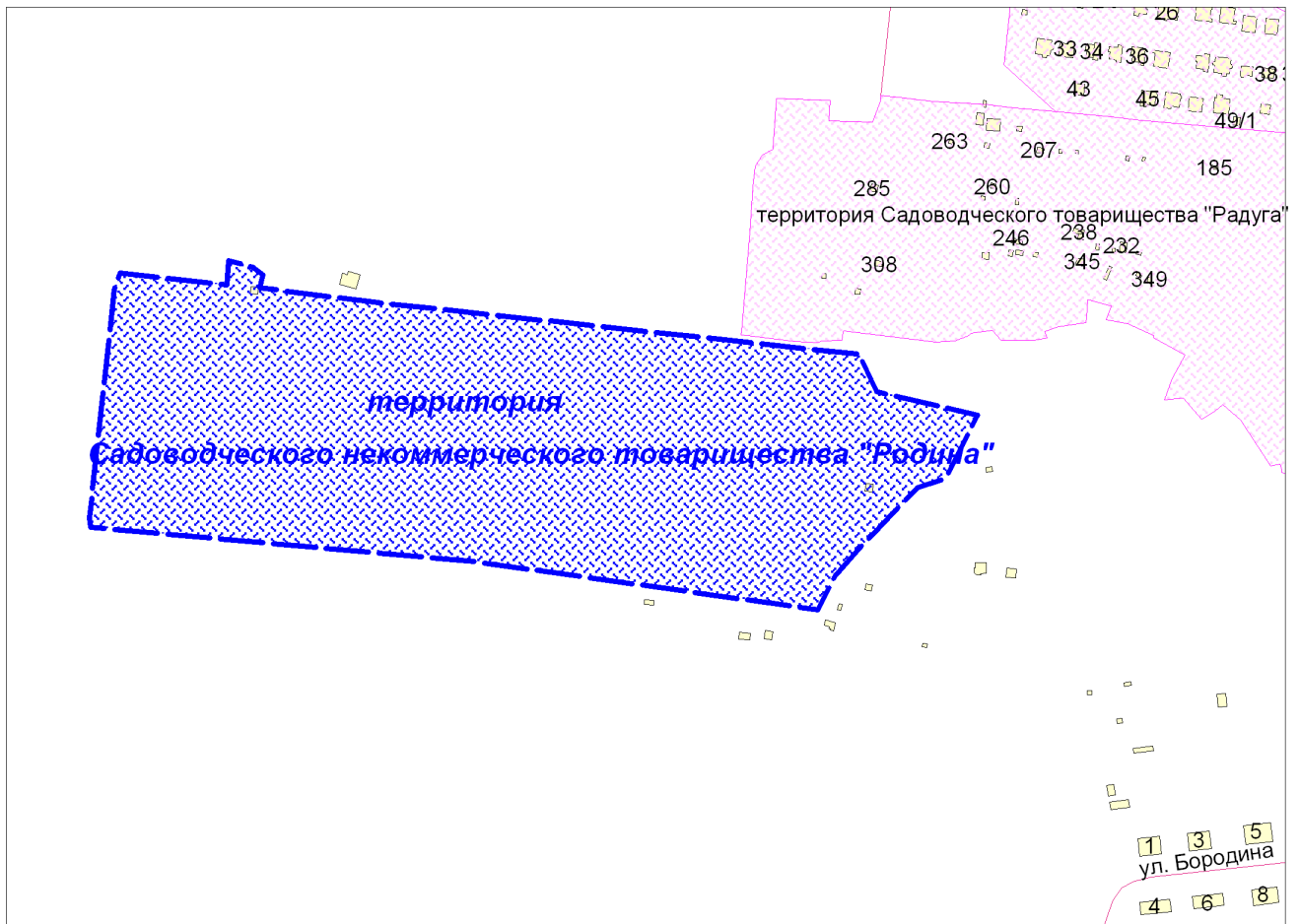
5. Департаменту информационной политики мэрии города Новосибирска обеспечить опубликование постановления.

6. Контроль за исполнением постановления возложить на заместителя мэра города Новосибирска – начальника департамента строительства и архитектуры мэрии города Новосибирска и начальника департамента культуры, спорта и молодежной политики мэрии города Новосибирска.

Мэр города Новосибирска

А. Е. Локоть

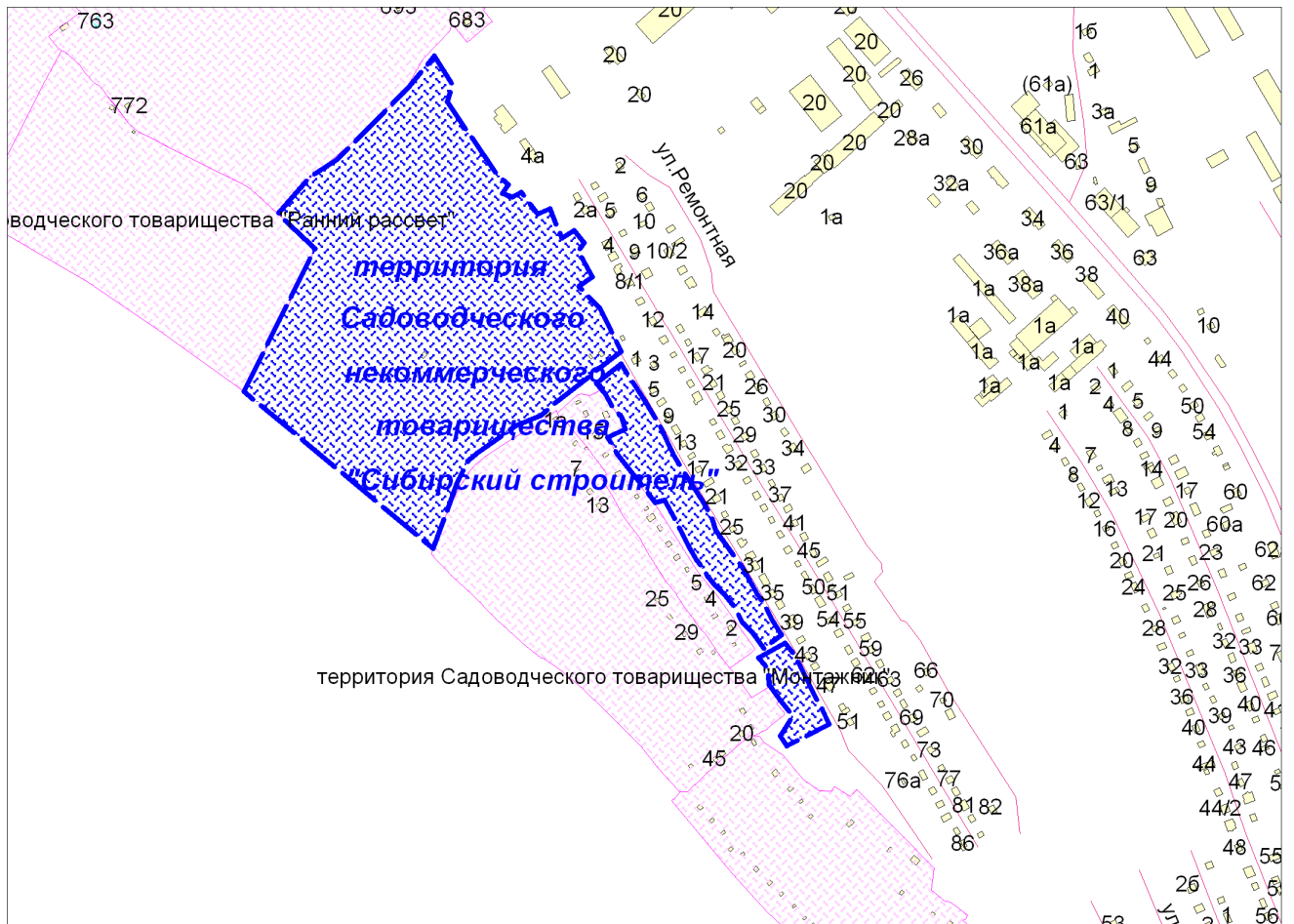
СХЕМА
расположения территории Садоводческого некоммерческого товарищества
«Родина» в Кировском районе города Новосибирска



Примечание:

- - существующий элемент планировочной структуры
- - - - именуемый элемент планировочной структуры

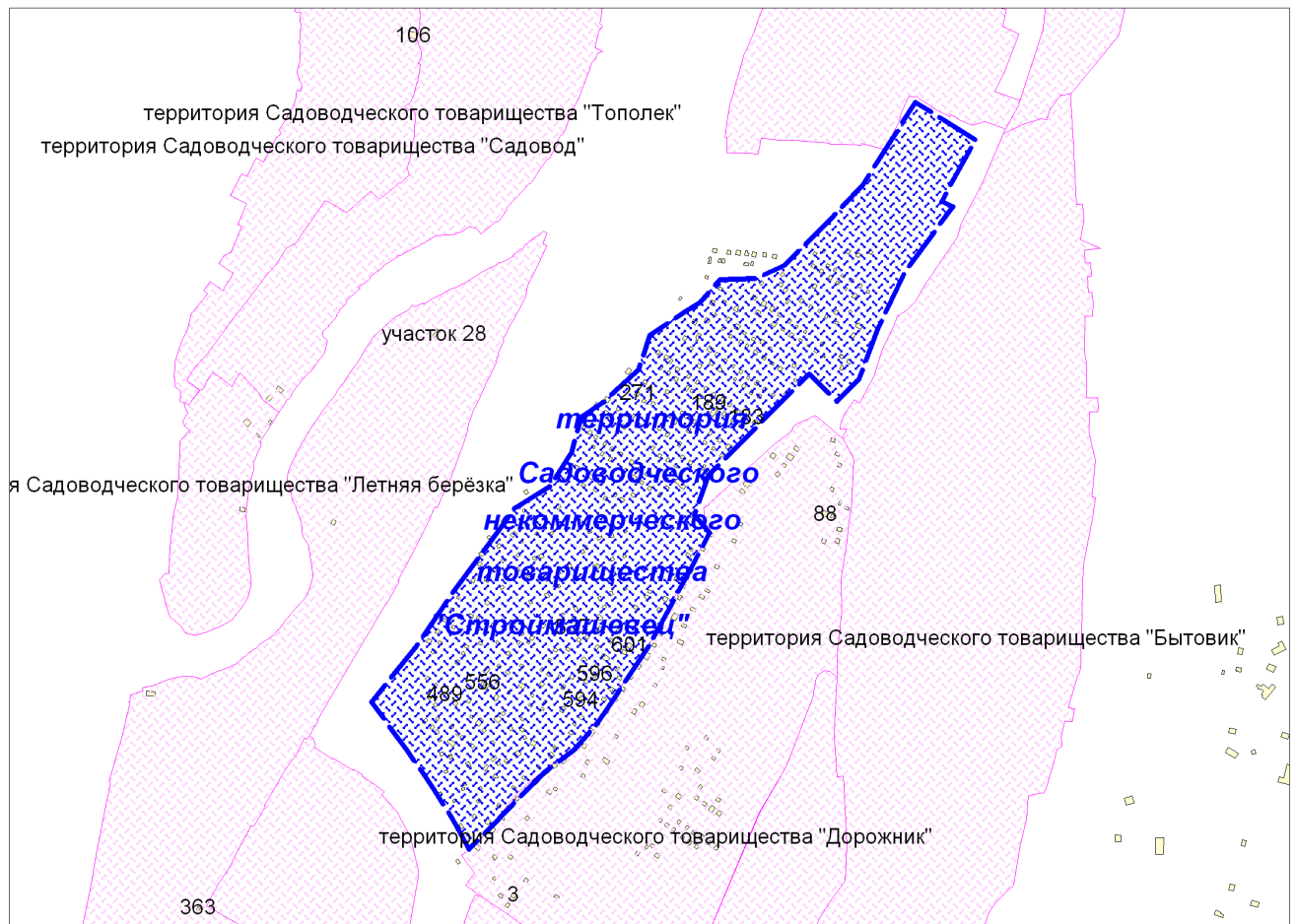
СХЕМА
расположения территории Садоводческого некоммерческого товарищества
«Сибирский строитель» в Первомайском районе города Новосибирска



Примечание:

- - существующий элемент планировочной структуры
- - - именуемый элемент планировочной структуры

СХЕМА
расположения территории Садоводческого некоммерческого товарищества
«Строймашевец» в Первомайском районе города Новосибирска



Примечание:

- - существующий элемент планировочной структуры
- - именуемый элемент планировочной структуры

Приложение 4
к постановлению мэрии
города Новосибирска
от 05.12.2016 № 5550

	территория	Садоводческого некоммерческого товарищества «Родина»	Кировский	141370
	территория	Садоводческого некоммерческого товарищества «Сибирский строитель»	Первомайский	149365
	территория	Садоводческого некоммерческого товарищества «Строймашевец»	Первомайский	158550
