



МЭРИЯ ГОРОДА НОВОСИБИРСКА
ПОСТАНОВЛЕНИЕ

От 16.01.2018

№ 82

О проекте межевания территории квартала 110.00.01.20 в границах проекта планировки территории, прилегающей к парку культуры и отдыха «Сосновый бор», в Калининском районе

В целях определения местоположения границ образуемых и изменяемых земельных участков, в соответствии с Градостроительным кодексом Российской Федерации, решением Совета депутатов города Новосибирска от 24.05.2017 № 411 «О Порядке подготовки документации по планировке территории и признании утратившими силу отдельных решений Совета депутатов города Новосибирска», постановлениями мэрии города Новосибирска от 06.03.2017 № 880 «О проекте планировки территории, прилегающей к парку культуры и отдыха «Сосновый бор», в Калининском районе», от 07.11.2017 № 5003 «О подготовке проекта межевания территории квартала квартала 110.00.01.20 в границах проекта планировки территории, прилегающей к парку культуры и отдыха «Сосновый бор», в Калининском районе», руководствуясь Уставом города Новосибирска, ПОСТАНОВЛЯЮ:

1. Утвердить проект межевания территории квартала 110.00.01.20 в границах проекта планировки территории, прилегающей к парку культуры и отдыха «Сосновый бор», в Калининском районе (приложение).

2. Департаменту строительства и архитектуры мэрии города Новосибирска разместить постановление на официальном сайте города Новосибирска в информационно-телекоммуникационной сети «Интернет».

3. Департаменту информационной политики мэрии города Новосибирска в течение семи дней со дня издания постановления обеспечить опубликование постановления.

4. Контроль за исполнением постановления возложить на заместителя мэра города Новосибирска – начальника департамента строительства и архитектуры мэрии города Новосибирска.

Мэр города Новосибирска

А. Е. Локоть

Приложение
к постановлению мэрии
города Новосибирска
от 16.01.2018 № 82

ПРОЕКТ
межевания территории квартала 110.00.01.20 в границах проекта
планировки территории, прилегающей к парку культуры и
отдыха «Сосновый бор», в Калининском районе

1. Текстовая часть проекта межевания территории (приложение 1).
 2. Чертеж межевания территории (приложение 2).
-

Приложение 1

к проекту межевания территории квартала 110.00.01.20 в границах проекта планировки территории, прилегающей к парку культуры и отдыха «Сосновый бор», в Калининском районе

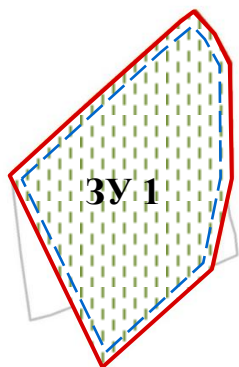
ТЕКСТОВАЯ ЧАСТЬ
проекта межевания территории

Условный номер образуемого земельного участка на чертеже межевания территории	Учетный номер кадастрового квартала	Вид разрешенного использования образуемого земельного участка в соответствии с проектом планировки территории	Площадь образуемого земельного участка, га	Адрес земельного участка	Возможный способ образования земельного участка
1	2	3	4	5	6
ЗУ1	54:35:041690; 54:35:041691	Склады	0,4238	Российская Федерация, Новосибирская область, город Новосибирск, ул. Окружная, 29а	Перераспределение земельного участка с кадастровым номером 54:35:041690:1 и земель, находящихся в муниципальной или государственной собственности


Приложение 2
к проекту межевания территории квартала 101.00.01.20 в
границах проекта планировки территории, прилегающей
к парку культуры и отдыха «Сосновый бор», в
Калининском районе


ЧЕРТЕЖ проекта межевания


"Ельцовская" магистраль



Условные обозначения:

 красные линии, утвержденные в составе проекта планировки территории, граница существующего элемента планировочной структуры

 линии отступа от красных линий в целях определения мест допустимого размещения зданий, строений, сооружений

 граница образуемого или изменяемого земельного участка

ЗУ 1 условный номер образуемого или изменяемого земельного участка

«Ельцовская» магистраль наименование элемента улично-дорожной сети

