



## МЭРИЯ ГОРОДА НОВОСИБИРСКА

# ПОСТАНОВЛЕНИЕ

От 12.05.2017

№ 2195

О проекте межевания территории квартала 04-106 в границах проекта планировки центральной части города Новосибирска

В целях определения местоположения границ образуемых и изменяемых земельных участков, с учетом протокола публичных слушаний и заключения о результатах публичных слушаний, в соответствии с Градостроительным кодексом Российской Федерации, решением Совета депутатов города Новосибирска от 21.05.2008 № 966 «О Порядке подготовки документации по планировке территории города Новосибирска», постановлением мэрии города Новосибирска от 30.10.2013 № 10239 «Об утверждении проекта планировки центральной части города Новосибирска», руководствуясь Уставом города Новосибирска, ПОСТАНОВЛЯЮ:

1. Утвердить проект межевания территории квартала 04-106 в границах проекта планировки центральной части города Новосибирска (приложение).

2. Департаменту строительства и архитектуры мэрии города Новосибирска разместить постановление на официальном сайте города Новосибирска в информационно-телекоммуникационной сети «Интернет».

3. Департаменту информационной политики мэрии города Новосибирска в течение семи дней со дня издания постановления обеспечить опубликование постановления.

4. Контроль за исполнением постановления возложить на заместителя мэра города Новосибирска – начальника департамента строительства и архитектуры мэрии города Новосибирска.

Мэр города Новосибирска

А. Е. Локоть



Приложение  
к постановлению мэрии  
города Новосибирска  
от 12.05.2017 № 2195

ПРОЕКТ  
межевания территории квартала 04-10б в границах проекта планировки  
центральной части города Новосибирска

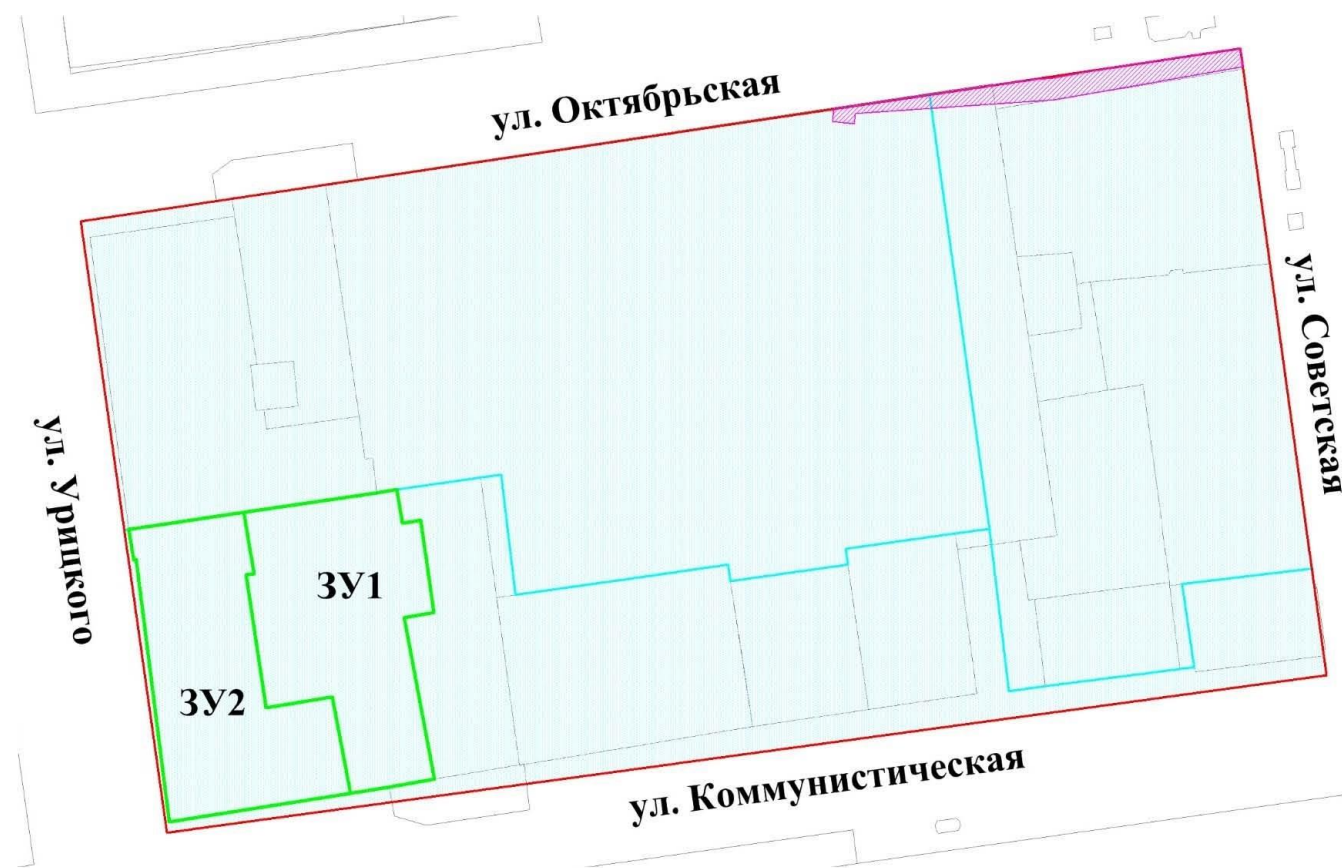
Чертеж межевания территории (приложение).

---







Приложение  
к проекту межевания территории квартала 04-10б в границах проекта  
планировки центральной части города Новосибирска

ЧЕРТЕЖ  
межевания территории



УСЛОВНЫЕ ОБОЗНАЧЕНИЯ:

-  – красные линии, утвержденные в составе проекта планировки территории
-  – границы образуемых и изменяемых земельных участков на кадастровом плане территории
- ЗУ1** – условный номер образуемого земельного участка
- ул. Урицкого** – наименование элемента улично-дорожной сети
- Границы зон с особыми условиями использования территорий
  -  – охранный зона объектов электросетевого хозяйства
  -  – охранный зона объектов культурного наследия (памятников истории и культуры) народов Российской Федерации

Приложение: Сведения об образуемых и изменяемых земельных участках на кадастровом плане территории.



Приложение  
к чертежу межевания территории

СВЕДЕНИЯ

об образуемых и изменяемых земельных участках на кадастровом плане территории

Условный номер земельного участка на чертеже	Учетный номер кадастрового квартала	Вид разрешенного использования образуемых земельных участков в соответствии с проектом планировки территории	Площадь образуемых и изменяемых земельных участков и их частей, га	Адрес земельного участка
1	2	3	4	5
ЗУ1	54:35:021275	Здравоохранение	0,1362	Российская Федерация, Новосибирская область, город Новосибирск, ул. Коммунистическая, (17)
ЗУ2	54:35:021275	Здравоохранение	0,1332	Российская Федерация, Новосибирская область, город Новосибирск, ул. Коммунистическая, 17
Итого:			0,2694	

\_\_\_\_\_