



МЭРИЯ ГОРОДА НОВОСИБИРСКА

ПОСТАНОВЛЕНИЕ

От 05.04.2017

№ 1427

О проекте межевания территории, предназначенном для размещения линейного объекта транспортной инфраструктуры – автомобильной дороги общего пользования по ул. Обогажительной в Кировском районе в границах проекта планировки жилого района «Северо-Чемской» в Кировском районе

В целях определения местоположения границ образуемых и изменяемых земельных участков, с учетом протокола публичных слушаний и заключения о результатах публичных слушаний, в соответствии с Градостроительным кодексом Российской Федерации, решением Совета депутатов города Новосибирска от 21.05.2008 № 966 «О Порядке подготовки документации по планировке территории города Новосибирска», постановлением мэрии города Новосибирска от 07.08.2013 № 7432 «Об утверждении проекта планировки жилого района «Северо-Чемской» в Кировском районе», руководствуясь Уставом города Новосибирска, ПОСТАНОВЛЯЮ:

1. Утвердить проект межевания территории, предназначенный для размещения линейного объекта транспортной инфраструктуры – автомобильной дороги общего пользования по ул. Обогажительной в Кировском районе в границах проекта планировки жилого района «Северо-Чемской» в Кировском районе (приложение).

2. Департаменту строительства и архитектуры мэрии города Новосибирска разместить постановление на официальном сайте города Новосибирска в информационно-телекоммуникационной сети «Интернет».

3. Департаменту информационной политики мэрии города Новосибирска в течение семи дней со дня издания постановления обеспечить опубликование постановления.

4. Контроль за исполнением постановления возложить на заместителя мэра города Новосибирска – начальника департамента строительства и архитектуры мэрии города Новосибирска.

Мэр города Новосибирска

А. Е. Локоть

Приложение
к постановлению мэрии
города Новосибирска
от 05.04.2017 № 1427

ПРОЕКТ

межевания территории, предназначенный для размещения линейного объекта транспортной инфраструктуры – автомобильной дороги общего пользования по ул. Обогажительной в Кировском районе в границах проекта планировки жилого района «Северо-Чемской» в Кировском районе





Чертеж межевания территории с отображением красных линий, утвержденных в составе проекта планировки территории, линий отступа от красных линий в целях определения места допустимого размещения зданий, строений, сооружений, границ образуемых и изменяемых земельных участков на кадастровом плане территории, условных номеров образуемых земельных участков, границ территорий объектов культурного наследия, границ зон с особыми условиями использования территорий, границ зон действия публичных сервитутов, границ существующих и (или) подлежащих образованию земельных участков, в том числе предполагаемых к изъятию для государственных или муниципальных нужд, для размещения линейного объекта транспортной инфраструктуры (приложение).

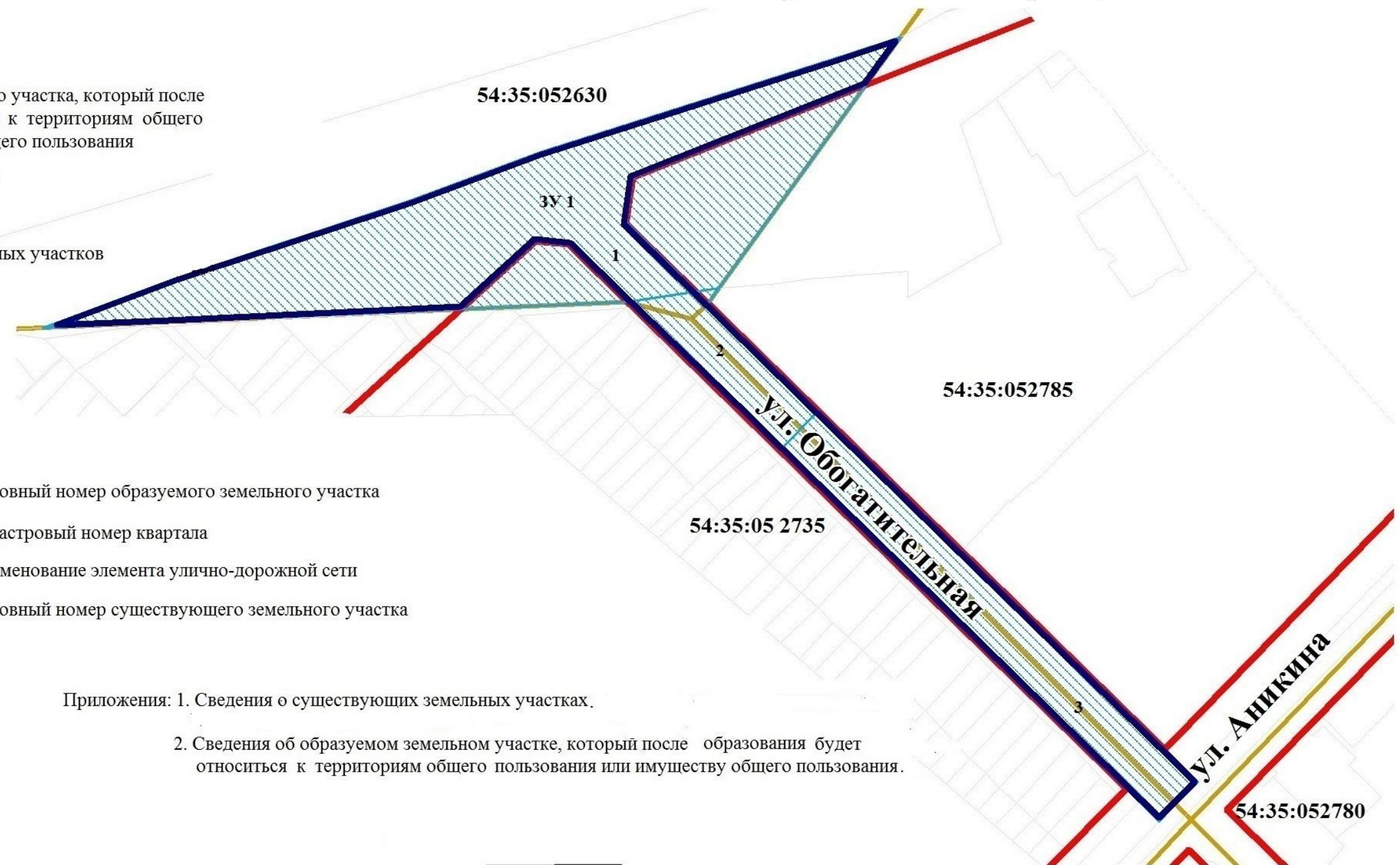
Приложение
к проекту межевания территории, предназначенному
для размещения линейного объекта транспортной
инфраструктуры – автомобильной дороги общего
пользования по ул. Обогажительной в Кировском районе
в границах проекта планировки жилого района
«Северо-Чемской» в Кировском районе

ЧЕРТЕЖ

межевания территории с отображением красных линий, утвержденных в составе проекта планировки территории, линий отступа от красных линий в целях определения места допустимого размещения зданий, строений, сооружений, границ образуемых и изменяемых земельных участков на кадастровом плане территории, условных номеров образуемых земельных участков, границ территорий объектов культурного наследия, границ зон с особыми условиями использования территорий, границ зон действия публичных сервитутов, границ существующих и (или) подлежащих образованию земельных участков, в том числе предполагаемых к изъятию для государственных или муниципальных нужд, для размещения линейного объекта транспортной инфраструктуры

УСЛОВНЫЕ ОБОЗНАЧЕНИЯ:

-  - границы образуемого земельного участка, который после образования будет относиться к территориям общего пользования или имуществу общего пользования
-  - границы кадастровых кварталов
-  - красные линии
-  - границы существующих земельных участков



ЗУ1 - условный номер образуемого земельного участка

54:35:052630 - кадастровый номер квартала

ул. Обогажительная - наименование элемента улично-дорожной сети

1 - условный номер существующего земельного участка

Приложения: 1. Сведения о существующих земельных участках.

2. Сведения об образуемом земельном участке, который после образования будет относиться к территориям общего пользования или имуществу общего пользования.

Приложение 1

к чертежу межевания территории с отображением красных линий, утвержденных в составе проекта планировки территории, линий отступа от красных линий в целях определения места допустимого размещения зданий, строений, сооружений, границ образуемых и изменяемых земельных участков на кадастровом плане территории, условных номеров образуемых земельных участков, границ территорий объектов культурного наследия, границ зон с особыми условиями использования территорий, границ зон действия публичных сервитутов, границ существующих и (или) подлежащих образованию земельных участков, в том числе предполагаемых к изъятию для государственных или муниципальных нужд, для размещения линейного объекта транспортной инфраструктуры

СВЕДЕНИЯ о существующих земельных участках

Условный номер земельного участка на чертеже	Кадастровый номер земельного участка	Адрес земельного участка	Площадь земельного участка, га
1	2	3	4
1	54:35:052630:40	Российская Федерация, Новосибирская область, город Новосибирск, ул. Оловозаводская	1,6964
2	54:35:000000:629	Российская Федерация, Новосибирская область, город Новосибирск, ул. Обогагательная	0,2070
3	54:35:052875:92	Российская Федерация, Новосибирская область, город Новосибирск, ул. Обогагательная	0,5645
Итого:			2,4679

Приложение 2

к чертежу межевания территории с отображением красных линий, утвержденных в составе проекта планировки территории, линий отступа от красных линий в целях определения места допустимого размещения зданий, строений, сооружений, границ образуемых и изменяемых земельных участков на кадастровом плане территории, условных номеров образуемых земельных участков, границ территорий объектов культурного наследия, границ зон с особыми условиями использования территорий, границ зон действия публичных сервитутов, границ существующих и (или) подлежащих образованию земельных участков, в том числе предполагаемых к изъятию для государственных или муниципальных нужд, для размещения линейного объекта транспортной инфраструктуры

СВЕДЕНИЯ

об образуемом земельном участке, который после образования будет относиться к территориям общего пользования или имуществу общего пользования

Условный номер земельного участка на чертеже	Учетный номер кадастрового квартала	Вид разрешенного использования образуемого земельного участка в соответствии с проектом планировки территории	Площадь земельного участка, га	Адрес земельного участка
1	2	3	4	5
ЗУ 1	54:35:000000	Общее пользование территории	1,9509	Российская Федерация, Новосибирская область, город Новосибирск, ул. Обога- тительная, (1)
Итого:			1,9509	