



МЭРИЯ ГОРОДА НОВОСИБИРСКА
ПОСТАНОВЛЕНИЕ

От 11.07.2017

№ 3272

О проекте межевания территории квартала
П в границах проекта планировки
центральной части Ленинского района

В целях определения местоположения границ образуемых и изменяемых земельных участков, с учетом протокола публичных слушаний и заключения о результатах публичных слушаний, в соответствии с Градостроительным кодексом Российской Федерации, решением Совета депутатов города Новосибирска от 24.05.2017 № 411 «О Порядке подготовки документации по планировке территории и признании утратившими силу отдельных решений Совета депутатов города Новосибирска», постановлением мэрии города Новосибирска от 25.09.2014 № 8472 «Об утверждении проекта планировки центральной части Ленинского района», руководствуясь Уставом города Новосибирска, ПОСТАНОВЛЯЮ:

1. Утвердить проект межевания территории квартала П в границах проекта планировки центральной части Ленинского района (приложение).

2. Департаменту строительства и архитектуры мэрии города Новосибирска разместить постановление на официальном сайте города Новосибирска в информационно-телекоммуникационной сети «Интернет».

3. Департаменту информационной политики мэрии города Новосибирска в течение семи дней со дня издания постановления обеспечить опубликование постановления.

4. Контроль за исполнением постановления возложить на заместителя мэра города Новосибирска – начальника департамента строительства и архитектуры мэрии города Новосибирска.

Исполняющий обязанности
мэра города Новосибирска

Г. П. Захаров

Приложение
к постановлению мэрии
города Новосибирска
от 11.07.2017 № 3272




ПРОЕКТ
межевания территории квартала П в границах проекта планировки
центральной части Ленинского района

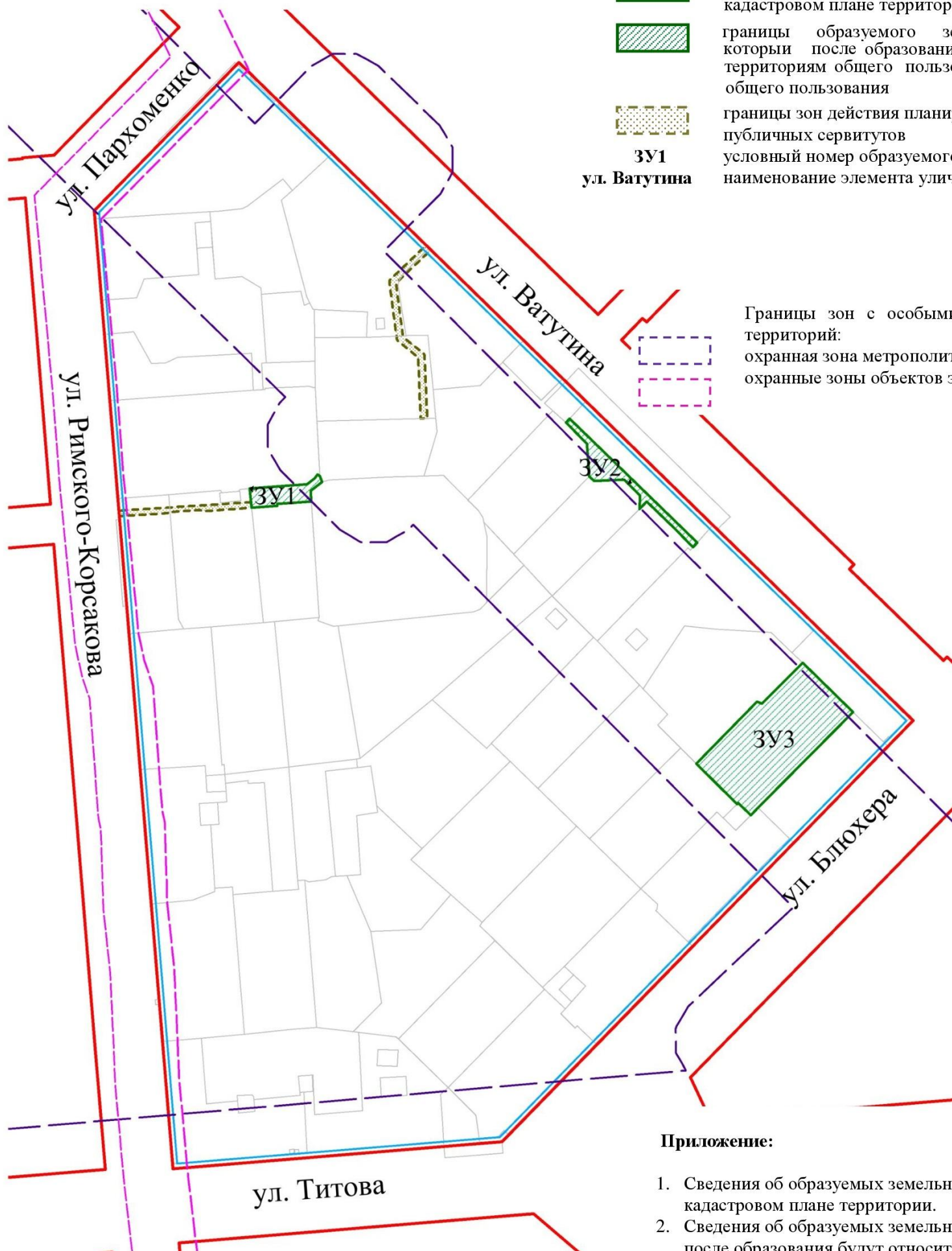
Чертеж межевания территории с отображением красных линий, утвержденных в составе проекта планировки территории, линий отступа от красных линий в целях определения места допустимого размещения зданий, строений, сооружений, границ образуемых и изменяемых земельных участков на кадастровом плане территории, условных номеров образуемых земельных участков, границ территорий объектов культурного наследия, границ зон с особыми условиями использования территорий, границ зон действия публичных сервитутов (приложение).

ЧЕРТЕЖ

межевания территории с отображением красных линий, утвержденных в составе проекта планировки территории, линий отступа от красных линий в целях определения места допустимого размещения зданий, строений, сооружений, границ образуемых и изменяемых земельных участков на кадастровом плане территории, условных номеров образуемых земельных участков, границ территорий объектов культурного наследия, границ зон с особыми условиями использования территорий, границ зон действия публичных сервитутов

УСЛОВНЫЕ ОБОЗНАЧЕНИЯ:

-  красные линии
-  линии отступа от красных линий в целях определения места допустимого размещения зданий, строений, сооружений
-  границы образуемого земельного участка на кадастровом плане территории
-  границы образуемого земельного участка который после образования будет относиться к территориям общего пользования или имуществу общего пользования
-  границы зон действия планируемых к установлению публичных сервитутов
- ЗУ1**
ул. Ватутина
условный номер образуемого земельного участка
наименование элемента улично-дорожной сети



Границы зон с особыми условиями использования территорий:
охранная зона метрополитена
охранные зоны объектов электросетевого хозяйства

Приложение:

1. Сведения об образуемых земельных участках на кадастровом плане территории.
2. Сведения об образуемых земельных участках, которые после образования будут относиться к территории общего пользования или имуществу общего пользования.

Приложение 1

к чертежу межевания территории с отображением красных линий, утвержденных в составе проекта планировки территории, линий отступа от красных линий в целях определения места допустимого размещения зданий, строений, сооружений, границ образуемых и изменяемых земельных участков на кадастровом плане территории, условных номеров образуемых земельных участков, границ территорий объектов культурного наследия, границ зон с особыми условиями использования территорий, границ зон действия публичных сервитутов

СВЕДЕНИЯ

об образуемых земельных участках на кадастровом плане территории

Условный номер образуемого земельного участка на чертеже	Учетный номер кадастрового квартала	Вид разрешенного использования образуемого земельного участка в соответствии с проектом планировки территории	Площадь образуемого и изменяемого земельного участка и его частей, га	Адрес земельного участка
1	2	3	4	5
ЗУ1	54:35:064200	Земельные участки (территории) общего пользования	0,0470	Российская Федерация, Новосибирская область, город Новосибирск, ул. Выставочная, (5)
ЗУ2	54:35:064200	Земельные участки (территории) общего пользования	0,0654	Российская Федерация, Новосибирская область, город Новосибирск, ул. Ватутина, (20)
ЗУ 3	54:35:064200	Земельные участки (территории) общего пользования	0,4156	Российская Федерация, Новосибирская область, город Новосибирск, ул. Блюхера, (19)
Итого:			0,5280	

Приложение 2

к чертежу межевания территории с отображением красных линий, утвержденных в составе проекта планировки территории, линий отступа от красных линий в целях определения места допустимого размещения зданий, строений, сооружений, границ образуемых и изменяемых земельных участков на кадастровом плане территории, условных номеров образуемых земельных участков, границ территорий объектов культурного наследия, границ зон с особыми условиями использования территорий, границ зон действия публичных сервитутов

СВЕДЕНИЯ

об образуемых земельных участках, которые после образования будут относиться к территории общего пользования или имуществу общего пользования

Условный номер образуемого земельного участка на чертеже	Учетный номер кадастрового квартала	Вид разрешенного использования образуемого земельного участка в соответствии с проектом планировки территории	Площадь образуемого и изменяемого земельного участка и его частей, га	Адрес земельного участка
1	2	3	4	5
ЗУ1	54:35:064200	Земельные участки (территории) общего пользования	0,0470	Российская Федерация, Новосибирская область, город Новосибирск, ул. Выставочная, (5)
ЗУ2	54:35:064200	Земельные участки (территории) общего пользования	0,0654	Российская Федерация, Новосибирская область, город Новосибирск, ул. Ватутина, (20)
ЗУ 3	54:35:064200	Земельные участки (территории) общего пользования	0,4156	Российская Федерация, Новосибирская область, город Новосибирск, ул. Блюхера, (19)
Итого:			0,5280	