



МЭРИЯ ГОРОДА НОВОСИБИРСКА

ПОСТАНОВЛЕНИЕ

От 19.05.2017

№ 2316

О проекте межевания территории квартала 140.01.04.03 в границах проекта планировки территории, ограниченной улицами Трикотажной, Автогенной, полосой отвода железной дороги, створом Октябрьского моста, набережной реки Оби, улицей Ипподромской и улицей Фрунзе, в Центральном, Октябрьском и Дзержинском районах

В целях определения местоположения границ образуемых и изменяемых земельных участков, с учетом протокола публичных слушаний и заключения о результатах публичных слушаний, в соответствии с Градостроительным кодексом Российской Федерации, решением Совета депутатов города Новосибирска от 21.05.2008 № 966 «О Порядке подготовки документации по планировке территории города Новосибирска», постановлением мэрии города Новосибирска от 01.12.2015 № 6870 «Об утверждении проекта планировки территории, ограниченной улицами Трикотажной, Автогенной, полосой отвода железной дороги, створом Октябрьского моста, набережной реки Оби, улицей Ипподромской и улицей Фрунзе, в Центральном, Октябрьском и Дзержинском районах», руководствуясь Уставом города Новосибирска, ПОСТАНОВЛЯЮ:

1. Утвердить проект межевания территории квартала 140.01.04.03 в границах проекта планировки территории, ограниченной улицами Трикотажной, Автогенной, полосой отвода железной дороги, створом Октябрьского моста, набережной реки Оби, улицей Ипподромской и улицей Фрунзе, в Центральном, Октябрьском и Дзержинском районах (приложение).

2. Департаменту строительства и архитектуры мэрии города Новосибирска разместить постановление на официальном сайте города Новосибирска в информационно-телекоммуникационной сети «Интернет».

3. Департаменту информационной политики мэрии города Новосибирска в течение семи дней со дня издания постановления обеспечить опубликование постановления.

4. Контроль за исполнением постановления возложить на заместителя мэра города Новосибирска – начальника департамента строительства и архитектуры мэрии города Новосибирска.

Исполняющий обязанности
мэра города Новосибирска

Г. П. Захаров

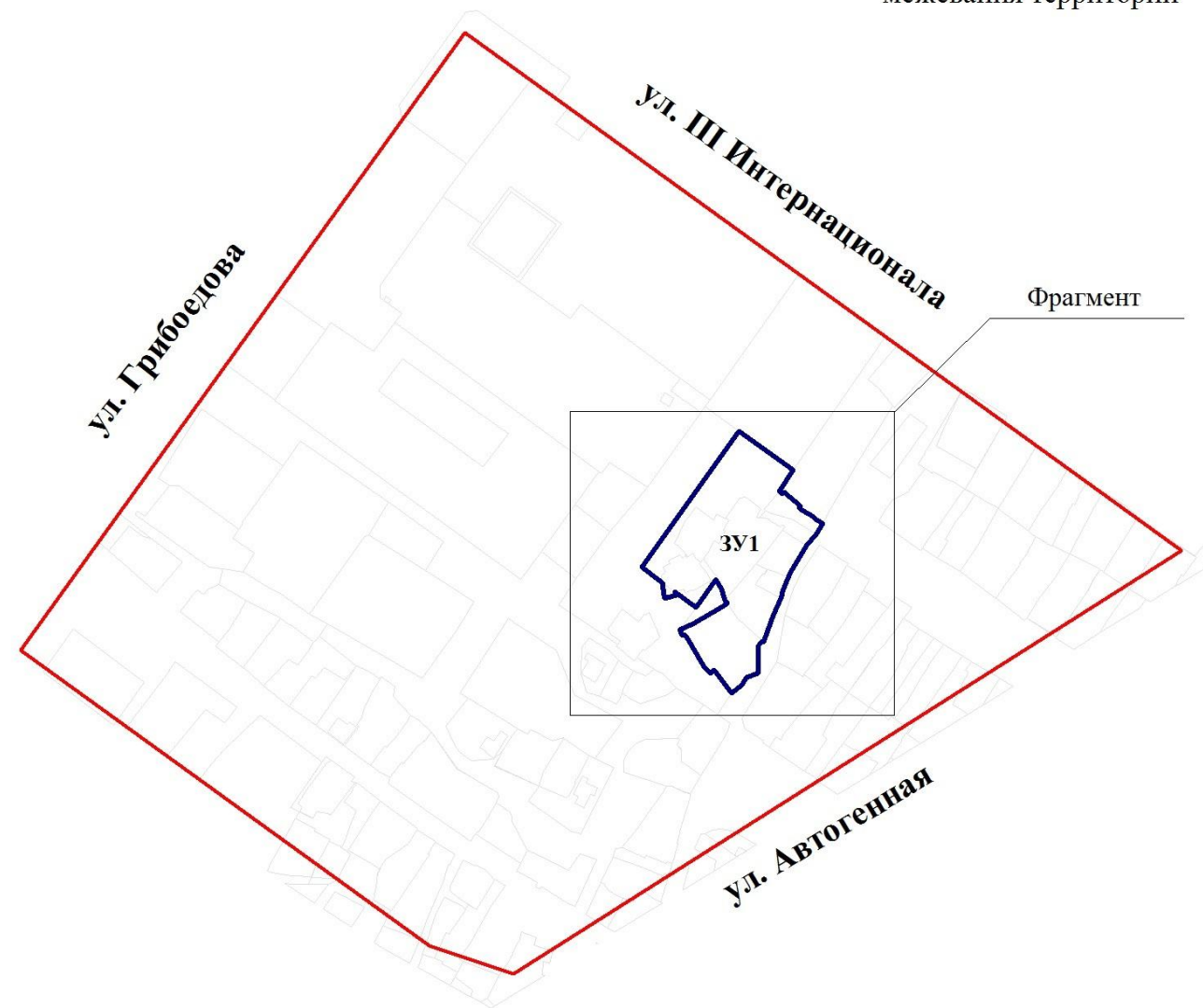
Колеснева
2275070
ГУАиГ

Приложение
к постановлению мэрии
города Новосибирска
от 19.05.2017 № 2316



ПРОЕКТ
межевания территории квартала 140.01.04.03 в границах проекта планировки
территории, ограниченной улицами Трикотажной, Автогенной, полосой
отвода железной дороги, створом Октябрьского моста, набережной
реки Оби, улицей Ипподромской и улицей Фрунзе, в Центральном,
Октябрьском и Дзержинском районах

Чертеж межевания территории (приложение).

ЧЕРТЕЖ
межевания территории



УСЛОВНЫЕ ОБОЗНАЧЕНИЯ:

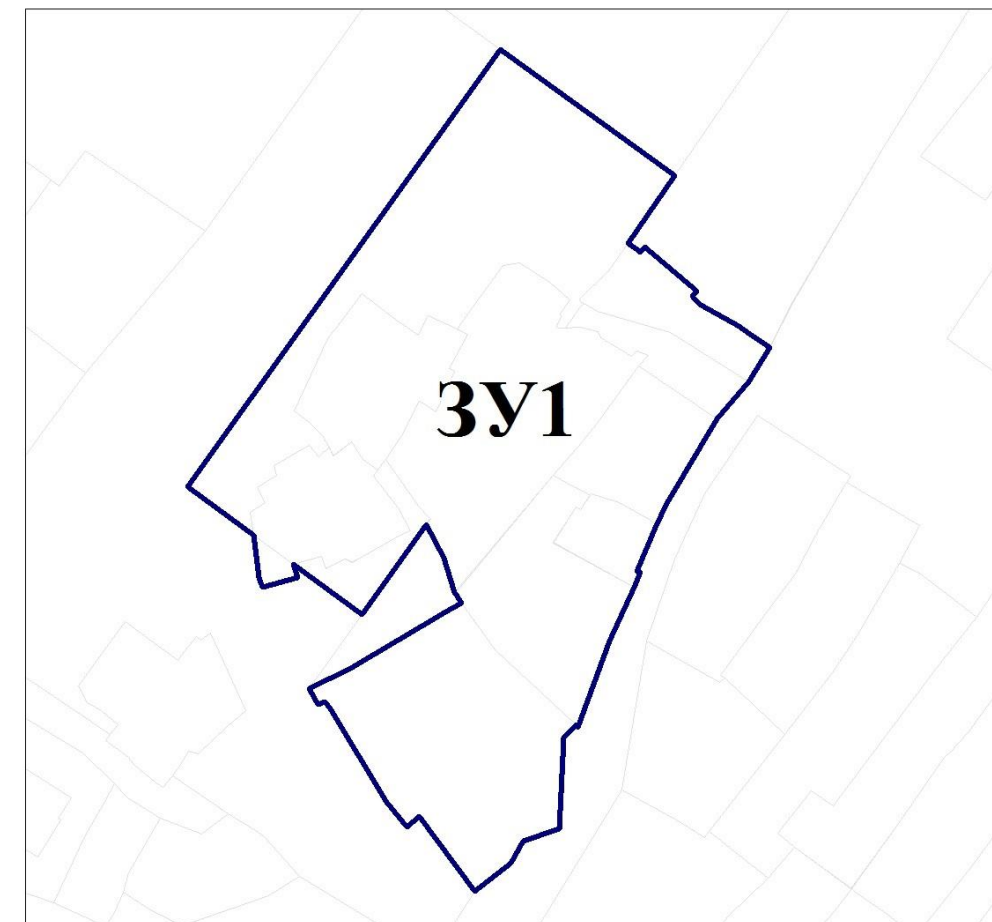
-  - границы образуемого земельного участка на кадастровом плане территории
-  - красные линии, утвержденные в составе проекта планировки территории

ЗУ 1 - условный номер образуемого земельного участка

ул. Автогенная - наименование элемента улично-дорожной сети

Приложение
к проекту межевания территории квартала 140.01.04.03
в границах проекта планировки территории, ограниченной
улицами Грикотажной, Автогенной, полосой отвода
железной дороги, створом Октябрьского моста,
набережной реки Оби, улицей Ипподромской и улицей
Фрунзе, в Центральном, Октябрьском и Дзержинском
районах

Фрагмент



Приложение: Сведения об образуемом земельном участке
на кадастровом плане территории.

СВЕДЕНИЯ
об образуемом земельном участке на кадастровом плане территории

Условный номер земельного участка на чертеже	Учетный номер кадастрового квартала	Вид разрешенного использования образуемого земельного участка в соответствии с проектом планировки территории	Площадь образуемого земельного участка и его частей, га	Адрес земельного участка
1	2	3	4	5
ЗУ1	54:35:074371	Многоэтажная жилая застройка (высотная застройка)	0,4886	Российская Федерация, Новосибирская область, город Новосибирск, ул. Декабристов, 115
Итого:			0,4886	
