



**БЮЛЛЕТЕНЬ
ОРГАНОВ МЕСТНОГО
САМОУПРАВЛЕНИЯ
ГОРОДА
НОВОСИБИРСКА**

**№ 54 27 декабря 2018 г.
Часть 1**

ЗАКЛЮЧЕНИЕ
о результатах публичных слушаний
по проекту решения Совета депутатов города Новосибирска
«О внесении изменения в абзац третьей части 4 статьи 15 Устава
города Новосибирска, принятого решением городского Совета Новосибирска
от 27.06.2007 № 616»

В целях обеспечения реализации прав жителей города Новосибирска на участие в процессе обсуждения проектов муниципальных правовых актов города Новосибирска по вопросам местного значения проведены публичные слушания по проекту решения Совета депутатов города Новосибирска «О внесении изменения в абзац третьей части 4 статьи 15 Устава города Новосибирска, принятого решением городского Совета Новосибирска от 27.06.2007 № 616» (далее – проект решения).

В Бюллетене органов местного самоуправления города Новосибирска от 06 декабря 2018 года № 49, газете «Молодая Сибирь-Новая Сибирь» от 07 декабря 2018 года были официально опубликованы, а также размещены на официальном сайте города Новосибирска (novo-sibirsk.ru), официальном сайте Совета депутатов города Новосибирска (gorsovetnsk.ru), а также в сетевом издании «Комсомольская правда. Новосибирск» (nsk.kp.ru):

проект решения;

решение Совета депутатов города Новосибирска от 05.12.2018 № 721 «О назначении публичных слушаний по проекту решения Совета депутатов города Новосибирска «О внесении изменения в абзац третьей части 4 статьи 15 Устава города Новосибирска, принятого решением городского Совета Новосибирска от 27.06.2007 № 616»;

решение Совета депутатов города Новосибирска от 20.06.2018 № 642 «О Порядке организации и проведения публичных слушаний в городе Новосибирске и признании утратившими силу отдельных решений городского Совета Новосибирска, Совета депутатов города Новосибирска»;

решение городского Совета Новосибирска от 27.03.2007 № 528 «О Порядке учета предложений граждан и их участия в обсуждении проекта Устава города Новосибирска, проекта решения Совета депутатов города Новосибирска о внесении изменений и дополнений в Устав города Новосибирска».

Публичные слушания по проекту решения проведены 25 декабря 2018 года.

В процессе проведения публичных слушаний заслушаны выступления экспертов, а также иных участников публичных слушаний.

По результатам публичных слушаний сделано следующее

заключение:

1. Считать публичные слушания по проекту решения состоявшимися.
2. Процедура проведения публичных слушаний осуществлена в соответствии с

Федеральным законом от 06.10.2003 № 131-ФЗ «Об общих принципах организации местного самоуправления в Российской Федерации» и Порядком организации и проведения публичных слушаний в городе Новосибирске, определенным решением Совета депутатов города Новосибирска от 20.06.2018 № 642.

3. Проект решения не противоречит законодательству Российской Федерации, законодательству Новосибирской области и рекомендуется к рассмотрению Советом депутатов города Новосибирска.

Председатель организационного комитета,
заместитель председателя Совета
депутатов города Новосибирска

Ю. Ф. Зарубин

Секретарь

Ю. С. Малдаван

**РЕШЕНИЯ
СОВЕТА ДЕПУТАТОВ
ГОРОДА НОВОСИБИРСКА**

СОВЕТ ДЕПУТАТОВ ГОРОДА НОВОСИБИРСКА
РЕШЕНИЕ

От 24.12.2018

г. Новосибирск

№ 726

О стратегии социально-экономического развития города Новосибирска на период до 2030 года и признании утратившими силу отдельных решений городского Совета Новосибирска, Совета депутатов города Новосибирска

В соответствии с Федеральными законами от 06.10.2003 № 131-ФЗ «Об общих принципах организации местного самоуправления в Российской Федерации», от 28.06.2014 № 172-ФЗ «О стратегическом планировании в Российской Федерации», решением Совета депутатов города Новосибирска от 02.12.2015 № 90 «О стратегическом планировании в городе Новосибирске и признании утратившими силу отдельных решений Совета депутатов города Новосибирска», руководствуясь статьей 35 Устава города Новосибирска, Совет депутатов города Новосибирска РЕШИЛ:

1. Утвердить стратегию социально-экономического развития города Новосибирска на период до 2030 года (приложение).

2. Признать утратившими силу:

2.1. Решение городского Совета Новосибирска от 28.03.2005 № 575 «О стратегическом плане устойчивого развития города Новосибирска».

2.2. Решение Совета депутатов города Новосибирска от 17.02.2010 № 1526 «О внесении изменений в стратегический план устойчивого развития города Новосибирска, принятый решением городского Совета Новосибирска от 28.03.2005 № 575».

2.3. Решение Совета депутатов города Новосибирска от 26.10.2011 № 453 «О внесении изменения в стратегический план устойчивого развития города Новосибирска, принятый решением городского Совета Новосибирска от 28.03.2005 № 575».

3. Решение подлежит официальному опубликованию и вступает в силу с 01.01.2019.

4. Контроль за исполнением решения возложить на председателя Совета депутатов города Новосибирска.

Председатель Совета депутатов
города Новосибирска

Д. В. Асанцев

Мэр города Новосибирска

А. Е. Локоть

СТРАТЕГИЯ
социально-экономического развития города Новосибирска
на период до 2030 года

1. Введение

Стратегия социально-экономического развития города Новосибирска на период до 2030 года (далее – Стратегия) разработана в соответствии с Федеральными законами от 06.10.2003 № 131-ФЗ «Об общих принципах организации местного самоуправления в Российской Федерации», от 28.06.2014 № 172-ФЗ «О стратегическом планировании в Российской Федерации», решением Совета депутатов города Новосибирска от 02.12.2015 № 90 «О стратегическом планировании в городе Новосибирске и признании утратившими силу отдельных решений Совета депутатов города Новосибирска», Уставом города Новосибирска.

Решение о разработке Стратегии принято постановлением мэрии города Новосибирска от 29.06.2017 № 3011 «О создании рабочей группы по разработке проекта стратегии социально-экономического развития города Новосибирска на период до 2030 года».

Разработка Стратегии осуществлялась с привлечением общественности города Новосибирска, научного, бизнес- и экспертного сообщества, средств массовой информации. Положения проекта Стратегии обсуждались на различных городских площадках, «круглых столах», тематических форумах в мэрии города Новосибирска, образовательных организациях высшего образования и научных организациях, промышленных предприятиях, органах территориального общественного самоуправления (далее – ТОС).

Научное сопровождение разработки Стратегии осуществляло Федеральное государственное бюджетное учреждение науки Институт экономики и организации промышленного производства Сибирского отделения Российской академии наук, выступая консультантом и координатором творческих усилий разработчиков.

При разработке Стратегии учитывались:

послание Президента Российской Федерации Федеральному Собранию Российской Федерации от 01.03.2018;

Указ Президента РФ от 31.12.2015 № 683 «О Стратегии национальной безопасности Российской Федерации»;

Указ Президента Российской Федерации от 01.12.2016 № 642 «О Стратегии научно-технологического развития Российской Федерации»;

Указ Президента РФ от 13.05.2017 № 208 «О Стратегии экономической безопасности Российской Федерации на период до 2030 года»;

Указ Президента Российской Федерации от 06.05.2018 № 198 «Об Основах госу-

дарственной политики Российской Федерации в области промышленной безопасности на период до 2025 года и дальнейшую перспективу»;

Указ Президента Российской Федерации от 07.05.2018 № 204 «О национальных целях и стратегических задачах развития Российской Федерации на период до 2024 года»;

Прогноз социально-экономического развития Российской Федерации на период до 2024 года, разработанный Минэкономразвития России;

Прогноз долгосрочного социально-экономического развития Российской Федерации на период до 2030 года, разработанный Минэкономразвития России;

постановление Губернатора Новосибирской области от 03.12.2007 № 474 «О Стратегии социально-экономического развития Новосибирской области до 2025 года»;

постановление Правительства Новосибирской области от 27.12.2016 № 450-п «Об утверждении прогноза социально-экономического развития Новосибирской области на 2016 – 2030 годы»;

решение городского Совета Новосибирска от 28.03.2005 № 575 «О стратегическом плане устойчивого развития города Новосибирска» (далее – Стратегический план устойчивого развития города Новосибирска);

другие документы федерального, регионального и местного уровней.

В связи с тем, что Новосибирск является административно-политическим, финансово-экономическим, промышленным, технологическим, научно-образовательным, транспортно-логистическим, культурным центром Новосибирской области и обеспечивает свыше 70 % значений большинства показателей развития Новосибирской области, разработка Стратегии проводилась при взаимодействии с Правительством Новосибирской области. Образ будущего города Новосибирска стал центральной темой для обсуждения на площадках, посвященных разработке проекта новой региональной стратегии социально-экономического развития.

Основным механизмом реализации Стратегии выступают муниципальные программы города Новосибирска, обеспечивающие взаимосвязь стратегического и бюджетного планирования. При этом город Новосибирск намерен активно участвовать в реализации государственных программ Новосибирской области и Российской Федерации, чтобы обеспечить комплексное достижение целей и приоритетов социально-экономической политики Российской Федерации, Новосибирской области, города Новосибирска.

Кроме того, Стратегия учитывает программы комплексного развития социальной, систем коммунальной и транспортной инфраструктур города, утвержденные решениями Совета депутатов города Новосибирска. Они задают ориентиры сбалансированного развития территории города Новосибирска, повышения комфортности для населения общественных пространств. Стратегия послужит одним из оснований для актуализации Генерального плана города Новосибирска, утвержденного решением Совета депутатов города Новосибирска от 26.12.2007 № 824 (далее – Генеральный план города Новосибирска), рассчитанного на период до

2030 года, уточнив стратегические приоритеты территориального развития города Новосибирска. Это обеспечит комплексный подход к формированию и реализации документов стратегического и территориального планирования, при котором город выступает как единая система взаимосвязанных экономических субъектов, размещение которых оптимизируется с учетом развития и гармонизации социальных, экономических, инфраструктурных связей.

Базовым принципом формирования и уточнения стратегических приоритетов стало обеспечение преемственности концептуальных основ стратегического планирования в городе Новосибирске, установленных Стратегическим планом устойчивого развития города Новосибирска, в связи с чем главной стратегической целью социально-экономического развития города Новосибирска решено определить стабильное повышение качества жизни населения города Новосибирска. Эта цель соответствует главному целевому ориентиру долгосрочного социально-экономического развития Российской Федерации, который был определен Президентом Российской Федерации. Приоритеты социально-экономического развития города Новосибирска сформированы с учетом приоритетов Новосибирской области.

2. Оценка достигнутых целей социально-экономического развития города Новосибирска

2.1. Оценка достигнутых целей Стратегического плана устойчивого развития города Новосибирска за контрольное пятилетие 2010 – 2015 годов

В период, предшествующий разработке и принятию Стратегии, Стратегическим планом устойчивого развития города Новосибирска была определена генеральная цель устойчивого развития города Новосибирска – стабильное улучшение качества жизни (повышение уровня жизненного потенциала) всех слоев населения города Новосибирска.

Реализация указанной цели определялась достижением следующих стратегических целей:

- рост благосостояния жителей города;
- рост экономического потенциала;
- рост образовательного, научного, культурного и духовного потенциала;
- обеспечение безопасной жизни в городе;
- улучшение качества городской среды.

Итоги достижения стратегических целей за контрольное пятилетие 2010 – 2015 годов по 247 контрольным показателям были подведены в 2016 году. При общей положительной динамике значений контрольных показателей отмечен неравномерный характер достижения указанных стратегических целей.

2.1.1. Рост благосостояния жителей города

Результат достижения стратегической цели оценивался при помощи трех групп контрольных показателей, характеризующих демографический потенциал населения города Новосибирска, занятость населения как условие для получения доходов и уровень материального благосостояния населения.

Численность населения выросла с 1475 тыс. человек в 2010 году до 1584 тыс. человек в 2015 году за счет естественного и миграционного прироста, что превысило прогнозные значения. Предыдущие прогнозы не учитывали изменения в федеральной демографической политике (экономическое стимулирование рождаемости и поддержку молодых семей), рост привлекательности города Новосибирска как крупного мегаполиса для населения сельских территорий Новосибирской области и других регионов Российской Федерации. Указанные тенденции развития города Новосибирска увеличили нагрузку на социальную инфраструктуру города Новосибирска.

Достигнутые значения показателя ожидаемой продолжительности жизни также превысили прогнозные значения. Ожидаемая продолжительность жизни мужчин выросла с 64,4 года в 2010 году до 66,7 года в 2015 году (при прогнозируемом по оптимистическому сценарию значении 65,4 года), женщин – с 76,2 года в 2010 году до 77,6 года в 2015 году (при прогнозируемом по оптимистическому сценарию значении 76,6 года). При этом уровень заболеваемости населения в 2015 году превысил как запланированные показатели, так и фактическое значение 2010 года. Отчасти рост значения указанного показателя может быть связан с развитием высокоточных специализированных методов диагностики и внедрением поэтапной диспансеризации населения.

Сохранилась относительно благополучная ситуация на рынке труда: численность занятых в экономике увеличилась с 752,5 тыс. человек в 2010 году до 807,1 тыс. человек в 2015 году (при прогнозируемом по оптимистическому сценарию значении 813 тыс. человек), что обусловлено общим ростом численности населения города Новосибирска; уровень регистрируемой безработицы сохранился на низком уровне.

Уровень жизни населения характеризуется соотношением индекса потребительских цен и динамики доходов населения. Сводный индекс потребительских цен за период 2010 – 2015 годов составил 145,4 % (при прогнозируемом по инерционному сценарию значении 133,4 %, по оптимистическому сценарию – 123,0 %) и был близок к фактическому значению за период 2005 – 2010 годов (147,9 %). Рост потребительских цен сопровождался снижением реальных доходов населения. Эти тенденции определялись макроэкономическими процессами, экономика города Новосибирска была не в состоянии их скорректировать.

В 2010 – 2015 годах росла обеспеченность населения города Новосибирска автомобилями: на 1 тыс. человек в 2010 году приходилось 236 автомобилей, в 2015 году – 299 автомобилей (при прогнозируемом по оптимистическому сценарию

значении 264 автомобиля); фактическая обеспеченность жилыми помещениями в 2015 году составила 24 кв. м общей площади на душу населения (при прогнозируемом по оптимистическому сценарию значении 23,9 кв. м), в 2010 году – 23 кв. м общей площади на душу населения. Отчасти рост имущественной обеспеченности связан с увеличением масштабов потребительского и ипотечного кредитования населения.

2.1.2. Рост экономического потенциала

Достижение стратегической цели предполагало рост платежеспособного спроса населения на товары и услуги, повышение потенциала производства за счет привлечения инвестиций, обеспечение положительного внешнеторгового баланса, развитие финансовых ресурсов города Новосибирска и повышение их доступности. Однако геополитические, макроэкономические и региональные проблемы, которые проявились после финансового кризиса 2014 – 2015 годов, негативно повлияли на развитие экономики города. В 2015 году значения только 29 % контрольных показателей были выше или соответствовали прогнозному уровню.

Платежеспособный спрос населения, который оценивался показателями оборота розничной торговли по всем каналам реализации и объема реализации платных услуг населению (в том числе бытовых), в 2015 году сократился и не достиг прогнозных значений показателей.

В 2015 году в экономику города Новосибирска привлечено инвестиций в основной капитал за счет всех источников финансирования (по крупным и средним предприятиям) в объеме 77,5 млрд. рублей (при прогнозируемом по оптимистическому сценарию значении 152,6 млрд. рублей). На снижение инвестиционной активности в значительной степени повлияло закрытие внешних рынков капитала, что повлекло за собой снижение ресурсной базы финансовых организаций, а рост премий за риск повысил стоимость заемных средств для предприятий.

Ограниченные ресурсные возможности бюджетной системы, снижение уровня доходов населения, общая экономическая неуверенность субъектов рынка в связи с колебаниями уровня цен и курса рубля негативно повлияли на динамику большинства контрольных показателей, в том числе характеризующих развитие социальной, инженерной, коммунальной и производственной инфраструктур города Новосибирска. Исключением стала сфера образования, где объем инвестиций в основной капитал превысил прогнозные ориентиры благодаря финансированию из федерального бюджета Российской Федерации и областного бюджета Новосибирской области: за пятилетие удалось существенно укрепить материальную базу дошкольного образования (построено 46 новых детских садов, реконструировано восемь и возвращено в систему дошкольного образования 17 зданий бывших детских садов, освобожденных арендаторами). В этой сфере активно развивалось государственно-частное и муниципально-частное партнерство.

Недостаточными темпами для обеспечения достижения прогнозных значений

соответствующих контрольных показателей росли объемы отгруженных товаров собственного производства, потенциал роста производства сдерживался ресурсными и инвестиционными ограничениями. Объем работ, выполненных крупными и средними организациями по виду деятельности «Строительство», за 2015 год составил 19,1 млрд. рублей (при прогнозируемом по оптимистическому сценарию значении 36,4 млрд. рублей).

Финансовый сектор города значительно уменьшился. Сибирская межбанковская валютная биржа утратила самостоятельность и трансформировалась в подразделение Московской межбанковской валютной биржи. Активы банковского сектора Новосибирской области и города Новосибирска сократились в несколько раз, в связи с чем банковский сектор не смог самостоятельно внести заметный вклад в общий объем инвестиций на территории города Новосибирска.

Таким образом, сложная экономическая ситуация не позволила в полной мере реализовать стратегическую цель – обеспечить рост экономического потенциала города Новосибирска. Однако даже в этих условиях 25.09.2015 служба кредитных рейтингов международного рейтингового агентства Standard&Poor's подтвердила долгосрочный кредитный рейтинг города Новосибирска на уровне «BB+» и «ruAA+», что можно считать признаком устойчивости городской экономики.

2.1.3. Рост образовательного, научного, культурного и духовного потенциала

Реализация данной стратегической цели направлена на развитие системы непрерывного образования, фундаментальной и прикладной науки, культуры, интегрирование города Новосибирска в информационное сообщество, укрепление внутренних и внешних связей в сфере науки, культуры, образования.

Организационные и инвестиционные ресурсы города Новосибирска в период 2010 – 2015 годов были сконцентрированы на обеспечение детей трех – шести лет местами в детских садах. Число мест в организациях, осуществляющих образовательную деятельность по образовательным программам дошкольного образования, присмотр и уход за детьми, увеличилось с 40,6 тыс. мест в 2010 году до 61,9 тыс. мест в 2015 году (при прогнозируемом по оптимистическому сценарию значении 44,2 тыс. мест). В результате к 01.01.2016 удалось ликвидировать недостаток мест в детских садах для детей в возрасте трех – шести лет.

В условиях значительного прироста численности детей дошкольного и школьного возраста для обеспечения доступности услуг дошкольного образования детей в возрасте от одного до семи лет и уменьшения количества обучающихся, занимающихся во вторую смену, актуальной осталась задача создания дополнительных мест в дошкольных образовательных и общеобразовательных организациях.

Город Новосибирск обеспечивает высокий уровень профессионального образования, где сконцентрировано максимальное в Сибирском федеральном округе количество образовательных организаций высшего образования. Однако, в силу демографических колебаний (вступление в соответствующий возраст малочислен-

ного поколения 90-х годов), численность студентов за период 2010 – 2015 годов ежегодно снижалась. При этом город Новосибирск сохранил высокую привлекательность для иностранных студентов, число которых в 2015 году составило 6530 человек, что в 3,2 раза превысило ожидания по оптимистическому прогнозному сценарию (2030 человек).

Значения контрольных показателей развития новосибирской науки в 2015 году не достигли установленных прогнозных значений:

численность работников, выполнявших исследования и разработки в 2015 году (19,9 тыс. человек), практически сохранилась на уровне 2010 года (19,7 тыс. человек) при прогнозируемом по оптимистическому сценарию значении 25,1 тыс. человек;

выполненный объем научно-технических работ в 2015 году (29114,9 млн. рублей) отставал от оптимистического прогноза (38480 млн. рублей).

Показатели развития города Новосибирска как центра культуры отражают разнонаправленные тенденции по сравнению с прогнозными:

число мест в театральных зрительных залах (4,6 тыс. мест) ниже прогнозируемого по оптимистическому сценарию значения (5,3 тыс. мест), как и число мест в зрительных залах кинотеатров (8,3 тыс. мест при прогнозируемых 10,2 тыс. мест);

15 музеев (при прогнозируемых 18) обеспечивали 400 экспозиций в год (при прогнозируемом по оптимистическому сценарию значении 300 экспозиций в год);

площадь парков культуры и отдыха (241 га) почти в 3 раза ниже прогнозируемой по оптимистическому сценарию (675 га).

При этом Новосибирск развивается как центр культуры в основном за счет экстенсивного использования имеющихся ресурсов: сохранено число профессиональных театральных коллективов, развивается музейная деятельность, отмечен существенный прирост числа экспозиций, в том числе выездных. Увеличивается биологическое разнообразие видов животных, обитающих в зоологическом парке имени Р. А. Шило, привлекая все большее число посетителей (1,6 млн. посещений ежегодно). В городе Новосибирске действует значительное число клубных формирований, обеспечивая организованный и разнообразный досуг для разных поколений жителей и гостей города.

Новосибирск интегрирован в мировое информационное сообщество, активно осваивая новые технологии связи и коммуникаций. Развитие этой сферы происходит настолько стремительно, что ориентиры Стратегического плана устойчивого развития города Новосибирска, в 2010 году рассматриваемые как желаемые в рамках оптимистического сценария, в реальности были достигнуты ранее. Например, число абонентов широкополосного доступа к информационно-телекоммуникационной сети «Интернет» (далее – сеть «Интернет») (количество задействованных портов) по оптимистическому сценарию должно было составить 400 тыс. портов в 2015 году, фактически это значение было превышено в 2012 году. Гарантированная скорость доступа к узлу у ряда операторов в 2015 году достигла 8000 Мбит/с, что в 800 раз превзошло прогнозируемое по оптимистическому сценарию значение

(10 Мбит/с). При этом все показатели почтовой связи оказались существенно ниже прогнозируемых.

Укрепляются межрегиональные и международные связи города Новосибирска, выросло количество национальных культурных центров (с 48 единиц в 2010 году до 61 единицы в 2015 году при прогнозируемом по оптимистическому сценарию значении 50 единиц).

2.1.4. Обеспечение безопасной жизни в городе

Достижение стратегической цели направлено на обеспечение общественной безопасности и правопорядка, охрану здоровья жителей, продовольственную безопасность города Новосибирска, снижение рисков техногенных и природных катастроф, экологическое благополучие и энергоэффективность.

Значения контрольных показателей, отражающих обеспечение в городе Новосибирске правопорядка, продемонстрировали положительную динамику: снижение опережающими темпами количества тяжких преступлений, смертности населения от неестественных причин. При резком росте уровня автомобилизации количество дорожно-транспортных происшествий с наличием пострадавших и само число пострадавших близки к значениям оптимистического сценария развития.

Сравнение прогнозируемых и фактических значений контрольных показателей развития системы охраны здоровья населения показало, что в период 2010 – 2015 годов снижалась мощность амбулаторно-поликлинических учреждений (с 43,8 тыс. посещений в смену в 2010 году до 40,9 тыс. посещений в 2015 году при прогнозируемом по оптимистическому сценарию значении 44,7 тыс. посещений); обеспеченность врачами снизилась с 83,9 человек на 10 тыс. жителей в 2010 году до 79,1 человек на 10 тыс. жителей в 2015 году при прогнозируемом по оптимистическому сценарию значении 91,1 человек на 10 тыс. жителей. Положительной тенденцией можно считать сокращение смертности детей в возрасте до года на фоне сохраняющегося роста рождаемости (с 5,8 ‰ в 2010 году до 4,9 ‰ в 2015 году при прогнозируемом по оптимистическому сценарию значении 5,0 ‰).

В 2015 году был отмечен качественный рост безопасности продовольственного сырья и питьевой воды – важнейших показателей жизнеобеспечения; фактические значения контрольных показателей существенно превосходили значения, прогнозируемые по оптимистическому сценарию. При этом объем продовольственных товаров и напитков собственного производства в 2015 году составил 95 % к уровню 2010 года в сопоставимых ценах (при прогнозируемом по оптимистическому сценарию росте значения в 1,5 раза).

Технологическая безопасность в городе Новосибирске (в том числе стабильность энергосистемы) в целом соответствовала прогнозируемым тенденциям, за исключением степени износа основных фондов в промышленности и жилищно-коммунальном хозяйстве. Однако состояние коммунальной инфраструктуры города Новосибирска нельзя признать отвечающим современным требованиям.

По результатам мониторинга экологической ситуации в 2015 году отмечено снижение выбросов вредных веществ, отходящих в атмосферу как от стационарных источников (с 940,3 тыс. тонн в 2010 году до 899,9 тыс. тонн в 2015 году при прогнозируемом по оптимистическому сценарию значении 921,0 тыс. тонн), так и от автомобильного транспорта (с учетом его значительного прироста) – со 160,7 тыс. тонн в 2010 году до 114,6 тыс. тонн в 2015 году при прогнозируемом по оптимистическому сценарию значении 251,0 тыс. тонн, что связано, в том числе с внедрением новых экологических стандартов, применяемых к топливным смесям. Уровень автомобилизации на тысячу жителей (с учетом всех видов транспорта) увеличился с 297 единиц в 2010 году до 369 единиц в 2015 году при прогнозируемом по оптимистическому сценарию значении 330 единиц.

Одной из основных экологических проблем города Новосибирска к 2015 году и по настоящее время остается утилизация твердых бытовых отходов, объем которых ежегодно возрастает.

2.1.5. Улучшение качества городской среды

Реализация стратегической цели призвана обеспечить сбалансированное развитие территории города Новосибирска, рост и улучшение качества жилищного фонда и коммунальной инфраструктуры, развитие дорожной сети и транспортной системы.

В целом достигнуто соответствие прогнозным значениям контрольных показателей развития территории города Новосибирска в части предоставления земель под жилую и общественно-деловую застройку (в 2010 году – 14627 га, в 2015 году – 15069 га при прогнозируемом по оптимистическому сценарию значении 15400 га), увеличения земель под городские леса и земли рекреационного назначения (в 2010 году – 13039 га, в 2015 году – 13099 га при прогнозируемом по оптимистическому сценарию значении 14720 га). При этом предполагалось постепенное высвобождение городских земель, занятых промышленными объектами (в 2015 году – 8918 га при прогнозируемом по оптимистическому сценарию значении 8690 га).

Опережающими темпами осуществлено строительство жилья. В 2015 году введено 1738,0 тыс. кв. м общей площади жилых домов при прогнозируемом по оптимистическому сценарию значении 976 тыс. кв. м.

Объем капитального ремонта жилищного фонда в 2015 году в действующих ценах практически сохранился на уровне 2010 года (909,9 млн. рублей). В 2015 году площадь ветхого и аварийного жилищного фонда города Новосибирска увеличилась до 0,093 млн. кв. м (в 2010 году – 0,089 млн. кв. м) за счет пересмотра критериев отнесения домов к данной категории (прогноз по оптимистическому сценарию – 0,060 млн. кв. м).

В дорожную сеть города Новосибирска с 2015 года были включены улицы частного сектора и внутриквартальные проезды. Изменение методики учета привело к

резкому увеличению показателей протяженности улично-дорожной сети и общей площади проезжей части улиц (в 2010 году – 1401,8 км и 18842 тыс. кв. м соответственно, в 2015 году – 3297,4 км и 29963 тыс. кв. м), обеспечив их перевыполнение в сравнении с целевыми ориентирами. Вместе с тем, это привело к сокращению доли благоустроенных и освещенных дорог, так как улицы частного сектора в своем большинстве не имеют асфальтового покрытия и линий наружного освещения (в 2010 году – 2,8 %, в 2015 году – 27 %).

Сохранилась тенденция к сокращению парка общественного транспорта, значения соответствующих контрольных показателей не достигли прогнозируемых значений, как и значения показателей пассажирооборота по всем видам общественного транспорта, кроме метрополитена. Одновременно наблюдается переориентация жителей на преимущественное использование личного автотранспорта. Это, в свою очередь, сопряжено с проблемами парковок, загруженностью магистральных улиц, рисками для безопасности дорожного движения и экологического равновесия, решение которых находится на стыке задач стратегического и территориального планирования.

С учетом глобального кризиса 2008 года, сказавшегося и на развитии города Новосибирска, негативных тенденций последних лет, связанных с процессами рецессии и стагнации в целом по России, влияния санкционных ограничений, степень выполнения контрольных показателей Стратегического плана устойчивого развития города Новосибирска следует признать удовлетворительной.

2.2. Оценка основных направлений по достижению целей социально-экономического развития города Новосибирска за период 2016 – 2018 годов

2.2.1. Демография

В 2018 году городу Новосибирску исполнилось 125 лет. К своему юбилею город подошел с численностью постоянного населения 1612833 человека. В 2017 году численность населения Новосибирска достигла своего максимального значения за все годы существования города. По численности населения Новосибирск – третий город в России.

В 2016 – 2017 годах население города Новосибирска прирастало как за счет естественного прироста (рождаемость превысила смертность населения на 5248 человек), так и за счет миграции (миграционный прирост составил 23447 человек).

Начиная с 2016 года в городе Новосибирске отмечается снижение абсолютного числа родившихся: в 2016 году – на 2,0 %, в 2017 году – на 10,8 %. Общий показатель рождаемости в 2016 году составил 14,1 родившихся на 1 тыс. человек населения, в 2017 году – 12,5 родившихся на 1 тыс. человек населения. Основная причина спада рождаемости связана с сокращением численности женщин в возрасте 20 – 29 лет.

Общий показатель смертности населения города Новосибирска в 2016 году со-

ставил 11,7 человек на 1 тыс. человек населения, в 2017 году снизился до 11,5 человек на 1 тыс. человек населения. Основными причинами смерти населения в городе Новосибирске, как и в Новосибирской области и в целом по России, являются болезни системы кровообращения, новообразования и внешние причины смерти. Уровень младенческой смертности в городе Новосибирске постепенно снижается. В 2017 году он составил 4,1 случая на 1 тыс. родившихся живыми, что ниже, чем в среднем по Новосибирской области (4,9 случая на 1 тыс. родившихся живыми).

Миграционные процессы в городе Новосибирске характеризовались ростом сальдо миграции в 2016 году на 15 тыс. человек, в 2017 году – на 8447 человек.

Средняя ожидаемая продолжительность жизни при рождении в городе Новосибирске в 2016 году составила 72,7 года, в 2017 году – 73,1 года.

Распределение населения города Новосибирска по возрасту в целом соответствует общероссийским тенденциям старения населения. Численность населения трудоспособного возраста в городе Новосибирске в 2016 году составляла 956,1 тыс. человек, в 2017 году – 949,7 тыс. человек. Из-за превышения численности вышедших из трудоспособного возраста над численностью вступивших в него за 2016, 2017 годы город Новосибирск потерял более 17 тыс. человек трудоспособного населения. Число лиц, ежегодно вступающих в трудоспособный возраст, в 1,7 раза меньше, чем лиц, вышедших за его пределы.

Миграционные передвижения увеличили численность трудовых ресурсов за данный период на 18,1 тыс. человек. При этом в 2016 году прирост за счет миграции полностью компенсировал потери за счет смены поколений, а также частично потери из-за преждевременной смертности, в 2017 году миграционный прирост трудоспособного населения компенсировал убыль за счет смены поколений лишь на 74 %, а смертность в трудоспособном возрасте способствовала ухудшению ситуации.

В 2018 году данные демографические тенденции сохраняются.

2.2.2. Рынок труда и доходы населения

Численность занятых в экономике города Новосибирска в 2016 и 2017 годах остается относительно стабильной и фиксируется на уровне 806 тыс. человек.

В соответствии с Общероссийским классификатором видов экономической деятельности (ОКВЭД 2), 24 % занятого населения города Новосибирска приходится на оптовую и розничную торговлю; 16 % – на промышленное производство; по 8 % – на научную и техническую деятельность, транспортировку и хранение; 7 % – на образование; 6 % – на здравоохранение и оказание социальных услуг; по 5 % – на строительство, деятельность по операциям с недвижимым имуществом, государственное управление; 16 % – на прочие виды деятельности.

Среднесписочная численность работников организаций города Новосибирска (без субъектов малого предпринимательства) в 2017 году снизилась на 1,6 % к уровню 2016 года и составила 402,4 тыс. человек. При этом численность работни-

ков списочного состава малых предприятий увеличилась в 2017 году в 1,5 раза по сравнению с 2016 годом. Ежегодно увеличивается число физических лиц, внесенных в единый государственный реестр индивидуальных предпринимателей и осуществляющих предпринимательскую деятельность без образования юридического лица, за 2017 год их прирост составил 7,4 % (с 45133 человек в 2016 году до 48464 человек в 2017 году).

В 2018 году ситуация на рынке труда остается стабильной.

В 2017 году среднемесячная номинальная начисленная заработная плата работников во всех организациях города Новосибирска выросла по сравнению с 2016 годом на 6,6 %, реальная заработная плата (с учетом изменения индекса потребительских цен на товары и платные услуги населению по Новосибирской области) увеличилась на 3,6 %. При этом среднемесячная заработная плата работников организаций (без субъектов малого предпринимательства) составила 41884 рубля, у работников малых предприятий – 27281 рубль. В 2018 году наметившиеся в предыдущие годы тенденции в изменении уровня заработной платы сохранились.

Средний размер назначенных ежемесячных пенсий жителям города Новосибирска в 2016 году составлял 12988 рублей (в 1,6 раза превышая установленную величину прожиточного минимума пенсионера), в 2017 году – 13899 рублей (превышение составило 1,7 раза). Реальный размер пенсии (с учетом изменения индекса потребительских цен на товары и платные услуги населению по Новосибирской области) по сравнению с 2016 годом увеличился на 4,0 %.

На 01.01.2018 в Отделении пенсионного фонда Российской Федерации по Новосибирской области зарегистрировано 440729 пенсионеров. В составе пенсионеров по видам получаемой пенсии 88 % составляют пенсионеры по старости, средний размер пенсии которых составил 14506 рублей; 2,7 % от общей численности зарегистрированных получают пенсию по инвалидности, средний размер составил 9060 рублей; по случаю потери кормильца получают пенсию менее 2 % лиц, ее средний размер составил 9898 рублей.

2.2.3. Образование

Город Новосибирск – один из крупнейших образовательных центров России. Образовательный комплекс города Новосибирска представлен сетью дошкольных, общеобразовательных, средних и высших профессиональных образовательных организаций, а также инфраструктурой дополнительного образования.

Муниципальная система образования города Новосибирска включает 505 организаций, из них 213 общеобразовательных организаций (17 гимназий, 21 лицей, 16 школ с углубленным изучением отдельных предметов, 15 коррекционных, 12 вечерних школ; два образовательных центра); 244 дошкольных образовательных организации, 43 организации дополнительного образования.

Численность детей, получающих услугу образовательных организаций города Новосибирска, постоянно растет. В муниципальных образовательных организа-

циях, реализующих программы дошкольного образования, численность детей за период 2016 – 2018 годов увеличилась на 6 тыс. человек и составила около 88 тыс. воспитанников.

Численность обучающихся в общеобразовательных организациях ежегодно увеличивается на 10 тыс. человек, составив в 2018 году свыше 173 тыс. человек. Около 70 % общеобразовательных организаций города Новосибирска работают в две смены.

В учреждениях дополнительного образования занимаются более 100 тыс. обучающихся.

В муниципальном секторе сферы образования города Новосибирска занято более 35 тыс. человек, из них более 18 тыс. человек – педагогические работники. Доля молодых педагогов (до 35 лет) составляет около 30 %.

В городе Новосибирске сосредоточена большая часть учреждений системы профессионального образования. В системе среднего профессионального образования на территории города Новосибирска действуют 30 училищ, 22 колледжа, 12 техникумов, обеспечивая потребности экономики в рабочих кадрах.

Система высшего профессионального образования – визитная карточка города Новосибирска. Образовательные организации высшего образования города Новосибирска выполняют важную роль в привлечении талантливой молодежи – более 50 % студентов, обучающихся по очной форме, имеют постоянное место жительства за пределами Новосибирской области. Ежегодно возрастает численность иностранных студентов.

Крупнейшая организация высшего образования города Новосибирска – Федеральное государственное автономное образовательное учреждение высшего образования «Новосибирский национальный исследовательский государственный университет» – из года в год улучшает свои показатели в мировых рейтингах, является участником Национальной технологической инициативы.

2.2.4. Культура

Город Новосибирск – признанный культурный центр России. Он представлен развитой сетью организаций культуры разных форм собственности. Достопримечательностями города Новосибирска являются театры, среди которых крупнейший в стране Новосибирский государственный академический театр оперы и балета – историко-архитектурный символ и визитная карточка города Новосибирска и Сибири в целом.

Новосибирская государственная филармония – крупнейшая концертная организация страны, объединившая около двух десятков музыкальных коллективов. Ежегодно коллективы филармонии дают более 2 тыс. концертов в городе Новосибирске и Новосибирской области. Государственный концертный зал имени А. М. Каца является традиционным местом проведения ежегодного Транссибирского арт-фестиваля при участии музыкантов мирового уровня.

В городе Новосибирске работает 16 музеев различной тематической направленности; в 2017 году открылась мультимедийная экспозиция выставки «Исторический парк «Россия – Моя история».

На муниципальном уровне функционируют 10 детских музыкальных школ, три детские художественные школы и 20 школ искусств, 72 библиотеки, 11 организаций клубного типа, девять парков культуры и отдыха (с двумя филиалами), два драматических театра, три концертные организации, муниципальный культурный центр «Сибирь-Хоккайдо», детская киностудия «Поиск», Музей города Новосибирска (с восьмью филиалами), зоологический парк имени Р. А. Шило.

2.2.5. Физическая культура и спорт

Город Новосибирск обладает развитой инфраструктурой для занятий физической культурой и спортом. В детско-юношеских спортивных школах занимаются более 17 тыс. учащихся по 57 видам спорта, работают более 500 тренеров-преподавателей. Статус специализированной детско-юношеской школы олимпийского резерва имеют 9 организаций дополнительного образования сферы физической культуры и спорта.

Город Новосибирск укрепляет позиции в спорте высших достижений. На соревнованиях различного уровня в 2016 году новосибирские спортсмены завоевали 2027 медалей (695 золотых, 671 серебряную, 661 бронзовую), в 2017 году – 2349 медалей (782 золотых, 788 серебряных, 779 бронзовых).

К 2018 году доля населения, систематически занимающегося физической культурой и спортом, составила 32,5 %.

Ведется работа по поэтапному внедрению Всероссийского физкультурно-спортивного комплекса «Готов к труду и обороне». Ежегодное количество участников составляет около 5 тыс. человек.

Большое внимание уделяется развитию массового спорта среди лиц с ограниченными возможностями здоровья.

2.2.6. Молодежная политика

Деятельность в сфере молодежной политики города Новосибирска направлена на вовлечение молодежи в социально значимую и общественно полезную деятельность, творческую и личностную самореализацию.

В 2016 году в городе Новосибирске прошел Всероссийский слет студенческих отрядов (более 2 тыс. участников из 70 субъектов Российской Федерации, стран Содружества независимых государств и Балтии). В 2017 году город Новосибирск был широко представлен на XIX Всемирном фестивале молодежи и студентов в городе Сочи. В том же году город Новосибирск получил почетное право провести Всероссийский слет активистов движения «Пост № 1». Среди команд-участниц из 30 регионов России лучшей была признана команда из города Новосибирска.

Духовно-патриотическому воспитанию молодежи способствуют ежегодные акции «Память», «Георгиевская ленточка», «Километры победы», «Бессмертный полк» и другие.

Молодежь города Новосибирска является активным участником мероприятий по пропаганде здорового образа жизни и профилактике асоциальных проявлений, спортивно-оздоровительных мероприятий и донорских акций.

2.2.7. Социальные обслуживание

В городе Новосибирске функционирует 21 муниципальная организация, оказывающая услуги по социальному обслуживанию населения; действуют восемь комплексных центров социального обслуживания населения (в каждом районе и округе по районам), в них состоит на учете 130,5 тыс. горожан, из них около 8 тыс. человек пользуются услугами надомного обслуживания.

Наиболее востребованными услугами для жителей города Новосибирска являются социальный патронаж и социальная служба сопровождения – транспортная услуга для посещения социальных, реабилитационных, образовательных и других организаций города Новосибирска; число поездок в 2017 году увеличилось в 1,4 раза по сравнению с 2016 годом.

Актуальной для города Новосибирска остается проблема создания универсальной доступной среды. Доступная среда для людей с ограниченными возможностями здоровья – это сочетание требований и условий к инфраструктуре города, которая позволит свободно передвигаться в пространстве и получать необходимую информацию для осуществления комфортной жизнедеятельности. В городе ежегодно проводится форум «Новосибирск – город безграничных возможностей», позволяющий вносить на практико-ориентированную платформу различные инклюзивные, наставнические модели организации городской жизнедеятельности и обращать внимание общественности, государства, бизнеса к технологическим инициативам и цифровизации для доступной среды.

В 2017 году после капитального ремонта и переоснащения начал работать корпус повышенной комфортности для маломобильных групп населения комплексного социально-оздоровительного центра «Обские зори», оздоровление ежегодно проходят более 2 тыс. человек. Проведена реконструкция здания для размещения Центра реабилитации детей и подростков с ограниченными возможностями «Олеся». Действуют шесть пунктов обеспечения инвалидов техническими средствами реабилитации.

Выплачивается единовременная материальная помощь при рождении детей, обеспечиваются денежные выплаты столетним юбилярам. Ежегодно оказывается адресная социальная помощь ветеранам Великой Отечественной войны, пожилым гражданам и инвалидам. Выпускникам детских домов оказывается единовременная материальная помощь для обустройства жилья.

Продолжается развитие семейных форм устройства детей-сирот и детей, остав-

шихся без попечения родителей, развиваются системы подготовки принимающих родителей и сопровождения замещающих семей (в 2018 году на сопровождении находятся около 500 замещающих семей). Доля детей-сирот и детей, оставшихся без попечения родителей, проживающих в семьях граждан, составляет более 92 %.

На протяжении 2016 – 2018 годов в городе Новосибирске улучшается техническая оснащенность медицинских организаций, качество диагностики и лечения пациентов, растет количество предоставляемых медицинских услуг и число амбулаторно-поликлинических учреждений (на конец 2016 года – 155 единиц суммарной мощностью 41,1 тыс. посещений в смену; на конец 2017 года – 236 единиц суммарной мощностью 47,8 тыс. посещений в смену). В результате проводимых мероприятий по совершенствованию системы здравоохранения в городе Новосибирске отмечается улучшение демографической ситуации, отражающее устойчивую положительную тенденцию к снижению смертности населения по всем основным группам заболеваний и увеличению продолжительности жизни.

Новосибирск является городом современной медицины. Создание и эффективная работа сети региональных сосудистых центров с отделениями интенсивной кардиологии и острых нарушений мозгового кровообращения позволили за последние годы снизить смертность от сердечно-сосудистых заболеваний. Уровень летальности в сосудистых центрах почти в два раза ниже, чем в обычных стационарах. Передовые технологии применяются в сфере ортопедии, микрохирургии глаза, нейрохирургии.

2.2.8. Общественные связи, гражданское общество

Решение важнейших вопросов обеспечения жизнедеятельности города осуществляется при непосредственном участии самой активной части населения – общественных институтов: национальных объединений, ТОС. К 2018 году число советов ТОС составило 139 единиц, объединяя в своих рядах более 21 тыс. активистов. При ТОС организована работа 29 молодежных советов.

Органами ТОС организуются встречи и собрания жителей микрорайонов, спортивные мероприятия по месту жительства, акции милосердия и благотворительности, проводятся обследования по подготовке жилищного фонда к зиме, благоустраиваются подъезды, детские и спортивные площадки. Организуется летний труд и отдых детей и подростков по месту жительства.

В городе Новосибирске проводятся конкурсы социально значимых проектов, разработанных некоммерческими организациями и физическими лицами. Получателями муниципальной поддержки в виде грантов ежегодно становятся порядка 650 социально ориентированных некоммерческих организаций.

На протяжении 2016 – 2018 годов проведено около 5 тыс. мероприятий различной направленности для 50 тыс. жителей города Новосибирска (акции по поддержке и развитию добровольческих движений, экологические акции, мероприятия,

посвященные памятным датам и государственным праздникам, и другие). В каждом районе города Новосибирска созданы ресурсные центры общественных объединений, всего действует 13 ресурсных центров.

Новосибирск – город гармоничных межнациональных и межрелигиозных отношений. По состоянию на конец 2018 года действуют около 130 религиозных объединений и организаций различных конфессий, 10 сибирских региональных религиозных центров. Особое значение придается работе с молодежью разных национальностей, профилактике межэтнических напряжений. Существенное внимание уделяется духовно-нравственному, интернациональному воспитанию среди детей и молодежи, в том числе в школах с многонациональным составом обучающихся.

2.2.9. Туризм, международное сотрудничество

Город Новосибирск является самым крупным мегаполисом за Уралом, важным научным, промышленным, транспортно-логистическим, культурным и деловым центром страны, что делает его привлекательным для посещения. В городе Новосибирске сформирована развитая туристская инфраструктура, включающая современные средства размещения и организации общественного питания.

Характер туристических потоков определяется наличием объектов культурного наследия и достопримечательностей, а также известностью в стране и за рубежом высоким уровнем предоставляемых образовательных и медицинских услуг. Около половины приезжающих составляют транзитные туристы, следующие через город Новосибирск в другие места пребывания (Республику Алтай, Алтайский край, Томскую область, Кемеровскую область, Иркутскую область). На деловой туризм приходится 20 % всего турпотока города Новосибирска. Город Новосибирск обеспечивает до 60 % всего турпотока Новосибирской области.

На территории города Новосибирска развиты следующие виды туризма: рекреационный (оздоровительный), культурно-познавательный (экскурсионный), деловой (бизнес-туризм, конгресс-туризм), спортивный, медицинский, активный (транспортный) туризм. В 2017 году город Новосибирск посетили свыше 50 тыс. иностранных гостей, половина из них – туристы из Китая.

Расширяется сотрудничество с городами-побратимами. В настоящее время городами-побратимами города Новосибирска являются 14 городов: Миннеаполис и Сент-Пол (Соединенные Штаты Америки), Саппоро (Япония), Мянъян и Шеньян (Китайская народная республика), Тэджон (Республика Корея), Тирасполь (Приднестровская Молдавская Республика), Варна (Республика Болгария), Ош (Кыргызская Республика), Харьков (Украина), Минск (Республика Беларусь), Севастополь (Российская Федерация), Ереван (Республика Армения), Улан-Батор (Монголия).

Развиваются торгово-экономические, гуманитарные и прочие связи города Новосибирска со странами ближнего и дальнего зарубежья. На территории города Новосибирска аккредитовано четыре официальных представительства иностранных государств: Генеральное консульство Федеративной Республики Германия, Ге-

неральное консульство Республики Узбекистан, консульство Украины, Вице-консульство Кыргызской Республики. Учреждены и ведут активную деятельность почетные консулы Франции, Хорватии, Испании. Действуют объединенный визовый центр, включающий в себя 20 стран (Австрия, Болгария, Германия, Греция, Дания, Испания, Канада, Литва, Мальта, Нидерланды, Норвегия, Польша, Португалия, Словения, Франция, Чехия, Швеция, Швейцария, Финляндия, Хорватия), визовый центр Великобритании, визовый центр Италии. Город Новосибирск посещают официальные делегации иностранных государств.

Более 20 организаций иностранных государств являются партнерами организаций города Новосибирска в развитии торгово-экономических и культурных связей. Иностранные партнеры заинтересованы в сотрудничестве в сфере науки, культуры, образования, медицины, строительства, жилищно-коммунального хозяйства, транспорта и связи. Крупнейшими партнерами являются Китай (21,8 % от общего объема товарооборота), Франция (6,7 %), Германия (4,0 %).

2.2.10. Промышленность

Промышленность занимает одну из доминирующих позиций в экономике города Новосибирска. На ее долю приходится 44 % отгруженных товаров собственного производства, выполненных работ и услуг собственными силами предприятий и организаций города Новосибирска всех видов экономической деятельности (без субъектов малого предпринимательства); 20 % инвестиций в основной капитал; 16 % населения, занятого в экономике города Новосибирска.

За период 2016 – 2017 годов объем отгруженных товаров собственного производства, выполненных работ и услуг собственными силами промышленных предприятий и организаций города Новосибирска (без субъектов малого предпринимательства) составил 562,2 млрд. рублей, в текущих ценах увеличился на 14,5 %; объем инвестиций в основной капитал промышленных предприятий составил более 30 млрд. рублей. Среднесписочная численность работников увеличилась с 80486 человек в 2016 году до 84860 человек в 2017 году. Малыми промышленными предприятиями за данный период отгружено товаров собственного производства, выполнено работ и услуг собственными силами в объеме 95,7 млрд. рублей; инвестиции в основной капитал (в части приобретения новых основных средств) составили 1,2 млрд. рублей. Численность работников списочного состава малых предприятий увеличилась в 1,5 раза.

Положительная динамика в отрасли обеспечена за счет обрабатывающих производств, на долю которых приходится 77 % отгруженной продукции собственного производства и более 75 % от численности занятых в промышленном производстве.

Отраслевая структура обрабатывающих производств свидетельствует о достаточно высоком уровне диверсификации промышленного комплекса города Новосибирска. Заметное место в структуре обрабатывающих производств занимают

такие виды деятельности, как производство транспортных средств и оборудования (17,5 %), производство пищевых продуктов (17,4 %), производство компьютеров, электронных и оптических изделий (13,2 %), металлургическое производство (9,6 %), производство напитков (6,7 %), производство готовых металлических изделий (6,1 %). Вклад остальных видов деятельности в объем отгруженной продукции собственного производства составляет 29,5 %, а каждого в отдельности – менее 5 %.

На специализацию промышленности города Новосибирска оказала влияние концентрация предприятий оборонно-промышленного комплекса, составлявших основу советской промышленности. В период перехода на новые принципы ведения хозяйства (с 1991 по 1998 годы) ряд промышленных предприятий полностью прекратили свою производственную деятельность, сохранившиеся продолжают определять основные тенденции развития обрабатывающих производств:

филиал публичного акционерного общества «Авиационная холдинговая компания «Сухой» «Новосибирский авиационный завод имени В. П. Чкалова», участвует в производстве самолетов Sukhoi Superjet 100 (выпуск хвостовой и головной частей фюзеляжа);

публичное акционерное общество «Новосибирский завод химконцентратов» выпускает новый вид топлива с низким обогащением урана, осваивает выпуск топлива для атомных электростанций стандарта западных стран;

акционерное общество «Швабе – Оборона и Защита» (акционерное общество «Новосибирский приборостроительный завод») и акционерное общество «Катод» выпускают тепловизионные прицелы и приборы ночного видения.

В последние годы отмечено сужение рыночной экспортной ниши для новосибирских промышленных предприятий, обусловленное введением со стороны Европейского Союза и Соединенных Штатов Америки экономических санкций против России. В 2017 году к уровню 2016 года снизились объемы экспорта по таким товарным группам, как тепловыделяющие элементы (ТВЭЛы) на 45,3 %; продукты неорганической химии – на 35,4 %; лампы и трубки электронные – на 17,1 %; инициаторы реакций, ускорители реакций и катализаторы – на 12 %.

Традиционно одним из важнейших факторов развития новосибирской промышленности является ее близость к научным организациям, сосредоточенным в Новосибирском научном центре Сибирского отделения Российской академии наук.

2.2.11. Инновации

Промышленные предприятия города Новосибирска имеют высокие научно-технические возможности для разработки и освоения производства наукоемкой инновационной продукции. В 2017 году инновационную деятельность осуществляли 92 организации города Новосибирска (без субъектов малого предпринимательства), что составило 12,4 % от общего количества обследованных организаций. Затраты на инновационную деятельность за период 2016 – 2017 годов составили 12383,2

млн. рублей, увеличились в текущих ценах в 1,4 раза; объем инвестиций в основной капитал – 59526,8 млн. рублей, снизился в текущих ценах на 17 %.

В городе Новосибирске сформирована современная инфраструктура поддержки инновационной деятельности. На площадях Технопарка Новосибирского Академгородка (далее – Академпарк) размещается 354 компании-резидента, в которых работают 9817 человек. В бизнес-инкубаторах Академпарка, осуществляющих деятельность по направлениям «приборостроение», «IT-технологии», «нанотехнологии», «биотехнологии», работают более 130 начинающих компаний-резидентов. В 2018 году Академпарком при финансовой поддержке из бюджета города Новосибирска проведена весенняя сессия бизнес-ускорителя А: СТАРТ. Победителями признаны 16 стартапов, которые станут новыми резидентами бизнес-инкубатора Академпарка.

В организациях высшего образования города Новосибирска действуют два технопарка, девять бизнес-инкубаторов, восемь инжиниринговых центров, 11 центров коллективного пользования, один центр кластерного развития, четыре центра трансферта технологий, 42 малых инновационных предприятия и лаборатории. Всего 24 объекта инновационной инфраструктуры суммарной площадью 1664 кв. м предоставляют места для 212 резидентов. Еще 36 объектов инновационной инфраструктуры не предполагают наличие резидентов (восемь инжиниринговых центров, два центра прототипирования, четыре центра трансфера и коммерциализации технологий, шесть лабораторий, пять центров научно-технической информации и др.).

В двух муниципальных бизнес-инкубаторах: на ул. Есенина, 8/4 общей площадью 2009,6 кв. м и на ул. Троллейной, 87/1 общей площадью 4115,7 кв. м размещаются 39 компаний-резидентов.

Для повышения инновационной активности детей и молодежи в 2018 году организованы: школьный технический форум – соревнования по робототехнике: международный регламент RoboCup (юниорская лига) и «Робоинтел»; финальные бои IV Турнира юных инженеров-исследователей по направлениям: биоуправление и инженерная биология, программирование, электроника, 3D-моделирование и конструирование; открытые городские соревнования по подводной робототехнике; курсы инженерного моделирования и конструирования; летняя школа робототехники.

2.2.12. Наука

Научно-технологический комплекс города Новосибирска является третьим по масштабам в России и включает 43 академических института, семь международных исследовательских центров, 39 высших учебных заведений, акционерное общество «Технопарк Новосибирского Академгородка» и акционерное общество «Инновационный медико-технологический центр (Медицинский технопарк)».

В учреждениях академической науки представлены ведущие научные школы, которые позволяют вести прикладные разработки по большинству существующих в

России технологических платформ. В их числе технологии мирового уровня: катализаторы, ускорители, лазеры и приборы на их основе, нанопорошки, нановолокна, нанотрубки, тепловизоры, приборы ночного видения, программное обеспечение и др.

Научные исследования и разработки в городе Новосибирске выполняют 113 организаций: 48 организаций академической науки, 23 высших учебных заведения, 12 промышленных предприятий (93,4 % от числа организаций, выполняющих научные исследования и разработки в Новосибирской области), 49 из них осуществляют свою деятельность в Советском районе города Новосибирска.

В рейтинге инновационных регионов России 2017 года, который ежегодно проводит Ассоциация инновационных регионов России, Новосибирская область заняла 5-е место, войдя в группу регионов «сильные инноваторы»: наиболее высокие позиции отмечены по показателям научных исследований и разработок (4-е место) и инновационной активности региона (3-е место).

Численность работников, выполняющих научные исследования и разработки, в 2017 году составила 20522 человека (из них 4959 человек имеют ученую степень доктора или кандидата наук), увеличившись за период 2016 – 2017 годов на 3,2 %. Валовые затраты на научные исследования и разработки составили 41855 млн. рублей и увеличились на 6 % в текущих ценах (при этом в 2017 году прирост составил 5,8 % к уровню 2016 года). В структуре затрат преобладают расходы на фундаментальные исследования (54,6 %), расходы на разработки составляют 33,2 %, на прикладные исследования – 12,2 %. За два года расходы на разработки выросли на 31 %, на фундаментальные исследования – на 5,2 %, тогда как на прикладные разработки снизились более чем на 11 %.

Финансирование науки города Новосибирска более чем на 60 % осуществляется из федерального бюджета Российской Федерации. За 2016 и 2017 годы объем финансирования из федерального бюджета составил 25150 млн. рублей. Более 67 % средств федерального бюджета направлено на финансирование исследований и разработок в области естественных наук, около 30 % – в области технических наук, менее 4 % – на финансирование в области медицинских, сельскохозяйственных, общественных и гуманитарных наук.

В соответствии с перечнем поручений Президента Российской Федерации В. В. Путина от 18.04.2018, данных по итогам заседания Совета по науке и образованию, прошедшем в городе Новосибирске, начата разработка программы развития Новосибирского научного центра и комплексного плана развития Сибирского отделения Российской академии наук в рамках решения задачи создания современного территориального научно-технологического комплекса мирового уровня с ядром на базе Новосибирского научного центра и инновационной экосистемы Академгородка, обеспечивающего достижение научного и технологического лидерства Новосибирской области и России в целом и оптимальных условий для развития и реализации человеческого капитала (проект «Академгородок 2.0»). Оценочная стоимость проектов, включенных в программу, составляет 1,5 трлн. рублей.

2.2.13. Предпринимательство

Малое и среднее предпринимательство играет значительную роль в развитии экономики города Новосибирска. Создаются новые рабочие места, внедряются новые формы обслуживания, совершенствуется материально-техническая база, улучшается ассортимент реализуемых товаров, тем самым повышается качество жизни жителей города Новосибирска. Число субъектов малого и среднего предпринимательства и индивидуальных предпринимателей, осуществляющих предпринимательскую деятельность без образования юридического лица, в Новосибирске ежегодно растет, обеспечивая занятость 330 тыс. человек.

Структура занятых предпринимательской деятельностью: 34 % работают в организациях, занимающихся оптовой и розничной торговлей, ремонтом автотранспортных средств и мотоциклов; 14,0 % занято промышленным производством; 13 % – строительством; по 7 % занято в сфере операций с недвижимым имуществом и в сфере транспортировки и хранения, 6 % – в сфере деятельности гостиниц и общественного питания; 5 % занято научной деятельностью; 4 % – деятельностью в области информатизации и связи; 10 % занято в сферах образования, здравоохранения, культуры, оказания социальных и прочих услуг.

Мэрия города Новосибирска оказывает финансовую, консультационную, информационную поддержку предпринимателям, обеспечивает деятельность городских бизнес-инкубаторов. За период 2016 – 2018 годов муниципальную поддержку получили более 21 тыс. предпринимателей.

2.2.14. Потребительский рынок

В городе Новосибирске активно развивается сфера потребительского рынка: осуществляют деятельность более 8 тыс. оптовых и розничных торговых объектов, 2128 организаций общественного питания, 3373 предприятия бытового обслуживания населения.

Розничная торговая сеть города Новосибирска включает 4523 стационарных предприятия, около 3200 мелкорозничных объектов.

Обеспеченность торговыми площадями на 1 тыс. жителей города Новосибирска составляет 2318,1 кв. м при нормативном для города Новосибирска значении минимальной обеспеченности 593,7 кв. м. Превышение норматива достигнуто за счет активного строительства новых торговых объектов и передачи помещений, расположенных на первых этажах жилых домов, для размещения объектов торговли, общественного питания и услуг.

Для обеспечения населения качественными продовольственными товарами местных производителей проводятся продовольственные ярмарки с участием производителей сельскохозяйственной продукции, фермерских хозяйств, предприятий пищевой и перерабатывающей промышленности, организаций потребительской

кооперации, владельцев личных подсобных хозяйств; созданы условия для реализации излишков продовольствия населением, фермерскими хозяйствами и личными подворьями.

За период 2016 – 2017 годов отмечено восстановление потребительского спроса на фоне роста реальной заработной платы: оборот розничной торговли составил 373484,6 млн. рублей, увеличился в текущих ценах на 11,2 %; оборот общественного питания составил 9253 млн. рублей, увеличился в текущих ценах в 1,4 раза; объем платных услуг населению составил 147818,3 млн. рублей, увеличился в текущих ценах на 1,4 %.

В 2018 году положительные тенденции на потребительском рынке города Новосибирска имеют устойчивую динамику, обусловленную ростом доходов населения на фоне стабильно невысокой официальной инфляции.

2.2.15. Строительство

За период 2016 – 2017 годов введено в эксплуатацию более 3 тыс. объектов капитального строительства.

В 2017 году объем инвестиционных вложений в объекты капитального строительства составил 50,4 млрд. рублей, что на 32 % ниже, чем в 2016 году (74,6 млрд. рублей). Данная тенденция в строительной отрасли наметилась в 2015 году. Размер инвестиционных вложений в строительство объектов жилого назначения в 2017 году составил 40,6 млрд. рублей, что на 28 % ниже, чем в 2016 году (56,1 млрд. рублей). Снижение объемов инвестиций привело к значительному уменьшению объемов ввода объектов жилищного строительства.

В 2017 году в городе Новосибирске введено в эксплуатацию 1037,5 тыс. кв. м жилья, что составило 68 % от объемов введенного жилья в 2016 году (1527,9 тыс. кв. м). Наиболее активное жилищное строительство велось в Заельцовском, Калининском, Кировском, Ленинском, Октябрьском и Центральном районах города Новосибирска. Продолжено освоение комплексных площадок. Наиболее активно в 2017 году осваивались жилые массивы «Южно-Чемской», «Ясный берег», «Чистая Слобода», «Европейский Берег» и «Родники». За период 2016 – 2017 годов на комплексных площадках введено более 1 млн. кв. м жилья.

За период 2016 – 2017 годов введено в эксплуатацию 25 «проблемных» объектов, составивших 157 тыс. кв. м жилья. По состоянию на 01.10.2018 в перечне «проблемных» домов на территории города Новосибирска находится 49 объектов. В 2018 году планируются ввести в эксплуатацию и решить проблемы обманутых дольщиков по шести объектам.

На протяжении последних лет наблюдалось уменьшение спроса на строящееся жилье. В 2018 году ситуация изменилась. По данным Управления Федеральной службы государственной регистрации, кадастра и картографии по Новосибирской области с начала 2018 года число зарегистрированных договоров участия в долевом строительстве увеличилось на 12 % по сравнению с соответствующим перио-

дом 2017 года и составило 20281 договор.

За счет рекордных показателей по объему ввода в эксплуатацию жилья в городе Новосибирске в последние годы, часть готовых квартир ежегодно оставалась непроданной, что привело в 2017 году к снижению цен на рынке вторичного жилья. Средняя стоимость квадратного метра жилья на вторичном рынке в 2017 году составила 51,1 тыс. рублей за 1 кв. м, что на 3,8 % ниже, чем в 2016 году (53,1 тыс. рублей за 1 кв. м) и на 11,0 % ниже, чем в 2015 году (57,2 тыс. рублей за 1 кв. м). Разница между ценами на вторичном и первичном рынках в 2017 году сократилась до 2,2 тыс. рублей за 1 кв. м (в 2014 – 2015 годах разница составляла 8,6 тыс. рублей за 1 кв. м). В 2018 году разница цен сократилась до одной тысячи рублей за 1 кв. м, вместе с тем, отмечено планомерное повышение цен как на первичном (51,7 тыс. рублей за 1 кв. м), так и на вторичном (52,7 тыс. рублей за 1 кв. м) рынках недвижимости.

За период 2017 – 2018 годов средневзвешенная ставка ипотечного кредитования снизилась на 3,65 процентных пункта (с 13,07 % до 9,42 %). По данным Центрального банка Российской Федерации, с начала 2018 года количество выданных ипотечных жилищных кредитов увеличилось на 53 % по сравнению с соответствующим периодом 2017 года и составило 22934 ипотечных жилищных кредита, объемом предоставленных ипотечных средств составил 42540 млн. рублей, что на 67 % больше, чем за соответствующий период 2017 года (25428 млн. рублей).

За период 2016 – 2017 годов введены в эксплуатацию 946 объектов производственного и общественного назначения, объем ввода составил 1324,3 тыс. кв. м.

В 2017 году приняты изменения в федеральное законодательство (реформа саморегулирования, новые требования к долевого строительству, регистрация машино-мест, комплексное развитие территорий и другие изменения), которые в значительной степени отразятся на перспективах развития сферы строительства города Новосибирска.

2.2.16. Финансы

Город Новосибирск проводит сбалансированную бюджетную политику, уделяя большое внимание качеству управления финансами и открытости бюджетных данных.

Направления, цели и задачи бюджетной политики ежегодно уточняются в рамках утверждаемых мэрией города Новосибирска основных направлений бюджетной и налоговой политики города Новосибирска. Основными направлениями повышения эффективности бюджетных расходов являются: совершенствование механизмов программно-целевого планирования расходов бюджета города Новосибирска как основного инструмента реализации стратегических целей социально-экономического развития; повышение адресности предоставления мер социальной поддержки; повышение эффективности бюджетных инвестиций, выраженное в более строгом отборе инвестиционных проектов, увеличении доли привлеченных частных инвес-

тий; совершенствование процедур предварительного и последующего контроля в бюджетной сфере путем организации и проведения внутреннего финансового контроля.

Доходы бюджета города Новосибирска в 2017 году составили 36,7 млрд. рублей и увеличились на 5,7 % к уровню 2016 года. В структуре доходов 58,7 % составляют собственные доходы бюджета города Новосибирска, 41,3 % – безвозмездные перечисления. Основным источником формирования собственных доходов бюджета города Новосибирска являются налоговые доходы (76,1 % в сумме собственных доходов и 44,7 % в общем объеме доходов), в том числе налог на доходы физических лиц (52,1 % и 30,6 % соответственно).

Основные статьи расходов бюджета города Новосибирска – образование (56,3%), национальная экономика (14,1 %), социальная политика (7,2%), жилищно-коммунальное хозяйство (5,8 %). Объем бюджетных инвестиций в объекты муниципальной собственности в 2017 году сократился на 11,5 % по сравнению с 2016 годом и составил из бюджетов всех уровней 1834,2 млрд. рублей. На территории города Новосибирска реализуется более 50 % инвестиций из средств федерального бюджета и областного бюджета Новосибирской области.

Объем муниципального долга города Новосибирска в течение 2017 года увеличился на 10,1 % и составил 19229,7 млн. рублей. Структура долга включает кредиты коммерческих банков, бюджетные кредиты и муниципальные облигации, что свидетельствует о диверсификации долгового портфеля города. Расходы на обслуживание муниципального долга в 2017 году увеличились на 14,4 % и составили 1342,1 млн. рублей.

За период 2016 – 2017 годов Международное рейтинговое агентство Fitch Ratings четыре раза подтверждало городу Новосибирску кредитные рейтинги по международной шкале в иностранной и национальной валютах на инвестиционном уровне «BB» с прогнозом «стабильный», что отражает взвешенное управление муниципальным долгом и ожидаемую стабильную кредитоспособность бюджета города Новосибирска, а также дополнительные гарантии стабильности для инвесторов. Кроме того, в 2017 году рейтинговым агентством «Эксперт РА» городу Новосибирску впервые присвоен долгосрочный рейтинг кредитоспособности на уровне «гА», прогноз «стабильный».

Город Новосибирск обладает традиционными факторами привлекательности для отечественных и иностранных инвесторов: третий по численности населения город России, находящийся в географически выгодном положении, крупнейший транспортно-логистический центр с развитой производственной инфраструктурой, значительным научно-образовательным комплексом, определяющим инновационные возможности экономики.

К числу инвестиционно привлекательных секторов экономики города Новосибирска относятся транспорт, операции с недвижимым имуществом, связь, обрабатывающие производства, торговля, образование.

Основным источником финансирования инвестиций в основной капитал органи-

заций города Новосибирска являются привлеченные средства (52 % в общем объеме инвестиций в основной капитал), в том числе бюджетные средства из бюджетов всех уровней (39,2 % в сумме привлеченных средств и 20,3 % в общем объеме инвестиций в основной капитал), кредиты банков (13,5 % и 7,0 % соответственно). Доля собственных средств предприятий и организаций в структуре инвестиций в основной капитал составляет 48 %.

В целом город Новосибирск обладает определенной инвестиционной привлекательностью. Однако инвестиционный потенциал может быть реализован в существенно большей степени в случае создания более благоприятной среды для бизнеса и целенаправленной системы поддержки инвесторов и предпринимателей.

2.2.17. Городская инфраструктура

Комфортная городская среда, безопасные дороги и общественный транспорт определяют уровень привлекательности Новосибирска для проживания.

Для создания комфортных условий проживания активно проводится благоустройство дворовых территорий, включающее ремонт проездов, обустройство тротуаров и пешеходных дорожек, организацию автомобильных парковок, озеленение, установку малых форм, оборудование детских и спортивных площадок. За период 2016 – 2018 годов отремонтировано и обустроено около 200 тыс. кв. м придомовых территорий, проведен капитальный ремонт общего имущества более 1,5 тыс. многоквартирных домов.

Проводятся работы по озеленению и цветочному оформлению города Новосибирска (с учетом современных форм и методов ландшафтного дизайна, подбора декоративных культур). За период 2016 – 2017 годов в рамках работ по благоустройству территории объектов озеленения общего пользования обустроено 22 сквера, высажено более 20 тыс. деревьев и кустарников.

В парках культуры и отдыха города проводятся благоустроительные и ремонтные работы.

Ежегодно осуществляются работы по ремонту улично-дорожной сети. За период 2016 – 2018 годов всеми видами ремонта охвачено более 2 млн. кв. м дорожного покрытия. В целях увеличения протяженности и повышения пропускной способности автомобильных дорог реализованы следующие проекты транспортной инфраструктуры:

- автомобильная дорога общего пользования по Мочищенскому шоссе от ул. Жуковского до ул. Кедровой в Заельцовском районе на участке от ул. Жуковского до ул. Дачное шоссе (протяженность 0,6 км, шесть полос движения);

- трамвайная двухпутная линия с разворотным кольцом и остановочным пунктом по ул. Титова в Ленинском районе (протяженность 2,31 км одиночного пути);

- автомобильная дорога общего пользования по ул. Порт-Артурской, ул. Спортивной в Ленинском районе (протяженность 0,46 км);

автомобильная дорога общего пользования по ул. Объединения в Заельцовском, Калининском районах, участок от ул. Лебедевского до ул. Фадеева (протяженность 0,883 км, четыре полосы движения).

Город Новосибирск обладает современной транспортной инфраструктурой. Организована перевозка пассажиров всеми видами транспорта: трамвай, троллейбус, автобус, маршрутные такси, метрополитен. Действуют 158 муниципальных маршрутов. Ежегодно пассажирским транспортом перевозится не менее 430 млн. человек.

Увеличилась доля перевозок, зарегистрированных в транспортной платежной системе «Электронный проездной – Новосибирск», с 44 % в 2016 году до 49,3 % в 2018 году. В 2017 году запущены проекты по обслуживанию пассажиров-владельцев банковских платежных карт систем Visa, MasterCard по бесконтактной технологии обслуживания PayWave/PayPass, а также по внедрению бескондукторной системы оплаты проезда.

Осуществляется обновление подвижного состава парка муниципальных автотранспортных предприятий. За три года приобретено 45 единиц техники: 18 автобусов, 27 трамвайных вагонов, из которых 17 модернизированы на совместном с белорусскими партнерами предприятии и обеспечивают доступность транспорта гражданам с ограниченными возможностями здоровья.

На территории города Новосибирска продолжается строительство объектов социально-культурной сферы, административного и производственного назначения. За счет строительства и реконструкции объектов общее количество мест в детских садах и школах увеличилось более чем на 4,8 тыс. мест. В 2017 году реконструированы исторически значимые объекты культуры: контора инженера Г. М. Будагова, филиал Музея города Новосибирска. Обновляется облик культурно-досуговых и театральных учреждений, библиотек и учреждений дополнительного образования. Заключены концессионные соглашения на реконструкцию плавательных бассейнов «Дельфин» и «Фламинго», кинотеатра «Космос» с целью создания Центра хоккейного мастерства. Подготовлены к реализации проекты строительства новой ледовой арены, волейбольного комплекса, центра спортивной гимнастики.

2.2.18. Экология

Характер современного технологического и социально-экономического развития города Новосибирска способствует росту экологических рисков, то есть ведет к загрязнению окружающей среды и негативно влияет на здоровье всего населения.

Основной жизненно важный компонент окружающей среды – атмосферный воздух. Его качество оценивается в рамках осуществления государственного мониторинга состояния окружающей среды. По данным мониторинга в последние 2 десятилетия наблюдается улучшение состояния атмосферного воздуха в городе Новосибирске, индекс загрязнения атмосферы снизился с 31 до 9 – 11 единиц.

В структуре выбросов загрязняющих веществ в атмосферный воздух от стацио-

нарных источников преобладает доля выбросов от теплоэлектростанций. На предприятиях общества с ограниченной ответственностью «Сибирская генерирующая компания» эффективно налажен производственный экологический контроль, внедряются природоохранные мероприятия. Эффективность работы электрофильтров не менее 95 %, что позволило не допускать превышений концентраций вредных веществ на источниках выбросов и на границе санитарно-защитной зоны. Активно ведется газификация домов, расположенных в зоне индивидуальной жилой застройки.

Наиболее крупный источник выбросов загрязняющих веществ в атмосферный воздух – автотранспорт. В структуре выбросов доля автотранспорта составляет более 50 %. С целью улучшения условий движения транспорта в городе, что также способствует снижению негативного воздействия на атмосферный воздух, ведется строительство многоуровневых транспортных развязок, расширение автомобильных дорог, оптимизация дорожного движения, в том числе посредством выделения специализированных полос для общественного транспорта, строительства объездных дорог и других мероприятий.

В начале 90-х годов в черте города в реки Обь (непосредственно), Тула, Каменка и Плющиха сбрасывались неочищенные хозяйственно-бытовые сточные воды. Система городской канализации в настоящее время осуществляет отведение и очистку всего объема сточных вод от жилых, общественных, административных и иных объектов, подключенных к сети городской канализации. В настоящее время для города остается одним из главных вопросов сбор и очистка ливневых вод.

Предприятиями города внедряются оборотные системы водоснабжения, проводятся мероприятия по уменьшению водопотребления, исключается сброс сточных вод без предварительной их очистки.

Качество питьевой воды в Новосибирске, поступающей через сети муниципального унитарного предприятия г. Новосибирска «Горводоканал», находится на высоком уровне. На данном предприятии, в числе первых в России, был внедрен процесс ультрафиолетовой обработки питьевой воды. Предприятие не только снабжает город качественной водой, но и проводит очистку стоков на очистных сооружениях канализации, которые обеспечивают отсутствие негативного влияния на качество реки Обь как объекта рыбохозяйственного назначения.

В городе реализуются мероприятия по раздельному сбору и переработке вторичных материальных ресурсов, таких как макулатура, картон, полиэтиленовая пленка, ПЭТ бутылка, стекло и стеклобой, а также других отходов, являющихся ценным сырьем. На территории города расположено более 1500 контейнеров для раздельного сбора ПЭТ отходов, стекла, батареек и ламп. В городе проводятся различные акции по сбору и утилизации отработанных элементов питания на территории города Новосибирска, очистка берегов рек.

В целях обеспечения радиационной безопасности жителей города проводятся измерения мощности дозы гамма-излучения на территориях земельных участков муниципальных дошкольных и школьных организаций города Новосибирска, в

результате которых установлено, что территории не представляют радиационной опасности для городского населения.

В целях формирования экологической культуры в обществе, воспитания бережного отношения к природе, рационального использования природных ресурсов ежегодно реализуется более 1 тыс. мероприятий по экологическому просвещению, в которых принимает участие около 250 тыс. участников.

2.3. Интегральная оценка социально-экономической ситуации в городе Новосибирске

С учетом особенностей современного этапа развития города Новосибирска стартовые условия Стратегии представлены в виде таблиц 1 и 2, где обобщены сильные и слабые стороны текущего социально-экономического положения города Новосибирска, возможности и угрозы развития на перспективу до 2030 года (SWOT-анализ).

Таблица 1

Анализ сильных и слабых сторон города Новосибирска

Сильные стороны (S)	Слабые стороны (W)
1	2
<p>Самое крупное по численности населения муниципальное образование в Российской Федерации.</p> <p>Статус административного центра Сибирского федерального округа.</p> <p>«Ядро» Новосибирской агломерации.</p> <p>Международная известность (в сферах науки, образования, культуры, спорта).</p> <p>Культурный центр Сибирского федерального округа.</p> <p>Наличие территориальных отделений федеральных органов власти, межрегиональных структур, представительств иностранных государств, международных организаций.</p> <p>Крупнейший за Уралом транзитно-логистический центр и мультимодальный транспортный узел.</p> <p>Научно-образовательный центр мирового уровня, крупнейший за Уралом центр академической науки, максимальная концентрация образовательных организаций высшего образования.</p> <p>Диверсифицированная структура экономики с выраженным научным потенциалом.</p> <p>Уникальная инновационная продукция (наноматериалы, оптические системы и другая продукция).</p> <p>Наличие современных медицинских и фармацевтических технологий.</p> <p>Высокий уровень развития связи и телекоммуникаций.</p> <p>Высокая предпринимательская активность.</p> <p>Развитая инфраструктура оптовой и розничной торговли.</p> <p>Наличие технологических, промышленных, промышленно-логистических парков, иных современных объектов деловой, инновационной, производственной инфраструктуры.</p> <p>Наличие крупнейшего за Уралом международного выставочного комплекса «Новосибирск Экспоцентр».</p> <p>Развитость финансовых институтов.</p> <p>Многолетние лидирующие позиции по объемам вводимого жилья среди регионов Сибирского федерального округа.</p> <p>Рост численности населения.</p> <p>Рост продолжительности жизни.</p> <p>Лидирующие позиции в Сибирском федеральном округе по уровню реализации трудового потенциала.</p> <p>Толерантные межнациональные и межконфессиональные отношения.</p> <p>Наличие водных ресурсов, высокое качество питьевой воды.</p> <p>Удаленность от очагов природных катаклизмов.</p> <p>Наличие туристического потенциала, включая природные, исторические и культурные достопримечательности, развитой туристической инфраструктуры.</p>	<p>Удаленное положение относительно важных центров России, Европы.</p> <p>Технологическое отставание ведущих отраслей экономики города, низкая конкурентоспособность отдельных отраслей производства.</p> <p>Низкая инвестиционная активность.</p> <p>Высокая загруженность транспортных магистралей, низкая пропускная способность улично-дорожной сети.</p> <p>Низкий уровень применения научных разработок для производственных и хозяйственных нужд.</p> <p>Низкий уровень рентабельности крупных и средних предприятий.</p> <p>Низкая доля отгрузки промышленной продукции собственного производства субъектов малого и среднего бизнеса.</p> <p>Неразвитая инфраструктура для маломобильных групп населения.</p> <p>Высокая степень износа инженерной и коммунальной инфраструктуры города.</p> <p>Низкая бюджетная обеспеченность населения.</p> <p>Низкий уровень доходов и покупательной способности большей части населения.</p> <p>Утрата части промышленного потенциала, брошенные производственные корпуса и площадки.</p> <p>Низкий уровень финансовой и правовой культуры населения.</p> <p>Наличие ветхого, аварийного жилищного фонда.</p> <p>Высокий уровень заболеваемости (сердечно-сосудистые, онкологические, бронхо-легочные заболевания, ВИЧ).</p> <p>Увеличение нагрузки на трудоспособное население.</p> <p>Социальное расслоение населения, большая имущественная дифференциация.</p> <p>Перегруженность полигонов для размещения отходов производства и потребления, отсутствие мощностей по переработке твердых коммунальных отходов.</p> <p>Низкое качество дорожных покрытий, тротуаров.</p> <p>Неэффективное сочетание разных форм собственности на земельные и имущественные ресурсы, расположенные на территории города Новосибирска.</p>

Анализ возможностей и угроз для перспективного развития города Новосибирска

Возможности (О)	Угрозы (Т)
1	2
<p>Расширение агломерационных связей, укрепление связей с сельскими территориями.</p> <p>Укрепление межрегиональной кооперации.</p> <p>Расширение внешнеэкономических связей.</p> <p>Концентрация функций главного транспортно-логистического хаба Сибири.</p> <p>Закрепление статуса научной столицы, научного и инновационного лидерства города за Уралом (реализация проекта «Академгородок 2.0»).</p> <p>Формирование новых «точек роста» городской экономики (медицина, новые материалы и нанотехнологии, биотехнологии).</p> <p>Модернизация и создание высокотехнологичных производств и инновационной инфраструктуры, обеспечивающей разработку и выпуск наукоемкой конкурентоспособной продукции и услуг.</p> <p>Развитие научно-промышленных кластеров (информационный, биомедицинский, авиационный и другие кластеры).</p> <p>Формирование индустриальных и технологических парковых проектов.</p> <p>Создание условий для предоставления доступного качественного образования, соответствующего современным требованиям, подготовки квалифицированных кадров для инновационной экономики.</p> <p>Создание комфортной и привлекательной для проживания и работы городской среды.</p> <p>Развитие территории зеленых зон и общественных пространств, велосипедной и пешеходной инфраструктуры.</p> <p>Сбалансированное развитие социальной, коммунальной, инженерной и транспортной инфраструктур в соответствии с потребностями города в проектировании, строительстве, реконструкции инфраструктурных объектов.</p> <p>Развитие сети метрополитена.</p> <p>Формирование эффективной экологической инфраструктуры.</p> <p>Развитие туристического и культурно-досугового бизнеса, включая реализацию функций деловой и культурной столицы Сибири.</p> <p>Формирование здорового образа жизни граждан, достижение устойчивой тенденции увеличения продолжительности и качества жизни.</p> <p>Улучшение качества медицинского обслуживания населения.</p> <p>Воспитание социальной ответственности и чувства патриотизма.</p>	<p>Несоответствие высокого социально-экономического потенциала города реальному уровню и качеству жизни населения.</p> <p>Ослабление позиций в усиливающейся межрегиональной конкуренции, утрата лидерства среди городов-миллионников.</p> <p>Усугубление технического и технологического отставания от развитых стран, деградация производственного комплекса города.</p> <p>Перевод головных офисов наиболее конкурентоспособных предприятий города Новосибирска в города федерального значения.</p> <p>Высокий уровень скрытой безработицы.</p> <p>Рост теневого сектора экономики.</p> <p>Углубление социального неравенства, низкая доступность качественных и высокотехнологичных товаров и услуг для рядового горожанина.</p> <p>Тенденция сокращения трудоспособного населения.</p> <p>Отток из города высококвалифицированных кадров, талантливой молодежи, лиц с высоким уровнем доходов и потребностей.</p> <p>Рост числа нарушений в сфере деятельности управляющих компаний и товариществ собственников жилья.</p> <p>Несбалансированность интересов крупных инвесторов, корпоративных интересов организаций строительного комплекса и приоритетных потребностей городского развития.</p> <p>Медленные темпы строительства метрополитена, отсутствие технических решений по альтернативным скоростным видам транспорта.</p> <p>Усугубление экологических проблем.</p> <p>Распространение социальных заболеваний (наркомания, алкоголизм, венерические заболевания, туберкулез).</p> <p>Снижение темпов рождаемости и старение населения.</p> <p>Недостаточное внимание духовному развитию личности.</p> <p>Недостаточность полномочий и собственных ресурсов для устойчивого развития мегаполиса.</p>

Стратегический анализ достигнутого уровня развития города Новосибирска, его конкурентных позиций в стране и в мире позволил обосновать необходимость усиления отдельных направлений развития экономики и социальной сферы города Новосибирска, выявил новые стратегические возможности и долгосрочные ориентиры.

3. Приоритеты, цели, задачи и направления социально-экономической политики города Новосибирска

В соответствии с долгосрочными целями и приоритетами Российской Федерации, Новосибирской области, а также на основе многолетних, выверенных городским сообществом ценностей устойчивого развития, главной стратегической целью социально-экономического развития города Новосибирска до 2030 года является стабильное повышение качества жизни населения города Новосибирска.

Качество жизни населения определяется и оценивается по совокупности показателей, характеризующих уровень развития и степень удовлетворения материальных и духовных потребностей населения.

Главная стратегическая цель социально-экономического развития города Новосибирска реализуется посредством проведения активной городской политики, направленной на достижение баланса между различными сферами, секторами и видами деятельности, на обеспечение гражданских прав и свобод, наилучших условий жизни и учета интересов различных социальных групп населения города Новосибирска.

Приоритетами социально-экономической политики города Новосибирска, направленными на реализацию главной стратегической цели социально-экономического развития города Новосибирска, являются:

1. Развитие человеческого капитала.
2. Рост экономического потенциала.
3. Формирование современной и безопасной городской среды.

3.1. Развитие человеческого капитала

Сохранение и всестороннее развитие личностного потенциала горожан на основе современных здоровьесберегающих, образовательных, культурных, творческих, спортивных компетенций; формирование в городе Новосибирске благоприятной социокультурной среды для опережающего развития личности и укрепления гуманитарного потенциала города.

Стимулирующие условия и факторы:

улучшение демографической ситуации, устойчивая тенденция к снижению материнской и младенческой смертности, увеличению продолжительности жизни;

развитая система здравоохранения, наличие базовых учреждений подготовки и переподготовки медицинских кадров всех уровней квалификации, проведение передовых научных исследований в сфере медицины;

разветвленная структура образовательных организаций общего, дополнительного, профессионального образования всех форм собственности, высокий уровень подготовки;

система профильных классов в образовательных организациях;

популярность организаций высшего образования города Новосибирска у иностранных студентов;

высокий уровень культурных потребностей и творческих способностей горожан;

наличие уникальных объектов сферы культуры (зоологический парк имени Р. А. Шило, Новосибирский государственный академический театр оперы и балета, Новосибирская государственная филармония и другие);

наличие современных спортивных объектов;

система подготовки олимпийского резерва;

внедрение цифровых технологий в социальную сферу;

укрепление внешнеэкономических связей и развитие побратимских отношений.

Ограничивающие условия и факторы:

устойчивая тенденция старения населения, сокращение населения в трудоспособном возрасте;

высокий уровень заболеваемости, рост социальных болезней;

коммерциализация услуг высокопрофессиональной медицинской помощи;

дефицит медицинских кадров в системе государственного здравоохранения;

неоднородность образовательного пространства города, разная степень доступности и качества образовательных услуг;

рост числа детей с ограниченными возможностями здоровья;

старение и износ материально-технической базы учреждений социальной сферы;

дефицитное финансирование сфер культуры, спорта и молодежной политики, отсутствие гибких механизмов привлечения инвестиций;

недостаток благоустроенных и озелененных общественных пространств;

недостаточная доступность спортивных объектов для населения, низкая пропускная способность спортивных сооружений;

недостаточная событийная наполненность социокультурного пространства города Новосибирска.

Цели, задачи и направления социально-экономической политики развития человеческого капитала

Цель 1. Рост численности населения города Новосибирска

Задача 1.1. Создание условий для демографического роста

Направления:

- укрепление института семьи и брака;
- охрана материнства и детства;
- гибкая миграционная политика;
- укрепление позитивного имиджа города Новосибирска.

Задача 1.2. Создание условий для здоровой жизни и активного долголетия населения города Новосибирска

Направления:

- пропаганда здорового образа жизни;
- укрепление здоровья, профилактика и снижение заболеваемости, эффективная реабилитация;
- создание комфортных условий жизни для старшего поколения;
- развитие массового спорта, фитнеса, адаптивных физической культуры и спорта;
- развитие высокотехнологичной медицины.

Задача 1.3. Обеспечение эффективной занятости и устойчивого роста реальных доходов населения города Новосибирска

Направления:

- сохранение и развитие трудовых ресурсов;
- легализация трудовых отношений;
- развитие самозанятости и предпринимательства;
- обеспечение баланса спроса и предложения на рынке труда;
- адресная социальная поддержка населения города Новосибирска.

Задача 1.4. Создание условий для удовлетворения потребностей населения города Новосибирска в жилье, товарах и услугах

Направления:

- создание условий для роста качества и доступности жилья;
- эффективное управление жилищным фондом;
- повышение доступности объектов социальной инфраструктуры (детские сады, школы, поликлиники, санаторно-оздоровительные учреждения, объекты культуры и спорта);

развитие новых цивилизованных форматов торговли и общественного питания;
развитие связей города Новосибирска с сельскими территориями, организация продовольственных ярмарок, переработка сельскохозяйственной продукции.

Задача 1.5. Повышение устойчивости социальных процессов в городском сообществе

Направления:

обеспечение общественного согласия и развития межнациональных и межконфессиональных отношений;

формирование толерантного отношения к лицам с ограниченными возможностями здоровья;

создание благоприятных условий для развития социальных инициатив и самореализации населения города Новосибирска;

патриотическое воспитание;

расширение реальных возможностей граждан и их объединений участвовать в осуществлении местного самоуправления, развитие гражданского общества.

Показатели, необходимые для осуществления мониторинга реализации
Стратегии по цели 1

Достижение цели 1 характеризуется устойчивой положительной динамикой следующих показателей:

1. Численность постоянного населения на конец года, тыс. человек.
2. Численность населения моложе трудоспособного возраста, тыс. человек.
3. Численность населения трудоспособного возраста, тыс. человек.
4. Численность населения старше трудоспособного возраста, тыс. человек.
5. Ожидаемая продолжительность жизни при рождении, лет.
6. Естественный прирост (убыль) населения, человек.
7. Миграционный прирост (убыль) населения, человек.
8. Уровень заболеваемости на 1 тыс. жителей, ‰.
9. Уровень детской заболеваемости, ‰.
10. Мощность амбулаторно-поликлинических учреждений, тыс. посещений в смену.
11. Численность лиц, занимающихся физической культурой и спортом, тыс. человек.
12. Численность занятых в экономике, тыс. человек.
13. Численность безработных, зарегистрированных в государственном казенном учреждении «Центр занятости населения города Новосибирска» на конец года, человек.
14. Потребность в работниках для замещения свободных рабочих мест (вакантных должностей), единиц.
15. Сводный индекс потребительских цен, ‰.

16. Численность работников крупных и средних организаций, тыс. человек.
17. Численность работников малых предприятий, тыс. человек.
18. Количество индивидуальных предпринимателей, человек.
19. Среднедушевые денежные доходы (в среднем за месяц), рублей.
20. Номинальная среднемесячная заработная плата работников организаций, рублей.
21. Средний размер назначенных ежемесячных пенсий, рублей.
22. Обеспеченность жилыми помещениями, общая площадь на душу населения, кв. м.
23. Численность населения, проживающего в ветхом и аварийном жилищном фонде, тыс. человек.
24. Численность детей-сирот и детей, оставшихся без попечения родителей, человек.
25. Число действующих общественных организаций, единиц.
26. Количество советов ТОС, единиц.

Механизмы достижения цели 1:

1. Государственные программы (проекты) Новосибирской области по направлениям демографического и миграционного развития; повышения уровня и качества жизни населения; развития рынка труда, обеспечения занятости; развития систем здравоохранения, физической культуры и спорта, сферы социального обслуживания; развития жилищной сферы и повышения обеспеченности качественным жильем.

2. Муниципальные программы города Новосибирска, разработанные в целях содействия развитию системы социальной поддержки населения, физической культуры и спорта; содействия успешной социализации и самореализации молодежи; обеспечения поддержки общественных инициатив; создания условий для развития сферы потребительского рынка; малого и среднего предпринимательства; для осуществления гражданами права на жилище на территории города Новосибирска.

3. Программа комплексного развития социальной инфраструктуры города Новосибирска на 2017 – 2030 годы.

4. Проекты (в том числе инфраструктурные), направленные на развитие города Новосибирска.

Цель 2. Рост гуманитарного потенциала города

Задача 2.1. Создание условий для роста образовательного уровня жителей города Новосибирска

Направления:

развитие системы непрерывного образования, всестороннее развитие личностных компетенций;

внедрение лучших образовательных практик, поощрение лучших педагогических инициатив;
совершенствование методов работы с одаренными детьми;
развитие инклюзивного образования;
укрепление материально-технической базы сферы образования;
кадровое обеспечение сферы образования.

Задача 2.2. Создание условий для повышения культурного уровня жителей города Новосибирска

Направления:
развитие города Новосибирска как центра культуры;
развитие возможностей для творческой самореализации жителей;
воспитание высокого уровня культурных потребностей, нравственности и духовности личности;
развитие материально-технической базы сферы культуры;
сохранение кадров, привлечение в город Новосибирск деятелей культуры и искусства.

Задача 2.3. Создание условий для развития профессионального спорта, спорта высших достижений

Направления:
развитие материально-технической базы для осуществления деятельности в сфере физической культуры и спорта;
развитие кадрового обеспечения сферы физической культуры и спорта;
поддержка спортсменов, демонстрирующих высокие спортивные достижения;
развитие детско-юношеского спорта для подготовки спортивных сборных команд города Новосибирска;
участие в развитии системы спорта высших достижений, команды мастеров по игровым видам спорта.

Задача 2.4. Развитие сферы молодежной политики

Направления:
содействие включению молодежи в социальную и общественную жизнь города Новосибирска;
повышение активности молодежи в решении городских проблем;
содействие разностороннему и своевременному развитию молодых людей, их творческих способностей;
формирование у молодежи навыков самоорганизации, лидерских качеств;
оказание организационной помощи молодежным организациям города Новосибирска и координация их деятельности.

Задача 2.5. Расширение внешних связей города Новосибирска в сфере культуры, образования, спорта

Направления:

вовлеченность города Новосибирска в общероссийские и мировые спортивные, культурные мероприятия;

расширение присутствия консульских учреждений, посольств иностранных государств, представительств международных компаний на территории города Новосибирска, развитие побратимских отношений;

образовательный и культурный обмен;

развитие туризма;

подготовка кадров для внешнеэкономической деятельности.

Показатели, необходимые для осуществления мониторинга реализации
Стратегии по цели 2

Достижение цели 2 характеризуется устойчивой положительной динамикой следующих показателей:

1. Количество мест в дошкольных образовательных организациях, единиц.
2. Количество воспитанников в дошкольных образовательных организациях, человек.
3. Число дневных общеобразовательных организаций, единиц.
4. Численность обучающихся в дневных общеобразовательных организациях, человек.
5. Выпуск из 9-х классов общеобразовательных организаций, человек.
6. Выпуск из 11-х классов общеобразовательных организаций, человек.
7. Численность учащихся в системе дополнительного образования, человек.
8. Численность студентов в организациях среднего профессионального образования (включая филиалы), человек.
9. Выпуск из организаций среднего профессионального образования (включая филиалы), человек.
10. Число учреждений высшего профессионального образования (включая филиалы), единиц.
11. Численность студентов в организациях высшего профессионального образования (включая филиалы), человек.
12. Число иностранных студентов в учреждениях высшего профессионального образования (включая филиалы), человек.
13. Выпуск из организаций высшего профессионального образования (включая филиалы), человек.
14. Численность аспирантов, человек.
15. Численность докторантов, человек.
16. Число посещений театров в расчете на 1 тыс. жителей, единиц.
17. Число посещений музеев в расчете на 1 тыс. жителей, единиц.

18. Число экспозиций в музеях за год, единиц.
19. Число читателей в общедоступных (публичных) библиотеках, тыс. человек.
20. Книжный фонд в общедоступных (публичных) библиотеках в расчете на 1 тыс. жителей, экземпляров.
21. Количество клубных формирований (кружков, коллективов, клубов по интересам) в домах и дворцах культуры, единиц.
22. Число участников клубных формирований, человек.
23. Количество национальных культурных центров, единиц.
24. Площадь парков культуры и отдыха, га.
25. Число посетителей зоологического парка имени Р. А. Шило, тыс. человек.

Механизмы достижения цели 2:

1. Государственные программы (проекты) Новосибирской области по направлениям развития систем образования, культуры, физической культуры и спорта; сферы молодежной политики; повышения уровня и качества жизни населения; развития рынка труда, обеспечения занятости.
2. Муниципальные программы города Новосибирска, разработанные в целях содействия развитию системы социальной поддержки населения, физической культуры и спорта, образования, культуры; содействия успешной социализации и самореализации молодежи; обеспечения поддержки общественных инициатив; создания условий для развития сферы потребительского рынка; малого и среднего предпринимательства; для осуществления гражданами права на жилище на территории города Новосибирска.
3. Программа комплексного развития социальной инфраструктуры города Новосибирска на 2017 – 2030 годы.
4. Проекты (в том числе инфраструктурные), направленные на развитие города Новосибирска.

3.2. Рост экономического потенциала

Формирование крупнейшего межрегионального центра «новой экономики», участвующего в глобальных экономических процессах, на основе опережающего развития науки, повышения конкурентоспособности промышленного комплекса города Новосибирска, создания благоприятных условий для устойчивого развития инновационного бизнеса и инвестиционной деятельности, повышения доступности финансовых ресурсов и укрепления бюджета города Новосибирска.

Стимулирующие условия и факторы:

1. Наличие Сибирского отделения Российской академии наук.
2. Развитая образовательная база, постоянно обогащаемая интеллектуальной средой.
3. Высококвалифицированные кадры по информатике и программированию,

сформированный информационный кластер.

4. Наличие высокого научного потенциала для создания наукоемких производств.

5. Известность города Новосибирска в стране и мире достижениями в сфере науки (уникальные результаты).

6. Наличие предприятий, производящих уникальную продукцию.

7. Наличие всех составляющих научно-производственного цикла (фундаментальных научных разработок, прикладных исследований и опытно-конструкторской базы, действующего производства).

8. Центральное географическое положение в Западной Сибири, выгодное для оптовой торговли.

9. Близость к государствам азиатского континента.

10. Широкое развитие инновационного менеджмента.

Ограничивающие условия и факторы:

1. Техническое и технологическое отставание от развитых стран.

2. Образование и накопление на территории города Новосибирска неработающих производств и брошенных производственных площадок.

3. Усиление тенденции вывода из городского и областного подчинения наиболее конкурентоспособных предприятий (создание супер-холдингов).

4. Низкая конкурентоспособность отдельных производственных видов экономической деятельности на внутреннем и внешнем рынках.

5. Низкие доходы жителей, особенно работников бюджетной сферы.

6. Наличие скрытой безработицы.

7. Рост доли импортной продукции в структуре продаж и свертывание соответствующих отечественных производств.

8. Высокий уровень неформальной занятости.

9. Недостаточная востребованность интеллектуального и технологического потенциала города Новосибирска.

10. Отток из города Новосибирска способной творческой молодежи.

11. Проблема защиты прав на интеллектуальную собственность и утечка за рубеж научных результатов.

Цели, задачи и направления по обеспечению роста экономического потенциала

Цель 3. Устойчивый экономический рост

Задача 3.1. Развитие науки и наукоемких технологий

Направления:

развитие системы ранней профессиональной ориентации, популяризация научно-технического творчества;

интегрирование образования и науки, развитие научно-образовательной инфраструктуры;

развитие критических технологий, междисциплинарных исследований;

координация деятельности науки, бизнеса и институтов развития по трансферу и коммерциализации наукоемких технологий;

обмен опытом, международное сотрудничество в сфере науки и высоких технологий.

Задача 3.2. Инновационное развитие реального сектора экономики города Новосибирска

Направления:

рост производительности труда;

расширение экспорт-ориентированного сегмента экономики;

поддержка наукоемкого бизнеса, развитие объектов инновационной инфраструктуры;

модернизация и технологическое перевооружение производств, обновление основных фондов;

формирование новых точек роста на основе кластерного подхода (в том числе на базе предприятий оборонно-промышленного комплекса);

содействие продвижению продукции местных производителей на рынки сбыта.

Задача 3.3. Развитие современных форм торговли и сервиса

Направления:

оптимизация размещения объектов торговли, общественного питания и бытового обслуживания на территории города Новосибирска;

обеспечение потребителей продукцией местных товаропроизводителей (импортозамещение);

создание условий для развития логистической инфраструктуры, оптово-распределительных центров;

создание условий для повышения технологичности предоставляемых потребителям услуг;

защита прав потребителей.

Задача 3.4. Содействие росту инвестиционной привлекательности города Новосибирска

Направления:

создание благоприятного инвестиционного климата;

развитие механизма муниципально-частного партнерства;

внедрение проектного подхода, реализация на территории города Новосибирска крупных инвестиционных проектов;

формирование комфортной среды для ведения бизнеса, привлечения главных офисов и представительств мировых компаний;

рост инвестиционной активности финансово-кредитных организаций;

Задача 3.5. Развитие цифровой экономики

Направления:

- информатизация муниципального управления;
- внедрение цифровых технологий «умного города» в различные сферы экономики города Новосибирска;
- эффективное управление муниципальными ресурсами на основе цифровых технологий;
- развитие новосибирского информационного кластера;
- кадровое обеспечение цифровой экономики.

Показатели, необходимые для осуществления мониторинга реализации
Стратегии по цели 3

Достижение цели 3 характеризуется устойчивой положительной динамикой следующих показателей:

1. Число организаций, выполнявших научные исследования и разработки, единиц.
2. Численность работников, выполнявших научные исследования и разработки, человек.
3. Численность кандидатов наук, человек.
4. Численность докторов наук, человек.
5. Выполненный объем научно-технических работ, млн. рублей.
6. Валовые затраты на исследования и разработки, млн. рублей.
7. Число участников выставок, проводимых выставочными комплексами, единиц.
8. Численность посетителей выставок, проводимых выставочными комплексами, человек.
9. Объем отгруженных товаров собственного производства, выполненных работ и услуг собственными силами (по крупным и средним промышленным предприятиям по фактическим (чистым) видам деятельности), млн. рублей.
10. Объем инвестиций в основной капитал (без субъектов малого предпринимательства и объема инвестиций, не наблюдаемых прямыми статистическими методами), млн. рублей.
11. Вывоз продукции производственно-технического назначения из города Новосибирска (по крупным и средним предприятиям), млн. рублей.
12. Валюта баланса банков, млн. рублей.
13. Объем кредитов, полученных заемщиками, млн. рублей.
14. Объем ипотечных жилищных кредитов, млн. рублей.
15. Депозиты юридических лиц и вклады физических лиц, млн. рублей.
16. Доходы бюджета города Новосибирска, млн. рублей.

17. Сальдированный финансовый результат крупных и средних предприятий и организаций по всем видам деятельности, млн. рублей.

18. Фонд заработной платы (по крупным, средним и малым предприятиям по всем категориям работников), млн. рублей.

19. Денежные расходы и сбережения населения, млн. рублей.

20. Оборот розничной торговли, млн. рублей.

21. Оборот общественного питания, млн. рублей.

22. Объем реализации платных услуг населению, млн. рублей.

23. Число абонентов широкополосного доступа к сети «Интернет» – количество задействованных портов, единиц.

24. Гарантированная скорость доступа к узлу, Мбит/с

25. Совокупная монтированная емкость сетей передачи данных Интернет-провайдеров, тыс. портов.

Механизмы достижения цели 3:

1. Государственные программы (проекты) Новосибирской области по направлениям развития научно-инновационной сферы; информационного общества; формирования инновационной инфраструктуры.

2. Муниципальные программы, разработанные в целях поддержки инновационной деятельности и стимулирования деятельности в сфере промышленности; развития малого и среднего предпринимательства; создания условий для развития сферы потребительского рынка; повышения эффективности муниципального управления на основе применения информационных технологий; повышения эффективности использования средств бюджета города Новосибирска.

3. Программа комплексного развития транспортной инфраструктуры города Новосибирска на 2018 – 2030 годы.

4. Проекты (в том числе инфраструктурные), направленные на развитие города Новосибирска.

3.3. Формирование современной и безопасной городской среды

Обеспечение растущих потребностей населения в повышении комфортности и безопасности среды проживания, модернизации объектов жилищно-коммунальной инфраструктуры, росте их энергетической эффективности, улучшении качества жилищно-коммунальных услуг, повышении уровня безопасности жилищного фонда и инженерно-технической инфраструктуры, а также энергобезопасности и экологической устойчивости города Новосибирска.

Создание дорожно-транспортной системы города Новосибирска, удобной для жизни населения, связанной с международной транспортной системой.

Стимулирующие условия и факторы:

1. Низкий уровень социальной конфликтности населения.

2. Наличие системы социальной поддержки.
3. Наличие достаточного количества водных ресурсов высокого качества.
4. Отсутствие тектонической активности.
5. Высокий градостроительный потенциал.
6. Создание и развитие системы ипотечного кредитования строительства жилья.
7. Формирование на территории города Новосибирска эффективной экологической инфраструктуры.
8. Освоение сложившихся общественно-транспортных узлов в срединной и периферийных зонах города Новосибирска для нужд специализированной оптовой и розничной торговли.
9. Реализация крупных градостроительных проектов.

Ограничивающие условия и факторы:

1. Опасность техногенных катастроф в связи с износом оборудования и инженерной инфраструктуры города Новосибирска.
2. Высокий уровень загрязненности малых рек города Новосибирска.
3. Ресурсоемкие и устаревшие технологии получения тепла и электроэнергии, высокие потери тепла в сетях.
4. Высокая степень загрязнения атмосферы автомобильными выхлопами и производственными выбросами.
5. Наличие ветхого, аварийного жилищного фонда.
6. Неудовлетворительное состояние дорожных покрытий.
7. Несоответствие транспортной инфраструктуры потребностям автомобилизации.
8. Нарушение отдельных уникальных архитектурных ансамблей в городе Новосибирске.
9. Неравномерная обеспеченность и неравная доступность для жителей различных районов города Новосибирска благоустроенных общественных пространств.
10. Неравномерный характер благоустроенности дворовых территорий.

Цели, задачи и направления по обеспечению формирования современной и безопасной городской среды

Цель 4. Обеспечение безопасной жизни в городе Новосибирске

Задача 4.1. Обеспечение общественной безопасности и правопорядка

Направления:

- развитие правосознания граждан, формирование активной гражданской позиции в сфере профилактики правонарушений;
- взаимодействие с правоохранительными органами и органами военного управления по вопросам соблюдения общественного порядка;
- профилактика терроризма и экстремизма;

снижение криминогенной обстановки путем профилактики и предупреждения распространения социальных заболеваний;

оснащение объектов с массовым пребыванием людей системами инженерно-технической защиты.

Задача 4.2. Снижение риска техногенных и природных катастроф

Направления:

обеспечение мер пожарной безопасности;

минимизация риска внештатных ситуаций на потенциально опасных объектах, расположенных на территории города Новосибирска;

предупреждение и минимизация последствий паводков, подтоплений, обеспечение безопасности на воде;

поддержание в состоянии постоянной готовности систем оповещения населения об опасности возникновения чрезвычайных ситуаций;

развитие системы обеспечения вызова экстренных оперативных служб по единому номеру «112»;

повышение эффективности работы городских аварийно-спасательных служб.

Задача 4.3. Обеспечение надежности функционирования инженерной и коммунальной инфраструктуры

Направления:

качественное и бесперебойное электро-, тепло-, газо- и водоснабжение и водоводение;

повышение надежности и качества коммунальных ресурсов;

модернизация сетевого хозяйства города Новосибирска;

повышение эффективности и технического уровня объектов коммунальной инфраструктуры;

обеспечение безопасности функционирования стационарных источников тепла и гидротехнических сооружений.

Задача 4.4. Обеспечение энергетической безопасности

Направления:

обеспечение нужд потребителей тепловой энергии, снижение потерь в сетях;

увеличение электрической мощности городской энергосистемы;

развитие альтернативных источников энергии;

снижение износа основных фондов ресурсоснабжающих организаций;

повышение культуры потребления энергоресурсов, формирование мотивации к энергосбережению.

Задача 4.5. Обеспечение экологической безопасности

Направления:

совершенствование системы мониторинга состояния окружающей среды;

уменьшение количества вредных веществ, отходящих в атмосферу;
уменьшение количества сброшенной загрязненной сточной воды в природные поверхностные водные объекты;
безопасная утилизация опасных отходов (осадок очистных сооружений, ртуть, шлак и другие отходы);
утилизация отходов производства и потребления, рециклинг, рекультивация земель;
повышение уровня экологической грамотности и культуры населения.

Показатели, необходимые для осуществления мониторинга реализации
Стратегии по цели 4

Достижение цели 4 характеризуется устойчивой положительной динамикой следующих показателей:

1. Число зарегистрированных преступлений на 100 тыс. жителей, единиц.
2. Доля преступлений, совершенных несовершеннолетними, %.
3. Число дорожно-транспортных происшествий с наличием пострадавших, единиц.
4. Раскрываемость преступлений, %.
5. Смертность населения от неестественных причин, человек.
6. Санитарное состояние поверхностных водоемов хозяйственно-питьевого назначения – удельный вес проб воды, не отвечающих гигиеническим нормативам:
 - 6.1. По санитарно-химическим показателям, %.
 - 6.2. По микробиологическим показателям, %.
7. Доля проб питьевой водопроводной воды, не отвечающих гигиеническим нормативам:
 - 7.1. По санитарно-химическим показателям, %.
 - 7.2. По микробиологическим показателям, %.
8. Число потенциально опасных объектов на территории города, единиц.
9. Износ основных фондов в промышленности, %.
10. Износ магистральных трубопроводов тепловых сетей, %.
11. Износ внутриквартальных тепловых сетей, %.
12. Количество чрезвычайных ситуаций за год, единиц.
13. Установленная электрическая мощность городской энергосистемы, МВт.
14. Суммарная мощность источников теплоснабжения на конец года, тыс. Гкал/час.
15. Обеспеченность жителей города зелеными насаждениями общего пользования с учетом городских лесов, кв. м/чел.
16. Количество вредных веществ, отходящих в атмосферу от стационарных источников, тыс. тонн.
17. Выбросы вредных веществ, отходящих в атмосферу от автомобильного транспорта, тыс. тонн.

18. Сброшено загрязненной сточной воды в природные поверхностные водные объекты, млн. куб. м.

19. Годовой объем твердых коммунальных и разрешенных к совместному складированию промышленных отходов, и размещаемых на полигонах захоронения отходов, млн. куб. м.

Механизмы достижения цели 4:

1. Государственные программы (проекты) Новосибирской области по направлениям рационального освоения природно-ресурсного потенциала (рационального природопользования), охраны окружающей среды и обеспечения экологической безопасности; обеспечения безопасности жизнедеятельности населения.

2. Муниципальные программы, разработанные в целях создания безопасных и благоприятных условий проживания граждан на территории города Новосибирска; организации и осуществления мероприятий по гражданской обороне и защите населения и территории города Новосибирска от чрезвычайных ситуаций природного и техногенного характера; эффективного и рационального использования энергетических ресурсов.

3. Программа комплексного развития систем коммунальной инфраструктуры города Новосибирска на 2018 – 2030 годы.

4. Проекты (в том числе инфраструктурные), направленные на развитие города Новосибирска.

Цель 5. Улучшение качества городской среды

Задача 5.1. Пространственное развитие города

Направления:

- актуализация Генерального плана города Новосибирска;
- обеспечение комплексного освоения территории и комплексного развития территории города Новосибирска;
- повышение эффективности использования муниципального имущества и земельных ресурсов;
- анализ текущей и перспективной потребности населения и экономики города Новосибирска в строительстве объектов различного назначения, резервирование земель для муниципальных нужд;
- продолжение работ по благоустройству дворовых территорий, развитие зеленых зон и общественных пространств;
- создание универсальной доступной среды в городе Новосибирске.

Задача 5.2. Улучшение архитектурного облика города

Направления:

- разработка и внедрение правил архитектурно-художественного оформления города Новосибирска;

разработка концепций архитектурного оформления зданий и комплексного благоустройства общественных пространств;
внедрение современных архитектурных решений с использованием цифровых технологий;
внедрение передовых технологий и материалов в строительстве;
сохранение историко-культурного наследия города Новосибирска.

Задача 5.3. Ликвидация ветхого, аварийного жилья, решение проблемы долгостроев

Направления:
участие в развитии застроенных территорий;
расселение и снос домов, признанных ветхими и аварийными;
организация капитального и текущего ремонта жилищного фонда;
уменьшение количества проблемных объектов, защита прав и законных интересов граждан.

Задача 5.4. Создание условий для развития дорожной сети города Новосибирска

Направления:
дорожная деятельность в отношении автомобильных дорог местного значения в границах города Новосибирска и обеспечение безопасности движения на них;
сбалансированное развитие объектов транспортной инфраструктуры (мосты, развязки, тоннели, путепроводы) в соответствии с потребностями города Новосибирска;
модернизация объектов транспортной инфраструктуры города Новосибирска посредством применения новых технологий строительства и ремонта;
развитие системы ливневой канализации;
создание условий для пешеходного и велосипедного передвижения.

Задача 5.5. Развитие городского и пригородного транспорта

Направления:
продолжение строительства метрополитена;
повышение эффективности работы городского пассажирского транспорта;
развитие альтернативных скоростных видов наземного электротранспорта;
обновление парка общественного транспорта;
оптимизация маршрутной транспортной сети, оснащение навигационным спутниковым оборудованием;
развитие города Новосибирска как мультимодального транспортного узла.

Показатели, необходимые для осуществления мониторинга реализации Стратегии по цели 5

Достижение цели 5 характеризуется устойчивой положительной динамикой следующих показателей:

1. Территория города, га, в том числе:
 - 1.1. Земли жилой и общественно-деловой застройки, га, в том числе:
 - 1.1.1. Жилищная застройка, га.
 - 1.1.2. Земли промышленности, га.
 - 1.2. Городские леса и земли рекреационного назначения, га.
 - 1.3. Водные пространства, га.
2. Ввод в эксплуатацию жилья, тыс. кв. м в год.
3. Общая площадь жилищного фонда города, млн. кв. м.
4. Площадь аварийного и ветхого жилищного фонда, тыс. кв. м.
5. Объем капитального ремонта жилищного фонда, млн. рублей.
6. Доля освещенной части улично-дорожной сети (улиц, проездов, набережных), %.
7. Общая протяженность улично-дорожной сети (улиц, проездов, набережных), км.
8. Протяженность магистральной сети, км.
9. Общая площадь проезжей части улиц, проездов, набережных, тыс. кв. м.
10. Доля неблагоустроенных улиц, %.
11. Доля территории капитальной застройки, оборудованной ливневой канализацией, %.
12. Протяженность сети наземного транспорта, км.
13. Парк общественного транспорта, единиц, в том числе:
 - 13.1. Автобус, включая микроавтобусы, единиц.
 - 13.2. Троллейбус, единиц.
 - 13.3. Трамвай, единиц.
14. Эксплуатационная длина линий метрополитена, км.
15. Число станций метрополитена, единиц.
16. Количество перевезенных пассажиров за год, всего, млн. человек, в том числе по видам транспорта:
 - 16.1. Автобус, включая микроавтобусы, млн. человек.
 - 16.2. Троллейбус, млн. человек.
 - 16.3. Трамвай, млн. человек.
 - 16.4. Метрополитен, млн. человек.

Механизмы достижения цели 5:

1. Государственные программы (проекты) Новосибирской области, мероприятия которых направлены на достижение целей, решение задач пространственного развития Новосибирской области; развитие ключевых отраслей экономики.
2. Муниципальные программы, разработанные в целях повышения эффективности использования земель и земельных участков, расположенных в границах города

Новосибирска; улучшения внешнего облика города Новосибирска; обеспечения деятельности по проектированию, строительству, реконструкции, капитальному ремонту, ремонту и содержанию автомобильных дорог общего пользования местного значения в границах города Новосибирска, а также безопасности дорожного движения на них; совершенствования транспортного обслуживания населения; улучшения условий проживания населения.

3. Генеральный план города Новосибирска.

4. Программа комплексного развития систем коммунальной инфраструктуры города Новосибирска на 2018 – 2030 годы.

5. Программа комплексного развития транспортной инфраструктуры города Новосибирска на 2018 – 2030 годы.

6. Проекты (в том числе инфраструктурные), направленные на развитие города Новосибирска.

4. Показатели достижения целей социально-экономического развития города Новосибирска и ожидаемые результаты реализации Стратегии

Достижение целей социально-экономического развития города Новосибирска прогнозируется в двух сценарных вариантах: базовом и целевом. Базовый сценарий (I) предполагает, что развитие города Новосибирска будет происходить по инерционному варианту, с сохранением существующих тенденций и диспропорций. Целевой сценарий (II) отражает оптимистический вариант развития событий, связанный с более высокими темпами экономического роста за счет роста доходов населения, устойчивого внутреннего спроса, потребительской и инвестиционной активности, внедрения инноваций в сферу производства товаров и услуг.

Показатели достижения целей социально-экономического развития города Новосибирска представлены в таблице 3.

Таблица 3

Показатели достижения целей социально-экономического развития
города Новосибирска

№ п.	Показатель	Единица измерения	2018 год (оценка)	Сценарий	Ожидаемые значения		
					2020 год	2025 год	2030 год
1	2	3	4	5	6	7	8
1	Численность постоянного населения (на конец года)	тыс. человек	1619,6	I	1633,6	1683,5	1747,0
				II	1649,9	1725,3	1790,9
2	Ожидаемая продолжительность жизни при рождении	лет	73	I	74	76	77
				II	76	79	82
3	Численность занятых в экономике	тыс. человек	808,8	I	810,5	817,5	825,2
				II	814,6	823,4	834,1
4	Оборот розничной торговли (без субъектов малого предпринимательства)	млн. рублей	215227,7	I	243827,4	312671,9	374598,8
				II	255452,1	368030,1	495368,3
5	Объем платных услуг населению (без субъектов малого предпринимательства)	млн. рублей	78225,0	I	85246,6	103723,7	123497,3
				II	89694,8	123457,3	166153,9

1	2	3	4	5	6	7	8
6	Объем отгруженных товаров собственного производства, выполненных работ и услуг собственными силами по фактическим видам экономической деятельности промышленных предприятий (без субъектов малого предпринимательства)	млн. рублей	303324,4	I	344030,6	451744,9	544331,9
				II	345653,3	489327,5	654830,6
7	Объем отгруженных инновационных товаров, выполненных работ и услуг собственными силами (без субъектов малого предпринимательства)	млн. рублей	42831,3	I	48488,0	65574,7	83264,9
				II	51273,9	79736,1	116422,5
8	Объем инвестиций в основной капитал (без субъектов малого предпринимательства)	млн. рублей	71709,3	I	83061,8	121440,8	162515,2
				II	85197,8	133417,9	196034,7
9	Объем работ, выполненных по фактическому виду экономической деятельности «Строительство» (без субъектов малого предпринимательства)	млн. рублей	8219,4	I	9712,9	13442,4	16745,8
				II	9909,1	14417,1	18880,8
10	Число зарегистрированных преступлений в расчете на 100 тыс. человек населения	единиц	1607	I	1509	1371	1239
				II	1493	1283	1101

В случае успешной реализации Стратегии к 2030 году город Новосибирск видится как:

центр Новосибирской агломерации, одной из наиболее эффективных агломераций в России;

центр развития науки и инноваций;
город с диверсифицированной экономикой, сбалансированным развитием индустриального и торгово-сервисного секторов, динамичным развитием научно-образовательного комплекса, информационного пространства и рынка финансовых услуг;
крупнейший образовательный центр;
центр деловых коммуникаций и предпринимательства с развитой комфортной деловой инфраструктурой, способствующей проведению крупных международных мероприятий различного формата;
межрегиональный транспортно-логистический комплекс, удовлетворяющий потребности экономики и населения;
культурная столица Сибири, обеспечивающая доступные возможности для культурно-творческой самореализации горожан, сохраняющий самобытность и уникальность городского пространства;
город с креативной средой, ориентированный на учет интересов городских сообществ, развивающий гражданские и творческие инициативы, поддерживающий развитие новых социально-культурных индустрий;
здоровый, динамичный, удобный и безопасный город.

5. Сроки и этапы реализации Стратегии

Срок реализации Стратегии определен до 2030 года (12 лет). В рамках реализации Стратегии выделяется три этапа:

первый этап: 2019 – 2020 годы (2 года);

второй этап: 2021 – 2025 годы (5 лет);

третий этап: 2026 – 2030 годы (5 лет).

Первый этап базируется на реализации и расширении конкурентных преимуществ, которыми обладает экономика города с целью повышения ее эффективности, роста качества человеческого капитала и формирования предпосылок значительного роста конкурентоспособности города. На этом этапе осуществляется разработка системы муниципальных программ на очередной среднесрочный период для замены муниципальных программ, срок действия которых истекает в 2020 году, прорабатывается ряд приоритетных проектов развития, закладывается фундамент для реализации последующих этапов.

В ходе второго этапа необходимо завершить реализацию майских Указов Президента Российской Федерации. Будут создаваться институциональные условия и технологические заделы развития города. Продолжится развитие новой «умной экономики», превращение инноваций в ведущий фактор экономического роста города Новосибирска. В 2023 году в городе будет проведен Молодежный чемпионат мира по хоккею.

Третий этап предусматривает реализацию наиболее сложных мероприятий, направленных на долгосрочное развитие города и создание конкурентных преимуществ.

ществ будущего. Будут реализованы возможности, созданные на первом и втором этапах. Ожидается значительное повышение качества жизни населения и социального пространства. Будет достигнут высокий уровень устойчивости экономики, повысится уровень ее конкурентоспособности.

6. Оценка финансовых ресурсов, необходимых для реализации Стратегии

Реализации Стратегии будет осуществляться последовательно и поэтапно, путем разработки и исполнения плана мероприятий по реализации Стратегии, где будут детализированы ключевые приоритеты Стратегии и осуществлена их увязка с мероприятиями муниципальных программ города Новосибирска и бюджетным финансированием.

Для достижения стратегических целей и приоритетов развития города Новосибирска, соответствующих целям и приоритетам развития Российской Федерации, Новосибирской области, будут привлечены средства федерального, регионального бюджетов, а также внебюджетные источники финансирования. Для этого город Новосибирск будет продолжать политику встраивания в действующие и перспективные государственные программы, приоритетные проекты и другие современные инструменты планирования и программирования, включая грантовые механизмы поддержки. Продолжится расширение государственно-частного и муниципально-частного партнерства, будут созданы условия для привлечения в экономику частных инвестиций и средств населения.

Средства частных инвесторов, в том числе вновь создаваемых институтов развития, технопарков, кластеров, международных финансовых институтов и иностранных инвестиций будут направлены на реализацию перспективных промышленно-логистических, научно-исследовательских, инфраструктурных, социальных, медицинских, природоохранных проектов.

7. Информация о муниципальных программах города Новосибирска, утверждаемых в целях реализации Стратегии

Информация о муниципальных программах города Новосибирска, утверждаемых в целях реализации Стратегии, представлена в таблице 4.

Таблица 4

Информация о муниципальных программах города Новосибирска,
утвержденных в целях реализации Стратегии

№ п.	Наименование муниципальной программы города Новосибирска	Наименование ответственного исполнителя муниципальной программы города Новосибирска	Основные направления реализации муниципальной программы города Новосибирска в соответствии с приоритетами Стратегии
1	2	3	4
1	Муниципальная программа «Социальная поддержка населения города Новосибирска» на 2017 – 2020 годы	Департамент по социальной политике мэрии города Новосибирска	Развитие человеческого капитала
2	Муниципальная программа «Развитие сферы образования города Новосибирска» на 2018 – 2021 годы	Департамент образования мэрии города Новосибирска	Развитие человеческого капитала
3	Муниципальная программа «Развитие сферы культуры города Новосибирска» на 2017 – 2020 годы	Департамент культуры, спорта и молодежной политики мэрии города Новосибирска	Развитие человеческого капитала
4	Муниципальная программа «Развитие физической культуры и спорта в городе Новосибирске» на 2017 – 2020 годы	Департамент культуры, спорта и молодежной политики мэрии города Новосибирска	Развитие человеческого капитала
5	Муниципальная программа «Развитие сферы молодежной политики в городе Новосибирске» на 2018 – 2021 годы	Департамент культуры, спорта и молодежной политики мэрии города Новосибирска	Развитие человеческого капитала
6	Муниципальная программа «Муниципальная поддержка общественных инициатив в городе Новосибирске» на 2017 – 2020 годы	Управление общественных связей мэрии города Новосибирска	Развитие человеческого капитала
7	Муниципальная программа «Создание условий для осуществления гражданами права на жилище на территории города Новосибирска» на 2019 – 2023 годы	Управление по жилищным вопросам мэрии города Новосибирска	Развитие человеческого капитала; формирование современной и безопасной городской среды
8	Муниципальная программа «Развитие малого и среднего предпринимательства города Новосибирска» на 2018 – 2020 годы	Департамент промышленности, инноваций и предпринимательства мэрии города Новосибирска	Развитие человеческого капитала; рост экономического потенциала

1	2	3	4
9	Муниципальная программа «Развитие сферы потребительского рынка города Новосибирска» на 2017 – 2020 годы	Департамент промышленности, инноваций и предпринимательства мэрии города Новосибирска	Развитие человеческого капитала; рост экономического потенциала
10	Муниципальная программа «Муниципальная поддержка деятельности в сфере промышленности и инновационной деятельности на территории города Новосибирска» на 2016 – 2020 годы	Департамент промышленности, инноваций и предпринимательства мэрии города Новосибирска	Рост экономического потенциала
11	Муниципальная программа «Электронный Новосибирск» на 2017 – 2020 годы	Департамент связи и информатизации мэрии города Новосибирска	Рост экономического потенциала
12	Муниципальная программа «Управление муниципальным долгом города Новосибирска» на 2019 – 2021 годы	Департамент финансов и налоговой политики мэрии города Новосибирска	Рост экономического потенциала
13	Муниципальная программа «Жилищно-коммунальное хозяйство города Новосибирска» на 2016 – 2020 годы	Департамент энергетики, жилищного и коммунального хозяйства города	Формирование современной и безопасной городской среды
14	Муниципальная программа «Создание условий для организации и осуществления мероприятий по гражданской обороне и защите населения и территории города Новосибирска от чрезвычайных ситуаций природного и техногенного характера» на 2017 – 2020 годы	Департамент по чрезвычайным ситуациям и мобилизационной работе мэрии города Новосибирска	Формирование современной и безопасной городской среды
15	Муниципальная программа «Энергосбережение и повышение энергетической эффективности в городе Новосибирске» на 2011 – 2020 годы	Департамент энергетики, жилищного и коммунального хозяйства города	Формирование современной и безопасной городской среды
16	Муниципальная программа «Формирование современной городской среды» на 2018 – 2022 годы	Департамент культуры, спорта и молодежной политики мэрии города Новосибирска	Формирование современной и безопасной городской среды
17	Муниципальная программа «Профилактика правонарушений на территории города Новосибирска» на 2019 – 2021 годы»	Комитет мэрии города Новосибирска по взаимодействию с административными органами	Формирование современной и безопасной городской среды

1	2	3	4
18	Муниципальная программа «Праздничное и рекламное оформление города Новосибирска» на 2018 – 2020 годы	Департамент промышленности, инноваций и предпринимательства мэрии города Новосибирска	Формирование современной и безопасной городской среды
19	Муниципальная программа «Создание условий для повышения эффективности использования земель и земельных участков, расположенных в границах города Новосибирска» на 2018 – 2022 годы	Департамент земельных и имущественных отношений мэрии города Новосибирска	Формирование современной и безопасной городской среды
20	Муниципальная программа «Создание условий для организации транспортного обслуживания населения в границах города Новосибирска» на 2016 – 2020 годы	Департамент транспорта и дорожно-благоустроительного комплекса мэрии города Новосибирска	Формирование современной и безопасной городской среды
21	Муниципальная программа «Создание условий для осуществления дорожной деятельности в отношении автомобильных дорог общего пользования местного значения в границах города Новосибирска и обеспечения безопасности дорожного движения на них» на 2016 – 2020 годы	Департамент транспорта и дорожно-благоустроительного комплекса мэрии города Новосибирска	Формирование современной и безопасной городской среды

Примечание: по окончании срока действия муниципальных программ города Новосибирска, утвержденных в целях реализации Стратегии, будет продолжена работа по соответствующим направлениям в рамках новых муниципальных программ города Новосибирска.

СОВЕТ ДЕПУТАТОВ ГОРОДА НОВОСИБИРСКА
РЕШЕНИЕ

От 24.12.2018

г. Новосибирск

№ 728

О внесении изменений в Положение о порядке участия города Новосибирска в организациях межмуниципального сотрудничества, принятое решением Совета депутатов города Новосибирска от 26.11.2008 № 1108

В соответствии с Федеральным законом от 06.10.2003 № 131-ФЗ «Об общих принципах организации местного самоуправления в Российской Федерации», руководствуясь статьей 35 Устава города Новосибирска, Совет депутатов города Новосибирска РЕШИЛ:

1. Внести в Положение о порядке участия города Новосибирска в организациях межмуниципального сотрудничества, принятое решением Совета депутатов города Новосибирска от 26.11.2008 № 1108, следующие изменения:

1.1. В абзаце втором пункта 3.1 слово «закрытых» заменить словом «непубличных».

1.2. В абзаце втором пункта 4.1 слово «организациях» заменить словом «организации».

1.3. В абзаце первом пункта 4.2 слово «самоуправления» заменить словами «самоуправления города Новосибирска».

2. Решение вступает в силу на следующий день после его официального опубликования.

3. Контроль за исполнением решения возложить на постоянную комиссию Совета депутатов города Новосибирска по культуре, спорту, молодежной политике, международному и межмуниципальному сотрудничеству.

Председатель Совета депутатов
города Новосибирска

Мэр города Новосибирска

Д. В. Асанцев

А. Е. Локоть

СОВЕТ ДЕПУТАТОВ ГОРОДА НОВОСИБИРСКА
РЕШЕНИЕ

От 24.12.2018

г. Новосибирск

№ 730

О внесении изменений в Порядок проведения осмотра зданий, сооружений в целях оценки их технического состояния и надлежащего технического обслуживания в соответствии с требованиями технических регламентов к конструктивным и другим характеристикам надежности и безопасности объектов, требованиями проектной документации указанных объектов, установленный решением Совета депутатов города Новосибирска от 28.11.2012 № 737

В соответствии с Градостроительным кодексом Российской Федерации, Федеральным законом от 06.10.2003 № 131-ФЗ «Об общих принципах организации местного самоуправления в Российской Федерации», руководствуясь статьей 35 Устава города Новосибирска, Совет депутатов города Новосибирска РЕШИЛ:

1. Внести в Порядок проведения осмотра зданий, сооружений в целях оценки их технического состояния и надлежащего технического обслуживания в соответствии с требованиями технических регламентов к конструктивным и другим характеристикам надежности и безопасности объектов, требованиями проектной документации указанных объектов, установленный решением Совета депутатов города Новосибирска от 28.11.2012 № 737, следующие изменения:

1.1. В пункте 2.2 слово «поступления» заменить словами «поступления в уполномоченный орган».

1.2. Подпункт 3 пункта 2.6 изложить в следующей редакции:

«3) фамилии, имена, отчества (при наличии), должности специалистов уполномоченного органа, ответственных за проведение осмотра здания, сооружения, а также лиц, предусмотренных пунктом 2.7 Порядка;».

1.3. В абзаце первом пункта 2.7 слово «районов» заменить словами «районов (округов по районам)».

1.4. Пункт 2.9 дополнить абзацем следующего содержания:

«Срок проведения осмотра зданий, сооружений составляет не более 20 дней со дня регистрации заявления, а в случае поступления заявления о возникновении аварийных ситуаций в зданиях, сооружениях или возникновении угрозы разрушения зданий, сооружений – не более 24 часов с момента регистрации заявления.».

1.5. Пункт 2.10 изложить в следующей редакции:

«2.10. В случае если лица, ответственные за эксплуатацию здания, сооружения, препятствуют проведению осмотра здания, сооружения, в том числе свободному доступу к зданию, сооружению, составляется акт о невозможности проведения осмотра здания, сооружения по форме согласно приложению 1 к Порядку.

Акт о невозможности проведения осмотра здания, сооружения подписывается специалистами уполномоченного органа, ответственными за проведение осмот-

ра здания, сооружения, привлеченными к его проведению специалистами структурных подразделений мэрии, а также экспертами, представителями экспертных и иных организаций (в случае их привлечения к проведению осмотра зданий, сооружений).

Подписанный акт о невозможности проведения осмотра здания, сооружения утверждается руководителем уполномоченного органа в день установления обстоятельств, препятствующих проведению осмотра здания, сооружения.

Акт о невозможности проведения осмотра здания, сооружения удостоверяется печатью уполномоченного органа.

Копия акта о невозможности проведения осмотра здания, сооружения направляется заявителю, лицу, ответственному за эксплуатацию здания, сооружения, в течение трех дней со дня его утверждения заказным почтовым отправлением с уведомлением о вручении либо вручается указанным лицам под роспись, а в случае если основанием для проведения осмотра зданий, сооружений явилось заявление о возникновении аварийных ситуаций в зданиях, сооружениях или возникновении угрозы разрушения зданий, сооружений – вручается заявителю, лицу, ответственному за эксплуатацию здания, сооружения, в день его утверждения любым доступным способом.

Уполномоченный орган в течение трех дней со дня утверждения акта о невозможности проведения осмотра здания, сооружения, а в случае если основанием для проведения осмотра здания, сооружения явилось заявление о возникновении аварийных ситуаций в зданиях, сооружениях или возникновении угрозы разрушения зданий, сооружений – в день его утверждения, обращается в правоохранительные и иные органы для принятия ими мер в пределах компетенции.»

1.6. В абзаце первом пункта 2.11 слово «приложению» заменить словами «приложению 2».

1.7. Пункт 2.12 дополнить словами «с указанием срока их устранения».

1.8. В абзаце первом пункта 2.13 слова «структурных подразделений мэрии, осуществившими проведение осмотра зданий, сооружений» заменить словами «уполномоченного органа, ответственными за проведение осмотра здания, сооружения, привлеченными к его проведению специалистами структурных подразделений мэрии».

1.9. Пункт 2.15 дополнить словами «, а также осуществляет мониторинг исполнения рекомендаций, изложенных в акте осмотра».

1.10. Приложение изложить в редакции приложения 1 к настоящему решению.

1.11. Дополнить приложением 2 в редакции приложения 2 к настоящему решению.

2. Решение вступает в силу на следующий день после его официального опубликования.

3. Контроль за исполнением решения возложить на постоянную комиссию Совета депутатов города Новосибирска по градостроительству и постоянную комиссию Совета депутатов города Новосибирска по городскому хозяйству.

Председатель Совета депутатов
города Новосибирска

Мэр города Новосибирска

Д. В. Асанцев

А. Е. Локоть

Приложение 1
к решению Совета депутатов
города Новосибирска
от 24.12.2018 № 730

Приложение 1
к Порядку проведения осмотра зданий,
сооружений в целях оценки их технического
состояния и надлежащего технического
обслуживания в соответствии с требованиями
технических регламентов к конструктивным и
другим характеристикам надежности и
безопасности объектов, требованиями
проектной документации указанных объектов

УТВЕРЖДАЮ

(подпись руководителя
уполномоченного органа)
« ____ » _____ 20 ____ г.

АКТ О НЕВОЗМОЖНОСТИ ПРОВЕДЕНИЯ ОСМОТРА ЗДАНИЯ,
СООРУЖЕНИЯ

г. Новосибирск

(дата, время составления)

Настоящий акт составлен _____

(фамилии, имена, отчества (при наличии), должности специалистов уполномоченного органа,

ответственных за проведение осмотра зданий, сооружений)

(фамилия, имя, отчество (при наличии), должность специалиста департамента строительства и архитектуры
мэрии города Новосибирска)

(фамилия, имя, отчество (при наличии), должность специалиста управления
архитектурно-строительной инспекции мэрии города Новосибирска)

(фамилия, имя, отчество (при наличии), должность специалиста
администрации района (округа по районам) города Новосибирска)

с участием экспертов, представителей экспертных и иных организаций

(фамилия, имя, отчество (при наличии),

должность, место работы)

на основании приказа _____

(наименование уполномоченного органа, дата и номер)

Объект осмотра: _____
(наименование здания, сооружения, его место нахождения)

Причины невозможности проведения осмотра здания, сооружения:

Планируемые меры по устранению обстоятельств, препятствующих проведению осмотра здания, сооружения:

Присутствующие лица:

(фамилии, имена, отчества (при наличии) заявителя, лица, ответственного за эксплуатацию здания, сооружения)

Приложения к акту:

(материалы фотофиксации и иные оформленные материалы)

Подписи присутствующих лиц _____

Приложение 2
к решению Совета депутатов
города Новосибирска
от 24.12.2018 № 730

Приложение 2
к Порядку проведения осмотра зданий,
сооружений в целях оценки их технического
состояния и надлежащего технического
обслуживания в соответствии с требованиями
технических регламентов к конструктивным и
другим характеристикам надежности и
безопасности объектов, требованиями
проектной документации указанных объектов

УТВЕРЖДАЮ

(подпись руководителя
уполномоченного органа)

« ____ » _____ 20__ г.

АКТ ОСМОТРА ЗДАНИЯ, СООРУЖЕНИЯ

г. Новосибирск

(дата, время составления)

Настоящий акт составлен _____

(фамилия, имена, отчества (при наличии), должности специалистов уполномоченного органа,
ответственных за проведение осмотра зданий, сооружений)

(фамилия, имя, отчество (при наличии), должность специалиста департамента
строительства и архитектуры мэрии города Новосибирска)

(фамилия, имя, отчество (при наличии), должность специалиста управления
архитектурно-строительной инспекции мэрии города Новосибирска)

(фамилия, имя, отчество (при наличии), должность специалиста
администрации района (округа по районам) города Новосибирска)

с участием экспертов, представителей экспертных и иных организаций

(фамилия, имя, отчество (при наличии),

должность, место работы)

на основании приказа _____

(наименование уполномоченного органа, дата и номер)

Объект осмотра: _____

(наименование здания, сооружения, его место нахождения)

При осмотре установлено:

(подробное описание данных, характеризующих состояние объекта осмотра)

Выявлены (не выявлены) нарушения:

(в случае выявления указываются нарушения требований технических регламентов,

проектной документации)

Рекомендации о мерах по устранению выявленных нарушений:

При осмотре присутствовали:

(фамилии, имена, отчества (при наличии) заявителя, лица, ответственного за эксплуатацию здания,

сооружения)

Приложения к акту:

(материалы фотофиксации осматриваемого здания, сооружения и иные материалы, оформленные в ходе осмотра)

Подписи лиц, проводивших осмотр

СОВЕТ ДЕПУТАТОВ ГОРОДА НОВОСИБИРСКА
РЕШЕНИЕ

От 24.12.2018

г. Новосибирск

№ 732

О внесении изменений в Положение об администрации района (округа по районам) города Новосибирска, утвержденное решением городского Совета Новосибирска от 22.02.2006 № 207, Положение о департаменте энергетики, жилищного и коммунального хозяйства города, утвержденное решением городского Совета Новосибирска от 27.06.2007 № 656

В соответствии с Федеральными законами от 24.06.1998 № 89-ФЗ «Об отходах производства и потребления», от 06.10.2003 № 131-ФЗ «Об общих принципах организации местного самоуправления в Российской Федерации», руководствуясь статьей 35 Устава города Новосибирска, Совет депутатов города Новосибирска РЕШИЛ:

1. Внести в Положение об администрации района (округа по районам) города Новосибирска, утвержденное решением городского Совета Новосибирска от 22.02.2006 № 207 (в редакции решений Совета депутатов города Новосибирска от 25.11.2009 № 1480, от 23.12.2009 № 1488, от 02.02.2011 № 289, от 26.10.2011 № 454, от 19.09.2012 № 678, от 29.10.2012 № 709, от 25.09.2013 № 961, от 26.02.2014 № 1051, от 26.11.2014 № 1238, от 27.05.2015 № 1352, от 24.06.2015 № 1371, от 24.06.2015 № 1377, от 24.06.2015 № 1379, от 28.09.2016 № 272, от 24.05.2017 № 421), следующие изменения:

1.1. В пункте 2.33 слова «по сбору (в том числе раздельному сбору)» заменить словами «по накоплению (в том числе раздельному накоплению), сбору».

1.2. Дополнить пунктами 2.33.1 – 2.33.4 следующего содержания:

«2.33.1. Участие в создании мест (площадок) накопления твердых коммунальных отходов, за исключением установленных законодательством Российской Федерации случаев, когда такая обязанность лежит на других лицах, в пределах, установленных муниципальными правовыми актами.

2.33.2. Содержание мест (площадок) накопления твердых коммунальных отходов, за исключением установленных законодательством Российской Федерации случаев, когда такая обязанность лежит на других лицах.

2.33.3. Участие в определении схемы размещения мест (площадок) накопления твердых коммунальных отходов и ведении реестра мест (площадок) накопления твердых коммунальных отходов в пределах, установленных муниципальными правовыми актами.

2.33.4. Участие в организации экологического воспитания и формировании экологической культуры в области обращения с твердыми коммунальными отходами в пределах, установленных муниципальными правовыми актами.»

2. Внести в Положение о департаменте энергетики, жилищного и коммунального хозяйства города, утвержденное решением городского Совета Новосибирска от 27.06.2007 № 656 (в редакции решений Совета депутатов города Новосибирска

ска от 05.12.2007 № 815, от 25.11.2009 № 1475, от 25.11.2009 № 1480, от 26.05.2010 № 51, от 23.06.2010 № 94, от 22.12.2010 № 256, от 02.02.2011 № 289, от 21.12.2011 № 522, от 21.12.2011 № 524, от 19.09.2012 № 678, от 17.12.2012 № 776, от 27.11.2013 № 1002, от 26.02.2014 № 1051, от 24.09.2014 № 1172, от 23.12.2015 № 136, от 12.02.2018 № 552), следующие изменения:

2.1. В пунктах 2.6 и 3.28 слова «по сбору (в том числе раздельному сбору)» заменить словами «по накоплению (в том числе раздельному накоплению), сбору».

2.2. Дополнить пунктами 3.28.1 – 3.28.4 следующего содержания:

«3.28.1. Создание мест (площадок) накопления твердых коммунальных отходов, за исключением установленных законодательством Российской Федерации случаев, когда такая обязанность лежит на других лицах.

3.28.2. Участие в содержании мест (площадок) накопления твердых коммунальных отходов, за исключением установленных законодательством Российской Федерации случаев, когда такая обязанность лежит на других лицах, в пределах, установленных муниципальными правовыми актами города Новосибирска.

3.28.3. Определение схемы размещения мест (площадок) накопления твердых коммунальных отходов и ведение реестра мест (площадок) накопления твердых коммунальных отходов.

3.28.4. Организация экологического воспитания и формирование экологической культуры в области обращения с твердыми коммунальными отходами.».

3. Решение подлежит официальному опубликованию и вступает в силу с 01.01.2019.

4. Контроль за исполнением решения возложить на постоянную комиссию Совета депутатов города Новосибирска по местному самоуправлению и постоянную комиссию Совета депутатов города Новосибирска по городскому хозяйству.

Председатель Совета депутатов
города Новосибирска

Мэр города Новосибирска

Д. В. Асанцев

А. Е. Локоть

СОВЕТ ДЕПУТАТОВ ГОРОДА НОВОСИБИРСКА
РЕШЕНИЕ

От 24.12.2018

г. Новосибирск

№ 734

О внесении изменений в решение Совета депутатов города Новосибирска от 28.10.2009 № 1443 «О Порядке установления, выплаты и перерасчета ежемесячной доплаты к страховой пенсии по старости (инвалидности) лицам, исполнявшим обязанности депутатов, осуществлявших свои полномочия на постоянной основе, выборных должностных лиц местного самоуправления, членов Новосибирской городской муниципальной избирательной комиссии, осуществлявших свои полномочия на постоянной основе, в органах местного самоуправления, муниципальных органах города Новосибирска»

В соответствии с Федеральным законом от 06.10.2003 № 131-ФЗ «Об общих принципах организации местного самоуправления в Российской Федерации», Законом Новосибирской области от 06.07.2018 № 275-ОЗ «О гарантиях осуществления полномочий депутата представительного органа муниципального образования, члена выборного органа местного самоуправления, выборного должностного лица местного самоуправления в Новосибирской области», руководствуясь статьей 35 Устава города Новосибирска, Совет депутатов города Новосибирска РЕШИЛ:

1. Внести в решение Совета депутатов города Новосибирска от 28.10.2009 № 1443 «О Порядке установления, выплаты и перерасчета ежемесячной доплаты к страховой пенсии по старости (инвалидности) лицам, исполнявшим обязанности депутатов, осуществлявших свои полномочия на постоянной основе, выборных должностных лиц местного самоуправления, членов Новосибирской городской муниципальной избирательной комиссии, осуществлявших свои полномочия на постоянной основе, в органах местного самоуправления, муниципальных органах города Новосибирска» (в редакции решений Совета депутатов города Новосибирска от 17.02.2010 № 1546, от 23.06.2010 № 96, от 02.02.2011 № 293, от 28.09.2011 № 434, от 27.06.2012 № 655, от 27.05.2015 № 1356) следующие изменения:

1.1. В наименовании, пункте 1 слова «комиссии, осуществлявших свои полномочия на постоянной основе» заменить словами «комиссии, работавших на постоянной (штатной) основе».

1.2. В приложении:

1.2.1. В наименовании, разделе 1 слова «комиссии, осуществлявших свои полномочия на постоянной основе» заменить словами «комиссии, работавших на постоянной (штатной) основе».

1.2.2. Абзац первый пункта 2.1 изложить в следующей редакции:

«2.1. Ежемесячная доплата к страховой пенсии по старости (инвалидности) (далее – ежемесячная доплата) устанавливается лицам, замещавшим муниципальные должности не менее четырех лет и уволенным (освобожденным от должности) в связи с прекращением полномочий (в том числе досрочно), за исключением случа-

ев прекращения полномочий, связанных с виновными действиями.».

1.2.3. Пункт 2.2 изложить в следующей редакции:

«2.2. Ежемесячная доплата лицам, замещавшим муниципальные должности от четырех до девяти лет, устанавливается в размере 55 процентов, от девяти до 14 лет – в размере 75 процентов, от 14 до 19 лет – в размере 85 процентов и свыше 19 лет – в размере 95 процентов месячного денежного содержания (вознаграждения) по соответствующей замещаемой муниципальной должности с учетом районного коэффициента за вычетом размера фиксированной выплаты к страховой части пенсии по старости (инвалидности).».

1.2.4. В абзаце первом пункта 2.4 слово «распоряжением» заменить словами «правовым актом».

1.2.5. В пункте 2.7:

абзац второй признать утратившим силу;

абзац третий изложить в следующей редакции:

«Минимальный размер ежемесячной доплаты не может быть ниже размера фиксированной выплаты к страховой части пенсии по старости (инвалидности) с учетом районного коэффициента.».

1.2.6. В пункте 3.2:

в абзаце седьмом слова «, по форме согласно приложению 6 к настоящему Порядку» исключить;

абзацы девятый, десятый признать утратившими силу.

1.2.7. В пункте 3.3:

в абзаце первом слова «управление муниципальной службы и кадров мэрии, которое:» заменить словами «департамент правовой и кадровой работы мэрии.»;

абзацы второй – пятый изложить в следующей редакции:

«Департамент правовой и кадровой работы мэрии в течение 10 дней со дня регистрации поступивших документов осуществляет их проверку, определяет размер ежемесячной доплаты, готовит документы для рассмотрения вопросов, связанных с установлением срока замещения муниципальных должностей лицами, замещавшими муниципальные должности, на заседании комиссии и направляет их в комиссию.

Комиссия в течение 20 дней со дня регистрации документов, направленных департаментом правовой и кадровой работы мэрии, принимает решение об установлении срока замещения муниципальных должностей либо об установлении наличия обстоятельств, препятствующих назначению ежемесячной доплаты.

В случае принятия комиссией решения об установлении срока замещения муниципальных должностей департамент правовой и кадровой работы мэрии в течение 10 дней со дня принятия такого решения направляет протокол заседания комиссии и документы, представленные в соответствии с пунктом 3.2 настоящего Порядка, мэру для принятия решения об установлении ежемесячной доплаты, которое оформляется правовым актом мэрии.

В течение 5 дней со дня издания правового акта мэрии об установлении ежемесячной доплаты департамент правовой и кадровой работы мэрии направляет заяви-

тельно уведомление по форме согласно приложению 7 к настоящему Порядку.

В случае принятия комиссией решения об установлении наличия обстоятельств, препятствующих назначению ежемесячной доплаты, департамент правовой и кадровой работы мэрии в течение 10 дней со дня принятия такого решения направляет заявителю письменный отказ в установлении ежемесячной доплаты с указанием основания отказа.»

1.2.8. В пункте 3.4 слова «управлением муниципальной службы и кадров» заменить словами «департаментом правовой и кадровой работы».

1.2.9. В пункте 4.1:

абзац первый изложить в следующей редакции:

«4.1. Ежемесячная доплата не выплачивается в период прохождения государственной службы Российской Федерации, при замещении государственной должности Российской Федерации, государственной должности субъекта Российской Федерации, замещаемой на профессиональной постоянной основе, муниципальной должности, замещаемой на постоянной основе, должности муниципальной службы.»;

в абзаце втором слово «рабочих» исключить, слова «управление муниципальной службы и кадров» заменить словами «департамент правовой и кадровой работы».

1.2.10. Пункт 4.2 изложить в следующей редакции:

«4.2. При последующем увольнении с государственной службы Российской Федерации или освобождении от указанных в пункте 4.1 настоящего Порядка должностей выплата ежемесячной доплаты возобновляется со дня, следующего за днем увольнения с указанной службы или освобождения от указанных должностей гражданина, обратившегося с заявлением о ее возобновлении по форме согласно приложению 2 к настоящему Порядку.»

1.2.11. В пункте 4.3:

в абзаце третьем слова «управление муниципальной службы и кадров» заменить словами «департамент правовой и кадровой работы»;

абзац шестой изложить в следующей редакции:

«Департамент правовой и кадровой работы мэрии разрабатывает проект правового акта мэрии о прекращении выплаты ежемесячной доплаты.»

1.2.12. В абзаце первом пункта 5.1 слова «управлением муниципальной службы и кадров» заменить словами «департаментом правовой и кадровой работы».

1.2.13. В пункте 5.2 слова «управлением муниципальной службы и кадров мэрии по межведомственному запросу из органов Пенсионного фонда Российской Федерации в рамках межведомственного информационного взаимодействия» заменить словами «департаментом правовой и кадровой работы мэрии по защищенным каналам связи в соответствии с соглашением об информационном взаимодействии между Отделением Пенсионного фонда Российской Федерации (государственным учреждением) по Новосибирской области и мэрией».

1.2.14. В приложении 2 к Порядку установления, выплаты и перерасчета ежемесячной доплаты к страховой пенсии по старости (инвалидности) лицам, исполнявшим обязанности депутатов, осуществлявших свои полномочия на постоянной ос-

нове, выборных должностных лиц местного самоуправления, членов Новосибирской городской муниципальной избирательной комиссии, осуществлявших свои полномочия на постоянной основе, в органах местного самоуправления, муниципальных органах города Новосибирска:

слова «комиссии, осуществлявших свои полномочия на постоянной основе» заменить словами «комиссии, работавших на постоянной (штатной) основе»;

слово «отчество» заменить словами «отчество (при наличии)»;

слова «муниципальной должности,» заменить словами «замещаемой на профессиональной постоянной основе, муниципальной должности, замещаемой на постоянной основе,»;

слово «проживания» заменить словом «жительства»;

слово «рабочих» исключить;

слова «управление муниципальной службы и кадров» заменить словами «департамент правовой и кадровой работы».

1.2.15. В приложениях 3 – 5 к Порядку установления, выплаты и перерасчета ежемесячной доплаты к страховой пенсии по старости (инвалидности) лицам, исполнявшим обязанности депутатов, осуществлявших свои полномочия на постоянной основе, выборных должностных лиц местного самоуправления, членов Новосибирской городской муниципальной избирательной комиссии, осуществлявших свои полномочия на постоянной основе, в органах местного самоуправления, муниципальных органах города Новосибирска:

слова «комиссии, осуществлявших свои полномочия на постоянной основе» заменить словами «комиссии, работавших на постоянной (штатной) основе»;

слово «отчество» заменить словами «отчество (при наличии)».

1.2.16. Приложение 6 к Порядку установления, выплаты и перерасчета ежемесячной доплаты к страховой пенсии по старости (инвалидности) лицам, исполнявшим обязанности депутатов, осуществлявших свои полномочия на постоянной основе, выборных должностных лиц местного самоуправления, членов Новосибирской городской муниципальной избирательной комиссии, осуществлявших свои полномочия на постоянной основе, в органах местного самоуправления, муниципальных органах города Новосибирска признать утратившим силу.

1.2.17. В приложении 7 к Порядку установления, выплаты и перерасчета ежемесячной доплаты к страховой пенсии по старости (инвалидности) лицам, исполнявшим обязанности депутатов, осуществлявших свои полномочия на постоянной основе, выборных должностных лиц местного самоуправления, членов Новосибирской городской муниципальной избирательной комиссии, осуществлявших свои полномочия на постоянной основе, в органах местного самоуправления, муниципальных органах города Новосибирска:

слова «комиссии, осуществлявших свои полномочия на постоянной основе» заменить словами «комиссии, работавших на постоянной (штатной) основе»;

слова «Управление муниципальной службы и кадров» заменить словами «Департамент правовой и кадровой работы»;

слова «О Порядке установления, выплаты и перерасчета ежемесячной доплаты

к страховой пенсии по старости (инвалидности) лицам, исполнявшим обязанности депутатов, осуществлявших свои полномочия на постоянной основе, выборных должностных лиц местного самоуправления, членов Новосибирской городской муниципальной избирательной комиссии, осуществлявших свои полномочия на постоянной основе, в органах местного самоуправления, муниципальных органах города Новосибирска» исключить;

слова «управления муниципальной службы и кадров» заменить словами «департамента правовой и кадровой работы».

1.2.18. В приложении 8 к Порядку установления, выплаты и перерасчета ежемесячной доплаты к страховой пенсии по старости (инвалидности) лицам, исполнявшим обязанности депутатов, осуществлявших свои полномочия на постоянной основе, выборных должностных лиц местного самоуправления, членов Новосибирской городской муниципальной избирательной комиссии, осуществлявших свои полномочия на постоянной основе, в органах местного самоуправления, муниципальных органах города Новосибирска:

слова «комиссии, осуществлявших свои полномочия на постоянной основе» заменить словами «комиссии, работавших на постоянной (штатной) основе»;

в наименовании графы 2 таблицы слово «отчество» заменить словами «отчество (при наличии)»;

слова «управления муниципальной службы и кадров» заменить словами «департамента правовой и кадровой работы».

2. Решение вступает в силу на следующий день после его официального опубликования.

3. Контроль за исполнением решения возложить на постоянную комиссию Совета депутатов города Новосибирска по местному самоуправлению и постоянную комиссию Совета депутатов города Новосибирска по бюджету и налоговой политике.

Председатель Совета депутатов
города Новосибирска

Мэр города Новосибирска

Д. В. Асанцев

А. Е. Локоть

СОВЕТ ДЕПУТАТОВ ГОРОДА НОВОСИБИРСКА
РЕШЕНИЕ

От 24.12.2018

г. Новосибирск

№ 735

О награждении Почетной грамотой города Новосибирска

Заслушав информацию о награждении Почетной грамотой города Новосибирска, в соответствии с решением городского Совета Новосибирска от 24.05.2006 № 276 «О Почетной грамоте города Новосибирска», руководствуясь статьей 6 Устава города Новосибирска, Совет депутатов города Новосибирска РЕШИЛ:

1. Наградить Почетной грамотой города Новосибирска:

1.1. За многолетний высокопрофессиональный труд и большой вклад в развитие телерадиовещания в городе Новосибирске:

Задорожного Александра Анатольевича - заместителя директора филиала федерального государственного унитарного предприятия «Всероссийская государственная телевизионная и радиовещательная компания» «Государственная телевизионная и радиовещательная компания «Новосибирск».

1.2. За большой вклад в военно-патриотическое воспитание молодежи города Новосибирска:

Землякова Афанасия Селиверсовича - ветерана Великой Отечественной войны.

1.3. За плодотворную научно-организационную деятельность и большой вклад в развитие научного комплекса города Новосибирска:

Логачева Павла Владимировича - директора федерального государственного бюджетного учреждения науки Института ядерной физики им. Г. И. Будкера Сибирского отделения Российской академии наук.

1.4. За большой вклад в обучение и воспитание подрастающего поколения города Новосибирска:

Мурашева Геннадия Дмитриевича - учителя физики муниципального бюджетного общеобразовательного учреждения города Новосибирска «Лицей № 28».

1.5. За заслуги в сфере строительства, внедрении и применении новых современных строительных технологий и материалов:

Павлова Анатолия Владимировича - директора общества с ограниченной ответственностью «Сибмонтажспец-строй».

1.6. За высокие производственные и профессиональные достижения:

Подгорного Владислава Александровича - машиниста автогрейдера муниципального казенного учреждения города Новосибирска «Дорожно-эксплуатационное учреждение № 6».

1.7. За большой вклад в развитие территориального общественного самоуправления в городе Новосибирске:

Ткаченко Галину Алексеевну - председателя совета территориального общественного самоуправления «Фрунзенский» Дзержинского района города Новосибирска.

1.8. За большой вклад в оказание медицинской помощи жителям города Новосибирска:

Цыба Ларису Петровну - заведующую кардиологическим отделением, врача-кардиолога государственного бюджетного учреждения здравоохранения Новосибирской области «Городская клиническая больница скорой медицинской помощи № 2».

1.9. За большой вклад в дело укрепления законности и охраны общественного порядка в городе Новосибирске:

Шушакова Василия Сергеевича - начальника Управления Федеральной службы войск национальной гвардии Российской Федерации по Новосибирской области.

1.10. За большой вклад в дело сохранения историко-культурного наследия города Новосибирска:

Щукину Елену Михайловну - директора муниципального казенного учреждения культуры города Новосибирска «Музей Новосибирска».

1.11. За большой вклад в реализацию социально значимых проектов и активную общественную деятельность:

Благотворительный Фонд Памяти имени Володи Женова.

1.12. За большой вклад в развитие перерабатывающей промышленности в городе Новосибирске:

закрытое акционерное общество Птицефабрика «Октябрьская».

1.13. За большой вклад в совершенствование системы дополнительного образования города Новосибирска:

муниципальное автономное учреждение дополнительного образования города Новосибирска «Детская школа искусств № 24 «Триумф».

1.14. За большой вклад в развитие системы образования в городе Новосибирске: муниципальное бюджетное общеобразовательное учреждение города Новосибирска «Средняя общеобразовательная школа № 112».

1.15. За большой вклад в развитие архивного дела и активную просветительскую деятельность:

муниципальное казенное учреждение города Новосибирска «Новосибирский городской архив».

1.16. За большой вклад в развитие строительной отрасли в городе Новосибирске:

общество с ограниченной ответственностью «Сибстройдизайн».

1.17. За заслуги в организации и совершенствовании экономического планирования, подготовке квалифицированных кадров в области экономики:

федеральное государственное бюджетное учреждение науки Институт экономики и организации промышленного производства Сибирского отделения Российской академии наук.

2. Решение вступает в силу со дня его подписания.

3. Решение подлежит официальному опубликованию.

4. Контроль за исполнением решения возложить на постоянную комиссию Совета депутатов города Новосибирска по местному самоуправлению.

Председатель Совета депутатов
города Новосибирска

Д. В. Асанцев

СОВЕТ ДЕПУТАТОВ ГОРОДА НОВОСИБИРСКА
РЕШЕНИЕ

От 24.12.2018

г. Новосибирск

№ 736

О внесении изменений в приложение к решению Совета депутатов города Новосибирска от 24.05.2016 № 221 «О плане мероприятий по реализации наказов избирателей на 2016 – 2020 годы»

В соответствии с Положением о наказах избирателей в городе Новосибирске, принятым решением Совета депутатов города Новосибирска от 23.12.2009 № 1490, руководствуясь статьей 35 Устава города Новосибирска, Совет депутатов города Новосибирска РЕШИЛ:

1. Внести в приложение к решению Совета депутатов города Новосибирска от 24.05.2016 № 221 «О плане мероприятий по реализации наказов избирателей на 2016 – 2020 годы» (в редакции решений Совета депутатов города Новосибирска от 28.09.2016 № 274, от 19.10.2016 № 302, от 21.12.2016 № 324, от 24.05.2017 № 425, от 19.06.2017 № 457, от 25.10.2017 № 508, от 25.12.2017 № 544, от 23.05.2018 № 626, от 20.06.2018 № 652) следующие изменения:

1.1. Строку 53 изложить в следующей редакции:

53	01-053	Произвести ремонт проезжей части Гусинобродского шоссе от ул. Волочаевская до ул. Полякова	Ремонт участка Гусинобродского шоссе	30000,0	–	15000,0	–	15000,0	–	2017, 2019, 2020	ДТиДБК
----	--------	--	--------------------------------------	---------	---	---------	---	---------	---	------------------	--------

1.2. Строку 56 изложить в следующей редакции:

56	01-056	Оборудовать пешеходный переход на перекрестке улиц Трикотажная и Сурикова с установкой искусственных неровностей на проезжей части ул. Сурикова с нанесением разметки «зебра»	Оборудование пешеходного перехода с установкой искусственных неровностей и нанесением разметки	20,0	3,6	–	–	16,4	–	2016, 2019	ДТиДБК
----	--------	---	--	------	-----	---	---	------	---	------------	--------

1.3. Строку 65 изложить в следующей редакции:

65	01-065	Асфальтировка дорожки к школе № 87	Асфальтирование пешеходной дорожки к зданию МБОУ СОШ № 87 на придомовых территориях домов № 33/3, 35/2, 37/1 по ул. Доватора	360,0	–	–	–	360,0	–	2019	ДЭЖКХ
----	--------	------------------------------------	--	-------	---	---	---	-------	---	------	-------

1.4. Строку 97 изложить в следующей редакции:

97	02-029	Выполнить ремонт моста через р. Ельцовка и установить лестничный спуск к нему	Работы по ремонту моста через р. Ельцовка с установкой лестничного спуска	2200,0	–	–	–	2200,0	–	2019	ДТиДБК
----	--------	---	---	--------	---	---	---	--------	---	------	--------

1.5. Строку 207 изложить в следующей редакции:

207	03-086	Выполнить благоустройство придомовой территории домов №№ 10, 12 по ул. Есенина	Благоустройство придомовой территории	2100,0	–	–	–	1050,0	1050,0	2019, 2020	ДЭЖКХ
-----	--------	--	---------------------------------------	--------	---	---	---	--------	--------	------------	-------

1.6. Строку 218 изложить в следующей редакции:

218	03-097	Выполнить благоустройство придомовой территории дома № 55 по ул. Есенина	Работы по восстановлению тротуара	500,0	–	–	–	500,0	–	2019	ДТиДБК
-----	--------	--	-----------------------------------	-------	---	---	---	-------	---	------	--------

1.7. Строку 234 изложить в следующей редакции:

234	03-113	Установить новые элементы спортивной площадки во дворе дома № 51/1 по ул. Есенина	Установка новых элементов спортивной площадки	100,0	–	–	–	100,0	–	2018	Администрация Дзержинского района
-----	--------	---	---	-------	---	---	---	-------	---	------	-----------------------------------

1.8. Строки 295, 296 изложить в следующей редакции:

295	03-174	Выполнить благоустройство придомовой территории дома № 258 по ул. Бориса Богаткова и дома № 22/1 по ул. Адриена Лежена	Благоустройство придомовой территории дома № 22/1 по ул. Адриена Лежена	960,0	–	–	–	–	100,0	2020	ДЭЖКХ
					–	–	–	–	860,0	2020	ДЭЖКХ

296	03-175	Выполнить благоустройство придомовой территории дома № 22/1 по ул. Адриена Лежена	Благоустройство придомовой территории	90,0	-	-	-	-	90,0	2020	ДЭЖКХ
-----	--------	---	---------------------------------------	------	---	---	---	---	------	------	-------

1.9. Строку 314 признать утратившей силу.

1.10. Строку 406 изложить в следующей редакции:

406	04-056	Отремонтировать лестницу возле дома по адресу: ул. Адриена Лежена, 16	Ремонт лестницы	30,0	-	-	-	30,0	-	2019	ДЭЖКХ
-----	--------	---	-----------------	------	---	---	---	------	---	------	-------

1.11. Строки 463, 464 изложить в следующей редакции:

463	04-113	Установить на территории МУП ПКиО «Березовая роща» спортивную площадку с уличными тренажерами	Установка спортивной площадки с уличными тренажерами	300,0	-	-	-	300,0	-	2019	ДК-СиМП
464	04-114	Установить на территории МУП ПКиО «Березовая роща» уличный детский городок	Установка уличного детского городка	700,0	-	-	-	700,0	-	2019	ДК-СиМП

1.12. Строку 483 признать утратившей силу.

1.13. Строку 495 изложить в следующей редакции:

495	05-018	Обустройство пешеходной дорожки от ул. Сибирской до МК-ДОУ д/с № 163	Обустройство пешеходной дорожки	330,0	-	-	-	330,0	-	2019	ДЭЖКХ
-----	--------	--	---------------------------------	-------	---	---	---	-------	---	------	-------

1.14. Строку 514 признать утратившей силу.

1.15. Строки 538, 539 признать утратившими силу.

1.16. Строку 575 изложить в следующей редакции:

575	06-008	Включить дома по ул. Обдорской, 73, 75, 75а, 77, по ул. Нарымской, 78, 80 в городскую программу переселения или в городскую программу развития застраиваемых территорий	Определение схемы границ застроенной территории, а также перечня расположенных объектов капитального строительства в границах территории	–	–	–	–	–	–	2019	ДСИА
			Признание многоквартирных домов аварийными и подлежащими сносу	–	–	–	–	–	–	2018	ДЭЖКХ
			Проведение аукциона. По итогам проведенного аукциона заключение договора о развитии застраиваемых территорий	–	–	–	–	–	–	2020	ДЗиИО

1.17. Строку 588 изложить в следующей редакции:

588	06-021	Произвести реконструкцию проезда между домами по ул. Нарымской 17/1, 17/2 и 19 с целью предотвращения скопления воды во время дождя	Внутриквартальное благоустройство	1600,0	–	–	–	1100,0	–	2019	ДЭЖКХ
			Строительство ливневой канализации	–	–	–	500,0	–	2019	ДТиДБК	

1.18. Строку 601 признать утратившей силу.

1.19. Строку 625 изложить в следующей редакции:

625	06-058	Произвести укрепление стены и фундамента дома № 47 по ул. Дмитрия Шамшурина для предотвращения увеличения трещины в торце здания (заделка трещины)	Оказать содействие в предотвращении обрушения стены	–	–	–	–	–	–	2019, 2020	ДЭЖКХ
-----	--------	--	---	---	---	---	---	---	---	------------	-------

1.20. Строку 646 изложить в следующей редакции:

646	06-079	Произвести устройство искусственной неровности на ул. 2-я Владимирская на пересечении с пер. Ногина	Установка искусственных неровностей на дороге	40,0	–	–	–	40,0	–	2019	ДТиДБК
-----	--------	---	---	------	---	---	---	------	---	------	--------

1.21. Строку 711 изложить в следующей редакции:

711	06-143	Организация уличного освещения от пересечения ул. Шорной и ул. Кожзавода территория до дома № 49 по ул. Шорной	Организация уличного освещения	640,0	10,0	–	–	630,0	–	2016, 2019	ДТиДБК
-----	--------	--	--------------------------------	-------	------	---	---	-------	---	------------	--------

1.22. Строку 718 признать утратившей силу.

1.23. Строку 720 изложить в следующей редакции:

720	06-152	Строительство лестничного спуска с перилами между домами № 137 и № 161 по ул. 2-я Сухарная на ул. 2-я Сухарная Береговая	Проектирование лестничного спуска с перилами	100,0	–	–	–	50,0	–	2019	ДТиДБК
			Отсыпка пешеходного маршрута между домами № 139 и № 161 по ул. Сухарной на ул. 2-я Сухарная Береговая с устройством перил и водоотвода	–	–	–	50,0	–	2019	ДТиДБК	

1.24. Строку 744 изложить в следующей редакции:

744	07-008	Строительство внутриквартального проезда вдоль домов по Красному проспекту, 94/3 и по ул. Кропоткина, 106/1 к дому по ул. Кропоткина, 108	Строительство внутриквартального проезда	200,0	–	–	–	200,0	–	2019	ДЭЖКХ
-----	--------	---	--	-------	---	---	---	-------	---	------	-------

1.25. Строку 753 изложить в следующей редакции:

753	07-017	Асфальтирование участка дороги (выезд от дома по ул. Кропоткина, 128/3 на ул. Ипподромская)	Асфальтирование участка дороги	800,0	–	–	–	800,0	–	2019	ДТиДБК
-----	--------	---	--------------------------------	-------	---	---	---	-------	---	------	--------

1.26. Строку 803 признать утратившей силу.

1.27. Строку 842 изложить в следующей редакции:

842	09-005	Организация освещения вдоль дороги от дома по ул. Гастелло, 15 до МКДОУ д/с № 272 (ул. Ереванская, 4)	Организация уличного освещения	240,0	–	–	–	240,0	–	2019	ДТиДБК
-----	--------	---	--------------------------------	-------	---	---	---	-------	---	------	--------

1.28. Строку 885 изложить в следующей редакции:

885	09-048	Организация освещения ул. Гастелло от дома № 1 до дома № 13	Организация уличного освещения	150,0	–	–	–	150,0	–	2019	ДТиДБК
-----	--------	---	--------------------------------	-------	---	---	---	-------	---	------	--------

1.29. Строку 899 изложить в следующей редакции:

899	10-004	Установить детскую площадку возле дома по Красному проспекту, 163	Установка детской площадки	250,0	–	–	–	250,0	–	2019	Администрация Центрального округа
-----	--------	---	----------------------------	-------	---	---	---	-------	---	------	-----------------------------------

1.30. Строку 902 признать утратившей силу.

1.31. Строку 966 изложить в следующей редакции:

966	10-071	Провести внутриквартальное освещение дороги от ул. Дуся Ковальчук до ул. Горбольницы территория, 3	Устройство внутриквартального освещения	1000,0	–	–	–	1000,0	–	2019	ДТиДБК
-----	--------	--	---	--------	---	---	---	--------	---	------	--------

1.32. Строку 970 изложить в следующей редакции:

970	10-075	Благоустройство тротуаров: вырубка кустов, мешающих проезду, восстановление асфальтового покрытия от дома № 1а до дома № 94 по ул. Кубовая	Благоустройство тротуаров (вырубка кустов, восстановление асфальтового покрытия)	500,0	–	–	–	500,0	–	2019	ДТиДБК
-----	--------	--	--	-------	---	---	---	-------	---	------	--------

1.33. Строку 972 изложить в следующей редакции:

972	10-077	Благоустройство территории остановок общественного транспорта «Объединение № 4» и «Завод ЖБК» (установка павильона)	Благоустройство территории остановки	300,0	–	–	–	300,0	–	2018, 2019	ДТиДБК
-----	--------	---	--------------------------------------	-------	---	---	---	-------	---	------------	--------

1.34. Строку 992 изложить в следующей редакции:

992	10-097	Грейдеровка дорожного покрытия по ул. Аренского	Грейдеровка дорожного покрытия	600,0	–	–	–	600,0	–	2019	ДТиДБК
-----	--------	---	--------------------------------	-------	---	---	---	-------	---	------	--------

1.35. Строку 1038 изложить в следующей редакции:

1038	11-039	Установить детский городок по ул. Олео Дундича, 21/2	Установка детского городка и спортивных элементов	250,0	–	–	–	250,0	–	2019	Администрация Калининского района
------	--------	--	---	-------	---	---	---	-------	---	------	-----------------------------------

1.36. Строку 1052 изложить в следующей редакции:

1052	11-053	Установить детский городок на придомовой территории дома № 20 по ул. Менделеева	Установка детского городка	150,0	–	–	–	150,0	–	2018	Администрация Калининского района
------	--------	---	----------------------------	-------	---	---	---	-------	---	------	-----------------------------------

1.37. Строку 1077 изложить в следующей редакции:

1077	11-0019	Произвести ремонт трамвайных путей по ул. Учительской	Ремонт трамвайных путей	47700,0	–	–	3830,0	43870,0	–	2018, 2019	ДТиДБК
------	---------	---	-------------------------	---------	---	---	--------	---------	---	------------	--------

1.38. Строку 1086 изложить в следующей редакции:

1086	12-008	Выполнить ремонт декоративного ограждения, примыкающего к лестнице около дома по ул. Богдана Хмельницкого, 38	Ремонт декоративного ограждения	1500,0	–	–	1000,0	500,0	–	2018, 2019	ДК-СиМП
------	--------	---	---------------------------------	--------	---	---	--------	-------	---	------------	---------

1.39. Строку 1090 изложить в следующей редакции:

1090	12-012	Реконструировать остановку общественного транспорта «ДК им. Горького» (поднять и выровнять остановочную платформу)	Реконструкция остановки общественного транспорта (подъем и выравнивание остановочной платформы, ремонт асфальтового покрытия заездного кармана)	200,0	–	–	200,0	–	–	2018, 2019	ДТиДБК
------	--------	--	---	-------	---	---	-------	---	---	------------	--------

1.40. Строку 1092 изложить в следующей редакции:

1092	12-014	Выполнить асфальтированную дорожку между МКДОУ д/с № 25 и МКДОУ д/с № 13 по ул. Александра Невского, 33, 35 до моста к МБУК ПКиО «Сосновый бор»	Выполнить обустройство дорожки в границах территории парка «Сосновый бор» из песочно-гравийной смеси, по технологии, минимально травмирующей лес	500,0	–	–	500,0	–	–	2018, 2019	ДТиДБК
------	--------	---	--	-------	---	---	-------	---	---	------------	--------

1.41. Строку 1098 изложить в следующей редакции:

1098	12-020	Выполнить отсыпку отсевом пешеходных дорожек в Павловском сквере (верхняя зона)	Отсыпка отсевом пешеходных дорожек	400,0	–	–	400,0	–	–	2018, 2019	ДТиДБК
------	--------	---	------------------------------------	-------	---	---	-------	---	---	------------	--------

1.42. Строку 1103 изложить в следующей редакции:

1103	12-026	Дооборудовать детские площадки по адресам: ул. Объединения, 74, 68, 60; ул. Макаренко, 22, 4; ул. Богдана Хмельницкого, 66, 46, 26, 16/1, 12/1, 8/2, 6/1, 2/2; ул. Народная, 1/1	Установка детских городков и спортивных элементов по адресам: ул. Объединения, 68; ул. Объединения, 60	1320,0	208,3	–	–	–	–	2016	Администрация Калининского района
			Установка детских городков и спортивных элементов по адресам: ул. Макаренко, 4; ул. Макаренко, 22; ул. Богдана Хмельницкого, 16/1, 46		–	330,0	–	–	–	2017	Администрация Калининского района
			Установка детских городков и спортивных элементов по адресам: ул. Богдана Хмельницкого, 12/1; ул. Богдана Хмельницкого, 6/1; ул. Богдана Хмельницкого, 2/2; ул. Народная, 1/1		143,0	–	418,7	–	–	2016, 2018	Администрация Калининского района
			Установка детских городков и спортивных элементов по адресам: ул. Объединения, 74; ул. Богдана Хмельницкого, 8/2; ул. Богдана Хмельницкого, 66; ул. Богдана Хмельницкого, 26		–	–	–	70,0	150,0	2019, 2020	Администрация Калининского района

1.43. Строки 1105 – 1107 изложить в следующей редакции:

1105	12-028	Оборудовать дворы спортивными тренажерами по адресам: ул. Богдана Хмельницкого, 14/2, 14/1; ул. Народная, 9/1, 32/1, 34, 44; ул. Александра Невского, 6, 34; 2-й Краснодарский пер., 1	Установка спортивных элементов	750,0	–	–	–	180,0	570,0	2019, 2020	Администрация Калининского района
1106	12-029	Выполнить ремонт тротуаров по адресам: от ул. Объединения, 66 до ул. Объединения, 42; от ул. Объединения, 27 до ул. Объединения, 19; ул. Объединения, 11, 13, 15, 17, 19, 23	Ремонт тротуара от ул. Объединения, 66 до ул. Объединения, 42 (380 кв. м), от ул. Объединения, 27 до ул. Объединения, 19 (200 кв. м), ул. Объединения, 11, 13, 15, 17, 19, 23 (250 кв. м)	2000,0	–	–	1611,9	388,1	–	2018, 2019	ДТДиБК
1107	12-030	Выполнить ремонт тротуаров по адресам: ул. Народная, 1, от ул. Народная, 3 до конца дома по ул. Богдана Хмельницкого, 2/2; 2-й Краснодарский пер., 1, 3, 5, 6, 7, 8, 9, 10, 12; ул. Театральная, 35, 37, 39	Ремонт тротуара по ул. Народная, 1 (240 кв. м), от ул. Народная, 3 до конца дома по ул. Богдана Хмельницкого, 2/2 (380 кв. м), 2-й Краснодарский пер., 1, 3, 5 - 10, 12 (1400 кв. м), ул. Театральная, 35, 37, 39 (700 кв. м)	5000,0	–	–	–	3000,0	2000,0	2019, 2020	ДТДиБК

1.44. Строку 1111 изложить в следующей редакции:

1111	12-034	Выполнить устройство асфальтированного тротуара по адресам: от ул. Макаренко, 6 до ул. Макаренко, 10; ул. Учительская, 39	Ремонт тротуара по ул. Учительская, 39 (150 кв. м)	740,0	-	-	-	180,0	-	2019	ДТиДБК
			Ремонт тротуаров от ул. Макаренко, 6 до ул. Макаренко, 10 (280 кв. м)		-	-	560,0	-	-	2018	ДТиДБК

1.45. Строку 1112 признать утратившей силу.

1.46. Строку 1116 изложить в следующей редакции:

1116	12-039	Снос аварийных деревьев по: ул. Объединения, 19/1, 11; ул. Богдана Хмельницкого, 61/1, 61, 59, 54, 44, 38, 30, 26, 26/1, 24, 4/1, 14, 11/1, 11/2, 8/3, 6/1, 2/2; ул. Народная, 5/1, 9/1, 12/1, 14/1, 16/1, 27/1, 32, 32/1, 34, 36; ул. 25 лет Октября, 25/1; ул. Учительская, 37, 50, 52; ул. Новая Заря, 43, 49	Снос и обрезка аварийных деревьев после проведения обследования	750,0	200,0	200,0	200,0	150,0	-	2016 – 2019	Администрация Калининского района
------	--------	--	---	-------	-------	-------	-------	-------	---	-------------	-----------------------------------

1.47. Строку 1123 изложить в следующей редакции:

1123	12-046	Провести ремонт фасада и кровли здания МБОУ Лицей № 126 по ул. Народной, 37 и здания мастерских с заменой окон; замена электропроводки в здании лицея	Ремонт фасада здания (площадь здания 3500 кв. м)	9200,0	-	-	-	3000,0	-	2019	ДО
			Ремонт кровли здания		-	3000,0	-	-	-	2017	ДО
			Ремонт фасада здания мастерских (площадь фасада 277,5 кв. м)		-	-	-	700,0	-	2019	ДО
			Замена окон в здании мастерских (24 шт.)		-	-	-	800,0	-	2019	ДО
			Замена электропроводки в здании лицея и мастерских		-	-	-	-	1700,0	2020	ДО

1.48. Строку 1127 изложить в следующей редакции:

1127	12-050	В МКДОУ д/с № 20 «Сказка» по ул. Александра Невского, 1 выполнить капитальный ремонт кровли; установить прогулочные веранды; выполнить ремонт ограждения территории; ремонт канализации от здания по ул. Александра Невского, 1 до колодца	Ремонт кровли	3850,0	-	-	-	2500,0	-	2019	ДО
			Установка 2-х тентовых навесов		-	300,0	-	-	-	2017	ДО
			Ремонт ограждения территории		-	100,0	-	-	-	2017	ДО
			Ремонт сети канализации от здания по ул. Александра Невского, 1 до колодца		-	-	-	150,0	-	2019	ДО
			Ремонт отмостки (130 кв. м)		-	-	-	300,0	-	2019	ДО
			Частичный ремонт асфальтового покрытия (400 кв. м)		-	-	-	-	500,0	2020	ДО

1.49. Строку 1130 изложить в следующей редакции:

1130	12-053	В МКДОУ д/с № 325 по ул. Народная, 16, 18 выполнить ремонт кровли; ремонт 3-х теневых навесов и установку 2-х теневых навесов; установку пластиковых окон в помещениях; ремонт кровли овощехранилища	Ремонт кровли корпуса № 2 по ул. Народная, 18 (350 кв. м)	2930,0	-	-	-	1200,0	-	2019	ДО
			Ремонт 3-х теневых навесов и установка 2-х теневых навесов по ул. Народная, 16					530,0	-	2019	ДО
			Установка пластиковых оконных блоков (50 шт.)					1000,0	-	2019	ДО
			Ремонт кровли овощехранилища (45 кв. м)					200,0	-	2019	ДО

1.50. Строку 1132 изложить в следующей редакции:

1132	12-055	В МКДОУ д/с № 13 по ул. Александра Невского, 35, 41 выполнить ремонт кровли здания по ул. Александра Невского, 41; ремонт санузлов; ремонт цоколя и отмостков здания по ул. Александра Невского, 41; асфальтирование территории по ул. Александра Невского, 41	Ремонт кровли здания по ул. Александра Невского, 41	5100,0	-	-	-	2500,0	-	2019	ДО
			Ремонт 2-х санузлов в здании по ул. Александра Невского, 41					500,0	-	2019	ДО
			Ремонт отмостков здания по ул. Александра Невского, 41 (250 кв. м)					600,0	-	2019	ДО
			Частичное асфальтирование территории по ул. Александра Невского, 41 (800 кв. м)					-	1000,0	2020	ДО
			Ремонт цоколя здания по ул. Александра Невского, 41 (300 кв. м)					500,0	-	2019	ДО

1.51. Строку 1138 изложить в следующей редакции:

1138	12-061	Устройство искусственного покрытия на спортивной площадке МАОУ Гимназия № 12 по ул. Богдана Хмельницкого, 37	Устройство искусственного покрытия на спортивной площадке (размер 30 x 30 кв. м)	1500,0	–	–	–	1500,0	–	2019	ДО
------	--------	--	--	--------	---	---	---	--------	---	------	----

1.52. Строку 1144 изложить в следующей редакции:

1144	12-065	Выполнить благоустройство территории у кинотеатра «Современник»	Обустройство зеленой зоны вдоль тротуара по ул. Объединения от дома № 23 до дома № 27	5600,0	–	–	–	5500,0	–	2019	ДТиДБК
			Установка малых форм (скамейки, урны)	–	–	–	100,0	–	2019	Администрация Калининского района	

1.53. Строку 1203 изложить в следующей редакции:

1203	13-058	Ремонт проезда от ул. Столетова между МБОУ СОШ № 78 и ул. Объединения, 27, 25, 23/2	Провести ремонт проезда (850,0 кв. м)	600,0	–	–	–	600,0	–	2019	ДТиДБК
------	--------	---	---------------------------------------	-------	---	---	---	-------	---	------	--------

1.54. Строки 1205, 1206 изложить в следующей редакции:

1205	13-060	Ремонт тротуара по ул. Курчатова (от ул. Курчатова, 3 до ул. Рассветной)	Выполнить ремонт тротуара по ул. Курчатова (от ул. Курчатова, 3 до ул. Рассветной) (1700 кв. м)	2000,0	–	–	1407,9	592,1	–	2018, 2019	ДТиДБК
1206	13-061	Ремонт тротуара вдоль магистрали от ул. Объединения до ул. Курчатова	Выполнить ремонт тротуара от ул. Объединения до ул. Курчатова (1350 кв. м)	1620,0	–	–	–	1620,0	–	2019	ДТиДБК

1.55. Строку 1210 изложить в следующей редакции:

1210	13-065	Обустройство тротуара по пер. Рекордный	Выполнить обустройство тротуара по пер. Рекордный (750 кв. м)	1500,0	–	–	–	1500,0	–	2019	ДТиДБК
------	--------	---	---	--------	---	---	---	--------	---	------	--------

1.56. Строку 1217 изложить в следующей редакции:

1217	13-072	Произвести обрезку деревьев, прореживание и очистку территории зеленой зоны по ул. Столетова вдоль домов № 20 и № 20/1 под ЛЭП	Выполнить работы по обрезке деревьев, вырезке поросли, очистке территории зеленой зоны по ул. Столетова вдоль домов № 20 и № 20/1 под ЛЭП (900 кв. м)	215,0	100,0	100,0	15,0	–	–	2016–2018	Администрация Калининского района
------	--------	--	---	-------	-------	-------	------	---	---	-----------	-----------------------------------

1.57. Строку 1245 изложить в следующей редакции:

1245	13-100	Устройство уличного освещения ул. Объединения и Рекордного пер. на участке от железнодорожного переезда до ул. Фадеева	Устройство уличного освещения по ул. Объединения и Рекордного переуллка на участке от железнодорожного переезда до ул. Фадеева (1500 м)	2567,0	–	180,0	–	2387,0	–	2017, 2019	ДТиДБК
------	--------	--	---	--------	---	-------	---	--------	---	------------	--------

1.58. Строку 1254 изложить в следующей редакции:

1254	13-109	Оборудовать дворы микрорайона Северный новыми детскими игровыми площадками, малыми формами, спортивными тренажерами и турниками по адресам: ул. Тамбовская, 43 (горка), ул. Оптическая, 42, ул. Сельскохозяйственная, 1	Установка детских городков и спортивных элементов по адресам: ул. Тамбовская, 43 (горка), ул. Оптическая, 42, ул. Сельскохозяйственная, 1, ул. Фадеева, 85, 91 (тренажеры)	600,0	–	–	–	200,0	400,0	2019, 2020	Администрация Калининского района
------	--------	---	--	-------	---	---	---	-------	-------	------------	-----------------------------------

1.59. Строку 1268 изложить в следующей редакции:

1268	13-123	Благоустройство территории с торца дома по ул. Фадеева, 22	Благоустройство территории (ремонт тротуара)	220,0	–	–	–	200,0	–	2019	ДЭЖ-КХ
			Установка ограждения								

1.60. Строку 1270 изложить в следующей редакции:

1270	13-125	Установка ограждения спортивной площадки по ул. Макаренко, 21	Ремонт ограждения и установка покрытия спортивной площадки по адресу: ул. Макаренко, 21	375,0	–	–	375,0	–	–	2018	ДК-СиМП
------	--------	---	---	-------	---	---	-------	---	---	------	---------

1.61. Строку 1296 изложить в следующей редакции:

1296	14-021	Выполнить обустройство пешеходных тротуаров по адресам: от дома № 5 по ул. Тюленина к дому № 5 по ул. Земнухова (вдоль проезжей части ул. Земнухова); по обеим сторонам ул. Земнухова от пересечения с ул. Краузе до домов № 12 и № 11 по ул. Земнухова	Обустроить пешеходные тротуары	1060,0	–	–	–	1060,0	–	2019	ДТиДБК
------	--------	---	--------------------------------	--------	---	---	---	--------	---	------	--------

1.62. Строку 1419 изложить в следующей редакции:

1419	15-043	Устранить затопление пешеходного перехода у ТЦ «Район» (ул. Новоуральская, 17 – ул. Новоуральская, 12)	Поднять уровень дорожного покрытия на пешеходном переходе (100 кв. м)	200,0	–	–	–	200,0	–	2019	ДТиДБК
------	--------	--	---	-------	---	---	---	-------	---	------	--------

1.63. Строку 1432 изложить в следующей редакции:

1432	15-060	Сделать тротуар от спорткомплекса до центральной магистрали по ул. Новоуральской	Выполнить работы по строительству тротуара от спорткомплекса (ул. Новоуральская, 15/5) до Пашинского сквера (320 кв. м)	640,0	–	–	–	640,0	–	2019	ДТиДБК
------	--------	--	---	-------	---	---	---	-------	---	------	--------

1.64. Строку 1444 изложить в следующей редакции:

1444	15-072	Сделать тротуар по ул. Ордынской от ул. Маслянинской до ул. Солидарности	Обустроить тротуар по ул. Ордынской от ул. Маслянинской до ул. Солидарности (900 кв. м)	1200,0	–	–	–	1200,0	–	2019	ДТиДБК
------	--------	--	---	--------	---	---	---	--------	---	------	--------

1.65. Строки 1449 изложить в следующей редакции:

1449	15-077	Построить пешеходную дорожку вдоль дороги по ул. Турухановской	Строительство тротуара по ул. Турухановской (1350 кв. м)	2700,0	–	–	–	2700,0	–	2019	ДТИДБК
------	--------	--	--	--------	---	---	---	--------	---	------	--------

1.66. Строки 1507 изложить в следующей редакции:

1507	15-135	Расширить тротуар по нечетной стороне у МБОУ СОШ № 34 от дома № 9 по ул. Новоуральской до дома № 3 по ул. Новоуральской	Расширение тротуара по ул. Новоуральской по нечетной стороне от дома № 9 до дома № 3	350,0	–	–	–	350,0	–	2019	ДТИДБК
------	--------	---	--	-------	---	---	---	-------	---	------	--------

1.67. Строки 1510 изложить в следующей редакции:

1510	15-0022	Выполнить строительство водовода верхней зоны в Калининском районе	Учет необходимости строительства водовода при планировании развития систем коммунальной инфраструктуры территории города Новосибирска, разработка соответствующих технических заданий. Строительство за счет привлеченных средств	–	–	–	–	–	–	2016, 2018, 2019	ДЭЖ-КХ
------	---------	--	---	---	---	---	---	---	---	------------------	--------

1.68. Строки 1549, 1550 изложить в следующей редакции:

1549	16-034	Выполнить капитальный ремонт тротуара по ул. Бетонная на участке от дома № 7 по ул. Бетонная до ул. Сибиряков-Гвардейцев	Капитальный ремонт тротуара (300 кв. м)	600,0	–	–	–	600,0	–	2019	ДТИДБК
------	--------	--	---	-------	---	---	---	-------	---	------	--------

1550	16-035	Провести капитальный ремонт тротуара у ГБПОУ НСО «Новосибирский промышленный колледж» со стороны ул. Мира у остановки общественного транспорта «Ул. Мира»	Капитальный ремонт тротуара	400,0	–	–	–	400,0	–	2019	ДТиДБК
------	--------	---	-----------------------------	-------	---	---	---	-------	---	------	--------

1.69. Строку 1552 изложить в следующей редакции:

1552	16-037	Выполнить капитальный ремонт пешеходного тротуара от дома № 48 до дома № 44/4 по ул. Сибиряков-Гвардейцев	Капитальный ремонт пешеходного тротуара	400,0	–	–	–	400,0	–	2019	ДТиДБК
------	--------	---	---	-------	---	---	---	-------	---	------	--------

1.70. Строку 1557 изложить в следующей редакции:

1557	16-042	Выполнить строительство освещения ул. 2-я Бурденко от ул. Бурденко до ул. Беля	Строительство линии наружного освещения	225,0	–	–	–	225,0	–	2019	ДТиДБК
------	--------	--	---	-------	---	---	---	-------	---	------	--------

1.71. Строку 1593 изложить в следующей редакции:

1593	16-078	Провести ремонт и чистку ливневого стока от 2-го пер. Мира, на пересечении с ул. Ольховская, вдоль 3-го пер. Ольховский и гаражного общества «Волга»	Ремонт и чистка ливневого стока	150,0	–	–	–	150,0	–	2019	ДТиДБК
------	--------	--	---------------------------------	-------	---	---	---	-------	---	------	--------

1.72. Строку 1610 изложить в следующей редакции:

1610	16-095	Построить тротуары для подхода к пешеходному мосту через р. Тула с ул. Тульская и 8-го Чукотского пер.	Строительство тротуара	500,0	–	–	–	500,0	–	2019	ДТиДБК
------	--------	--	------------------------	-------	---	---	---	-------	---	------	--------

1.73. Строку 1624 признать утратившей силу.

1.74. Строку 1642 изложить в следующей редакции:

1642	16-127	Выполнить ремонт тротуара по ул. Вертковская от ул. Телевизионная до территории дома № 21 по ул. Вертковская (между трамвайными путями и многофункциональным спортивным комплексом)	Ремонт тротуара	500,0	–	–	–	500,0	–	2019	ДТиДБК
------	--------	---	-----------------	-------	---	---	---	-------	---	------	--------

1.75. Строку 1655 изложить в следующей редакции:

1655	16-140	Выполнить ремонт тротуара, расположенного по ул. Вертковская вдоль ограждения ГБУЗ НСО Детская городская клиническая больница № 1	Ремонт асфальтового покрытия	350,0	–	–	–	350,0	–	2019	ДТиДБК
------	--------	---	------------------------------	-------	---	---	---	-------	---	------	--------

1.76. Строку 1686 изложить в следующей редакции:

1686	16-171	Произвести капитальный ремонт улиц с покрытием асфальта: ул. Успенского, от ул. Телевизионной до ул. Костычева; 1-й пер. Немировича-Данченко, от ул. Костычева до ул. Телевизионная; ул. Костычева, от ул. Немировича-Данченко до ул. Вертковская	Устройство асфальтобетонного покрытия по ул. Костычева от ул. Немировича-Данченко до ул. Вертковская	2000,0	–	–	–	2000,0	–	2019	ДТиДБК
------	--------	---	--	--------	---	---	---	--------	---	------	--------

1.77. Строку 1761 изложить в следующей редакции:

1761	17-015	Реконструкция действующей системы электроснабжения. Выполнение уличного освещения по ул. Красный Восток, ул. Магнитогорская, ул. Сочинская, ул. Тракторная, ул. Западная и пер. Ремесленный	Реконструкция действующей системы электроснабжения. Выполнение уличного освещения по ул. Красный Восток, ул. Магнитогорская, ул. Сочинская, ул. Тракторная, ул. Западная и пер. Ремесленный	1702,0	–	–	–	1702,0	–	2019	ДТиДБК
------	--------	---	---	--------	---	---	---	--------	---	------	--------

1.78. Строку 1767 изложить в следующей редакции:

1767	17-021	Произвести комплексное благоустройство придомовой территории: выполнить работы по замене асфальтового покрытия, замене бордюров, асфальтирование межквартального проезда от дома № 1 по ул. Таймырская до ул. Вертковская	Комплексное благоустройство внутриквартальных территорий. Асфальтирование межквартального проезда от дома № 1 по ул. Таймырская до магистральной ул. Вертковская	2400,0	–	–	–	2400,0	2020	ДЭЖКХ
------	--------	---	--	--------	---	---	---	--------	------	-------

1.79. Строку 1771 изложить в следующей редакции:

1771	17-025	Установить игровую площадку, ориентированную на разные возрастные категории (горка); установить лавочки	Установка детской многофункциональной площадки, ориентированной на различные возрастные категории по адресу: ул. Вагутина, д. 55	300,0	–	–	–	300,0	–	2019	Администрация Кировского района
------	--------	---	--	-------	---	---	---	-------	---	------	---------------------------------

1.80. Строку 1776 изложить в следующей редакции:

1776	17-030	Построить сквер на муниципальной территории от ул. Вагучина до ул. Таймырская (вдоль домов №№ 49, 49/1, 51, 53 по ул. Вагучина)	Благоустройство территории от ул. Вагучина до ул. Таймырская (вдоль домов №№ 49, 49/1, 51, 53 по ул. Вагучина)	3500,0	–	–	3500,0	–	–	2018	ДТиДБК
------	--------	---	--	--------	---	---	--------	---	---	------	--------

1.81. Строку 1786 изложить в следующей редакции:

1786	17-040	Выполнить уличное освещение на участке от перекрёстка ул. Немировича-Данченко - ул. Тульская (дом № 122/1) вдоль жилого многоквартирного дома № 84 по ул. Тульская до здания ГБУЗ НСО Новосибирская областная психиатрическая больница № 6 специализированного типа по ул. Тульская, 83	Обустройство наружного освещения	840,0	–	–	–	840,0	–	2019	ДТиДБК
------	--------	---	----------------------------------	-------	---	---	---	-------	---	------	--------

1.82. Строку 1809 изложить в следующей редакции:

1809	17-063	Обустроить освещение межквартальной дороги от ул. Немировича-Данченко, 147/3 до территории МБОУ Лицей № 176 (ул. Новогодняя, 20/2)	Обустройство линий наружного освещения	787,0	–	–	–	787,0	–	2019	ДТиДБК
------	--------	--	--	-------	---	---	---	-------	---	------	--------

1.83. Строку 1818 признать утратившей силу.

1.84. Строку 1826 изложить в следующей редакции:

1826	17-079	На территории, сопряженной с дворами домов №№ 41, 43, 45 по пр. Карла Маркса, выполнить благоустройство мини-сквера: высадить крупномерные деревья, сформировать пешеходные дорожки, организовать цветники, установить эстраду и скамьи для зрителей	Благоустройство и озеленение территории	4500,0	–	–	–	4500,0	–	2019	ДТиДБК
------	--------	--	---	--------	---	---	---	--------	---	------	--------

1.85. Строку 1845 изложить в следующей редакции:

1845	18-005	Монтаж системы водоотведения талых вод с хоккейной коробки по адресу: ул. Саввы Кожевникова, 3	Разработка проектной документации, монтаж системы водоотведения	5202,0	–	–	250,0	4952,0	–	2018, 2019	ДК-СиМП
------	--------	--	---	--------	---	---	-------	--------	---	------------	---------

1.86. Строку 1853 изложить в следующей редакции:

1853	18-013	Ремонт ограждения МК-ДОУ д/с № 275 по адресу: ул. Комсомольская, 17	Ремонт ограждения	500,0	–	377,4	–	122,6	–	2017, 2019	ДО
------	--------	---	-------------------	-------	---	-------	---	-------	---	------------	----

1.87. Строку 1873 изложить в следующей редакции:

1873	18-033	Установка 46 окон ПВХ в МБОУДОД ДШИ № 20 по адресу: ул. Герцена, 12	Установка окон ПВХ	810,0	–	–	650,0	160,0	–	2018, 2019	ДК-СиМП
------	--------	---	--------------------	-------	---	---	-------	-------	---	------------	---------

1.88. Строки 1887 изложить в следующей редакции:

1887	18-047	Построить тротуар от ул. Плавильщиков вдоль дома № 2 по ул. Чигорина и дома № 1/2 по ул. Оловозаводская до остановки общественного транспорта «Бугринская роща»	Строительство пешеходной дорожки	700,0	–	–	–	700,0	–	2019	ДТиДБК
------	--------	---	----------------------------------	-------	---	---	---	-------	---	------	--------

1.89. Строки 1918 изложить в следующей редакции:

1918	18-078	Строительство аллеи с фонтаном вдоль дома по ул. Комсомольская, 4 со стороны дороги	Строительство аллеи	20000,0	–	–	–	20000,0	–	2019	ДТиДБК
------	--------	---	---------------------	---------	---	---	---	---------	---	------	--------

1.90. Строки 1924 изложить в следующей редакции:

1924	18-084	Выполнить ремонт тротуара вдоль ул. Саввы Кожевникова (со стороны р. Обь), установить вдоль тротуара скамейки с урнами, построить вдоль тротуара освещение	Ремонт тротуара с установкой скамеек с урнами. Строительство освещения	2800,0	–	–	–	2800,0	–	2019	ДТиДБК
------	--------	--	--	--------	---	---	---	--------	---	------	--------

1.91. Строки 1944 изложить в следующей редакции:

1944	18-105	Заменить участок транзитной трассы в доме по адресу: ул. Чемская, 2, идущий на ул. Комсомольскую, 1	Замена участка транзитной трассы	200,0	–	–	–	–	200,0	2020	ДЭЖКХ
------	--------	---	----------------------------------	-------	---	---	---	---	-------	------	-------

1.92. Строку 1971 изложить в следующей редакции:

1971	18-133	Выполнить строительство пешеходного тротуара вдоль ул. Федора Горячева от границы района до остановки общественного транспорта «Белые росы»	Строительство пешеходного тротуара	900,0	–	–	–	900,0	–	2019	ДТиДБК
------	--------	---	------------------------------------	-------	---	---	---	-------	---	------	--------

1.93. Строку 2021 изложить в следующей редакции:

2021	18-183	Строительство наружного освещения по ул. Герцена	Строительство наружного освещения	1114,0	–	66,0	–	1048,0	–	2017, 2019	ДТиДБК
------	--------	--	-----------------------------------	--------	---	------	---	--------	---	------------	--------

1.94. Строку 2027 изложить в следующей редакции:

2027	18-189	Выполнить работы по восстановлению ливневой канализации по ул. Чигорина	Восстановление ливневой канализации	200,0	–	–	–	200,0	–	2019	ДТиДБК
------	--------	---	-------------------------------------	-------	---	---	---	-------	---	------	--------

1.95. Строку 2032 изложить в следующей редакции:

2032	18-194	Выполнить строительство газона на территории общего пользования между территорией домов № 65 по ул. Чигорина и № 66 по ул. Плавильщиков и пешеходным тротуаром от ул. Комсомольская до ул. Чигорина	Высадка газона, строительство пешеходной дорожки на территории общего пользования между территорией домов № 65 по ул. Чигорина и № 66 по ул. Плавильщиков и пешеходным тротуаром от ул. Комсомольской до ул. Чигорина	800,0	–	–	800,0	–	–	2018, 2019	ДТиДБК
------	--------	---	---	-------	---	---	-------	---	---	------------	--------

1.96. Строку 2037 изложить в следующей редакции:

2037	18-199	Благоустройство территории на месте котлована по адресу: ул. Комсомольская, 3	Благоустройство территории	1100,0	–	–	–	1100,0	–	2019	ДТиДБК
------	--------	---	----------------------------	--------	---	---	---	--------	---	------	--------

1.97. Строку 2052 изложить в следующей редакции:

2052	19-008	Построить тротуар вдоль ул. Бронная от пер. 2-й Бронный до остановки общественно-го транспорта «Путепровод»	Строительство тротуара	3600,0	–	2000,0	–	1600,0	–	2017, 2019	ДТиДБК
------	--------	---	------------------------	--------	---	--------	---	--------	---	------------	--------

1.98. Строку 2056 изложить в следующей редакции:

2056	19-012	Выполнить ремонт дорог с устройством покрытия из органо-минеральной смеси: пер. 6-й Бронный от дома № 2 до дома № 56; пер. 7-й Бронный от дома № 1 до дома № 52а; пер. 9-й Бронный от дома № 32 до дома № 60; пер. 10-й Бронный от дома № 1 до дома № 57	Ремонт дорог с устройством покрытия из органо-минеральной смеси / ЦПС	5500,0	–	–	–	5500,0	–	2019	ДТиДБК
------	--------	--	---	--------	---	---	---	--------	---	------	--------

1.99. Строки 2058 – 2060 изложить в следующей редакции:

2058	19-014	Выполнить ремонт дорог с устройством покрытия из органо-минеральной смеси: пер. 15-й Бронный от ул. Бронная до ул. Петухова; пер. 16-й Бронный от ул. Бронная до ул. Петухова; пер. 17-й Бронный от дома № 16 до ул. Петухова; пер. 18-й Бронный от дома № 1 до ул. Бронная	Ремонт дорог с устройством покрытия из органо-минеральной смеси / ЦПС	4800,0	–	–	–	4800,0	–	2019	ДТиДБК
------	--------	---	---	--------	---	---	---	--------	---	------	--------

2059	19-015	Выполнить ремонт дорог с устройством покрытия из органо-минеральной смеси: проезд от дома № 1 по пер. 18-й Бронный до дома № 1 по пер. 7-й Бронный; проезд от дома № 2 по пер. 6-й Бронный до дома № 1 по пер. 4-й Бронный; проезд от дома № 2 по пер. 3-й Бронный до дома № 2 по пер. 1-й Бронный	Ремонт дорог с устройством покрытия из органо-минеральной смеси / ЦПС	2700,0	–	–	–	2700,0	–	2019	ДТиДБК
2060	19-016	Выполнить ремонт дорог с устройством покрытия из органо-минеральной смеси: проезд от дома № 15 по пер. 18-й Бронный до дома № 16 по пер. 17-й Бронный; проезд от дома № 15 по пер. 14-й Бронный до дома № 16 по пер. 10-й Бронный; проезд от дома № 16 по пер. 9-й Бронный до дома № 15 по пер. 5-й Бронный	Ремонт дорог с устройством покрытия из органо-минеральной смеси / ЦПС	2400,0	–	–	–	2400,0	–	2019	ДТиДБК

1.100. Строку 2062 изложить в следующей редакции:

2062	19-018	Выполнить ремонт дорог с устройством покрытия из органо-минеральной смеси: проезд от дома № 43 по пер. 15-й Бронный до дома № 46 по пер. 9-й Бронный; проезд от дома № 43 по пер. 5-й Бронный до дома № 40 по пер. 3-й Бронный; проезд от дома № 46 по пер. 15-й Бронный до дома № 55 по пер. 13-й Бронный	Ремонт дорог с устройством покрытия из органо-минеральной смеси / ЦПС	1200,0	–	–	–	1200,0	–	2019	ДТиДБК
------	--------	--	---	--------	---	---	---	--------	---	------	--------

1.101. Строки 2064, 2065 изложить в следующей редакции:

2064	19-020	Выполнить ремонт дорог с устройством покрытия из органо-минеральной смеси: проезд от дома № 61 по пер. 15-й Бронный до дома № 59 по пер. 14-й Бронный; проезд от пер. 18-й Бронный до дома № 60 по пер. 16-й Бронный; проезд от пер. 18-й Бронный до дома № 95 по пер. 13-й Бронный	Ремонт дорог с устройством покрытия из органо-минеральной смеси / ЦПС	2400,0	–	–	–	2400,0	–	2019	ДТиДБК
2065	19-021	На 16-м пер. Бронный между домами №№ 16 и 8 установить детский игровой комплекс	Установка детского комплекса на 3-м переулке Бронном № 28	400,0	–	–	400,0	–	–	2018	Администрация Кировского района

1.102. Строку 2163 признать утратившей силу.

1.103. Строку 2164 изложить в следующей редакции:

2164	19-120	Строительство пешеходной дорожки от ул. Петухова, 95 до торгового комплекса «Лента» по адресу: ул. Петухова, 73	Строительство пешеходной дорожки	4600,0	–	–	–	4600,0	–	2018, 2019	ДТиДБК
------	--------	---	----------------------------------	--------	---	---	---	--------	---	------------	--------

1.104. Строку 2222 изложить в следующей редакции:

2222	19-178	Осветить и произвести капитальный ремонт пешеходной дорожки от остановки общественного транспорта «Петухова» до дома № 122/1 по ул. Петухова, проходящей за аптекой по адресу: ул. Петухова, 122/3	Ремонт пешеходной дорожки	660,0	–	–	–	660,0	–	2019	ДТиДБК
------	--------	--	---------------------------	-------	---	---	---	-------	---	------	--------

1.105. Строку 2356 изложить в следующей редакции:

2356	20-070	Установить вазоны для ограничения въезда транспорта на территорию сквера «Союз Кировчан» со стороны ул. Зорге, 197	Установка вазонов	50,0	–	–	–	50,0	–	2019	ДК-СимП
------	--------	--	-------------------	------	---	---	---	------	---	------	---------

1.106. Строку 2389 изложить в следующей редакции:

2389	20-103	Восстановить тротуарную дорожку от остановки общественного транспорта «Жилмассив Загулинский» в сторону МБОУ СОШ № 41 и сделать освещение	Ремонт тротуарной дорожки	1229,0	–	–	–	600,0	–	2019	ДЭЖКХ
			Обустройство наружного освещения		–	–	–	629,0	–	2019	ДТиДБК

1.107. Строку 2457 изложить в следующей редакции:

2457	20-171	Оборудовать волейбольную площадку на территории стадиона «Фламинго» МАУ НЦВСМ (ул. Зорге, 82/2)	Оборудование волейбольной площадки	1114,0	–	–	500,0	614,0	–	2018, 2019	ДК-СиМП
------	--------	---	------------------------------------	--------	---	---	-------	-------	---	------------	---------

1.108. Строку 2472 изложить в следующей редакции:

2472	20-186	Огородить останочный павильон у дороги на ул. Бородина, сделать ограждение с 3-х сторон сплошным (остановка общественного транспорта «Радиостанция № 5»)	Обустройство останочного павильона	350,0	–	–	–	350,0	–	2019	ДТиДБК
------	--------	--	------------------------------------	-------	---	---	---	-------	---	------	--------

1.109. Строку 2476 изложить в следующей редакции:

2476	20-190	Устройство санитарного узла с комнатой матери и ребенка на территории городка аттракционов «Затулинский» по ул. Зорге, 47	Устройство санитарного узла	1800,0	–	–	900,0	900,0	–	2018, 2019	ДК-СиМП
------	--------	---	-----------------------------	--------	---	---	-------	-------	---	------------	---------

1.110. Строку 2479 изложить в следующей редакции:

2479	20-193	Устройство безопасного покрытия на детской площадке на территории городка аттракционов «Затулинский» по ул. Зорге, 47	Устройство безопасного покрытия	100,0	–	–	–	100,0	–	2019	ДК-СиМП
------	--------	---	---------------------------------	-------	---	---	---	-------	---	------	---------

1.111. Строку 2482 изложить в следующей редакции:

2482	20-196	Устройство лавочек перед сценой и вдоль дорожек на территории сквера «Союз Кировчан»	Установка лавочек	80,0	–	–	–	80,0	–	2019	ДК-СиМП
------	--------	--	-------------------	------	---	---	---	------	---	------	---------

1.112. Строку 2486 изложить в следующей редакции:

2486	20-200	Устройство двух столов для настольного тенниса, площадки с уличными спортивными тренажерами, площадки с комплексом детских турников и спортивных элементов между кинотеатром «Рассвет» и игровой площадкой «Кремль»	Установка спортивных элементов	300,0	–	–	–	300,0	–	2019	ДК-СимПП
------	--------	---	--------------------------------	-------	---	---	---	-------	---	------	----------

1.113. Строки 2506 – 2508 изложить в следующей редакции:

2506	21-004	Выполнить санитарную обрезку деревьев для обеспечения безопасного движения по ул. Большая от ТЭЦ-3 до пересечения с ул. 2-я Станционная	Санитарная обрезка зеленых насаждений	1050,0	–	–	–	1050,0	–	2019	Администрация Ленинского района
2507	21-005	Выполнить строительство пешеходного тротуара за железнодорожными путями от дома № 312 по ул. Большая до остановки общественного транспорта «ПМК»	Строительство пешеходного тротуара	3400,0	–	–	–	3400,0	–	2019	ДТиДБК
2508	21-006	Ликвидировать несанкционированную свалку бытового и строительного мусора на ул. Большая между домами № 422 и № 424	Ликвидация несанкционированной свалки мусора	530,0	–	–	–	530,0	–	2019	Администрация Ленинского района

1.114. Строку 2514 изложить в следующей редакции:

2514	21-012	Выполнить асфальтирование площадки остановки общественного транспорта «Криводановский карьер»	Асфальтирование площадки	100,0	–	–	–	100,0	–	2019	ДТиДБК
------	--------	---	--------------------------	-------	---	---	---	-------	---	------	--------

1.115. Строки 2525, 2526 изложить в следующей редакции:

2525	21-023	Выполнить освещение улиц: Рионская, Хинганская, переулки Рионский, Хинганский, 2-й Рионский, ул. Ромашковая, ул. Вербная, ул. Левобережная, ул. Соловьяная	Проектирование и строительство линии уличного освещения	2210,0	–	–	–	2210,0	–	2019	ДТиДБК
2526	21-024	Выполнить устройство тротуара, установить опоры и провести освещение по ул. Дукача в жилом комплексе «Левобережный» до остановки общественного транспорта «Завод медпрепаратов»	Выполнить устройство тротуара, установить опоры и провести освещение	3919,0	–	–	–	3919,0	–	2019	ДТиДБК

1.116. Строку 2541 изложить в следующей редакции:

2541	21-039	Выполнить устройство выезда в асфальтобетонном покрытии с улиц 1-го пер. Экскаваторного (в том числе нумерация домов с дробями и с буквами) на Криводановское шоссе	Отсыпка щебнем	3400,0	–	–	–	3400,0	–	2019	ДТиДБК
------	--------	---	----------------	--------	---	---	---	--------	---	------	--------

1.117. Строку 2552 изложить в следующей редакции:

2552	21-050	Выполнить устройство дорожки в твердом покрытии по пер. Эскаваторному, от ул. Эскаваторной до дома № 42 по 4-му пер. Эскаваторному	Отсыпка щебнем	1200,0	–	–	–	1200,0	–	2019	ДТиДБК
------	--------	--	----------------	--------	---	---	---	--------	---	------	--------

1.118. Строку 2557 изложить в следующей редакции:

2557	21-055	Выполнить ремонт дороги по ул. Эскаваторной, а также проулка пер. Эскаваторного от дома № 24 до ул. Клубной, 66	Отсыпка щебнем ул. Эскаваторной, участка 4-го пер. Эскаваторного и проезда по направлению к дому по ул. Клубная, 66 от дома по ул. Эскаваторной, 22	1800,0	–	–	–	1800,0	–	2019	ДТиДБК
------	--------	---	---	--------	---	---	---	--------	---	------	--------

1.119. Строку 2559 изложить в следующей редакции:

2559	21-057	Установить освещение на ул. Ягодинской от дома № 12а до дома № 59, от дома № 1 до дома № 37, от дома № 9 до дома № 42г, от дома № 7 до дома № 45, от дома № 21 до дома № 32, от дома № 7 до дома № 55	Проектирование и строительство линии уличного освещения	1360,0	–	–	–	1360,0	–	2019	ДТиДБК
------	--------	---	---	--------	---	---	---	--------	---	------	--------

1.120. Строку 2561 изложить в следующей редакции:

2561	21-059	Выполнить ремонт дороги вдоль озера Медвежье	Отсыпка щебнем	600,0	–	–	–	600,0	–	2019	ДТиДБК
------	--------	--	----------------	-------	---	---	---	-------	---	------	--------

1.121. Строку 2564 изложить в следующей редакции:

2564	21-062	Комплексное благоустройство территории дороги к ул. Горский микрорайон, 2, 3, 4, 5 от остановки трамвая «Блюхера» и пешеходного перехода в районе ул. Горский микрорайон, 3 с установкой ограждения до перехода по ул. Горский микрорайон, 3 и установкой пешеходного перехода через дорогу к МБОУ СОШ № 210	Ремонт дороги, обустройство пешеходного перехода	2000,0	–	–	–	2000,0	–	2019	ДТиДБК
------	--------	--	--	--------	---	---	---	--------	---	------	--------

1.122. Строку 2575 изложить в следующей редакции:

2575	21-073	Провести мероприятия по укреплению берега вдоль ул. Заобской от дома № 6 до дома № 71	Оказать содействие в проведении берегоукрепительных мероприятий	–	–	–	–	–	–	2019	ДТиДБК
------	--------	---	---	---	---	---	---	---	---	------	--------

1.123. Строку 2593 изложить в следующей редакции:

2593	21-091	Выполнить асфальтирование дороги на участке: ул. 2-я Шоссейная, от дома № 276 до дома № 574, ул. 3-я Шоссейная, от дома № 15 до дома № 63	Отсыпка щебнем ул. 3-я Шоссейная	1200,0	–	–	–	1200,0	–	2019	ДТиДБК
------	--------	---	----------------------------------	--------	---	---	---	--------	---	------	--------

1.124. Строку 2596 изложить в следующей редакции:

2596	21-094	Провести берегоукрепительные мероприятия по ул. 3-я Шоссейная, 24, 34, 53, 55	Оказать содействие в проведении берегоукрепительных мероприятий	–	–	–	–	–	–	2019	ДТиДБК
------	--------	---	---	---	---	---	---	---	---	------	--------

1.125. Строку 2600 изложить в следующей редакции:

2600	21-098	Провести берегоукрепительные мероприятия у дома по адресу: ул. 2-я Портовая, 2	Оказать содействие в проведении берегоукрепительных мероприятий	–	–	–	–	–	–	2019	ДТиДБК
------	--------	--	---	---	---	---	---	---	---	------	--------

1.126. Строку 2650 изложить в следующей редакции:

2650	21-148	Выполнить ремонт участка дороги от дома № 177 до дома № 185 по ул. 3-я Чулымская	Отсыпка дороги щебнем	1200,0	–	–	–	1200,0	–	2019	ДТиДБК
------	--------	--	-----------------------	--------	---	---	---	--------	---	------	--------

1.127. Строку 2667 изложить в следующей редакции:

2667	21-165	Выполнить ремонт участка дороги от дома № 208 до дома № 228 по ул. Большая	Отсыпка щебнем	600,0	–	–	–	600,0	–	2019	ДТиДБК
------	--------	--	----------------	-------	---	---	---	-------	---	------	--------

1.128. Строку 2672 изложить в следующей редакции:

2672	21-170	Выполнить благоустройство муниципальной территории между домами №№ 12, 12/1, 14 по ул. Котовского и трамвайными путями, вдоль дороги по ул. Вагутина напротив МБУК КДЦ им. К. С. Станиславского по ул. Котовского, 2	Содержание зеленых насаждений	500,0	–	–	–	500,0	–	2019	Администрация Ленинского района
------	--------	--	-------------------------------	-------	---	---	---	-------	---	------	---------------------------------

1.129. Строку 2711 изложить в следующей редакции:

2711	22-001	Осуществить замену окон в МБУК Детская библиотека им. А. И. Герцена (ул. Римского-Корсакова, 12)	Замена окон	350,0	–	–	–	350,0	–	2019	ДК-СМП
------	--------	--	-------------	-------	---	---	---	-------	---	------	--------

1.130. Строки 2739, 2740 изложить в следующей редакции:

2739	22-029	Установить на территории МБОУ «Инженерный лицей НГТУ» современный спортивный комплекс: с футбольным полем и баскетбольной площадкой, с искусственным покрытием и установкой ограждения спортивного комплекса	Установить современный спортивный комплекс	3000,0	–	–	–	3000,0	–	2019	ДО
2740	22-030	Установить на территории МБОУ «Инженерный лицей НГТУ» уличные спортивные тренажеры для развития разных групп мышц и полюсу препятствий для военно-спортивной подготовки учащихся	Установка тренажеров на территории	300,0	–	–	–	300,0	–	2018, 2019	ДО

1.131. Строку 2776 изложить в следующей редакции:

2776	22-067	Провести благоустройство пешеходных тротуаров по ул. Ватутина (четная и нечетная сторона): от ул. Ватутина, 24 до ул. Блюхера; от ул. Ватутина, 1 до ул. Ватутина, 7; от ул. Ватутина, 15 (в районе ул. Выставочная) до ул. Блюхера	Ремонт тротуара	2400,0	–	–	–	2400,0	–	2019	ДТиДБК
------	--------	---	-----------------	--------	---	---	---	--------	---	------	--------

1.132. Строку 2805 изложить в следующей редакции:

2805	22-096	Установить детскую игровую площадку между домами по адресам: ул. Выставочная, 14, ул. Выставочная, 16	Установить детскую игровую площадку	300,0	–	–	–	300,0	–	2019	Администрация Ленинского района
------	--------	---	-------------------------------------	-------	---	---	---	-------	---	------	---------------------------------

1.133. Строки 2811, 2812 изложить в следующей редакции:

2811	22-102	Установить детскую игровую площадку (после сноса металлических гаражей) по адресу: ул. Выставочная, 32/1	Снос гаражей в пределах муниципальных территорий	200,0	32,0	–	18,0	–	–	2016, 2018	Администрация Ленинского района
			Установить детскую игровую площадку		–	–	–	150,0	–	2019	Администрация Ленинского района
2812	22-103	Установить детскую игровую площадку (после сноса металлических гаражей) на придомовой территории по адресу: ул. Выставочная, 34	Установить детскую игровую площадку	200,0	–	–	–	200,0	–	2019	Администрация Ленинского района

1.134. Строки 2816, 2817 изложить в следующей редакции:

2816	22-107	Выполнить благоустройство пешеходного тротуара по ул. Котовского от ул. Котовского, 1 до ул. Котовского, 5/3	Ремонт тротуара	2000,0	–	–	–	2000,0	–	2019	ДТиДБК
------	--------	--	-----------------	--------	---	---	---	--------	---	------	--------

2817	22-108	Установить детскую игровую площадку на придомовой территории дома по адресу: ул. Котовского, 1	Установить детскую игровую площадку	200,0	–	–	–	200,0	–	2019	Администрация Ленинского района
------	--------	--	-------------------------------------	-------	---	---	---	-------	---	------	---------------------------------

1.135. Строку 2837 изложить в следующей редакции:

2837	22-128	Установить детскую игровую площадку и спортивные тренажеры по адресам: ул. Крашенинникова, 2, ул. Крашенинникова, 3, ул. Крашенинникова, 5	Установить детскую игровую площадку и спортивные тренажеры	500,0	–	–	–	500,0	–	2019	Администрация Ленинского района
------	--------	--	--	-------	---	---	---	-------	---	------	---------------------------------

1.136. Строку 2843 изложить в следующей редакции:

2843	22-134	Установить детскую игровую площадку по адресу: ул. Пермитина, 5	Установить детскую игровую площадку	150,0	–	–	–	150,0	–	2019	Администрация Ленинского района
------	--------	---	-------------------------------------	-------	---	---	---	-------	---	------	---------------------------------

1.137. Строку 2862 изложить в следующей редакции:

2862	22-153	Установить дополнительные малые формы на детскую игровую площадку по адресу: ул. Плахотного, 43	Установить дополнительные малые формы на детскую игровую площадку	100,0	–	–	–	100,0	–	2019	Администрация Ленинского района
------	--------	---	---	-------	---	---	---	-------	---	------	---------------------------------

1.138. Строку 2907 изложить в следующей редакции:

2907	22-198	Установить детскую игровую площадку на участке между 4-м пер. Римского-Корсакова, 6	Установить детскую площадку	200,0	–	–	–	200,0	–	2019	Администрация Ленинского района
------	--------	---	-----------------------------	-------	---	---	---	-------	---	------	---------------------------------

1.139. Строку 2946 признать утратившей силу.

1.140. Строки 2950, 2951 изложить в следующей редакции:

2950	23-038	Установить спортивную площадку во дворе дома № 4 по ул. Ватутина	Установить спортивную площадку	200,0	–	–	–	200,0	–	2019	Администрация Ленинского района
2951	23-039	Установить детскую площадку во дворе дома № 11 по ул. Котовского	Установить детскую площадку	200,0	–	–	–	200,0	–	2019	Администрация Ленинского района

1.141. Строки 3015, 3016 изложить в следующей редакции:

3015	23-103	Восстановить ливневую канализацию возле домов № 80 и № 82 по ул. Пархоменко	Проектирование водосточного лотка, подготовка сметной документации	580,0	–	–	–	–	–	2019	ДТиДБК		
			Устройство водоотводного лотка		–	–	–	–	490,0			2020	ДЭЖКХ
			Устройство врезки в существующую сеть ливневой канализации		–	–	–	–	90,0			2020	ДТиДБК
3016	23-104	Благоустроить газон вдоль дома № 84 по ул. Пархоменко со стороны проезжей части	Благоустройство газона	100,0	–	–	100,0	–	–	2018	Администрация Ленинского района		

1.142. Строку 3021 изложить в следующей редакции:

3021	23-109	Не допустить точечную застройку по адресу: ул. Котовского, 20/1	Рассмотреть вопрос о не допущении точечной застройки	–	–	–	–	–	–	2018	ДЗиИО, ДСиА, УАСИ
------	--------	---	--	---	---	---	---	---	---	------	-------------------

1.143. Строку 3042 изложить в следующей редакции:

3042	23-130	Установить детскую площадку во дворе дома № 19/1 по ул. Широкая	Установить детскую площадку	150,0	–	–	–	150,0	–	2019	Администрация Ленинского района
------	--------	---	-----------------------------	-------	---	---	---	-------	---	------	---------------------------------

1.144. Строки 3044, 3045 изложить в следующей редакции:

3044	23-132	Вырубить на муниципальной территории кусты возле дома № 32 по ул. Котовского	Содержание зеленых насаждений	100,0	–	–	–	100,0	–	2019	Администрация Ленинского района
3045	23-133	Выполнить ремонт (восстановление) ливневого коллектора по ул. Котовского	Восстановить ливневую канализацию	1000,0	–	–	–	1000,0	–	2019	ДТиДБК

1.145. Строку 3114 изложить в следующей редакции:

3114	23-202	Сделать зеленую парковую зону между домом № 74 по ул. Плахотного и проезжей частью ул. Пархоменко	Обустройство зеленой парковой зоны	–	–	–	–	–	–	2019, 2020	Администрация Ленинского района
------	--------	---	------------------------------------	---	---	---	---	---	---	------------	---------------------------------

1.146. Строки 3116, 3117 изложить в следующей редакции:

3116	23-204	Благоустроить территорию, прилегающую к автобусной остановке «Озерная» с нечётной стороны ул. Пархоменко, сделать тротуарную дорожку от остановки «Озерная» до дома № 72/1 по ул. Плахотного	Ремонт тротуара	600,0	–	–	–	600,0	–	2019	ДТиДБК
------	--------	--	-----------------	-------	---	---	---	-------	---	------	--------

3117	23-205	Запретить строительство капитальных и временных объектов, кроме остановочных павильонов, по ул. Пархоменко в пределах всей длины фасада дома № 74 по ул. Плахотного	Рассмотреть возможность размещения объектов	–	–	–	–	–	–	2018	ДСиА, ДЗиИО, ДПиИП, Администрация Ленинского района, УАСИ
------	--------	---	---	---	---	---	---	---	---	------	---

1.147. Строку 3127 изложить в следующей редакции:

3127	23-215	Выполнить ремонт съездов с проезжей части ул. Троллейная возле дома № 1 по ул. Троллейная	Ремонт съездов с проезжей части улицы	100,0	–	–	–	100,0	–	2019	ДТиДБК
------	--------	---	---------------------------------------	-------	---	---	---	-------	---	------	--------

1.148. Строку 3129 изложить в следующей редакции:

3129	23-217	Ликвидировать постоянное затопление ул. Троллейная в районе остановки общественно-го транспорта «Ленинский ЗАГС» в результате осадков, обустроить ливневую канализацию по ул. Троллейной	Ремонт ливневой канализации	100,0	–	–	–	100,0	–	2019	ДТиДБК
------	--------	--	-----------------------------	-------	---	---	---	-------	---	------	--------

1.149. Строку 3174 изложить в следующей редакции:

3174	23-262	Сделать детскую площадку во дворе дома № 72 по ул. Плехотного	Установка детской площадки	150,0	–	–	–	150,0	–	2019	Администрация Ленинского района
------	--------	---	----------------------------	-------	---	---	---	-------	---	------	---------------------------------

1.150. Строки 3176, 3177 изложить в следующей редакции:

3176	23-264	Установить игровые формы на детской площадке во дворе дома № 15 по ул. Киевская и благоустроить близлежащую территорию, установить искусственные неровности («слежачие полицейские»)	Установка детской площадки	200,0	–	200,0	–	–	–	2017, 2019	Администрация Ленинского района
3177	23-265	Сделать ливневую канализацию на ул. Пермская (в границах улиц Демьяновская и Пархоменко)	Сделать ливневую канализацию	100,0	–	–	–	100,0	–	2019	ДТиДБК

1.151. Строку 3191 изложить в следующей редакции:

3191	23-279	Обустроить тротуар по ул. Широкая от овощехранилища до светофора, расположенного рядом с магазином «Горожанка» (дом № 2 по ул. Тrolleyная)	Обустройство тротуара	500,0	–	–	–	500,0	–	2019	ДТиДБК
------	--------	--	-----------------------	-------	---	---	---	-------	---	------	--------

1.152. Строку 3194 признать утратившей силу.

1.153. Строку 3195 изложить в следующей редакции:

3195	23-283	Установить спортивную площадку во дворе домов № 18 и № 18/1 по ул. Киевская	Установка спортивной площадки	250,0	–	–	–	250,0	–	2019	Администрация Ленинского района
------	--------	---	-------------------------------	-------	---	---	---	-------	---	------	---------------------------------

1.154. Строку 3220 изложить в следующей редакции:

3220	24-021	Установка детской площадки (спортивные элементы, лавочки, песочница, отремонтировать качели) на придомовой территории дома № 4/4 по ул. Немировича-Данченко	Установка детской площадки	150,0	–	–	–	150,0	–	2019	Администрация Ленинского района
------	--------	---	----------------------------	-------	---	---	---	-------	---	------	---------------------------------

1.155. Строку 3235 изложить в следующей редакции:

3235	24-036	Установить детские спортивные тренажеры, новую детскую площадку и мини-футбольное поле на территории, ограниченной домами №№ 26/1, 28/3, 46, 48, 28/5 по ул. Немировича-Данченко	Установка детских спортивных тренажеров, новой детской площадки и мини-футбольного поля	1300,0	–	–	–	1000,0	300,0	2019, 2020	Администрация Ленинского района
------	--------	--	---	--------	---	---	---	--------	-------	------------	---------------------------------

1.156. Строку 3261 изложить в следующей редакции:

3261	24-062	Установить спортивную площадку для взрослых, спортивные снаряды (турник, беговые дорожки, тренажеры) между домами №№ 31, 33, 19 по ул. Ударная	Установка спортивной площадки, спортивных снарядов (турник, беговые дорожки, тренажер)	750,0	–	–	–	750,0	–	2019	Администрация Ленинского района
------	--------	--	--	-------	---	---	---	-------	---	------	---------------------------------

1.157. Строку 3264 изложить в следующей редакции:

3264	24-065	Установить спортивно-детскую площадку на придомовой территории дома № 8 по ул. Немировича-Данченко	Установка спортивно-детской площадки	200,0	–	–	–	200,0	–	2019	Администрация Ленинского района
------	--------	--	--------------------------------------	-------	---	---	---	-------	---	------	---------------------------------

1.158. Строку 3268 изложить в следующей редакции:

3268	24-069	Благоустройство придомовой территории дома № 1/3 по ул. Ударная путем разделения на зоны: установка детской площадки, спортивной площадки и места для отдыха пожилых людей	Благоустройство придомовой территории	1000,0	–	–	–	1000,0	–	2019	Администрация Ленинского района
------	--------	--	---------------------------------------	--------	---	---	---	--------	---	------	---------------------------------

1.159. Строки 3285, 3286 изложить в следующей редакции:

3285	24-086	Оборудовать современную детскую площадку у дома № 42 по ул. Вертковская	Установка детской площадки	150,0	–	–	–	150,0	–	2019	Администрация Ленинского района
3286	24-087	Между домами № 40 и № 42 по ул. Вертковская установить спортивную площадку	Установка спортивной площадки	150,0	–	–	–	150,0	–	2019	Администрация Ленинского района

1.160. Строку 3294 изложить в следующей редакции:

3294	24-095	Установка малых форм детской площадки на придомовой территории дома № 30/2 по ул. Немировича-Данченко (горка, качели, песочница)	Установка малых форм детской площадки	150,0	–	–	–	150,0	–	2019	Администрация Ленинского района
------	--------	--	---------------------------------------	-------	---	---	---	-------	---	------	---------------------------------

1.161. Строку 3296 изложить в следующей редакции:

3296	24-097	Произвести комплексный ремонт (крыша, стены, ступеньки, свет) подземного перехода остановки общественного транспорта «Кирзавод», установить урны в переходе, своевременно убирать мусор в переходе	Ремонт подземного перехода	4000,0	–	–	1050,0	2950,0	–	2018, 2019	ДТиДБК
------	--------	--	----------------------------	--------	---	---	--------	--------	---	------------	--------

1.162. Строку 3311 изложить в следующей редакции:

3311	24-112	Выполнить капитальный ремонт дорожного покрытия от дома № 306 до дома № 431 по ул. Тульская, переулка к ул. Троллейной	Благоустройство внутриквартальной территории	3200,0	–	–	–	3200,0	–	2019	ДТиДБК
------	--------	--	--	--------	---	---	---	--------	---	------	--------

1.163. Строку 3319 изложить в следующей редакции:

3319	24-120	Установить дополнительные формы на детскую площадку дома № 27/2 по ул. Ударная	Установка дополнительных малых форм	100,0	–	–	–	100,0	–	2019	Администрация Ленинского района
------	--------	--	-------------------------------------	-------	---	---	---	-------	---	------	---------------------------------

1.164. Строку 3321 изложить в следующей редакции:

3321	24-122	Ремонт пешеходного тротуара со стороны ул. Станиславского, 14 от остановки общественного транспорта «Площадь Станиславского» до ул. Степной	Ремонт тротуара	1300,0	–	–	–	1300,0	–	2019	ДТиДБК
------	--------	---	-----------------	--------	---	---	---	--------	---	------	--------

1.165. Строку 3374 изложить в следующей редакции:

3374	24-175	Оградить детскую площадку со стороны сараев и дома № 123 по ул. Вертковская	Оградить детскую площадку	100,0	–	–	–	100,0	–	2019	Администрация Ленинского района
------	--------	---	---------------------------	-------	---	---	---	-------	---	------	---------------------------------

1.166. Строки 3393, 3394 изложить в следующей редакции:

3393	24-194	Установить дополнительные элементы на детскую площадку дома № 6 по 2-му пер. Крашенинникова	Установка дополнительных элементов на детскую площадку	100,0	–	–	–	100,0	–	2019	Администрация Ленинского района
3394	24-195	Выполнить благоустройство пешеходной дороги вдоль домов №№ 1, 3, 5а, 7, 9, 11 по ул. Петропавловская	Ремонт тротуара	2400,0	–	–	–	2400,0	–	2019	ДТиДБК

1.167. Строку 3433 изложить в следующей редакции:

3433	24-234	Благоустройство придомовой территории дома № 63/1 по ул. Степная с обязательным выполнением работ по водотведению	Благоустройство придомовой территории	3500,0	–	–	–	3500,0	–	2019	ДЭЖКХ
------	--------	---	---------------------------------------	--------	---	---	---	--------	---	------	-------

1.168. Строку 3439 изложить в следующей редакции:

3439	24-240	Установить современную детскую площадку и спортивные тренажеры для подростков на придомовой территории дома № 54/1 по ул. Степная	Установка детской площадки и спортивных тренажеров	200,0	–	–	–	200,0	–	2019	Администрация Ленинского района
------	--------	---	--	-------	---	---	---	-------	---	------	---------------------------------

1.169. Строку 3472 изложить в следующей редакции:

3472	25-012	Асфальтирование ул. Плахотного от дома № 111 до дома № 187	Отсыпка щебнем	2100,0	–	–	–	2100,0	–	2019	ДТиДБК
------	--------	--	----------------	--------	---	---	---	--------	---	------	--------

1.170. Строку 3477 изложить в следующей редакции:

3477	25-017	Замена магистральной трубы водопровода по ул. Расковой	Замена магистральной трубы водопровода	2500,0	–	–	–	2500,0	–	2019	ДЭЖКХ
------	--------	--	--	--------	---	---	---	--------	---	------	-------

1.171. Строку 3488 изложить в следующей редакции:

3488	25-028	Асфальтирование ул. Новоалтайская от дома № 3 до дома № 36	Отсыпка щебнем	1200,0	–	–	–	1200,0	–	2019	ДТиДБК
------	--------	--	----------------	--------	---	---	---	--------	---	------	--------

1.172. Строку 3538 изложить в следующей редакции:

3538	26-003	Асфальтировать ул. Невельского от ул. Порт-Артурской до 12-го пер. Порт-Артурского	Отсыпка щебнем	2300,0	–	–	–	2300,0	–	2019	ДТиДБК
------	--------	--	----------------	--------	---	---	---	--------	---	------	--------

1.173. Строку 3562 изложить в следующей редакции:

3562	26-027	Установить детскую площадку по адресу: ул. 9-й Гвардейской Дивизии, 23, а также спортивную площадку с обратной стороны дома	Установить детскую и спортивную площадки	500,0	–	–	–	500,0	–	2019	Администрация Ленинского района
------	--------	---	--	-------	---	---	---	-------	---	------	---------------------------------

1.174. Строку 3573 изложить в следующей редакции:

3573	26-038	Продлить тротуар от магазина «У Озера» по ул. Связистов, 113 до дома № 131 по ул. Связистов	Строительство тротуара	850,0	–	–	–	850,0	–	2019	ДТиДБК
------	--------	---	------------------------	-------	---	---	---	-------	---	------	--------

1.175. Строку 3584 изложить в следующей редакции:

3584	26-049	Устройство резинового покрытия на детской площадке перед домом по ул. Троллейная, 154	Устройство резинового покрытия на детской площадке	400,0	–	–	–	400,0	–	2019	Администрация Ленинского района
------	--------	---	--	-------	---	---	---	-------	---	------	---------------------------------

1.176. Строку 3595 изложить в следующей редакции:

3595	26-060	Асфальтировать ул. Тульскую и проулки, ведущих к остановке общественного транспорта «Ул. Хилокская»	Отсыпка щебнем	900,0	–	–	–	900,0	–	2019	ДТиДБК
------	--------	---	----------------	-------	---	---	---	-------	---	------	--------

1.177. Строку 3607 изложить в следующей редакции:

3607	26-072	Сделать ремонт тротуара от пешеходного перехода в районе рынка «Волховский» до остановки общественного транспорта «Автокомбинат» по ул. 9-й Гвардейской Дивизии (от торца дома № 26 до дома № 1); у дома № 26 сделать парковочные карманы по обе стороны тротуара	Ремонт тротуара	960,0	–	–	–	960,0	–	2019	ДТиДБК
------	--------	---	-----------------	-------	---	---	---	-------	---	------	--------

1.178. Строку 3614 изложить в следующей редакции:

3614	26-079	Произвести капитальный ремонт холодного водоснабжения на ул. Ачинской от дома № 1 до дома № 18	Произвести капитальный ремонт холодного водоснабжения	2000,0	–	–	–	2000,0	–	2017, 2019	ДЭЖКХ
------	--------	--	---	--------	---	---	---	--------	---	------------	-------

1.179. Строку 3624 изложить в следующей редакции:

3624	26-089	Реконструкция системы уличного освещения с заменой столбов и светильников по ул. Оборонная от ул. Связистов до ул. Бийской	Реконструкция линии уличного освещения	483,0	–	–	–	483,0	–	2019	ДТиДБК
------	--------	--	--	-------	---	---	---	-------	---	------	--------

1.180. Строку 3636 изложить в следующей редакции:

3636	26-101	Произвести благоустройство дорожки (пешеходного тротуара) от магазина «Полтава» по ул. Полтавская, 27 до микрорынка «Волховский» по ул. Курганская, 38	Ремонт тротуара	1200,0	–	–	–	1200,0	–	2019	ДТиДБК
------	--------	--	-----------------	--------	---	---	---	--------	---	------	--------

1.181. Строку 3638 изложить в следующей редакции:

3638	26-103	Установка детской игровой площадки на придомовой территории дома № 138 по ул. Троллейная	Установка детской игровой площадки	200,0	–	–	–	200,0	–	2019	Администрация Ленинского района
------	--------	--	------------------------------------	-------	---	---	---	-------	---	------	---------------------------------

1.182. Строку 3683 изложить в следующей редакции:

3683	26-148	Установить детскую спортивную площадку (тренажеры) по ул. Полтавская, 41, 45 и ул. Курганская, 26, 30	Установить детскую спортивную площадку (тренажеры)	600,0	–	–	–	600,0	–	2019	Администрация Ленинского района
------	--------	---	--	-------	---	---	---	-------	---	------	---------------------------------

1.183. Строку 3692 изложить в следующей редакции:

3692	26-0010	Завершить реконструкцию бульвара Победы	Ремонт ограждения бульвара и установка скамеек	1600,0	–	–	–	1600,0	–	2019	ДТиДБК
------	---------	---	--	--------	---	---	---	--------	---	------	--------

1.184. Строку 3751 изложить в следующей редакции:

3751	27-059	Ремонт и устройство пешеходных тротуаров вдоль проезда по ул. Колхидской от ул. Забалуева до ул. Пархоменко с обеих сторон дороги	Ремонт и строительство пешеходных тротуаров со стороны МБУК ДК «Сибтекстильмаш»	700,0	–	–	–	700,0	–	2019	ДТиДБК
------	--------	---	---	-------	---	---	---	-------	---	------	--------

1.185. Строку 3768 изложить в следующей редакции:

3768	28-009	Выполнить работы по освещению участка дороги, расположенного вдоль дома № 101/2 по ул. Выборная, ведущего к МАДОУ д/с № 70 по ул. Выборная, 113/2	Работы по освещению участка дороги к МАДОУ д/с № 70	907,0	–	54,0	–	853,0	–	2017, 2019	ДТиДБК
------	--------	---	---	-------	---	------	---	-------	---	------------	--------

1.186. Строку 3788 изложить в следующей редакции:

3788	28-029	Устройство спортивной площадки у дома № 116 по ул. Выборная	Установка площадки с тренажерами по ул. Выборная № 116, многофункциональной спортивной площадки по ул. Выборная № 108	3500,0	–	–	2000,0	1500,0	–	2018, 2019	ДК-СимП
------	--------	---	---	--------	---	---	--------	--------	---	------------	---------

1.187. Строку 3790 изложить в следующей редакции:

3790	28-031	Организация безопасного пешего подхода к МКДОУ д/с № 6 и МКДОУ д/с № 498 на участках дорог, соединяющих детские сады: от ул. Выборной между домом № 127 и домом № 129/1 до МКДОУ д/с № 6; от ул. Выборной между домами №№ 125/1 и 125/2, поворот к дому № 125 до МКДОУ д/с № 6	Ремонт внутридомового проезда и строительство тротуара с ограждением от проезжей части от ул. Выборной между домами №№ 127 и 129/1 до МКДОУ д/с № 6; от ул. Выборной между домами №№ 125/1 и 125/2, поворот к дому № 125 до МКДОУ д/с № 6	2415,0	1920,0	–	–	–	–	2016	ДЭЖКХ
			Выполнение работ по освещению подходов путей к МКДОУ д/с № 6 и МКДОУ д/с № 498	–	–	–	495,0	–	2019	ДТиДБК	

1.188. Строку 3845 изложить в следующей редакции:

3845	29-033	Освещение ул. Автогенная от ул. Кирова до ул. Пролетарская	Установка освещения улицы	1583,0	–	72,0	–	1511,0	–	2017, 2019	ДТиДБК
------	--------	--	---------------------------	--------	---	------	---	--------	---	------------	--------

1.189. Строку 3895 изложить в следующей редакции:

3895	30-023	Выполнить работы по ремонту детской площадки с установкой подпорной стены и искусственного покрытия (100 кв. м) по ул. Лескова, 15	Установка искусственного покрытия на детской площадке	500,0	–	–	–	–	500,0	2020	Администрация Октябрьского района
			Разработка проектно-сметной документации и установка подпорной стенки	–	–	–	–	–	2018, 2019	ДЭЖКХ	

1.190. Строку 3897 изложить в следующей редакции:

3897	30-025	Построить тротуар по ул. Толстого вдоль частного сектора от ул. Толстого, 5 до ул. Толстого, 76	Построить тротуар по ул. Толстого вдоль частного сектора от ул. Толстого, 5 до ул. Толстого, 76	1500,0	–	–	–	1500,0	–	2019	ДТиДБК
------	--------	---	---	--------	---	---	---	--------	---	------	--------

1.191. Строку 3917 изложить в следующей редакции:

3917	30-045	Обустройство спортивной площадки для занятий спортом рядом с домом № 34 по ул. Садовая (кольца для баскетбола, стойки для волейбольной сетки, ремонт ограждения)	Установка спортивных тренажеров во дворе дома по ул. Садовая, 34	100,0	–	–	–	100,0	–	2019	Администрация Октябрьского района
------	--------	--	--	-------	---	---	---	-------	---	------	-----------------------------------

1.192. Строку 3920 изложить в следующей редакции:

3920	30-048	Выполнить работы по освещению ул. Инская от дома № 64 до дома № 104 и ул. Зыряновская от дома № 34 до дома № 64	Обустройство освещения по ул. Инская от дома № 64 до дома № 104 и по ул. Зыряновская от дома № 34 до дома № 64	415,0	–	–	–	415,0	–	2019	ДТиДБК
------	--------	---	--	-------	---	---	---	-------	---	------	--------

1.193. Строку 3923 изложить в следующей редакции:

3923	30-051	Восстановить асфальтовое покрытие тротуара по ул. Гурьевская (от ул. Зыряновская, 121 до ул. Гурьевская, 47)	Ремонт тротуара по ул. Гурьевская (от ул. Зыряновская, 121 до ул. Гурьевская, 47)	2200,0	–	–	–	2200,0	–	2019	ДТиДБК
------	--------	--	---	--------	---	---	---	--------	---	------	--------

1.194. Строку 3953 изложить в следующей редакции:

3953	31-026	Включить в программу ремонта дорог частного сектора ремонт дороги по ул. Военная горка 5-я линия, ул. Военная горка 6-я линия и по Ядринцевскому подъему	Ремонт дороги по улицам: Военная горка 5-я линия, Военная горка 6-я линия и Ядринцевский подъём	1500,0	–	–	–	1500,0	–	2019	ДТиДБК
------	--------	--	---	--------	---	---	---	--------	---	------	--------

1.195. Строку 3960 изложить в следующей редакции:

3960	31-033	Выполнить ремонт семи лестничных спусков и пристенков к ним у домов по адресам: ул. Бориса Богаткова, 171/3, 171/4, 171/5, 171/6, 163/2, 163/8, 163/9 и ремонт прилегающих к спускам территорий	Ремонт семи лестничных спусков и пристенков к ним у домов по ул. Бориса Богаткова, 171/3, 171/4, 171/5, 171/6, 163/2, 163/8, 163/9 и ремонт прилегающих к спускам территорий	1750,0	–	–	–	1750,0	–	2019	ДЭЖКХ
------	--------	---	--	--------	---	---	---	--------	---	------	-------

1.196. Строку 3987 изложить в следующей редакции:

3987	32-023	Провести освещение Воинского 2-го проезда	Провести освещение по Воинскому 2-му проезду	185,0	–	–	–	185,0	–	2019	ДТиДБК
------	--------	---	--	-------	---	---	---	-------	---	------	--------

1.197. Строку 4004 изложить в следующей редакции:

4004	32-040	Провести освещение дорог к МБОУ СОШ № 194, МБОУ СОШ № 195	Провести освещение дорог к МБОУ СОШ №№ 194, 195	1293,0	–	–	–	1293,0	–	2019	ДТиДБК
------	--------	---	---	--------	---	---	---	--------	---	------	--------

1.198. Строку 4022 изложить в следующей редакции:

4022	33-018	Обрезка аварийных деревьев по пер. Бассейный	Обрезка деревьев	100,0	–	–	100,0	–	–	2018	Администрация Первомайского района
------	--------	--	------------------	-------	---	---	-------	---	---	------	------------------------------------

1.199. Строку 4118 признать утратившей силу.

1.200. Строку 4119 изложить в следующей редакции:

4119	34-011	Установить уличное освещение вдоль дороги от ул. Дубравы до ул. Родниковая по ул. 1-я Родниковая	Установить уличное освещение вдоль дороги от ул. Дубравы до ул. Родниковая по ул. 1-я Родниковая	216,0	–	–	–	216,0	–	2019	ДТнДБК
------	--------	--	--	-------	---	---	---	-------	---	------	--------

1.201. Строку 4125 признать утратившей силу.

1.202. Строку 4170 изложить в следующей редакции:

4170	34-062	Строительство тротуара по ул. Одоевского от МБОУ СОШ № 117 до ул. Одоевского, 1/11	Строительство тротуара	8000,0	–	–	–	8000,0	–	2019	ДТнДБК
------	--------	--	------------------------	--------	---	---	---	--------	---	------	--------

1.203. Строку 4226 изложить в следующей редакции:

4226	35-017	Благоустройство ул. Ильича	Приобретение и установка садово-парковой мебели. Замена столбов освещения и иллюминация	2300,0	100,0	–	–	500,0	–	2016, 2019	ДТиДБК
			Ремонт тротуара. Обустройство ярмарочного пространства - установка торговых павильонов для художников и ремесленников (при условии согласования размещения торговых павильонов для художников и ремесленников на земельном участке согласно прилагаемой схеме, при условии согласования с СО РАН и Министерством культуры НСО)		–	–	–	1700,0	–	2019	ДТиДБК, Администрация Советского района

1.204. Строку 4231 изложить в следующей редакции:

4231	35-022	Обустроить тротуар от площади Геологов вдоль ул. Боровая Партия у дома № 11	Устройство тротуара	600,0	–	–	–	600,0	–	2019	ДТиДБК
------	--------	---	---------------------	-------	---	---	---	-------	---	------	--------

1.205. Строки 4260, 4261 изложить в следующей редакции:

4260	36-002	Установить детские игровые площадки (заменить устаревшие) у домов по ул. Русская, 23, 25, 27	Установка спортивно-игрового комплекса	900,0	–	–	–	900,0	–	2019	Администрация Советского района
------	--------	--	--	-------	---	---	---	-------	---	------	---------------------------------

4261	36-003	Увеличить количество автобусного парка муниципального транспорта на маршрутах №№ 7, 48, 36	Увеличение количества муниципальных автобусов на маршрутах №№ 7, 48, 36	–	–	–	–	–	–	2019	ДТиДБК
------	--------	--	---	---	---	---	---	---	---	------	--------

1.206. Строку 4267 изложить в следующей редакции:

4267	36-009	Восстановление дорожного покрытия проезда от ул. Софийская до ул. Варшавская вдоль территории завода ООО НЭМЗ «Тайра»	Восстановление дорожного покрытия	3000,0	–	–	–	3000,0	–	2019	ДТиДБК
------	--------	---	-----------------------------------	--------	---	---	---	--------	---	------	--------

1.207. Строку 4275 изложить в следующей редакции:

4275	36-018	Устройство парковочных карманов около МКДОУ д/с № 378 по ул. Гнесиных, 12	Устройство парковочных карманов	400,0	–	–	–	400,0	–	2019	ДТиДБК
------	--------	---	---------------------------------	-------	---	---	---	-------	---	------	--------

1.208. Строку 4283 изложить в следующей редакции:

4283	36-026	Устройство пешеходной дорожки с твердым покрытием вдоль забора МКДОУ д/с № 442 от ул. Русской до ул. Тружеников со стороны МБОУ СОШ № 121	Устройство пешеходной дорожки	400,0	–	–	–	400,0	–	2019	ДТиДБК
------	--------	---	-------------------------------	-------	---	---	---	-------	---	------	--------

1.209. Строку 4318 изложить в следующей редакции:

4318	36-061	Установить на детских площадках домов по ул. Русская, 3, 11, 13, 27, по ул. Шлюзовая, 6, по ул. Сиреневая, 23 твердое покрытие	Установка твердого покрытия на детских площадках	1500,0	–	–	–	1000,0	500,0	2019, 2020	Администрация Советского района
------	--------	--	--	--------	---	---	---	--------	-------	------------	---------------------------------

1.210. Строку 4332 изложить в следующей редакции:

4332	36-075	Установить спортивные площадки между домами № 8 и № 18 по ул. Шлюзовой	Установить спортивные площадки	300,0	–	–	–	–	300,0	2020	Администрация Советского района
------	--------	--	--------------------------------	-------	---	---	---	---	-------	------	---------------------------------

1.211. Строку 4417 изложить в следующей редакции:

4417	38-010	Обустройство тротуара от дома ул. Ивлева, 40 до пересечения ул. Ивлева и ул. Снежной по четной стороне	Снос деревьев, устройство тротуара	2000,0	–	–	–	2000,0	–	2019	ДТиДБК
------	--------	--	------------------------------------	--------	---	---	---	--------	---	------	--------

1.212. Строку 4423 изложить в следующей редакции:

4423	38-016	Ремонт тротуара по ул. Варшавской от магазина «Солнышко» до перекрестка улиц Варшавская – Бердышева	Выполнение работ по обустройству тротуара	600,0	–	–	–	600,0	–	2019	ДТиДБК
------	--------	---	---	-------	---	---	---	-------	---	------	--------

1.213. Строки 4428, 4429 изложить в следующей редакции:

4428	38-021	Обустройство тротуара по ул. Варшавская с обеих сторон (от МБОУ СОШ № 165 и от магазина «Солнышко») до ул. Молодости	Проведение работ по обустройству тротуаров	1000,0	–	–	–	1000,0	–	2019	ДТиДБК
4429	38-022	Проведение работ по ремонту тротуара от остановки общественного транспорта «Ул. Бердышева», расположенной у забора ГАУЗ НСО «Стоматологическая поликлиника № 8», до перекрестка улиц Бердышева - Печатников	Проведение работ по ремонту тротуара	100,0	–	–	–	100,0	–	2019	ДТиДБК

1.214. Строку 4469 изложить в следующей редакции:

4469	39-004	Организовать освещение путепровода через железную дорогу и освещение вдоль ул. Инской	Организовать освещение путепровода через железную дорогу и освещение вдоль ул. Инской	415,0	–	–	–	415,0	–	2019	ДТиДБК
------	--------	---	---	-------	---	---	---	-------	---	------	--------

1.215. Строку 4480 изложить в следующей редакции:

4480	39-015	Поставить новую трамвайную остановку «Ул. Писарева»	Поставить новую трамвайную остановку «Ул. Писарева»	150,0	–	–	–	150,0	–	2019	ДТиДБК
------	--------	---	---	-------	---	---	---	-------	---	------	--------

1.216. Строку 4504 изложить в следующей редакции:

4504	39-040	Отремонтировать внутриквартальный проезд по ул. Серебренниковская, 2/1 и по ул. Серебренниковская, 2	Отремонтировать внутриквартальный проезд по ул. Серебренниковская, 2/1 и 2	460,0	–	124,7	–	335,3	–	2017, 2019	ДЭЖКХ
------	--------	--	--	-------	---	-------	---	-------	---	---------------	-------

1.217. Строку 4509 признать утратившей силу.

1.218. Строку 4525 изложить в следующей редакции:

4525	39-061	Установить детскую площадку по адресу: ул. Крылова, 15	Обустройство придомовой территории (установка песочницы и посадка среднерослых деревьев)	150,0	–	–	150,0	–	–	2018	Администрация Центрального округа
------	--------	--	--	-------	---	---	-------	---	---	------	-----------------------------------

1.219. Строку 4529 изложить в следующей редакции:

4529	39-065	Завершить строительство здания для МБУК «Новосибирский городской драматический театр под руководством Сергея Афанасьева» по ул. Се-ребренниковской	Проведение реконструкции здания по адресу ул. М. Горького, 52 для размещения МБУК «Новосибирский городской драматический театр под руководством Сергея Афанасьева»	273000,0	–	–	–	273000,0	–	2019	ДКСиМП
------	--------	--	--	----------	---	---	---	----------	---	------	--------

1.220. Строку 4534 признать утратившей силу.

1.221. Строку 4589 изложить в следующей редакции:

4589	40-055	По ул. Державина, 46 оказать содействие в устройстве зеленой зоны (поставить скамейки, к ним выложить плиткой дорожку, у скамеек поставить вазоны с цветами, посадить кустарник)	Оказать содействие в устройстве зеленой зоны	–	–	–	–	–	–	2017, 2019	ДТиДБК
------	--------	--	--	---	---	---	---	---	---	------------	--------

1.222. Строку 4606 изложить в следующей редакции:

4606	40-073	Ликвидировать временные торговые киоски и павильоны около дома по ул. Го-голя, 39 (выход из метро)	Инициировать общее собрание собственников помещений в многоквартирном доме по принятию решения о демонтаже временных объектов. Ликвидировать временные торговые киоски и павильоны	100,0	–	–	–	100,0	–	2019	Администрация Центрального округа
------	--------	--	--	-------	---	---	---	-------	---	------	-----------------------------------

1.223. Строку 4620 изложить в следующей редакции:

4620	40-088	Отремонтировать (асфальтирование) тротуар по четной стороне ул. Демьяна Бедного от дома № 66 до дома № 58	Отремонтировать (асфальтирование) тротуар по четной стороне ул. Демьяна Бедного от дома № 66 до дома № 58	1400,0	–	–	–	1400,0	–	2019	ДТиДБК
------	--------	---	---	--------	---	---	---	--------	---	------	--------

1.224. Строку 4630 изложить в следующей редакции:

4630	40-098	Разработка и реализация проекта по организации сквера на муниципальной территории в рамках домов по ул. Демьяна Бедного, 60, 58, 58а	Разработка и реализация проекта по организации сквера	–	–	–	–	–	–	2019	Администрация Центрального округа, ДТиДБК
------	--------	--	---	---	---	---	---	---	---	------	---

1.225. Строки 4647, 4648 изложить в следующей редакции:

4647	40-116	Строительство пешеходной дорожки до светофора по ул. Семьи Шамшиных с ул. Максима Горького	Строительство пешеходной дорожки	300,0	–	–	–	300,0	–	2019	ДТиДБК
4648	40-117	Строительство пешеходной дорожки от МБОУДОД ДШИ № 30 до перекрестка с ул. Семьи Шамшиных	Строительство пешеходной дорожки	500,0	–	–	–	500,0	–	2019	ДТиДБК

1.226. Строку 4691 изложить в следующей редакции:

4691	41-014	Ремонт асфальтового покрытия на ул. Коминтерна и ул. Техническая с устройством пешеходных тротуаров	Ремонт асфальтового покрытия с устройством пешеходных тротуаров	25000,0	10000,0	10000,0	–	5000,0	–	2016, 2017, 2019	ДТиДБК
------	--------	---	---	---------	---------	---------	---	--------	---	------------------	--------

1.227. Строку 4699 изложить в следующей редакции:

4699	43-001	Строительство линии наружного освещения от остановки общественного транспорта «Транспортная» до остановки общественного транспорта «Пл. Кирова»	Строительство линии наружного освещения от здания по адресу: ул. Сибиряков-Гвардейцев, 62 до дома № 12/3 по ул. Петухова	1718,0	–	–	–	–	1718,0	2020	ДТиДБК
------	--------	---	--	--------	---	---	---	---	--------	------	--------

2. Решение подлежит официальному опубликованию и вступает в силу со дня его подписания.

3. Контроль за исполнением решения возложить на постоянную комиссию Совета депутатов города Новосибирска по наказам избирателей и постоянную комиссию Совета депутатов города Новосибирска по бюджету и налоговой политике.

Председатель Совета депутатов
города Новосибирска

Д. В. Асанцев

СОВЕТ ДЕПУТАТОВ ГОРОДА НОВОСИБИРСКА

РЕШЕНИЕ

От 24.12.2018

г. Новосибирск

№ 738

О назначении члена Новосибирской городской муниципальной избирательной комиссии с правом решающего голоса и внесении изменения в пункт 1 решения Совета депутатов города Новосибирска от 24.05.2017 № 427 «О формировании Новосибирской городской муниципальной избирательной комиссии»

В соответствии с решением Совета депутатов города Новосибирска от 05.12.2018 № 716 «О досрочном прекращении полномочий члена Новосибирской городской муниципальной избирательной комиссии с правом решающего голоса и внесении изменения в пункт 1 решения Совета депутатов города Новосибирска от 24.05.2017 № 427 «О формировании Новосибирской городской муниципальной избирательной комиссии», на основании постановления избирательной комиссии Новосибирской области от 10.12.2018 № 3/15-6 «О кандидатуре члена Новосибирской городской муниципальной избирательной комиссии с правом решающего голоса», руководствуясь пунктом 11 статьи 29 Федерального закона от 12.06.2002 № 67-ФЗ «Об основных гарантиях избирательных прав и права на участие в референдуме граждан Российской Федерации», частью 10 статьи 11 Закона Новосибирской области от 17.07.2006 № 19-ОЗ «Об избирательных комиссиях, комиссиях референдума в Новосибирской области», Совет депутатов города Новосибирска РЕШИЛ:

1. Назначить членом Новосибирской городской муниципальной избирательной комиссии с правом решающего голоса Гладилину Татьяну Александровну – начальника отдела организации назначения и перерасчета пенсий Управления организации назначения и выплаты пенсий Отделения Пенсионного фонда Российской Федерации по Новосибирской области.

2. Внести в пункт 1 решения Совета депутатов города Новосибирска от 24.05.2017 № 427 «О формировании Новосибирской городской муниципальной избирательной комиссии» (в редакции решения Совета депутатов города Новосибирска от 05.12.2018 № 716) изменение, включив в состав Новосибирской городской муниципальной избирательной комиссии Гладилину Татьяну Александровну.

3. Направить настоящее решение в Новосибирскую городскую муниципальную избирательную комиссию.

4. Решение подлежит официальному опубликованию и вступает в силу со дня его принятия.

5. Контроль за исполнением решения возложить на постоянную комиссию Совета депутатов города Новосибирска по местному самоуправлению.

Председатель Совета депутатов
города Новосибирска

Д. В. Асанцев

СОВЕТ ДЕПУТАТОВ ГОРОДА НОВОСИБИРСКА
РЕШЕНИЕ

От 24.12.2018

г. Новосибирск

№ 741

О награждении Почетной грамотой Совета депутатов города Новосибирска

Заслушав информацию о награждении Почетной грамотой Совета депутатов города Новосибирска, в соответствии с решением городского Совета Новосибирска от 17.09.2003 № 302 «О Почетной грамоте Совета депутатов города Новосибирска и Благодарственном письме Совета депутатов города Новосибирска» (в редакции решений городского Совета Новосибирска от 16.03.2005 № 570, от 25.04.2007 № 565, решений Совета депутатов города Новосибирска от 19.09.2007 № 685, от 24.12.2014 № 1281, от 26.04.2016 № 197), руководствуясь статьей 35 Устава города Новосибирска, Совет депутатов города Новосибирска РЕШИЛ:

1. Наградить Почетной грамотой Совета депутатов города Новосибирска:

1.1. Вислобокову Светлану Юрьевну, директора муниципального казенного учреждения культуры города Новосибирска «Централизованная библиотечная система им. А. С. Макаренко Кировского района» за многолетний добросовестный труд, высокий профессионализм, большие достижения в сфере культуры, стремление к совершенствованию и в связи с 50-летним юбилеем.

1.2. За добросовестное исполнение служебных обязанностей, высокий профессионализм, проявленный при ликвидации аварий и происшествий на территории города Новосибирска, и в связи с Днем спасателя Российской Федерации следующих сотрудников муниципального казенного учреждения города Новосибирска «Служба аварийно-спасательных работ и гражданской защиты»:

Филоненкова Андрея - механика аварийно-спасательного отряда «Центральный» муниципальной аварийно-спасательной службы;

Шилова Алексея - заместителя начальника муниципальной аварийно-спасательной службы по аварийно-спасательной работе.

1.3. За многолетний добросовестный труд, высокие результаты в профессиональной деятельности, большой вклад в развитие сферы образования города Новосибирска и в связи с 30-летием со дня создания муниципального казенного дошкольного образовательного учреждения города Новосибирска «Центр развития ребенка – детский сад № 487 «Полянка» следующих сотрудников:

Ковалевскую Юлию - старшего воспитателя;
Борисовну

Фомину Елену - музыкального руководителя;
Александровну

Шумскую Ольгу - заведующего хозяйством.

Васильевну

1.4. За многолетний добросовестный труд, высокий профессионализм, большой вклад в развитие сферы образования города Новосибирска следующих сотрудников муниципального казенного общеобразовательного учреждения города Новосибирска «Специальная (коррекционная) школа № 209»:

Крутицкую Наталью - директора;

Васильевну

Чернову Елену - заместителя директора по учебно-воспитательной работе;

Ядренцеву Ирину - учителя начальных классов.

Валерьевну

1.5. За высокий профессионализм, многолетний добросовестный труд по оказанию медицинской помощи населению города Новосибирска следующим сотрудникам государственного бюджетного учреждения здравоохранения Новосибирской области «Городская клиническая больница № 1»:

Голованову Елену - медицинскую сестру процедурной;

Анатольевну

Кузнецову Валентину - медицинскую сестру палатную;

Николаевну

Репьева Александра - врача-оториноларинголога;

Анатольевича

Сейтжанову Санемжан - медицинскую сестру палатную.

Юлдашевну

1.6. Сметанину Анну Николаевну, учителя начальных классов муниципального бюджетного общеобразовательного учреждения города Новосибирска «Средняя общеобразовательная школа № 180» за добросовестный труд, высокий профессионализм, большой вклад в работу по обучению и воспитанию подрастающего поколения города Новосибирска.

1.7. Коженкову Наталью Александровну, заместителя начальника департамента энергетики, жилищного и коммунального хозяйства города за добросовестный труд, высокий профессионализм и большой вклад в развитие сферы жилищно-коммунального хозяйства города Новосибирска.

1.8. Пашкова Станислава Юрьевича, директора муниципального казенного учреждения города Новосибирска «Единая дежурно-диспетчерская служба города Новосибирска» за высокий профессионализм, грамотные действия, связанные с предупреждением угроз чрезвычайных ситуаций в городе Новосибирске, добросовестную подготовку и активное участие в смотре-конкурсе на звание Лучшая единая дежурно-диспетчерская служба в 2018 году и в связи с Днем спасателя Российской Федерации.

1.9. Артамонову Ирину Михайловну, директора муниципального бюджетного общеобразовательного учреждения города Новосибирска «Средняя общеобразова-

тельная школа № 172» за многолетний добросовестный труд, высокий профессионализм, большой вклад в работу по обучению и воспитанию подрастающего поколения города Новосибирска и в связи с 55-летием со дня создания учреждения.

2. Решение вступает в силу со дня его подписания.

3. Решение подлежит официальному опубликованию.

4. Контроль за исполнением решения возложить на постоянную комиссию Совета депутатов города Новосибирска по социальной политике и образованию.

Председатель Совета депутатов
города Новосибирска

Д. В. Асанцев

**ПРАВОВЫЕ АКТЫ
МЭРИИ ГОРОДА НОВОСИБИРСКА**

ПОСТАНОВЛЕНИЯ

МЭРИЯ ГОРОДА НОВОСИБИРСКА

ПОСТАНОВЛЕНИЕ

От 19.12.2018

№ 4492

О проведении публичных слушаний по проекту постановления мэрии города Новосибирска «О проекте планировки территории, ограниченной перспективным направлением Красного проспекта, рекой 2-й Ельцовкой, ул. Жуковского, 1-м Мочищенским шоссе, планируемой магистральной улицей общегородского значения непрерывного движения, ул. Андреевской и перспективным продолжением ул. Утренней, в Заельцовском районе»

В целях выявления и учета мнения и интересов жителей города Новосибирска по проекту постановления мэрии города Новосибирска «О проекте планировки территории, ограниченной перспективным направлением Красного проспекта, рекой 2-й Ельцовкой, ул. Жуковского, 1-м Мочищенским шоссе, планируемой магистральной улицей общегородского значения непрерывного движения, ул. Андреевской и перспективным продолжением ул. Утренней, в Заельцовском районе», в соответствии с Градостроительным кодексом Российской Федерации, Федеральным законом от 06.10.2003 № 131-ФЗ «Об общих принципах организации местного самоуправления в Российской Федерации», решением Совета депутатов города Новосибирска от 20.06.2018 № 640 «О Порядке организации и проведения в городе Новосибирске общественных обсуждений и публичных слушаний в соответствии с законодательством о градостроительной деятельности», постановлением мэрии города Новосибирска от 13.06.2018 № 2050 «О подготовке проекта планировки территории, ограниченной перспективным направлением Красного проспекта, рекой 2-й Ельцовкой, ул. Жуковского, 1-м Мочищенским шоссе, планируемой магистральной улицей общегородского значения непрерывного движения, ул. Андреевской и перспективным продолжением ул. Утренней, в Заельцовском районе», руководствуясь Уставом города Новосибирска, ПОСТАНОВЛЯЮ:

1. Провести 18.01.2019 в 11.00 час. собрание участников публичных слушаний по проекту постановления мэрии города Новосибирска «О проекте планировки территории, ограниченной перспективным направлением Красного проспекта, рекой 2-й Ельцовкой, ул. Жуковского, 1-м Мочищенским шоссе, планируемой магистральной улицей общегородского значения непрерывного движения, ул. Андреевской и перспективным продолжением ул. Утренней, в Заельцовском районе» (далее – проект) (приложение) по адресу: Российская Федерация, Новосибирская область, город Новосибирск, Красный проспект, 50, кабинет 230.

2. Создать организационный комитет по подготовке и проведению публичных слушаний (далее – организационный комитет) в следующем составе:

Галимова Ольга Лингвинстоновна	– начальник отдела планировки территории города Главного управления архитектуры и градостроительства мэрии города Новосибирска;
Игнатьева Антонина Ивановна	– заместитель начальника Главного управления архитектуры и градостроительства мэрии города Новосибирска;
Канунников Сергей Иванович	– глава администрации Центрального округа по Железнодорожному, Засельцовскому и Центральному районам города Новосибирска;
Кучинская Ольга Владимировна	– главный специалист отдела планировки территории города Главного управления архитектуры и градостроительства мэрии города Новосибирска;
Новокшионов Сергей Михайлович	– заместитель начальника управления – начальник отдела территориального планирования управления архитектуры и строительства министерства строительства Новосибирской области (по согласованию);
Позднякова Елена Викторовна	– заместитель начальника Главного управления архитектуры и градостроительства мэрии города Новосибирска;
Столбов Виталий Николаевич	– начальник Главного управления архитектуры и градостроительства мэрии города Новосибирска;
Тимонов Виктор Александрович	– заместитель начальника департамента строительства и архитектуры мэрии города Новосибирска – главный архитектор города.

3. Определить местонахождение организационного комитета по адресу: Российская Федерация, Новосибирская область, город Новосибирск, Красный проспект, 50, кабинет 528, почтовый индекс: 630091, адрес электронной почты: ogalimova@admnsk.ru, контактный телефон: 227-54-18.

4. Установить порядок проведения публичных слушаний, состоящий из следующих этапов:

- оповещение о начале публичных слушаний;
- размещение проекта, подлежащего рассмотрению на публичных слушаниях и открытие экспозиции или экспозиций такого проекта;
- проведение экспозиции или экспозиций проекта, подлежащего рассмотрению на публичных слушаниях;
- проведение собрания участников публичных слушаний;
- подготовка и оформление протокола публичных слушаний;
- подготовка и опубликование заключения о результатах публичных слушаний.

5. Предложить участникам публичных слушаний, определенным законодательством о градостроительной деятельности и прошедшим идентификацию в соответствии с данным законодательством, в течение 23 дней со дня размещения проекта и информационных материалов к нему внести в организационный комитет предло-

жения и замечания, касающиеся проекта.

6. Организационному комитету:

6.1. Подготовить оповещение о начале публичных слушаний.

6.2. Организовать опубликование (обнародование) оповещения о начале публичных слушаний в периодическом печатном издании «Бюллетень органов местного самоуправления города Новосибирска» и его размещение в средствах массовой информации, на официальном сайте города Новосибирска в информационно-телекоммуникационной сети «Интернет» (далее – официальный сайт) не позднее чем за семь дней до дня размещения на официальном сайте проекта, подлежащего рассмотрению на публичных слушаниях.

6.3. Организовать размещение проекта и информационных материалов к нему на официальном сайте.

6.4. Организовать оборудование информационных стендов, расположенных по следующим адресам:

Российская Федерация, Новосибирская область, город Новосибирск, Красный проспект, 50, кабинет 528;

Российская Федерация, Новосибирская область, город Новосибирск, ул. Ленина, 57, стенд кабинета 217 (администрация Центрального округа по Железнодорожному, Завельцовскому и Центральному районам города Новосибирска).

6.5. В течение срока, указанного в пункте 5 постановления, осуществлять регистрацию и рассмотрение предложений и замечаний, вносимых участниками публичных слушаний.

7. Возложить на Тимонова Виктора Александровича, заместителя начальника департамента строительства и архитектуры мэрии города Новосибирска – главного архитектора города, ответственность за организацию и проведение первого заседания организационного комитета.

8. Департаменту строительства и архитектуры мэрии города Новосибирска разместить постановление и оповещение о начале публичных слушаний на официальном сайте.

9. Департаменту информационной политики мэрии города Новосибирска обеспечить опубликование постановления и оповещение о начале публичных слушаний в средствах массовой информации.

10. Контроль за исполнением постановления возложить на заместителя мэра города Новосибирска – начальника департамента строительства и архитектуры мэрии города Новосибирска.

Мэр города Новосибирска

А. Е. Локоть

Приложение
к постановлению мэрии
города Новосибирска
от 19.12.2018 № 4492

Проект постановления мэрии
города Новосибирска

О проекте планировки территории, ограниченной перспективным направлением Красного проспекта, рекой 2-й Ельцовкой, ул. Жуковского, 1-м Мочищенским шоссе, планируемой магистральной улицей общегородского значения непрерывного движения, ул. Андреевской и перспективным продолжением ул. Утренней, в Заельцовском районе

В целях выделения элементов планировочной структуры, установления границ территорий общего пользования, границ зон планируемого размещения объектов капитального строительства, определения характеристик и очередности планируемого развития территории, с учетом протокола публичных слушаний и заключения о результатах публичных слушаний, в соответствии с Градостроительным кодексом Российской Федерации, решением Совета депутатов города Новосибирска от 24.05.2017 № 411 «О Порядке подготовки документации по планировке территории и признании утратившими силу отдельных решений Совета депутатов города Новосибирска, руководствуясь Уставом города Новосибирска, ПОСТАНОВЛЯЮ:

1. Утвердить проект планировки территории, ограниченной перспективным направлением Красного проспекта, рекой 2-й Ельцовкой, ул. Жуковского, 1-м Мочищенским шоссе, планируемой магистральной улицей общегородского значения непрерывного движения, ул. Андреевской и перспективным продолжением ул. Утренней, в Заельцовском районе (приложение).

2. Признать утратившим силу постановление мэрии города Новосибирска от 16.01.2018 № 84 «О проекте планировки и проектах межевания территории, прилегающей к 1-му Мочищенскому шоссе, в Заельцовском районе» в части территории, ограниченной перспективным направлением Красного проспекта, рекой 2-й Ельцовкой, ул. Жуковского, 1-м Мочищенским шоссе, планируемой магистральной улицей общегородского значения непрерывного движения, ул. Андреевской и перспективным продолжением ул. Утренней, в Заельцовском районе.

3. Департаменту строительства и архитектуры мэрии города Новосибирска разместить постановление на официальном сайте города Новосибирска в информационно-телекоммуникационной сети «Интернет».

4. Департаменту информационной политики мэрии города Новосибирска в течение семи дней со дня издания постановления обеспечить опубликование постановления.

5. Контроль за исполнением постановления возложить на заместителя мэра города Новосибирска – начальника департамента строительства и архитектуры мэрии города Новосибирска.

Приложение
к постановлению мэрии
города Новосибирска
от _____ № _____

ПРОЕКТ
планировки территории, ограниченной перспективным направлением
Красного проспекта, рекой 2-й Ельцовкой, ул. Жуковского,
1-м Мочищенским шоссе, планируемой магистральной улицей
общегородского значения непрерывного движения,
ул. Андреевской и перспективным продолжением
ул. Утренней, в Заельцовском районе

1. Чертеж планировки территории (приложение 1).
2. Положение о характеристиках планируемого развития территории (приложение 2).
3. Положения об очередности планируемого развития территории (приложение 3).

Приложение 2

к проекту планировки территории, ограниченной перспективным направлением Красного проспекта, рекой 2-й Ельцовкой, ул. Жуковского, 1-м Мочищенским шоссе, планируемой магистральной улицей общегородского значения непрерывного движения, ул. Андреевской и перспективным продолжением ул. Утренней, в Засьелцовском районе

ПОЛОЖЕНИЕ

о характеристиках планируемого развития территории

1. Характеристики планируемого развития территории

Проект планировки территории, ограниченной перспективным направлением Красного проспекта, рекой 2-й Ельцовкой, ул. Жуковского, 1-м Мочищенским шоссе, планируемой магистральной улицей общегородского значения непрерывного движения, ул. Андреевской и перспективным продолжением ул. Утренней, в Засьелцовском районе (далее – проект планировки) выполнен в отношении территории, ограниченной перспективным направлением Красного проспекта, рекой 2-й Ельцовкой, ул. Жуковского, 1-м Мочищенским шоссе, планируемой магистральной улицей общегородского значения непрерывного движения, ул. Андреевской и перспективным продолжением ул. Утренней, в Засьелцовском районе (далее – планируемая территория).

Проектом планировки в соответствии с Генеральным планом города Новосибирска предусматриваются следующие основные мероприятия по развитию планируемой территории:

- размещение на территории подлежащего ликвидации городского аэропорта в северной части планируемой территории на земельных участках, занятых садоводческими, огородническими или дачными некоммерческими объединениями граждан, кварталов малоэтажной, среднеэтажной и многоэтажной жилой и общественно-деловой застройки;

- размещение вдоль магистральных улиц общегородского и районного значения в структуре отдельных кварталов объектов общественной застройки;

- развитие улично-дорожной сети с устройством новых магистральных улиц общегородского, районного значения, улиц и дорог местного значения.

Существующая индивидуальная жилая застройка сохраняется, ее дальнейшее развитие будет направлено на обеспечение нормативных показателей по благоустройству, социальному и транспортному обслуживанию территорий малоэтажного жилья.

На продолжении существующей части Красного проспекта в зонах, примыкающих к перспективным станциям метрополитена, размещаются высотные обще-

ственно-жилые комплексы: офисные здания, деловые и общественные центры, гостиницы, а также торгово-развлекательные, культурно-досуговые комплексы, многоквартирные жилые дома, многоуровневые гаражные комплексы, скверы.

Сохраняется существующее здание аэровокзала городского аэропорта, так как оно относится к объектам культурного наследия местного (муниципального) значения.

Планируется реконструкция части кварталов существующей многоквартирной 2-, 3-этажной жилой застройки, прилегающей к ул. Жуковского, 1-му Мочищенскому шоссе, ул. Ереванской, с заменой устаревшего жилищного фонда и размещением средне- и многоэтажной жилой застройки в пределах нормативной плотности населения не более 420 чел./га.

На планируемой территории предусматривается сохранение существующих зеленых насаждений. Развитие системы озеленения будет осуществляться путем комплексного благоустройства и озеленения:

- территорий общего пользования;
- санитарно-защитных зон производственно-коммунальных объектов;
- спортивных, рекреационных, оздоровительных объектов и их комплексов;
- территорий объектов здравоохранения;
- территорий детских садов и общеобразовательных школ;
- внутриквартальных, придомовых участков, спортивных и игровых площадок, мест отдыха населения.

Планируется создание линейной парковой зоны в овражной зоне северной части планируемой территории с осуществлением мероприятий по рекультивации и благоустройству водоемов.

Предусматривается формирование двух общественно-деловых центров общегородского значения: в границах въездной зоны планируемой территории, включая существующее здание аэровокзала городского аэропорта, и на пересечении проектируемого створа Красного проспекта и перспективной магистральной улицы общегородского значения регулируемого движения I класса, а также системы специализированных центров и комплексов торгового, медицинского, образовательного, спортивного и рекреационного назначения.

На расчетный срок предполагается достигнуть следующих основных показателей развития планируемой территории:

- численность населения составит 62,341 тыс. человек при жилищной обеспеченности не менее 24 кв. м/человека, в некоторых местах до 30 кв. м/человека, что соответствует Генеральному плану города Новосибирска;

- объем жилищного фонда недвижимости достигнет 1,870 млн. кв. м.

Трудовая занятость населения будет обеспечена наличием объектов производственного, коммунального, общественно-делового, образовательного, медицинского, транспортного и иного назначения как в границах планируемой территории, так и на территориях других районов города.

Следует особо отметить, что размещение на прилегающих периферийных территориях вдоль северной и восточной границ города Новосибирска крупных про-

изводственных зон способствует созданию оптимальных условий для обеспечения занятости населения.

1.1. Объемно-пространственные характеристики планируемого развития территории внешнего облика объектов капитального строительства

1.1.1. Объемно-пространственные характеристики застройки кварталов

В границах проектируемой территории необходимо обеспечить формирование объемно-пространственных решений и архитектурного облика объектов капитального строительства с учетом современных архитектурно-художественных тенденций, создающих гармоничные визуальные и качественные параметры комфортной городской среды.

Капитальная застройка не должна быть монотонной, а сочетать в композиционных решениях различные типы зданий для достижения оптимальной плотности, требуемого уровня функционального и архитектурного разнообразия.

В кварталах должны формироваться пешеходные связи между окружающими общественными пространствами и внутриквартальными территориями посредством обустройства озелененных территорий общего пользования, разбивающих планировочные элементы, с выходом на магистральные улицы общегородского и районного значения, регулируя на них ритм и этажность застройки.

Вдоль магистральных улиц общегородского и районного значения формируются:

преимущественно сплошной фронт застройки линейными жилыми зданиями этажностью 9 - 19 этажей со встроенными и (или) встроено-пристроенными малоэтажными объектами общественно-делового, торгового, социального назначения с разрывами озелененными территориями общего пользования;

крупные архитектурные акценты этажностью до 25 этажей (башни на углах жилых кварталов, в центральной части фронта застройки, отдельно стоящие объекты общественно-делового, торгового назначения);

акценты средней величины размещаются не менее чем через каждые 100 м.

Композиционная структура створа визуального восприятия улиц исключает монотонность, непрерывность.

Вдоль магистральных улиц общегородского и районного значения исключается размещение типовых крупнопанельных, крупноблочных домостроений.

Максимальное количество этажей внутриквартальной многоэтажной жилой застройки - 18 этажей.

1.1.2. Объемно-пространственные характеристики общественно-деловых центров

На пересечениях магистральных улиц общегородского и районного значения формируются центры, состоящие из объектов общественно-делового, торгового

назначения, а также организованных общественных пространств.

Объекты общественно-делового, торгового назначения формируются с архитектурными акцентами и организованными входными группами.

Общественные пространства центра должны обеспечивать максимальные стандарты комфортной и безбарьерной городской среды. В общественных пространствах центра для стимулирования потоков граждан размещается инфраструктура для обеспечения различных видов досуга: места для отдыха и проведения культурных мероприятий на открытом воздухе для всех возрастных категорий.

1.1.3. Организация системы озелененных территорий

Элементы озеленения и благоустройства общественных пространств, на внутриквартальных территориях района, должны формировать непрерывный природный каркас планируемой территории, обеспечивающий защиту горожан от негативных внешних факторов природного и техногенного влияния. Открытые общественные пространства должны быть связаны в единую систему и обеспечивать комфортные пешеходные связи.

К открытым пространствам относятся общественные пространства парков, скверов, площадей, пространства дворов в жилой застройке.

Необходимо обеспечение пешеходной доступности озелененных территорий и рекреационных пространств для жителей посредством размещения линейного озеленения скверов и бульваров вдоль городских улиц.

1.1.4. Основные принципы формирования внешнего облика объектов капитального строительства жилого, общественно-делового, торгового назначения

Формирование гармоничных градостроительных ансамблей застройки.

Отделка фасадов объектов должна быть выполнена из современных материалов с высокими декоративными свойствами.

Колористические решения фасадов объектов должны учитывать современные тенденции и направления в архитектуре и не входить в противоречия сложившимся традициям городской среды.

Исключается оформление фасадов путем нанесения на поверхность фасада декоративно-художественного и (или) текстового изображения.

Фасады и входные группы объектов и помещений общественно-делового, торгового назначения должны предусматривать остекление, а также визуальную и планировочную связь с примыкающими открытыми общественными пространствами и пешеходными зонами.

1.2. Размещение объектов капитального строительства различного назначения

Проектом планировки устанавливаются границы зон планируемого размещения объектов социально-культурного и коммунально-бытового назначения, иных объектов капитального строительства (далее – границы зон). В месте размещения существующих объектов капитального строительства предусматривается возможность развития планируемой территории с размещением новых объектов капитального строительства соответствующего назначения. Места планируемого размещения объектов капитального строительства предназначены для размещения новых объектов на расчетный срок до 2030 года:

в границах зон застройки жилыми домами смешанной этажности размещаются многоквартирные жилые дома высотой 5 - 8 этажей и более с придомовыми территориями, автопарковками местного обслуживания с возможностью размещения как отдельно стоящих, так и на первых этажах жилых и общественных зданий объектов местного обслуживания населения: магазинов, объектов общественного питания, аптек, организаций связи, отделений почтовой связи, банков, приемных пунктов прачечных, химчисток. В соответствии с принятыми проектными решениями предусмотрено размещение объектов жилищно-эксплуатационных служб;

в границах зон индивидуальной жилой застройки и зона застройки малоэтажными многоквартирными жилыми домами (до 4 этажей, включая мансардный) размещаются индивидуальные жилые дома. Предусмотрена возможность размещения необходимых объектов местного обслуживания населения, в том числе магазинов, объектов общественного питания, аптек, организаций связи, отделения почтовой связи, банков, приемных пунктов прачечных и химчисток;

в границах зоны объектов делового, общественного и коммерческого назначения, в том числе многоэтажных жилых домов, размещаются общественные здания административного назначения, офисы, бизнес-центры, банки, гостиницы и другие объекты. Здесь же предусмотрено размещение многоэтажной жилой застройки, застройки торгового назначения – магазинов, торговых центров, продовольственного рынка, спортивных залов, развлекательных комплексов, выставочных центров, а также автопарковок местного обслуживания;

в границах зоны объектов здравоохранения размещаются больницы, диспансеры, поликлиники, здания общей врачебной практики, станция скорой медицинской помощи, автопарковки местного обслуживания;

в границах зоны объектов культуры и спорта размещаются спортивно-оздоровительные комплексы и клубы, бассейны, бани, сауны, открытые игровые площадки и другие объекты, автопарковки местного обслуживания;

в границах зоны территорий общего пользования размещаются скверы, бульвары, благоустроенные водоемы, объекты вспомогательного рекреационного назначения, озелененные участки охранных зон инженерно-технических коммуникаций;

в границах зоны улично-дорожной сети, ограниченной красными линиями, раз-

мещаются элементы городских улиц: проезжая часть, тротуары, технические полосы инженерных сетей, газоны, парковочные карманы и другие элементы;

в границах зоны объектов инженерной инфраструктуры размещаются существующие и планируемые объекты инженерной инфраструктуры.

В составе всех зон, кроме зоны улично-дорожной сети, могут размещаться объекты инженерно-технического обеспечения застройки.

В соответствии с нормативными требованиями на планируемой территории размещаются объекты социально-культурного и коммунально-бытового назначения районного значения: поликлиника со взрослым и детским отделениями, взрослые и детские библиотеки, отделения почтовой связи, торговые центры, продовольственный рынок, детские школы искусств, дома детского творчества. Также могут размещаться другие необходимые объекты коммунально-бытового назначения, опорные пункты охраны порядка, опорные пункты полиции, общественные уборные, жилищно-эксплуатационные службы жилых районов.

Планируется, что численность населения планируемой территории на расчетный срок составит 62,341 тыс. человек, средняя плотность населения жилых кварталов – 158 чел./га.

1.3. Развитие системы транспортного обслуживания

Одним из приоритетных направлений перспективного развития планируемой территории является обеспечение ее транспортной доступности, создание устойчивых, комфортных и безопасных транспортных связей с другими частями города за счет поэтапного в соответствии с Генеральным планом города Новосибирска формирования улично-дорожной сети, скоростных видов общественного пассажирского транспорта (метрополитена и скоростного трамвая), транспортно-пересадочных узлов, системы пешеходных коммуникаций.

Предусматривается развитие (реконструкция) существующих и строительство новых элементов системы транспортного обслуживания планируемой территории. Развитие получают существующие уличные виды общественного и индивидуального транспорта, формируются новые линии внеуличных видов общественного пассажирского транспорта и дополнительно скоростного трамвая.

Проектными мероприятиями предусмотрен показатель плотности улично-дорожной сети до 4,95 км/кв. км, что обеспечит обслуживание перспективных транспортных нагрузок.

Улично-дорожная сеть планируемой территории определена на основании Местных нормативов градостроительного проектирования города Новосибирска (далее – МНГП) и включает в себя магистральную дорогу скоростного движения, магистральные улицы общегородского значения непрерывного движения, магистральные улицы общегородского значения регулируемого движения, магистральные улицы районного значения, улицы и дороги местного значения.

Планируемая улично-дорожная сеть предназначена для обеспечения органи-

зации движения всех видов автомобильного транспорта и размещения основных элементов пешеходных связей, кроме того, для трассировки магистральных инженерных коммуникаций в границах красных линий.

Согласно принятой в проекте планировки классификации улично-дорожной сети основу транспортного каркаса составляют:

- перспективная магистральная дорога скоростного движения «Ельцовская»;
- реконструируемые магистральные улицы общегородского значения регулируемого движения – ул. Жуковского;
- реконструируемые магистральные улицы общегородского значения непрерывного движения – 1-е Мочищенское шоссе;
- реконструируемая часть ул. Аэропорт и перспективная улица в северном направлении в продолжение оси перспективного направления Красного проспекта как магистральные улицы общегородского значения непрерывного движения;
- перспективная магистральная улица общегородского значения непрерывного движения.

При проектировании магистральных улиц общегородского значения непрерывного движения принята расчетная скорость движения, равная 60 км/час. В составе магистральных улиц данной категории предусмотрено устройство разделительных полос.

Для обеспечения непрерывного движения на магистральной дороге скоростного движения запроектированы развязки разных типов с устройством переходно-скоростных полос, а также пешеходных переходов надземного и подземного видов.

В местах пересечения 1-го Мочищенского шоссе с перспективной магистральной улицей общегородского значения непрерывного движения, 1-го Мочищенского шоссе с ул. Жуковского, ул. Жуковского с перспективной магистральной дорогой скоростного движения «Ельцовская» запроектированы транспортные развязки в двух уровнях.

Проектируемые магистральные улицы районного значения имеют расчетную скорость движения 60 км/час. На территории микрорайонов планируется сеть проездов и улиц в жилой застройке.

Сеть улиц и дорог местного значения представляет собой ортогональную структуру, что позволяет упорядочить застройку и создать устойчивые связи между ними.

Положение красных линий и линий регулирования застройки на планируемой территории определяется шириной проезжей части улиц и дорог, а также шириной инженерных коридоров инженерно-технических коммуникаций, шириной тротуаров, полос озеленения.

Согласно схеме линий метрополитена города Новосибирска предусмотрено продолжение линии метрополитена от станции Заельцовская в северном направлении до перспективных станций в створе продолжения Красного проспекта.

Проектом планировки намечено размещение северной трассы и строительство трех новых станций метрополитена в местах наибольшей концентрации жилой и

общественной застройки.

Линия скоростного трамвая запроектирована параллельно створу перспективной магистральной дороги скоростного движения «Ельцовская».

На планируемой территории формируется сеть пешеходного движения, представленная системой бульваров и скверов, общих внутриквартальных территорий, пешеходными площадями при транспортно-пересадочных узлах, объектах массового посещения. Сеть пешеходных улиц и бульваров организована в направлении движения к транспортно-пересадочным узлам при станциях метрополитена, к местам массового отдыха на территории Заельцовского бора.

Предусматривается многоуровневая система постоянного и временного хранения индивидуального автотранспорта. Исходя из перспективного уровня автомобилизации (400 машин/1000 жителей) общее количество легковых автомобилей, принадлежащих населению, проживающему в границах планируемой территории (62,341 тыс. человек), составит ориентировочно 24,94 тыс. единиц.

Количество мест постоянного хранения, вместимость временных автостоянок у объектов различного назначения регламентируется МНГП.

Места постоянного хранения легковых автомобилей, принадлежащих гражданам, проживающим в зонах застройки малоэтажными жилыми домами, предусматриваются в границах придомовых территорий земельных участков.

В зонах застройки жилыми домами смешанной этажности организация мест постоянного хранения автомобилей планируется посредством открытых охраняемых стоянок.

Проектом планировки предусматривается размещение комплексов автостоянок в общественно-деловых, спортивных, рекреационных центрах планируемой территории, а также в непосредственной близости от станций метрополитена, в составе транспортно-пересадочных узлов. Выделяется зона стоянок для легковых автомобилей для размещения многоуровневых гаражных комплексов, автостоянок районного уровня с радиусами доступности до 1500 м, вдоль проезжей части магистральных улиц устраиваются полосы, используемые для временного хранения автотранспорта.

1.4. Развитие системы инженерно-технического обеспечения

1.4.1. Водоснабжение

Предусматривается развитие централизованной системы водоснабжения от коммунальных сетей города. Система кольцевая с тупиковыми отводами до потребителей. Планируется строительство комплекса инженерных сооружений и сетей:

водопроводов диаметром 350 – 500 мм, проходящих транзитом согласно проекту планировки по створам новых дорог и в специально предусмотренных технических коридорах;

закольцованной районной сети водопровода по всем улицам для обеспечения во-

дой проектируемых кварталов.

Удельное среднесуточное (за 1 год) водопотребление на хозяйственно-питьевые нужды населения принято в соответствии со схемой водоснабжения города Новосибирска до 2030 года, утвержденной постановлением мэрии города Новосибирска от 06.05.2013 № 4303.

Удельное среднесуточное (за 1 год) водопотребление на хозяйственно-питьевые нужды населения на 2017 год принято 300 л/человека в сутки.

Расчетное количество воды на планируемую территорию составляет 18330 куб. м/сутки, из них 10809 куб. м/сутки – на 2017 год.

В существующей застройке необходимо выполнить поэтапную замену существующих сетей на полиэтиленовые в зависимости от степени износа и застройки планируемой территории.

Протяженность проектируемых сетей водовода составит 12,4 км.

1.4.2. Водоотведение

Предусматривается развитие централизованной системы самотечно-напорной канализации, включающей прокладку самотечных коллекторов диаметром 350 - 500 мм, проходящих согласно проекту планировки по створам новых дорог, в специально предусмотренных технических коридорах, а также районной сети канализации по дорогам.

Самотечные сети канализации проложены с учетом существующих сетей и рельефа местности и обеспечивают оптимальный отвод сточных вод от зданий до существующих и проектируемых коллекторов, расположенных в пойме реки Ельцовки, и до коллекторов, подающих стоки на канализационную насосную станцию КНС-28.

Протяженность проектируемых коллекторов составит 12,7 км.

Объем стоков планируемой территории составляет 15848 куб. м/сутки.

1.4.3. Теплоснабжение

Предусматривается развитие централизованной системы теплоснабжения и горячего водоснабжения. Общая тепловая нагрузка планируемой территории составляет 228,33 Гкал/час, в том числе перспективная тепловая нагрузка – 49,25 Гкал/час.

В проекте планировки рассмотрено два варианта теплоснабжения планируемой территории.

Первый вариант – централизованная система теплоснабжения всего комплекса от ТЭЦ-4, от магистрального участка теплосети диаметром 700 мм, при этом часть жилых, административных и общественных зданий подключена к четырем существующим котельным. Внутри микрорайонов проектируются центральные тепловые пункты (далее – ЦТП). Параметры теплоносителя после

ЦТП – 90/70 °С для районов с малоэтажной застройкой. Высотные здания присоединяются непосредственно к тепловым сетям через индивидуальные тепловые пункты.

Второй вариант – централизованная система теплоснабжения для существующих и частично для проектируемых объектов от ТЭЦ-4 и четырех котельных, для проектируемых объектов теплоснабжение предусматривается от пяти вновь проектируемых локальных котельных.

В котельных устанавливаются котлы с параметрами теплоносителя 105/70 °С. Внутри микрорайонов проектируются ЦТП. Параметры теплоносителя после ЦТП – 90/70 °С.

Планируется выполнить реконструкцию существующих ЦТП:

- установить пластинчатые теплообменники;
- установить насосы с частотно-регулируемым приводом;
- установить регуляторы температуры.

Для повышения надежности теплоснабжения на участках тепловых сетей, где давно не проводились ремонтные работы, планируется выполнить замену трубопроводов и арматуры в тепловых камерах. Для сокращения теплопотерь необходимо выполнить ремонт тепловой изоляции.

Предусматривается устройство повысительных насосных станций водоснабжения отдельно от ЦТП с обеспечением возможности последующей передачи повысительных насосных станций и ЦТП в аренду или на техническое обслуживание профильным организациям, муниципальному унитарному предприятию г. Новосибирска «ГОРВОДОКАНАЛ» и ОАО «Новосибирскгортеплоэнерго» соответственно.

В кварталах с новой застройкой предусматривается строительство новых ЦТП.

В проекте планировки приняты следующие технические решения:

тепловые сети, проходящие в новых жилых и общественных кварталах, запроектированы с созданием кольцевых сетей;

предусмотрена двухконтурная схема теплоснабжения от котельной (с замкнутым первым контуром и теплообменниками на источнике);

предусмотрена подземная прокладка тепловых сетей, сети водоснабжения прокладываются отдельно;

предусматривается подключение 16- и 24-этажных домов через индивидуальные тепловые пункты, подключение домов меньшей этажности – через ЦТП;

предусмотрена трассировка трубопроводов магистральных тепловых сетей по газонам вдоль проезжей части с соблюдением свода правил 124.13330.2012 «Тепловые сети». Актуализированная редакция СНиП 41-02-2003;

предусматривается удаление дренажных вод из тепловых камер выпусками в ливневую канализацию (с соблюдением уклонов и отметок для обеспечения самостоятельного удаления воды);

для повышения надежности теплоснабжения на участках тепловых сетей до ЦТП предусмотрено устройство трубопроводов на 25 кгс/кв. см, после ЦТП – на

16 кгс/кв. см по государственному стандарту «ГОСТ 21.705-2016. Межгосударственный стандарт. Система проектной документации для строительства. Правила выполнения рабочей документации тепловых сетей»;

предусмотрена система теплоснабжения до ЦТП двухтрубная, после ЦТП – четырехтрубная;

параметры теплоносителя после ЦТП – 90/70 °С;

протяженность проектируемых магистральных тепловых сетей составит 18,6 км;

протяженность проектируемых внутриквартальных тепловых сетей составит 37 км.

Тепловая нагрузка составляет 228,33Гкал/час.

1.4.4. Газоснабжение

Система газоснабжения планируемой территории принята смешанная, состоящая из кольцевых и тупиковых газопроводов, двухступенчатая. Газопроводы высокого давления подключаются к существующей газораспределительной сети города. Объемы потребления природного газа запланированы в пределах, разрешенных для планируемой территории. Газ планируется использовать на нужды отопления части коммунально-бытовых и промышленных потребителей.

1.4.5. Электроснабжение

Суммарная расчетная электрическая нагрузка проектируемой застройки планируемой территории составит 32942,5 кВт.

За основу проектных решений приняты концептуальные мероприятия, предусмотренные Генеральным планом развития города Новосибирска (приложение 23 «Планируемое развитие электрических сетей в городе Новосибирске») и инвестиционной программой акционерного общества «РЭС» на 2016 - 2020 гг. и ее корректировкой.

Проектом планировки для централизованного электроснабжения потребителей электрической энергии предусматриваются следующие мероприятия:

строительство понизительной трансформаторной подстанции (далее – ПС) ПС-220/10 кВ глубокого ввода с двумя трансформаторами мощностью 80 МВА каждый. Мощность трансформаторов подстанций глубокого ввода 220 кВ при установке двух трансформаторов и отсутствии резервирования по сети 10 кВ выбирается с учетом их загрузки в нормальном режиме не более 80 % их номинальной мощности в соответствии с пунктом 4.2.8 Инструкции по проектированию городских электрических сетей, РД 34.20.185-94;

распределительное устройство проектируемой ПС ЗРУ-10 кВ выполняется с одной секционированной системой сборных шин с устройством автоматического ввода резерва на секционном выключателе;

сооружение кабельного коллектора по техническому коридору для выполнения глубокого ввода 220 кВ от опорной ПС-220 кВ «Правобережная» до проектируемой ПС-220/10 кВ;

прокладка в кабельном коллекторе двух ниток из трех одножильных кабелей с изоляцией из сшитого полиэтилена на напряжение 220 кВ от разных секций источника питания РУ-220 кВ ПС «Правобережная» до вводных устройств 220 кВ проектируемой ПС.

Для равномерного распределения электрической энергии по планируемой территории на напряжении 10 кВ предусматривается строительство пяти распределительных пунктов (далее – РП) РП-10 кВ со встроенными в них двухтрансформаторными понизительными подстанциями ТП-10/0,4 кВ с трансформаторами мощностью 1000 – 1250 кВА. Оптимальная проходная мощность РП-10 кВ составляет 12 МВт. Строительство РП предполагается в центрах нагрузок – в кварталах 281.06.01.03, 281.05.01.01.

Для подключения конечных потребителей электроэнергии на напряжение 0,4 кВ на планируемой территории планируется строительство ряда ТП-10/0,4 кВ с трансформаторами мощностью 630 - 1000 - 1250 кВА. Определение количества и мощности ТП разрабатываются в проектной документации объектов капитального строительства на основании технических условий энергообеспечивающих организаций, выдаваемых на основании утвержденной в установленном порядке схемы развития электрических сетей, и в объем данного проекта планировки не входят.

Обеспечение питания на напряжении 10 кВ РП-10 кВ и ТП-10/0,4 кВ осуществляется с помощью кабельных линий 10 кВ, прокладываемых подземно.

Передача потребителям электрической энергии на напряжении 0,4 кВ производится от проектируемых ТП-10/0,4 кВ через распределительные сети, выполненные кабелями, на номинальное напряжение 1 кВ, прокладываемыми в земле.

Обеспечение части электрических нагрузок на планируемой территории возможно за счет реконструкции ПС 110 кВ «Мочище» с увеличением трансформаторной мощности (2х40 МВА), осуществляющейся в 2017 году в рамках мероприятий по договору технологического присоединения к электрическим сетям объектов общества с ограниченной ответственностью холдинговой компании «Группа Компаний «Стрижи».

2. Определение многофункциональных зон и их планируемого значения в городской застройке

В границах планируемой территории выделены границы следующих зон планируемого размещения объектов социально-культурного и коммунально-бытового назначения, иных объектов капитального строительства:

зона объектов культуры и спорта;

зона застройки объектами делового, общественного и коммерческого назначения, в том числе многоэтажных жилых домов;

зона объектов среднего профессионального и высшего профессионального образования, научно-исследовательских учреждений;
 зона объектов здравоохранения;
 зона специализированной малоэтажной общественной застройки;
 зона специализированной средне- и многоэтажной общественной застройки;
 зона объектов дошкольного, начального общего, основного общего и среднего (полного) общего образования;
 зона застройки жилыми домами смешанной этажности;
 зона застройки многоэтажными жилыми домами (9 - 13 этажей);
 зона застройки малоэтажными многоквартирными жилыми домами (до 4 этажей, включая мансардный);
 зона индивидуальной жилой застройки;
 зона улично-дорожной сети;
 зона объектов инженерной инфраструктуры;
 зона стоянок для легковых автомобилей.

Также проектом планировки предусматриваются зоны рекреационного назначения, в том числе:
 парки, скверы, бульвары, иные территории озеленения;
 озелененные территории ограниченного пользования.

2.1. Решения в части определения базового баланса зонирования территории

Проектируемый баланс планируемой территории представлен в таблице 1.

Таблица 1

Проектируемый баланс планируемой территории

№ п/п	Наименование показателей использования планируемой территории	Площадь, га	Процент от общей площади планируемой территории
1	2	3	4
1	Зоны рекреационного назначения, в том числе:		
1.1	Парки, скверы, бульвары, иные озелененные территории общего пользования	15,52	3,93
1.2	Озелененные территории ограниченного пользования	9,39	2,38
1.3	Зона объектов культуры и спорта	6,80	1,72
2	Общественно-деловые зоны, в том числе:		

1	2	3	4
2.1	Зона застройки объектами делового, общественного и коммерческого назначения, в том числе многоэтажных жилых домов	65,51	16,57
2.2	Зона объектов среднего профессионального и высшего профессионального образования, научно-исследовательских учреждений	3,18	0,80
2.3	Зона объектов здравоохранения	2,72	0,69
2.4	Зона специализированной малоэтажной общественной застройки	1,12	0,28
2.5	Зона специализированной средне- и многоэтажной общественной застройки	30,91	7,82
2.6	Зона объектов дошкольного, начального общего, основного общего и среднего (полного) общего образования	25,91	6,56
3	Жилые зоны, в том числе:		
3.1	Зона застройки жилыми домами смешанной этажности	31,26	7,91
3.2	Зона застройки малоэтажными многоквартирными жилыми домами (до 4 этажей, включая мансардный)	1,90	0,48
3.3	Зона застройки многоэтажными жилыми домами (9 - 13 этажей)	43,56	11,02
3.4	Зона индивидуальной жилой застройки	40,00	10,12
4	Зоны инженерной и транспортной инфраструктур, в том числе:		
4.1	Зона улично-дорожной сети	111,99	28,33
4.2	Зона объектов инженерной инфраструктуры	0,53	0,13
5	Зона стоянок автомобильного транспорта, в том числе:		
5.1	Зона стоянок для легковых автомобилей	5,00	1,27
6	Общая площадь в границах проекта планировки	395,32	100,00

2.2. Размещение объектов капитального строительства федерального значения

На расчетный срок предусматривается строительство опорных пунктов охраны порядка в кварталах 281.05.02.03, 281.05.01.02.

2.3. Размещение объектов капитального строительства регионального значения

Существующие на планируемой территории объекты капитального строительства регионального значения сохраняются на расчетный срок.

На расчетный срок предусматривается строительство новых амбулаторно-поликлинических учреждений для кварталов 281.02.01.02, 281.05.02.05, 281.06.01.04.

2.4. Размещение объектов капитального строительства местного значения

На расчетный срок предусматривается строительство новых объектов дошкольного образования:

для групп кварталов 281.01.01 и 281.01.02 – двух дошкольных образовательных организаций общей вместимостью 464 мест;

для групп кварталов 281.02.01 – двух дошкольных образовательных организаций общей вместимостью 435 мест;

для групп кварталов 281.02.02 – одной дошкольной образовательной организации вместимостью 204 места;

для групп кварталов 281.05.01 – двух дошкольных образовательных организаций общей вместимостью 407 мест;

для групп кварталов 281.05.02 – двух дошкольных образовательных организаций общей вместимостью 513 мест (из них одно встраиваемое на 70 мест);

для групп кварталов 281.06.01 – одной дошкольной образовательной организации вместимостью 298 мест.

На расчетный срок предусматривается строительство новых объектов общего среднего образования:

для групп кварталов 281.01.01 и 281.01.02 – одной общеобразовательной организации вместимостью 1455 мест;

для групп кварталов 281.02.01 – одной общеобразовательной организации вместимостью 1506 мест;

для групп кварталов 281.05.01 и 281.05.02 – трех общеобразовательных организаций общей вместимостью 3712 мест.

На расчетный срок предусматривается строительство новых спортивных объектов в квартале 281.02.01.05.

Общеобразовательные организации и дошкольные образовательные организации расположены в нормативной пешеходной доступности от жилых комплексов кварталов (микрорайонов).

Радиус доступности для общеобразовательных организаций принят 500 м, для дошкольных образовательных организаций – 300 м в многоэтажной застройке и 500 м в малоэтажной застройке.

Нормативные показатели вместимости на 1 тыс. жителей составляют:

для дошкольных образовательных организаций – 35 мест;

для общеобразовательных организаций – 115 мест.

2.5. Мероприятия по обеспечению доступа инвалидов и маломобильных групп населения

Проектом планировки приняты решения по формированию безопасной и удобной для инвалидов городской среды: по созданию условий для обеспечения беспрепятственной доступности объектов обслуживания в зонах застройки различного функционального назначения, зонах рекреации, а также в местах пользова-

ния транспортными коммуникациями, сооружениями, устройствами, пешеходными путями. Кроме того приняты решения по организации информационной доступности объектов. Улично-дорожная сеть запроектирована с учетом прокладки пешеходных маршрутов для инвалидов и маломобильных групп населения с устройством доступных им подходов к площадкам и местам посадки в общественный транспорт.

Пешеходные пути к объектам повседневного обслуживания инвалидов запроектированы без пересечений в одном уровне с городскими транспортными магистралями.

Предприятия общественного питания предполагается размещать в пределах укрупненных жилых кварталов. Продовольственные магазины, предприятия бытового обслуживания предполагается размещать на периферии укрупненных жилых кварталов, прилегающих к магистральным улицам, на первых этажах общественных зданий. При этом размеры укрупненных кварталов запроектированы так, что из большинства домов жилищного фонда квартала обеспечивается доступность объектов повседневного обслуживания в радиусе 300 м, а там, где радиус обслуживания более 300 м организованы удобные для инвалидов пути движения до этих объектов.

Вертикальная планировка территории разработана с учетом возможности перемещения инвалидов по пешеходным путям, проложенным вдоль магистральных и жилых улиц, с уклоном, не превышающим 5 % ко всем значимым объектам обслуживания, местам приложения труда, остановкам общественного транспорта, зонам отдыха. Пешеходные маршруты на внутриквартальных территориях, соединяющие между собою наиболее важные объекты, совмещенные с линейными элементами озеленения, также запроектированы с уклонами, не превышающими 5 %.

Места наиболее вероятного приложения труда, учреждения образования, обслуживания, офисы IT компаний запроектированы в центре территории, на периферии жилых кварталов, в непосредственной близости от остановок общественного транспорта.

Транспортно-пересадочные узлы запроектированы с учетом размещения остановок различных видов общественного транспорта и входов в перехватывающие стоянки в радиусе 200 м.

Перемещение по планируемой территории, в основном, безбарьерное. Кроме того, предполагается устройство поверхностей основных пешеходных путей с использованием средств тактильной и цветовой ориентации.

На территориях, предназначенных для постоянного и временного хранения транспортных средств, проектом предусмотрено выделение мест хранения транспортных средств, управляемых инвалидами, что учтено при определении площади этих территорий.

2.6. Основные показатели развития планируемой территории

Расчет параметров системы обслуживания населения осуществлен с учетом МНГП и представлен в таблице 2.

Таблица 2

Расчет параметров системы обслуживания населения

№ п/п	Наименование объекта	Единица измерения	Норматив вместимости на I тыс. жителей	Численность населения, тыс. человек	Расчетный показатель	Показатель по проекту планировки	Площадь территории по расчету, га	Площадь территории по проекту планировки, га
1	2	3	4	5	6	7	8	9
1	Дошкольные образовательные организации	место	35	62,341	2182	2862	7,64	9,31 (+1 встраиваемый)
2	Общественно-образовательные организации	место	115		7169	8419	15,06	16,61
3	Объекты торговли, в том числе магазины продовольственных, непродовольственных товаров	кв. м	60		3740	5610	На земельных участках во встроенных или в отдельно стоящих объектах капитального строительства в зоне делового, общественного и коммерческого назначения	
		торговой площади	30		1870			
4	Объекты общественного питания	место	8		498	498	На земельных участках во встроенных или в отдельно стоящих объектах капитального строительства в зоне делового, общественного и коммерческого назначения	
5	Объекты бытового обслуживания	рабочее место	1,4		87	87	На земельных участках во встроенных или в отдельно стоящих объектах капитального строительства в зоне делового, общественного и коммерческого назначения	
6	Раздаточные пункты молочной кухни	кв. м общей площади	3		187	187	На земельных участках во встроенных объектах капитального строительства	

1	2	3	4	5	6	7	8	9
7	Аптеки	объект	1 на 20 тыс. жителей		4	4		На земельных участках во встроенных или в отдельно стоящих объектах капитального строительства в зоне делового, общественного и коммерческого назначения
8	Отделения почтовой связи	объект	1 на 9 тыс. жителей		7	7		На земельных участках во встроенных или в отдельно стоящих объектах капитального строительства в зоне делового, общественного и коммерческого назначения
9	Банки	операционное место	1 место на 2 – 3 тыс. человек		30	30		На земельных участках во встроенных или в отдельно стоящих объектах капитального строительства в зоне делового, общественного и коммерческого назначения
10	Ремонтно-эксплуатационные службы	объект	1 на 20 тыс. человек		3	3		На земельных участках во встроенных или в отдельно стоящих объектах капитального строительства в зоне делового, общественного и коммерческого назначения
11	Объекты физкультурно-оздоровительного назначения	кв. м площади пола	30 (с возмещением до 70 за счет использования спортивных залов школ во внеурочное время)		1870	1870		На земельных участках во встроенных или в отдельно стоящих объектах капитального строительства в зоне делового, общественного и коммерческого назначения

1	2	3	4	5	6	7	8	9
12	Опорные пункты охраны порядка	объект	1 на 15 тыс. человек		6	6	На земельных участках во встроенных или в отдельно стоящих объектах капитального строительства в зоне делового, общественного и коммерческого назначения	
13	Амбулаторно-поликлинические учреждения	посещения в смену	18,18	62,341	1131	1470	2,96	2,96
14	Станции скорой и неотложной медицинской помощи	санитарных автомобильных мобильных	1 на 10 тыс. человек		7	7	0,65	0,65 (размещены в зоне объектов здравоохранения совместно с поликлиниками)
15	Детские библиотеки	объект			2	2	На земельных участках во встроенных или в отдельно стоящих объектах капитального строительства в зоне делового, общественного и коммерческого назначения	
16	Спортивные, тренажерные залы	кв. м площади пола	350		3740 -4987	3740 -4987		21,60
17	Плавательные бассейны	кв. м зеркала воды	25		1247 -1559	1247 -1559		

На расчетный срок предусматривается размещение новых объектов озеленения общего пользования:

парков, скверов, бульваров и иных озелененных территорий общего пользования общей площадью 15,52 га;

пешеходных бульваров и скверов общей протяженностью 10,33 км.

На расчетный срок предусматриваются следующие мероприятия по реконструкции существующих и строительству новых объектов улично-дорожной сети в пределах установленных проектом планировки красных линий:

реконструкция частично магистральной дороги скоростного движения 1-е Мочищенское шоссе (2,06 км), частично магистральной улицы общегородского значения непрерывного движения (2,65 км), частично магистральной улицы общегородского значения регулируемого движения (0,95 км) с транспортными развязками;

строительство магистральной дороги скоростного движения «Ельцовская» с транспортными развязками;

реконструкция и строительство магистральной улицы общегородского значения непрерывного движения Красного проспекта (3,24 км) с транспортными развязками;

реконструкция и строительство частично магистральной улицы общегородского значения непрерывного движения (2,16 км), частично магистральной улицы общегородского значения регулируемого движения ул. Жуковского (4,31 км) с транспортными развязками;

строительство магистральной улицы общегородского значения непрерывного движения (1,25 км) с транспортными развязками;

расширение магистральных улиц районного значения и участка ул. Кубовой (2,32 км) районного значения;

расширение улиц и дорог местного значения: ул. Ереванской (0,77 км), ул. Байкальской (0,35 км), ул. Аэропорт (0,5 км), ул. Утренней (0,38 км), ул. Легендарной (0,38 км); строительство участков улиц и дорог местного значения общей протяженностью 18,4 км.

Основные показатели развития планируемой территории представлены в таблице 3.

Таблица 3

Основные показатели развития планируемой территории

№ п/п	Наименование показателя	Единица измерения	Состояние на 2017 год	Состояние на 2030 год
1	2	3	4	5
1	Планируемая территория	га	395,32	395,32
1.1	Зоны рекреационного назначения, в том числе:	га		
1.1.1	Парки, скверы, бульвары, иные озелененные территории общего пользования	га	1,64	15,52
1.1.2	Озелененные территории ограниченного пользования	га	0	9,39
1.1.3	Зона объектов культуры и спорта	га	2,41	6,80
1.2	Общественно-деловые зоны, в том числе:	га		
1.2.1	Зона застройки объектами делового, общественного и коммерческого назначения, в том числе многоэтажных жилых домов	га	6,15	65,51
1.2.2	Зона объектов среднего профессионального и высшего профессионального образования, научно-исследовательских учреждений	га	3,18	3,18
1.2.3	Зона объектов здравоохранения	га	0,41	2,72
1.2.4	Зона специализированной малоэтажной общественной застройки	га	0,99	1,12
1.2.5	Зона специализированной средне- и многоэтажной общественной застройки	га	0	30,91
1.2.6	Зона объектов дошкольного, начального общего, основного общего и среднего (полного) общего образования	га	5,27	25,91
1.3	Жилые зоны, в том числе:	га		
1.3.1	Зона застройки жилыми домами смешанной этажности	га	0	31,26
1.3.2	Зона застройки малоэтажными многоквартирными жилыми домами (до 4 этажей, включая мансардный)	га	1,90	1,90
1.3.3	Зона застройки многоэтажными жилыми домами (9 - 13 этажей)	га	1,98	43,56
1.3.4	Зона индивидуальной жилой застройки	га	35,56	40,00
1.4	Зоны инженерной и транспортной инфраструктур, в том числе:	га		
1.4.1	Зона улично-дорожной сети	га	25,03	111,99
1.4.2	Зона объектов инженерной инфраструктуры	га	0,53	0,53

1	2	3	4	5
1.5	Зоны сельскохозяйственного использования, в том числе:	га		
1.5.1	Зона ведения садоводства и огородничества	га	75,16	0
1.6	Зона стоянок автомобильного транспорта, в том числе:	га		
1.6.1	Зона стоянок для легковых автомобилей	га	0	5,00
1.7	Прочие территории	га	125,57	0
1.7.1	Неиспользуемая территория, в том числе предоставленная для застройки	га	125,57	0
1.7.2	Обеспеченность озеленением общего пользования	кв. м/ чел.	1,43	5,08
2	Население			
2.1	Численность населения	тыс. человек	11,429	62,341
2.2	Плотность населения планируемой территории	чел./га	29	158
2.3	Плотность населения территорий жилой застройки	чел./га	76	221
3	Жилищный фонд			
3.1	Средняя обеспеченность населения общей площадью жилья	кв. м/ чел.	24	30
3.2	Общий объем жилищного фонда, в том числе:	тыс. кв. м	274,30	1870,23
4	Объекты социально-культурного и коммунально-бытового назначения			
4.1	Дошкольные образовательные организации	мест		2862
4.2	Общеобразовательные организации	мест		8419
4.3	Библиотеки	объект	1	2
4.4	Амбулаторно-поликлинические учреждения	посещений в смену	–	1470
4.5	Организации торговли всех видов	тыс. кв. м тор- говой пло- щади	–	5610
4.6	Спортивные залы	кв. м площади пола	–	3740 - 4987
4.7	Бассейны	кв. м зерка- ла воды	–	1247 - 1559
5	Транспортная инфраструктура			
5.1	Протяженность улично-дорожной сети, в том числе:	км	10,60	19,5
5.1.1	Магистральные дороги	км	–	1,12
5.1.2	Магистральные улицы	км	6,24	10,35

1	2	3	4	5
5.1.3	Улицы и дороги местного значения	км	4,36	8,03
5.2	Плотность улично-дорожной сети	км/кв. км	2,68	4,9
5.3	Плотность магистральной сети	км/кв. км	1,58	2,62
5.4	Протяженность линий общественного транспорта, в том числе:	км	6,24	10,35
5.4.1	Автобуса	км	6,57	10,35
5.4.2	Троллейбуса	км	3,48	5,47
5.4.3	Метрополитена	км	0	3,93
5.5	Протяженность пешеходных бульваров	км	–	8,63
5.6	Парковочные места в гаражных комплексах	тыс. машино- мест	–	24,94
6	Инженерное оборудование и благоустройство планируемой территории			
6.1	Водопотребление	тыс. куб. м/ сутки	1,602	18330
6.2	Водоотведение	тыс. куб. м/ сутки	1,003	15848
6.3	Потребление тепла на отопление, вентиляцию, горячее водоснабжение	Гкал/час	16,35	228,33
6.4	Потребление электроэнергии	МВт	1,89	32,942

Приложение 3

к проекту планировки территории, ограниченной перспективным направлением Красного проспекта, рекой 2-й Ельцовкой, ул. Жуковского, 1-м Мочищенским шоссе, планируемой магистральной улицей общегородского значения непрерывного движения, ул. Андреевской и перспективным продолжением ул. Утренней, в Зальцовском районе

ПОЛОЖЕНИЯ

об очередности планируемого развития территории

Срок реализации объектов социальной инфраструктуры в границах проекта планировки принят в соответствии с решением Совета депутатов города Новосибирска от 21.12.2016 № 329 «О Программе комплексного развития социальной инфраструктуры города Новосибирска на 2017 – 2030 годы» до 2030 года.

Строительство физкультурно-спортивных сооружений предполагается исходя из целей, установленных постановлением Правительства Новосибирской области от 23.01.2015 № 24-п «Об утверждении государственной программы Новосибирской области «Развитие физической культуры и спорта в Новосибирской области на 2015 – 2021 годы», после 2020 года.

Строительство и реконструкция улиц в границах проекта планировки выполняется с учетом исполнения муниципальной программы «Создание условий для осуществления дорожной деятельности в отношении автомобильных дорог общего пользования местного значения в границах города Новосибирска и обеспечения безопасности дорожного движения на них» на 2016 – 2020 годы, утвержденной постановлением мэрии города Новосибирска от 31.12.2015 № 7502, на 2019 год.

Строительство жилья необходимо осуществлять поэтапно с одновременным нормативным обеспечением объектами дошкольного, начального общего, основного общего и среднего общего образования.

На последующих стадиях проектирования необходимо уточнить площадь территории, предназначенной для размещения очистных сооружений поверхностных стоков, их состав, а также степень очистки стоков в соответствии с установленными нормативами.

Предусмотреть перечень мероприятий, необходимых для выноса железнодорожных путей, с проработкой трассы железной дороги от жилого района «Пашино» до карьера Мочище с согласованием проектных решений с Управлением Западно-Сибирской железной дороги.

Для развития рекреационных территорий проекта планировки предусмотреть сохранение существующего естественного ландшафта, развитие парковых зон, повышение уровня благоустройства мест отдыха населения, а также проектирование и строительство новых уникальных спортивных зданий и сооружений.

МЭРИЯ ГОРОДА НОВОСИБИРСКА

ПОСТАНОВЛЕНИЕ

От 19.12.2018

№ 4493

О проведении публичных слушаний по проекту постановления мэрии города Новосибирска «О проекте планировки территории, ограниченной улицами Дуси Ковальчук, Плановой, Жуковского, рекой 2-я Ельцовка и Красным проспектом, в Заельцовском районе»

В целях выявления и учета мнения и интересов жителей города Новосибирска по проекту постановления мэрии города Новосибирска «О проекте планировки территории, ограниченной улицами Дуси Ковальчук, Плановой, Жуковского, рекой 2-я Ельцовка и Красным проспектом, в Заельцовском районе», в соответствии с Градостроительным кодексом Российской Федерации, Федеральным законом от 06.10.2003 № 131-ФЗ «Об общих принципах организации местного самоуправления в Российской Федерации», решением Совета депутатов города Новосибирска от 20.06.2018 № 640 «О Порядке организации и проведения в городе Новосибирске общественных обсуждений и публичных слушаний в соответствии с законодательством о градостроительной деятельности», постановлением мэрии города Новосибирска от 19.06.2018 № 2171 «О подготовке проекта планировки территории, ограниченной улицами Дуси Ковальчук, Плановой, Жуковского, рекой 2-я Ельцовка и Красным проспектом, в Заельцовском районе», руководствуясь Уставом города Новосибирска, ПОСТАНОВЛЯЮ:

1. Провести 18.01.2019 в 12.00 час. собрание участников публичных слушаний по проекту постановления мэрии города Новосибирска «О проекте планировки территории, ограниченной улицами Дуси Ковальчук, Плановой, Жуковского, рекой 2-я Ельцовка и Красным проспектом, в Заельцовском районе» (далее – проект) (приложение) по адресу: Российская Федерация, Новосибирская область, город Новосибирск, Красный проспект, 50, кабинет 230.

2. Создать организационный комитет по подготовке и проведению публичных слушаний (далее – организационный комитет) в следующем составе:

- | | |
|-----------------------------------|---|
| Галимова Ольга
Лингвинстоновна | – начальник отдела планировки территории города
Главного управления архитектуры и градостроитель-
ства мэрии города Новосибирска; |
| Игнатьева Антонида
Ивановна | – заместитель начальника Главного управления архи-
тектуры и градостроительства мэрии города Новоси-
бирска; |
| Канунников Сергей
Иванович | – глава администрации Центрального округа по Желез-
нодорожному, Заельцовскому и Центральному райо-
нам города Новосибирска; |

Кучинская Ольга Владимировна	– главный специалист отдела планировки территории города Главного управления архитектуры и градостроительства мэрии города Новосибирска;
Новокшенов Сергей Михайлович	– заместитель начальника управления – начальник отдела территориального планирования управления архитектуры и строительства министерства строительства Новосибирской области (по согласованию);
Позднякова Елена Викторовна	– заместитель начальника Главного управления архитектуры и градостроительства мэрии города Новосибирска;
Столбов Виталий Николаевич	– начальник Главного управления архитектуры и градостроительства мэрии города Новосибирска;
Тимонов Виктор Александрович	– заместитель начальника департамента строительства и архитектуры мэрии города Новосибирска – главный архитектор города.

3. Определить местонахождение организационного комитета по адресу: Российская Федерация, Новосибирская область, город Новосибирск, Красный проспект, 50, кабинет 528, почтовый индекс: 630091, адрес электронной почты: ogalimova@admnsk.ru, контактный телефон: 227-54-18.

4. Установить порядок проведения публичных слушаний, состоящий из следующих этапов:

- оповещение о начале публичных слушаний;
- размещение проекта, подлежащего рассмотрению на публичных слушаниях, и открытие экспозиции или экспозиций такого проекта;
- проведение экспозиции или экспозиций проекта, подлежащего рассмотрению на публичных слушаниях;
- проведение собрания участников публичных слушаний;
- подготовка и оформление протокола публичных слушаний;
- подготовка и опубликование заключения о результатах публичных слушаний.

5. Предложить участникам публичных слушаний, определенным законодательством о градостроительной деятельности и прошедшим идентификацию в соответствии с данным законодательством, в течение 20 дней со дня размещения проекта и информационных материалов к нему внести в организационный комитет предложения и замечания, касающиеся проекта.

6. Организационному комитету:

6.1. Подготовить оповещение о начале публичных слушаний.

6.2. Организовать опубликование (обнародование) оповещения о начале публичных слушаний в периодическом печатном издании «Бюллетень органов местного самоуправления города Новосибирска» и его размещение в средствах массовой информации, на официальном сайте города Новосибирска в информационно-телекоммуникационной сети «Интернет» (далее – официальный сайт) не позднее чем за семь дней до дня размещения на официальном сайте проекта, подлежащего рас-

смотрению на публичных слушаниях.

6.3. Организовать размещение проекта и информационных материалов к нему на официальном сайте.

6.4. Организовать оборудование информационных стендов по адресам:

Российская Федерация, Новосибирская область, город Новосибирск, Красный проспект, 50, кабинет 528 (департамент строительства и архитектуры мэрии города Новосибирска);

Российская Федерация, Новосибирская область, город Новосибирск, ул. Ленина, 57, стенд кабинета 217 (администрация Центрального округа по Железнодорожному, Заельцовскому и Центральному районам города Новосибирска).

6.5. В течение срока, указанного в пункте 5 настоящего постановления, осуществлять регистрацию и рассмотрение предложений и замечаний, вносимых участниками публичных слушаний.

7. Возложить на Тимонова Виктора Александровича, заместителя начальника департамента строительства и архитектуры мэрии города Новосибирска – главного архитектора города, ответственность за организацию и проведение первого заседания организационного комитета.

8. Департаменту строительства и архитектуры мэрии города Новосибирска разместить постановление и оповещение о начале публичных слушаний на официальном сайте.

9. Департаменту информационной политики мэрии города Новосибирска обеспечить опубликование постановления и оповещения о начале публичных слушаний в средствах массовой информации.

10. Контроль за исполнением постановления возложить на заместителя мэра города Новосибирска – начальника департамента строительства и архитектуры мэрии города Новосибирска.

Мэр города Новосибирска

А. Е. Локоть

Приложение
к постановлению мэрии
города Новосибирска
от 19.12.2018 № 4493

Проект постановления мэрии
города Новосибирска

О проекте планировки территории, ограниченной улицами Дуси Ковальчук, Плановой, Жуковского, рекой 2-я Ельцовка и Красным проспектом, в Заельцовском районе

В целях выделения элементов планировочной структуры, установления границ территорий общего пользования, границ зон планируемого размещения объектов капитального строительства, определения характеристик и очередности планируемого развития территории, с учетом протокола публичных слушаний и заключения о результатах публичных слушаний, в соответствии с Градостроительным кодексом Российской Федерации, решением Совета депутатов города Новосибирска от 24.05.2017 № 411 «О Порядке подготовки документации по планировке территории и признании утратившими силу отдельных решений Совета депутатов города Новосибирска, руководствуясь Уставом города Новосибирска, ПОСТАНОВЛЯЮ:

1. Утвердить проект планировки территории, ограниченной улицами Дуси Ковальчук, Плановой, Жуковского, рекой 2-я Ельцовка и Красным проспектом, в Заельцовском районе

2. Признать утратившим силу постановление мэрии города Новосибирска от 04.09.2017 № 4118 «О проекте планировки территории, ограниченной улицами Дуси Ковальчук, Сухарной, Тимирязева, Жуковского, рекой 2-я Ельцовка и Красным проспектом, в Заельцовском районе» в части территории, ограниченной улицами Дуси Ковальчук, Плановой, Жуковского, рекой 2-я Ельцовка и Красным проспектом, в Заельцовском районе.

3. Департаменту строительства и архитектуры мэрии города Новосибирска разместить постановление на официальном сайте города Новосибирска в информационно-телекоммуникационной сети «Интернет».

4. Департаменту информационной политики мэрии города Новосибирска в течение семи дней со дня издания постановления обеспечить опубликование постановления.

5. Контроль за исполнением постановления возложить на заместителя мэра города Новосибирска – начальника департамента строительства и архитектуры мэрии города Новосибирска.

Мэр города Новосибирска

А. Е. Локоть

Приложение
к постановлению мэрии
города Новосибирска
от _____ № _____

ПРОЕКТ
планировки территории, ограниченной улицами Дуси Ковальчук, Плановой,
Жуковского, рекой 2-я Ельцовка и Красным проспектом,
в Заельцовском районе

1. Чертеж планировки территории (приложение 1).
2. Положение о характеристиках планируемого развития территории (приложение 2).
3. Положения об очередности планируемого развития территории (приложение 3).

Приложение 2
к проекту планировки территории,
ограниченной улицами Дуси
Ковальчук, Плановой, Жуковского,
рекой 2-я Ельцовка и Красным
проспектом, в Заельцовском
районе

ПОЛОЖЕНИЕ

о характеристиках планируемого развития территории

1. Характеристики планируемого развития территории

1.1. Основные направления градостроительного развития планируемой территории

Проект планировки территории, ограниченной улицами Дуси Ковальчук, Плановой, Жуковского, рекой 2-я Ельцовка и Красным проспектом, в Заельцовском районе (далее – проект планировки) разработан в отношении территории, ограниченной улицами Дуси Ковальчук, Плановой, Жуковского, рекой 2-я Ельцовка и Красным проспектом, в Заельцовском районе (далее – планируемая территория).

Развитие планируемой территории предусматривается на расчетный срок до 2030 года. Проектом планировки выделен 1 планировочный район с 6 микрорайонами и 11 кварталами в их составе. Выделенные элементы планировочной структуры характеризуются следующими основными параметрами использования:

микрорайон смешанной застройки 302.01.01 состоит из трех кварталов. Предусматривается развитие квартала 302.01.01.01 с размещением застройки общественно-делового и коммунального назначения, автостоянок. Использование территории квартала 302.01.01.02 предусматривается в соответствии с планируемым зонированием. Развитие квартала 302.01.01.03 предусматривает замещение малоэтажных домов объектами многоэтажной жилой застройки, а также строительство гаражей-стоянок;

микрорайон общественно-жилой застройки 302.01.02 состоит из одного квартала. Предусматривается развитие данного квартала 302.01.02.01 с застройкой производственной площадки многоэтажными домами с объектами обслуживания населения (детским садом, общеобразовательной школой и др.), автостоянками;

микрорайон общественно-жилой застройки 302.01.03 состоит из двух кварталов. Предусматривается развитие квартала 302.01.03.01 с размещением застройки общественно-делового назначения, расширением вместимости существующей общеобразовательной школы. Развитие квартала 302.01.03.02 предусматривает замещение малоэтажных домов новыми объектами жилого и общественного назначения, строительство автостоянок;

микрорайон общественно-жилой застройки 302.01.04 состоит из одного квар-

тала. Предусматривается развитие квартала 302.01.04.01 с размещением объектов озеленения, строительством объектов многоквартирной жилой застройки, объектов обслуживания населения, автостоянок;

микрорайон общественно-жилой застройки 302.01.05 состоит из одного квартала. Предусматривается развитие данного квартала 302.01.05.01 с размещением объектов озеленения;

микрорайон общественно-жилой застройки 302.01.06 состоит из трех кварталов. В квартале 302.01.06.01 предусматривается размещение здания общих врачебных практик. Развитие квартала 302.01.06.02 предусматривает замещение малоэтажных домов объектами многоэтажной жилой застройки с объектами обслуживания населения (детским садом), встроенным опорным пунктом общественного порядка. Развитие квартала 302.01.06.03 предусматривает замещение малоэтажных домов объектами многоэтажной жилой застройки, строительство автостоянок.

На расчетный срок до 2030 года планируется достижение следующих основных показателей:

численность населения может составить 37,6 тыс. человек при средней жилищной обеспеченности 30 кв. м на 1 человека;

объем жилищного фонда может достичь 1,13 млн. кв. м с учетом 0,437 млн. кв. м нового строительства;

обеспеченность озелененными территориями общего пользования составит 2,4 кв. м на 1 человека. Население при этом будет обеспечиваться необходимым количеством озелененных территорий общего пользования с учетом использования территории крупных рекреационных объектов городского значения: дендропарка и Новосибирского зоопарка.

К озелененным территориям общего пользования, расположенным в проектируемых границах, относятся Тимирязевский сквер, бульвары и скверы, обустраиваемые по Красному проспекту, улицам Дачной и Тимирязева. На внутриквартальных территориях предусмотрено обустройство участков озелененных территорий ограниченного пользования жилых кварталов.

1.2. Развитие системы транспортного обслуживания

Проектом планировки предусматривается развитие существующих и строительство новых элементов системы транспортного обслуживания планируемой территории. Предусмотрено достижение на расчетный срок плотности улично-дорожной сети (далее – УДС) в размере 4,8 км/кв. км, что создаст условия для пропуска перспективных транспортных потоков. Предусматривается реконструкция существующих и строительство новых элементов УДС, в том числе:

строительство участка магистральной дороги скоростного движения, расположенной в пойме реки 2-я Ельцовка;

реконструкция участков магистральных улиц общегородского значения регулируемого движения по ул. Дуси Ковальчук, ул. Жуковского, ул. Плановой;

реконструкция магистральных улиц районного значения по ул. Дмитрия Донс-

кого, ул. Дачной;

строительство и реконструкция улиц в жилой застройке.

Общая протяженность УДС планируемой территории предусматривается к увеличению на 20 % – до 12,36 км.

Положение установленных проектом красных линий определяется шириной проезжей части улиц и дорог, шириной коридоров инженерно-технических коммуникаций, шириной тротуаров и полос озеленения.

Проектом планировки учитывается необходимость строительства на планируемой территории транспортных развязок, в том числе разноуровневых, с обеспечением пропуска линии скоростного трамвая. Разноуровневые развязки предусматриваются на пересечении планируемой магистральной дороги скоростного движения – Ельцовской магистрали – с магистральными улицами общегородского значения, а также на наиболее загруженных пересечениях магистральных улиц общегородского значения друг с другом.

Проектом учитывается развитие Ленинской линии метрополитена в северном направлении с размещением станции метрополитена Ботанический Сад. Новая линия скоростного трамвая предусматривается вдоль планируемой магистральной дороги скоростного движения – Ельцовской магистрали.

Развитие автобусного сообщения предусматривается по магистральной улице районного значения - ул. Дачной с разворотом у остановочной платформы скоростного трамвая. Действующие троллейбусные линии на расчетный срок сохраняются. Общая протяженность линий общественного транспорта всех видов увеличится на расчетный срок на 34 % и достигнет 15,13 км.

Крупные транспортно-пересадочные узлы формируются в местах пересадки между наземными видами общественного транспорта и линиями метрополитена, платформами скоростного трамвая: на площади им. Калинина, в районе перспективной станции метрополитена Ботанический Сад, на пересечении перспективной линии скоростного трамвая с ул. Жуковского.

На планируемой территории формируется сеть пешеходного движения, представленная системой бульваров, тротуарами, пешеходными аллеями, дорожками внутриквартальных территорий, пешеходными площадями при транспортно-пересадочных узлах и объектах массового посещения. Сеть пешеходного движения ориентируется в направлении объектов массового посещения, в первую очередь – к транспортно-пересадочным узлам.

Предусматривается развитие многоуровневой системы хранения индивидуального автотранспорта. Выделяются зоны размещения многоуровневых автостоянок и станций технического обслуживания (далее – СТО) городского обслуживания с радиусами доступности до 1500 м и вместимостью до 500 автомобилей.

Автостоянки местного обслуживания размещаются в пределах земельных участков объектов капитального строительства. В состав проезжей части улиц в жилой застройке, местных проездов магистральных улиц включаются дополнительные полосы, используемые для временного хранения автотранспорта. Перечисленные мероприятия позволяют организовать на планируемой территории 11,24 тыс. маши-

но-мест в составе автостоянок всех видов. Дополнительно предусматривается размещение СТО индивидуального автотранспорта и автозаправочных станций соответственно с учетом существующих и частично сохраняемых на планируемой территории объектов.

1.3. Развитие систем инженерно-технического обеспечения

1.3.1. Водоснабжение

Проектом планировки предусмотрено развитие централизованной системы холодного водоснабжения от коммунальных сетей города. Планируемая система водоснабжения кольцевая с тупиковыми отводами до потребителей. Дополнительно предусматривается прокладка водопровода Д 500 мм в створе перспективной магистральной дороги скоростного движения на участке между водоводами, расположенными на ул. Жуковского и Красном проспекте. Противопожарный водопровод на планируемой территории объединен с хозяйственно-питьевым. Для наружного пожаротушения на водопроводных сетях должны устанавливаться пожарные гидранты.

1.3.2. Водоотведение

Для обеспечения развития планируемой территории предусматривается размещение участка нового коллектора «Северный» Д 1500 – 1000 мм, идущего от коллектора Д 800 мм с ул. Тюленина до коллектора Д 1840 мм на ул. Северной. Размещение коллектора предусмотрено вдоль перспективной магистральной дороги скоростного движения со стороны смежного планировочного района. На планируемой территории размещается участок соединения нового коллектора в районе пересечения ул. Северной и Красного проспекта к коллектору Д 1840 мм. Канализование планируемой территории выполняется в действующие коллекторы Д 500 – 1840 мм.

1.3.3. Теплоснабжение

Проектом планировки предусмотрено развитие централизованной системы теплоснабжения существующих и планируемых к размещению жилых, административных и общественных зданий. Теплоснабжение планируется от существующих источников тепла теплоэлектроцентралей (далее – ТЭЦ) ТЭЦ-4, ТЭЦ-5. Котельная акционерного общества «Новосибирский мясоконсервный комбинат» ликвидируется, ее потребители переключаются на снабжение от ТЭЦ-5. Предусматриваются перекладка участка теплотрассы 2 Д 250 мм по ул. Дмитрия Донского и ул. Дачной.

Кварталы сохраняемой застройки снабжаются от существующих центральных тепловых пунктов (далее – ЦТП). При увеличении потребителей в данных кварталах возрастающие нагрузки обеспечиваются от существующих ЦТП с учетом про-

ведения реконструкции и установки в них дополнительного оборудования. В кварталах нового строительства предусматривается размещение новых ЦТП. Для подключения новых ЦТП выполняются ответвления от магистральных тепловых сетей трубопроводами 2 Д 150 мм, 2 Д 250 мм. Подключение зданий высотой более 12 этажей к тепловым сетям выполняется по независимой схеме. Размещение новых ЦТП необходимо уточнить на этапе архитектурно-строительного проектирования.

1.3.4. Газоснабжение

При разработке проекта планировки учтены утвержденная схема газоснабжения города Новосибирска, а также данные потребления газа, представленные действующими предприятиями. Природный газ планируется использовать на следующие нужды:

- отопление зданий с использованием местных котельных;
- технологические нужды коммунально-бытовых и промышленных потребителей;
- приготовление пищи (газовые плиты) в жилых домах не выше 10 этажей.

Проектируемые газопроводы высокого давления подключаются к существующей газораспределительной сети города. Система газоснабжения принята смешанная, состоящая из кольцевых и тупиковых газопроводов. По числу ступеней давления – система двухступенчатая. Предусматривается:

строительство 6 газорегуляторных пунктов (далее – ГРП) в кварталах жилой застройки;

строительство подземных газопроводов высокого давления: Д 108 мм протяженностью 700 м, Д 89 мм протяженностью 250 м, Д 57 мм протяженностью 200 м, материал – сталь;

строительство подземных и надземных газопроводов низкого давления диаметром до 100 мм, общей протяженностью 2000 м, материал – сталь, полиэтилен;

строительство ГРП № 128 в квартале 302.01.02.01 для замены существующей резервуарной установки сжиженного углеводородного газа.

1.3.5. Электроснабжение

Электроснабжение планируемой территории предусматривается от подстанций (далее – ПС) ПС-110 кВ «Мясокомбинатская», ПС-110 кВ «Ельцовская», а также при необходимости от нового центра питания, размещаемого на смежной территории за ул. Жуковского. Предусматривается вынос из зоны строительства магистральной дороги скоростного движения двух воздушных линий электропередач (далее – ВЛ): ВЛ-110 кВ С1/2 и С5/6, а также ВЛ-220 кВ, с переводом их в кабельные линии соответствующего класса напряжений. Также с селитебных территорий выносятся следующие участки ВЛ:

ВЛ-110 кВ, проходящая по ул. Дачной;

ВЛ-35 кВ, проходящая по селитебной территории.

Для данных целей проектом планировки резервируются инженерные коридоры для размещения двух кабельных линий (далее – КЛ) КЛ-110 кВ, одной КЛ-220 кВ и одной КЛ-35 кВ вдоль магистральной дороги скоростного движения, коридор КЛ-110 кВ по ул. Дачной.

Для равномерного распределения электроэнергии на планируемой территории предусматривается использование действующих распределительных пунктов (далее - РП) РП-10(6) кВ (3 шт.) и размещение новых РП-10(6) кВ (2 шт.) со встроенными 2-трансформаторными подстанциями. Питание новых РП-10(6) кВ предусматривается кабельными линиями от ПС-110/10(6) кВ «Ельцовская», ПС-110/10 кВ «Мясокомбинатская» по двум взаиморезервируемым линиям, прокладываемым в траншеях или кабельных каналах на расстоянии не менее 2 м друг от друга кабелями из сшитого полиэтилена. Для обеспечения питания существующих и проектируемых объектов предусматривается частичная реконструкция существующих трансформаторных подстанций (далее – ТП), размещение новых ТП-10/0,4 кВ - 2х1250 кВА. Количество, тип, мощность и размещение новых РП и ТП уточняются на этапах архитектурно-строительного проектирования.

1.3.6. Связь

Существующие сооружения связи (линии связи, контейнер-аппаратные с технологическим оборудованием связи), попадающие в зону застройки, подлежат переносу с размещением вдоль существующих и проектируемых улиц.

1.3.7. Инженерная подготовка планируемой территории

Проектом планировки предусматриваются мероприятия по организации рельефа и развитию системы ливневой канализации на всей планируемой территории. Общий характер рельефа позволяет обеспечить естественный сток поверхностных вод в направлении постоянных водотоков рек 2-я Ельцовка и 1-я Ельцовка. Отвод стоков с застроенных кварталов осуществляется на отметки УДС по открытым лоткам проезжей части либо непосредственно в систему ливневой канализации. Вертикальная планировка предусматривается с преимущественным сохранением отметок действующих магистральных улиц. На территориях размещения новой застройки вертикальной планировкой обеспечиваются минимальные уклоны для организации естественного стока. Длина свободного пробега поверхностных вод по УДС ограничена 150 – 200 м. Перед проведением планировки на участках застройки должны предусматриваться мероприятия по снятию и сохранению существующего плодородного слоя почвы с целью его последующего использования для озеленения планируемой территории.

Предусматривается развитие закрытой системы ливневой канализации для отвода дождевых, талых и поливочных стоков с жилых и производственных территорий. На планируемой территории сформировано 2 площади стока. Для одной площади стока предусмотрено размещение очистных сооружений с последую-

щим сбросом стоков в реку 2-я Ельцовка. Со второй площади стока вода отводится в действующий городской коллектор, проходящий по ул. Дуси Ковальчук. Степень очистки стоков должна соответствовать предельно допустимой концентрации водоемов рыбохозяйственного и хозяйственно-бытового назначения.

1.3.8. Мероприятия по защите планируемой территории от воздействия опасных геологических процессов, чрезвычайных ситуаций природного и техногенного характера

Для предотвращения водной эрозии склонов долин водотоков и возможных оползневых явлений должны предусматриваться следующие мероприятия:

регулирование стока поверхностных вод с помощью вертикальной планировки и устройства системы поверхностного водоотвода;

предотвращение попадания поверхностного стока с водораздельных территорий на защищаемые склоны;

предотвращение инфильтрации воды в грунт путем оборудования всей застроенной территории системой ливневой канализации;

агролесомелиорация склонов с высадкой крупномерных деревьев, кустарников, многолетних трав;

комплексное благоустройство склонов.

Застраиваемые кварталы планируемой территории обеспечиваются кольцевыми участками городского водопровода, оборудованными пожарными гидрантами. Вся планируемая территория входит в зону обслуживания существующих служб экстренного реагирования города:

пожарной части № 5, расположенной по ул. Вавилова, 1а;

подстанций скорой медицинской помощи, расположенных по ул. М. Перевозчикова, 2.

2. Определение многофункциональных зон и планируемого значения их в городской застройке

Проектом устанавливаются границы зон размещения объектов капитального строительства, включая объекты социально-культурного, коммунально-бытового назначения.

На застроенных частях планируемой территории предусматривается возможность развития территории с размещением новых объектов капитального строительства соответствующего назначения. Зоны планируемого размещения объектов капитального строительства предназначены для размещения новых объектов на расчетный срок до 2030 года:

в зоне делового, общественного и коммерческого назначения размещаются общественные здания административного назначения, офисы, бизнес-центры, банки, гостиницы, многоэтажные жилые дома, в том числе со встроенными общественными помещениями, здания;

в зоне объектов здравоохранения размещается поликлиники, объекты общих врачебных практик;

в зоне специализированной средне- и многоэтажной общественной застройки размещаются общественные здания от 4 до 28 этажей;

в зоне специализированной повышенной общественной застройки размещаются общественные здания от 29 до 50 этажей;

в зоне объектов дошкольного, начального общего, основного общего и среднего общего образования размещаются муниципальные дошкольные образовательные организации и средние общеобразовательные школы;

в зоне объектов среднего профессионального и высшего образования, научно-исследовательских организаций размещаются высшего образования;

в зоне застройки жилыми домами смешанной этажности размещается жилая застройка многоквартирными домами различной этажности;

в зоне застройки среднеэтажными жилыми домами размещается жилая застройка от 5 до 8 этажей;

в зоне застройки многоэтажными жилыми домами размещается жилая застройка от 9 до 13 этажей;

в зоне застройки жилыми домами повышенной этажности размещается жилая застройка от 14 до 18 этажей;

в зоне объектов культуры и спорта размещаются объекты спорта;

в зоне объектов инженерной инфраструктуры размещаются объекты инженерной инфраструктуры, в том числе, газовая котельная;

в зоне стоянок легковых автомобилей размещаются многоуровневые стоянки легковых автомобилей;

в зоне озеленения размещаются сады жилых районов, скверы, бульвары, объекты вспомогательного рекреационного назначения, автопарковки местного обслуживания, озелененные участки охранных зон инженерно-технических коммуникаций;

в зоне коммунальных и складских объектов размещаются сохраняемые производственные, автотранспортные, складские и сервисные предприятия, могут размещаться новые предприятия аналогичного назначения с размером санитарно-защитной зоны не более 50 метров, станции технического обслуживания автомобилей, автомойки, пожарное депо;

в зоне улично-дорожной сети, ограниченной красными линиями, размещаются элементы обустройства автомобильных дорог: проезжая часть, тротуары, технические полосы инженерных сетей, газоны, парковочные карманы и другие элементы.

В состав всех зон, кроме зоны улично-дорожной сети, могут входить объекты инженерно-технического обеспечения застройки.

2.1. Решения в части определения базового баланса зонирования территории

Проектом планировки на территории выделены следующие зоны размещения

объектов капитального строительства:

- парки, скверы, бульвары, иные озелененные территории общего пользования; озелененные территории ограниченного пользования;
- зона объектов делового, общественного и коммерческого назначения, в том числе многоэтажных жилых домов;
- зона объектов здравоохранения;
- зона объектов культуры и спорта;
- зона объектов среднего профессионального и высшего образования, научно-исследовательских организаций;
- зона специализированной средне- и многоэтажной общественной застройки;
- зона специализированной общественной застройки повышенной этажности;
- зона застройки объектами дошкольного, начального общего, основного общего и среднего (полного) общего;
- зона застройки жилыми домами смешанной этажности;
- зона застройки среднеэтажными жилыми домами;
- зона застройки многоэтажными жилыми домами;
- зона застройки жилыми домами повышенной этажности;
- зона объектов улично-дорожной сети;
- зона объектов инженерной инфраструктуры;
- зона стоянок для легковых автомобилей.

Проектируемый баланс территории на 2030 год представлен в таблице 1.

Таблица 1

Проектируемый баланс территории на 2030 год

№ п/п	Наименование показателя	Площадь	
		га	%
1	2	4	5
1.1	Площадь планируемой территории, в том числе:	196,05	100
1.1.1	Парки, скверы, бульвары, иные озелененные территории общего пользования	7,69	3,92
1.1.2	Озелененные территории ограниченного пользования	1,36	0,69
1.1.3	Зона объектов делового, общественного и коммерческого назначения, в том числе многоэтажных жилых домов	33,51	17,09
1.1.4	Зона объектов здравоохранения	5,70	2,91
1.1.5	Зона объектов культуры и спорта	0,15	0,08

1	2	4	5
1.1.6	Зона объектов среднего профессионального и высшего образования, научно-исследовательских организаций	7,19	3,67
1.1.7	Зона специализированной средне- и многоэтажной общественной застройки	17,52	8,94
1.1.8	Зона специализированной общественной застройки повышенной этажности	6,45	3,29
1.1.9	Зона застройки объектами дошкольного, начального общего, основного общего и среднего (полного) общего образования	17,37	8,86
1.1.10	Зона застройки жилыми домами смешанной этажности	30,66	15,64
1.1.11	Зона застройки среднеэтажными жилыми домами	24,82	12,66
1.1.12	Зона застройки многоэтажными жилыми домами	2,96	1,51
1.1.13	Зона застройки жилыми домами повышенной этажности	0,56	0,29
1.1.15	Зона объектов улично-дорожной сети	35,04	17,87
1.1.16	Зона объектов инженерной инфраструктуры	1,32	0,67
1.1.17	Зона стоянок для легковых автомобилей	3,75	1,91

2.2. Размещение объектов федерального значения

Размещение новых объектов проектом не предусмотрено.

2.3. Размещение объектов регионального значения

Предусматривается размещение здания отделений общей врачебной практики на 100 посещений в смену в квартале 302.01.06.01, увеличение вместимости на 100 посещений в смену Государственного бюджетного учреждения здравоохранения Новосибирской области «Клиническая консультативно-диагностическая поликлиника № 27» с реконструкцией здания по ул. Вавилова, 12.

2.4. Размещение объектов местного значения

Проектом планировки на расчетный срок предусматриваются:
 реконструкция с увеличением вместимости муниципального бюджетного общеобразовательного учреждения города Новосибирска «Средняя общеобразовательная школа № 180» с расширением до 1000 мест;

реконструкция муниципального бюджетного общеобразовательного учреждения города Новосибирска «Средняя общеобразовательная школа № 120», в соответствии с приложением 139 к Перечню мероприятий (инвестиционных проектов)

по проектированию, строительству и реконструкции объектов социальной инфраструктуры города Новосибирска Программы комплексного развития социальной инфраструктуры города Новосибирска на 2017 - 2030 годы, утвержденной решением Совета депутатов города Новосибирска от 21.12.2016 № 329;

реконструкция муниципального казенного дошкольного образовательного учреждения города Новосибирска «Детский сад компенсирующего вида № 312 «Жемчужинка» с расширением до 130 мест;

реконструкция муниципального казенного дошкольного образовательного учреждения города Новосибирска «Детский сад № 333 «Теремок» комбинированного вида» с расширением до 180 мест;

строительство новых объектов образовательных организаций соответствующей расчетной вместимости:

общеобразовательной школы на 1200 мест с плавательным бассейном в квартале 302.01.02.01;

детского сада на 270 мест в квартале 302.01.02.01;

детского сада на 129 мест в квартале 302.01.06.02;

размещение встроенного опорного пункта общественного порядка в квартале 302.01.06.02;

размещение новых и благоустройство существующих скверов, бульваров, объектов озеленения ограниченного пользования жилых кварталов.

На расчетный срок предусматривается реконструкция существующих и строительство новых объектов УДС в пределах установленных проектом красных линий:

строительство участка магистральной дороги скоростного движения протяженностью 1,10 км с разноуровневыми транспортными развязками;

расширение проезжей части участков магистральных улиц общегородского значения регулируемого движения с устройством разделительной полосы шириной 2 м по ул. Дуси Ковальчук (1,20 км), ул. Жуковского (1,30 км), ул. Плановой (0,52 км);

расширение до 15 м проезжей части участков магистральных улиц районного значения по ул. Дмитрия Донского (1,32 км), ул. Дачной (1,35 км);

расширение до 9 м проезжей части ул. М. Перевозчикова (0,38 км), ул. Тимирязева (0,95 км), ул. Вавилова (0,45 км).

2.5. Основные показатели развития планируемой территории

Таблица 2

Основные показатели развития планируемой территории

№ п/п	Наименование показателя	Единица измерения	По состоянию на 2018 год	Всего на 2030 год
1	2	3	4	5
1	Территория			
1.1	Площадь планируемой территории, в том числе:	га	196,05	196,05
1.1.1	Парки, скверы, бульвары, иные озелененные территории общего пользования	га	6,27	7,69
1.1.2	Озелененные территории ограниченного пользования	га	–	1,36
1.1.3	Зона объектов делового, общественного и коммерческого назначения, в том числе многоэтажных жилых домов	га	21,49	33,51
1.1.4	Зона объектов здравоохранения	га	5,80	5,70
1.1.5	Зона объектов культуры и спорта	га	0,40	0,15
1.1.6	Зона объектов среднего профессионального и высшего образования, научно-исследовательских организаций	га	6,95	7,19
1.1.7	Зона специализированной средне- и многоэтажной общественной застройки	га	–	17,52
1.1.8	Зона специализированной общественной застройки повышенной этажности	га	–	6,45
1.1.9	Зона застройки объектами дошкольного, начального общего, основного общего и среднего (полного) общего образования	га	10,97	17,37
1.1.10	Зона застройки жилыми домами смешанной этажности	га	79,13	30,66
1.1.11	Зона застройки среднеэтажными жилыми домами	га	–	24,82
1.1.12	Зона застройки многоэтажными жилыми домами	га	–	2,96
1.1.13	Зона застройки жилыми домами повышенной этажности	га	–	0,56
1.1.15	Зона объектов улично-дорожной сети	га	33,72	35,04
1.1.16	Зона объектов инженерной инфраструктуры	га	0,61	1,32
1.1.17	Зона производственной деятельности	га	21,09	–
1.1.18	Зона коммунальных и складских объектов	га	9,50	–

1	2	3	4	5
1.1.19	Зона стоянок для легковых автомобилей	га	0,12	3,75
1.2	Обеспеченность озелененными территориями общего пользования	кв. м/человека	0,19	2,4
2	Население			
2.1	Численность населения	тыс. человек	29,047	37,661
2.2	Плотность населения планируемой территории	человек/га	160	192
2.3	Плотность населения территорий жилой застройки	человек/га	239	301
3	Жилищный фонд			
3.1	Средняя обеспеченность населения общей площадью жилья	кв. м/человека	21,9	30,0
3.2	Общий объем жилого фонда, в том числе:	тыс. кв. м	692	1129
3.2.1	Средне- и многоэтажной застройки	тыс. кв. м	692	1129
3.3	Объем нового жилищного строительства, в том числе:	тыс. кв. м		437
3.3.1	Средне- и многоэтажной застройки	тыс. кв. м		437
4	Объекты социального и культурно-бытового обслуживания населения			
4.1	Детские сады	мест	1642	2098
4.2	Общеобразовательные школы	мест	2640	4420
4.3	Объекты физкультурно-спортивного назначения	кв. м пола	4350	13181
4.4	Спортивные школы	учащихся	740	740
4.5	Плавательные бассейны	кв. м зеркала воды	–	753
4.6	Поликлиники, объекты общих врачебных практик	посещений в смену	527	683
4.7	Библиотеки	объект	2	2
4.8	Отделения почтовой связи	объект	3	3
5	Транспортная инфраструктура			
5.1	Общая протяженность улично-дорожной сети, в том числе:	км	10,3	12,36
	дороги скоростного движения	км	0	1,10
	улицы общегородского значения регулируемого движения	км	4,60	4,60
	улицы районного значения	км	1,34	2,64
	улицы в жилой застройке	км	4,36	4,02
5.3	Плотность улично-дорожной сети	км/кв. км	4,08	4,8
5.3	Протяженность линий общественного транспорта, в том числе:	км	11,27	15,13

1	2	3	4	5
5.3.1	Автобуса	км	5,85	7,18
5.3.2	Троллейбуса	км	4,52	4,52
5.3.3	Трамвая	км	0,90	0,90
5.3.4	Скоростного трамвая	км	-	1,08
5.3.5	Метрополитена	км	-	1,45
5.4	Парковочные места	тыс. машино-мест	7,2	11,244
6	Инженерное оборудование и благоустройство территории			
6.1	Водопотребление	тыс. куб. м/сутки	17,15	24,28
6.2	Водоотведение	тыс. куб. м/сутки	14,36	20,69
6.3	Отведение ливневых стоков	куб. м/сек.	6,9	6,9
6.4	Потребление электроэнергии	МВт	35,22	76,72
6.5	Годовое потребление природного газа	млн. куб. м/год	43,75	7,59
6.6	Часовое потребление природного газа	тыс. куб. м/час	12,99	2,77
6.7	Потребление тепла на отопление, вентиляцию, горячее водоснабжение	Гкал/час	158,0	236,9
6.8	Количество твердых бытовых отходов	куб. м/сутки	201	291

Приложение 3
к проекту планировки территории, ограниченной улицами Дуси Ковальчук, Плановой, Жуковского, рекой 2-я Ельцовка и Красным проспектом, в Зельцовском районе

ПОЛОЖЕНИЯ

об очередности планируемого развития территории

Территория, ограниченная улицами Дуси Ковальчук, Плановой, Жуковского, рекой 2-я Ельцовка и Красным проспектом, в Зельцовском районе к началу проектирования застроена и благоустроена.

В 2018 году в квартале 302.01.06.03 проектом предусмотрена реконструкция муниципального бюджетного общеобразовательного учреждения города Новосибирска «Средняя общеобразовательная школа № 120» в соответствии с приложением 139 к Перечню мероприятий (инвестиционных проектов) по проектированию, строительству и реконструкции объектов социальной инфраструктуры города Новосибирска Программы комплексного развития социальной инфраструктуры города Новосибирска на 2017 - 2030 годы, утвержденной решением Совета депутатов города Новосибирска от 21.12.2016 № 329;

В процессе реализации проекта планировки необходимо:

на последующих стадиях проектирования уточнить технические решения по отводу и очистке поверхностных стоков с учетом требований СанПиН 2.1.5.980-00 2.1.5 «Водоотведение населенных мест, санитарная охрана водных объектов. Гигиенические требования к охране поверхностных вод. Санитарные правила и нормы»;

определить возможность вынесения инженерных и транспортных объектов за пределы зон ограничений, связанных с границами земельных участков существующих и планируемых общеобразовательных школ и детских садов;

на следующих стадиях проектирования обосновать использование тоннельного проезда для формирования улично-дорожной сети в границах проекта планировки.

МЭРИЯ ГОРОДА НОВОСИБИРСКА

ПОСТАНОВЛЕНИЕ

От 19.12.2018

№ 4518

О проведении публичных слушаний по проекту решения Совета депутатов города Новосибирска «О внесении изменений в решение Совета депутатов города Новосибирска от 24.06.2009 № 1288 «О Правилах землепользования и застройки города Новосибирска»

В целях соблюдения права человека на благоприятные условия жизнедеятельности, прав и законных интересов правообладателей земельных участков и объектов капитального строительства по проекту решения Совета депутатов города Новосибирска «О внесении изменений в решение Совета депутатов города Новосибирска от 24.06.2009 № 1288 «О Правилах землепользования и застройки города Новосибирска», в соответствии с Градостроительным кодексом Российской Федерации, Федеральным законом от 06.10.2003 № 131-ФЗ «Об общих принципах организации местного самоуправления в Российской Федерации», решениями Совета депутатов города Новосибирска от 24.06.2009 № 1288 «О Правилах землепользования и застройки города Новосибирска», от 20.06.2018 № 640 «О Порядке организации и проведения в городе Новосибирске общественных обсуждений и публичных слушаний в соответствии с законодательством о градостроительной деятельности», постановлением мэра от 30.10.2006 № 1135 «О подготовке проекта правил землепользования и застройки города Новосибирска», руководствуясь Уставом города Новосибирска, ПОСТАНОВЛЯЮ:

1. Провести:

1.1. Публичные слушания по проекту решения Совета депутатов города Новосибирска «О внесении изменений в решение Совета депутатов города Новосибирска от 24.06.2009 № 1288 «О Правилах землепользования и застройки города Новосибирска» (далее – публичные слушания) (приложение) с 27.12.2018 – 07.03.2019.

1.2. Собрание участников публичных слушаний 18.02.2019 в 11.00 час. по адресу: Российская Федерация, Новосибирская область, город Новосибирск, ул. Сакко и Ванцетти, 33.

2. Установить порядок проведения публичных слушаний, состоящий из следующих этапов:

- оповещение о начале публичных слушаний;
- размещение проекта, подлежащего рассмотрению на публичных слушаниях, и открытие экспозиции или экспозиций такого проекта;
- проведение экспозиции или экспозиций проекта, подлежащего рассмотрению на публичных слушаниях;
- проведение собрания участников публичных слушаний;
- подготовка и оформление протокола публичных слушаний;
- подготовка и опубликование заключения о результатах публичных слушаний.

3. Определить организатором публичных слушаний комиссию по подготовке проекта правил землепользования и застройки города Новосибирска (далее – комиссия), состав которой утвержден постановлением мэра от 30.10.2006 № 1135 «О подготовке проекта правил землепользования и застройки города Новосибирска».

4. Определить местонахождение комиссии по адресу: Российская Федерация, Новосибирская область, город Новосибирск, Красный проспект, 50, кабинет 501, почтовый индекс: 630091, адрес электронной почты: nastapenkova@admnsk.ru, контактные телефоны: 227-50-97, 227-54-55.

5. Комиссии:

5.1. Подготовить оповещение о начале публичных слушаний.

5.2. Организовать опубликование (обнародование) оповещения о начале публичных слушаний в периодическом печатном издании «Бюллетень органов местного самоуправления города Новосибирска» и его размещение в средствах массовой информации, на официальном сайте города Новосибирска в информационно-телекоммуникационной сети «Интернет» (далее – официальный сайт) не позднее чем за семь дней до дня размещения на официальном сайте проекта, подлежащего рассмотрению на публичных слушаниях.

5.3. Организовать размещение проекта, подлежащего рассмотрению на публичных слушаниях, и информационных материалов к нему на официальном сайте.

5.4. Организовать оборудование информационных стендов для распространения оповещения о начале публичных слушаний по следующим адресам:

Российская Федерация, Новосибирская область, город Новосибирск, Красный проспект, 50, стенды в холле у кабинета 230 и кабинета 501 (департамент строительства и архитектуры мэрии года Новосибирска);

Российская Федерация, Новосибирская область, город Новосибирск, ул. Ленина, 57, стенды в холле на первом этаже, у входа в здание и у кабинета 217 (администрация Центрального округа по Железнодорожному, Засельцовскому и Центральному районам города Новосибирска);

Российская Федерация, Новосибирская область, город Новосибирск, ул. Сакко и Ванцетти, 33, стенд кабинета 409 (администрация Октябрьского района города Новосибирска);

Российская Федерация, Новосибирская область, город Новосибирск, пр. Дзержинского, 16, стенды в холле на первом этаже и у кабинета 310 (администрация Дзержинского района города Новосибирска);

Российская Федерация, Новосибирская область, город Новосибирск, ул. Богдана Хмельницкого, 14/3, стенды в холле на первом этаже и у кабинета 306 (администрация Калининского района города Новосибирска);

Российская Федерация, Новосибирская область, город Новосибирск, пр-кт Академика Лаврентьева, 14, стенд кабинета 237 (администрация Советского района города Новосибирска);

Российская Федерация, Новосибирская область, город Новосибирск, ул. Физкультурная, 7, стенд кабинета 110 (администрация Первомайского района города Новосибирска);

Российская Федерация, Новосибирская область, город Новосибирск, ул. Станиславского, 6а, стенды в холле на первом этаже и у кабинета 208 (администрация Ленинского района города Новосибирска);

Российская Федерация, Новосибирская область, город Новосибирск, ул. Петухова, 18, стенд кабинета 217 (администрация Кировского района города Новосибирска).

5.5. В течение срока, указанного в пункте 6 постановления, осуществлять регистрацию и рассмотрение предложений и замечаний, вносимых участниками публичных слушаний.

6. Предложить участникам публичных слушаний, определенным законодательством о градостроительной деятельности и прошедшим идентификацию в соответствии с данным законодательством, со дня размещения проекта и информационных материалов к нему (27.12.2018) до окончания проведения собрания участников публичных слушаний (18.02.2019) внести в комиссию свои предложения и замечания, касающиеся проекта решения Совета депутатов города Новосибирска «О внесении изменений в решение Совета депутатов города Новосибирска от 24.06.2009 № 1288 «О Правилах землепользования и застройки города Новосибирска».

7. Департаменту строительства и архитектуры мэрии города Новосибирска разместить постановление и оповещение о начале публичных слушаний на официальном сайте города Новосибирска в информационно-телекоммуникационной сети «Интернет».

8. Департаменту информационной политики мэрии города Новосибирска обеспечить опубликование постановления и оповещения о начале публичных слушаний в средствах массовой информации.

9. Контроль за исполнением постановления возложить на заместителя мэра города Новосибирска – начальника департамента строительства и архитектуры мэрии города Новосибирска.

Мэр города Новосибирска

А. Е. Локоть

Приложение
к постановлению мэрии
города Новосибирска
от 19.12.2018 № 4518

СОВЕТ ДЕПУТАТОВ ГОРОДА НОВОСИБИРСКА
РЕШЕНИЕ

ПРОЕКТ

О внесении изменений в решение Совета депутатов города Новосибирска от 24.06.2009 № 1288 «О Правилах землепользования и застройки города Новосибирска»

В соответствии с Градостроительным кодексом Российской Федерации, Федеральным законом от 06.10.2003 № 131-ФЗ «Об общих принципах организации местного самоуправления в Российской Федерации», руководствуясь статьей 35 Устава города Новосибирска, Совет депутатов города Новосибирска РЕШИЛ:

1. Внести в решение Совета депутатов города Новосибирска от 24.06.2009 № 1288 «О Правилах землепользования и застройки города Новосибирска» (в редакции решений Совета депутатов города Новосибирска от 26.05.2010 № 69, от 28.09.2010 № 139, от 28.04.2011 № 360, от 27.06.2012 № 642, от 19.09.2012 № 674, от 27.02.2013 № 797, от 26.06.2013 № 898, от 26.02.2014 № 1047, от 22.10.2014 № 1199, от 26.11.2014 № 1221, от 31.03.2015 № 1315, от 02.12.2015 № 94, от 23.06.2016 № 231, от 19.10.2016 № 285, от 14.02.2017 № 353, от 19.06.2017 № 467, от 25.10.2017 № 501, от 23.05.2018 № 625, от 05.12.2018 № 705) следующие изменения:

1.1. В приложении 1:

1.1.1. В части 2 статьи 2 слова «технических регламентов,» заменить словами «технических регламентов, сведений Единого государственного реестра недвижимости, сведений, документов, материалов, содержащихся в государственных информационных системах обеспечения градостроительной деятельности,».

1.1.2. Пункт 6 статьи 3 дополнить словами «, в сфере строительства объектов капитального строительства нежилого назначения».

1.1.3. В частях 11, 12 статьи 4 слова «публичных слушаний» заменить словами «общественных обсуждений (публичных слушаний)».

1.1.4. Пункт 1 статьи 5 дополнить словами «, сведениям Единого государственного реестра недвижимости, сведениям, документам и материалам, содержащимся в государственных информационных системах обеспечения градостроительной деятельности».

1.1.5. В статье 7:

1.1.5.1. В частях 2, 3, 5 слова «публичные слушания» в соответствующем падеже заменить словами «общественные обсуждения» в соответствующем падеже.

1.1.5.2. Часть 6 изложить в следующей редакции:

«6. Не допускается предоставление разрешения на условно разрешенный вид использования в случаях, предусмотренных статьей 39 Градостроительного кодекса Российской Федерации.».

1.1.5.3. Дополнить частью 7 следующего содержания:

«7. Физическое или юридическое лицо вправе оспорить в судебном порядке решение о предоставлении разрешения на условно разрешенный вид использования или об отказе в предоставлении такого разрешения.».

1.1.6. В статье 8:

1.1.6.1. В частях 4, 5 слова «публичные слушания» в соответствующем падеже заменить словами «общественные обсуждения» в соответствующем падеже.

1.1.6.2. Части 7, 8 изложить в следующей редакции:

«7. Не допускается предоставление разрешения на отклонение от предельных параметров разрешенного строительства, реконструкции объектов капитального строительства в случаях, предусмотренных статьей 40 Градостроительного кодекса Российской Федерации.

8. Физическое или юридическое лицо вправе оспорить в судебном порядке решение о предоставлении разрешения на отклонение от предельных параметров разрешенного строительства, реконструкции объектов капитального строительства или об отказе в предоставлении такого разрешения.».

1.1.7. В наименовании главы 5 слова «публичных слушаний» заменить словами «общественных обсуждений (публичных слушаний)».

1.1.8. В статье 12:

1.1.8.1. В наименовании, части 1 слова «публичных слушаний» заменить словами «общественных обсуждений (публичных слушаний)».

1.1.8.2. Части 2, 3 изложить в следующей редакции:

«2. На общественных обсуждениях по вопросам землепользования и застройки, за исключением случаев, установленных Градостроительным кодексом Российской Федерации и другими федеральными законами, подлежат рассмотрению:

1) проекты межевания территории (в случае подготовки в виде отдельного документа);

2) проекты решений о предоставлении разрешения на условно разрешенный вид использования земельного участка или объекта капитального строительства;

3) проекты решений о предоставлении разрешения на отклонение от предельных параметров разрешенного строительства, реконструкции объектов капитального строительства;

4) проекты, предусматривающие внесение изменений в указанные в пункте 1 настоящей части утвержденные документы.

3. На публичных слушаниях по вопросам землепользования и застройки, за исключением случаев, установленных Градостроительным кодексом Российской Федерации и другими федеральными законами, подлежат рассмотрению:

1) проект Правил;

2) проекты планировки территории, проекты межевания территории (в случае

подготовки в составе проектов планировки территории);

3) проекты, предусматривающие внесение изменений в один из указанных в пунктах 1, 2 настоящей части утвержденных документов.»

1.1.8.3. Дополнить частью 4 следующего содержания:

«4. Решения о проведении общественных обсуждений (публичных слушаний) по вопросам землепользования и застройки принимает мэр города Новосибирска.»

1.1.9. В статье 14:

1.1.9.1. В наименовании слова «Публичные слушания» заменить словами «Общественные обсуждения».

1.1.9.2. В частях 1 – 3, 6, 7 слова «публичные слушания» в соответствующем падеже заменить словами «общественные обсуждения» в соответствующем падеже.

1.1.10. В статье 15:

1.1.10.1. В наименовании слова «Публичные слушания» заменить словами «Общественные обсуждения».

1.1.10.2. В частях 1 – 3, 6, 7 слова «публичные слушания» в соответствующем падеже заменить словами «общественные обсуждения» в соответствующем падеже.

1.1.11. В статье 16:

1.1.11.1. В наименовании слова «Публичные слушания» заменить словами «Общественные обсуждения (публичные слушания)».

1.1.11.2. В частях 1, 6 слова «публичных слушаний» заменить словами «общественных обсуждений (публичных слушаний)».

1.1.12. В статье 17:

1.1.12.1. Часть 2 дополнить пунктами 4 – 6 следующего содержания:

«4) несоответствие сведений о местоположении границ зон с особыми условиями использования территорий, территорий объектов культурного наследия, отображенных на карте градостроительного зонирования, содержащемуся в Едином государственном реестре недвижимости описанию местоположения границ указанных зон, территорий;

5) несоответствие установленных градостроительным регламентом ограничений использования земельных участков и объектов капитального строительства, расположенных полностью или частично в границах зон с особыми условиями использования территорий, территорий достопримечательных мест федерального, регионального и местного значения, содержащимся в Едином государственном реестре недвижимости ограничениям использования объектов недвижимости в пределах таких зон, территорий;

6) установление, изменение, прекращение существования зоны с особыми условиями использования территории, установление, изменение границ территории объекта культурного наследия, территории исторического поселения федерального значения, территории исторического поселения регионального значения.»

1.1.12.2. Дополнить частью 2.1 следующего содержания:

«2.1. В случае поступления от уполномоченного федерального органа исполнительной власти, уполномоченного органа исполнительной власти Новосибирской области требования о внесении изменений в Правила в целях обеспечения разме-

щения на территории города Новосибирска предусмотренных документами территориального планирования объектов федерального значения, объектов регионального значения мэра города Новосибирска обеспечивает внесение изменений в Правила.».

1.1.12.3. Дополнить частью 7.1. следующего содержания:

«7.1. Не допускается внесение в Правила изменений в случаях, предусмотренных статьей 33 Градостроительного кодекса Российской Федерации.».

1.1.12.4. Часть 12 дополнить словами «, сведений Единого государственного реестра недвижимости, сведений, документов, материалов, содержащихся в государственных информационных системах обеспечения градостроительной деятельности».

1.1.13. В статье 24:

1.1.13.1. Пункт 6 части 1 изложить в следующей редакции:

«6) предельный максимальный коэффициент плотности застройки земельного участка, определяемый как отношение общей площади по внутреннему контуру наружных стен надземных этажей зданий, строений, сооружений, расположенных на земельном участке, за исключением площадей помещений общего пользования, помещений обслуживания жилой застройки во встроенных, пристроенных и встроено-пристроенных помещениях многоквартирного дома, стоянок автомобильного транспорта, технических помещений, ко всей площади земельного участка;».

1.1.13.2. Дополнить частью 2 следующего содержания:

«2. В случае определения в отношении земельного участка нескольких видов разрешенного использования объектов капитального строительства за максимальный процент застройки в границах данного земельного участка принимается максимальный процент застройки с наименьшим показателем из выбранных видов разрешенного использования объектов капитального строительства, за минимальный процент застройки – минимальный процент застройки с наибольшим показателем из выбранных видов разрешенного использования объектов капитального строительства.».

1.1.14. В статье 26:

1.1.14.1. Абзац второй пункта 4 части 2 изложить в следующей редакции:

«минимальный процент застройки в границах земельного участка для объектов капитального строительства с видом разрешенного использования «котельные», «насосные станции», «трансформаторные подстанции», «очистные сооружения» – 40 %;».

1.1.14.2. Дополнить абзацем следующего содержания:

«максимальный процент застройки в границах земельного участка для объектов капитального строительства с иным видом разрешенного использования – 10 %.».

1.1.15. В статье 27:

1.1.15.1. В таблице части 1:

строки 2.6 – 2.9 изложить в следующей редакции:

2.6	Отдых (рекреация) (5.0)	Объекты для обустройства мест для занятия спортом, физической культурой, пешими или верховыми прогулками, отдыха и туризма, наблюдения за природой, пикников, охоты, рыбалки и иной деятельности; Объекты для создания и ухода за парками, городскими лесами, садами и скверами, прудами, озерами, водохранилищами, пляжами, береговыми полосами водных объектов общего пользования, а также для обустройства мест отдыха в них
2.7	Причалы для маломерных судов (5.4)	Объекты для причаливания, хранения и обслуживания яхт, катеров, лодок и других маломерных судов
2.8	Поля для гольфа или конных прогулок (5.5)	Места для осуществления конных прогулок, в том числе осуществление необходимых земляных работ и вспомогательных сооружений; конноспортивные манежи, не предусматривающие устройство трибун
2.9	Водный транспорт (7.3)	Искусственно созданные для судоходства внутренние водные пути; речные порты; причалы; пристани; навигационное оборудование; другие объекты, необходимые для обеспечения судоходства и водных перевозок

дополнить строкой 2.10 следующего содержания:

2.10	Гидротехнические сооружения (11.3)	Гидротехнические сооружения: плотины, водосбросы, водозаборные, водовыпускные и другие гидротехнические сооружения; судопропускные сооружения; рыбозащитные и рыбопропускные сооружения; берегозащитные сооружения
------	------------------------------------	---

1.1.15.2. В части 2:

в пункте 4:

абзац второй изложить в следующей редакции:

«минимальный процент застройки в границах земельного участка для объектов капитального строительства с видом разрешенного использования «котельные», «насосные станции», «трансформаторные подстанции», «распределительные пункты», «очистные сооружения», «общественные уборные» – 40 %»;

дополнить абзацем следующего содержания:

«максимальный процент застройки в границах земельного участка для объектов капитального строительства с иным видом разрешенного использования – 20 %»;

абзац второй пункта 5 дополнить словами «(без учета помещений, занимаемых автостоянкой, помещений лифтовых шахт, лестничных клеток, технических помещений)».

1.1.16. В статье 28:

1.1.16.1. В таблице части 1:
строки 1.4 – 1.9 изложить в следующей редакции:

1.4	Отдых (рекреация) (5.0)	Объекты для обустройства мест для занятия спортом, физической культурой, пешими или верховыми прогулками, отдыха и туризма, наблюдения за природой, пикников, охоты, рыбалки и иной деятельности; Объекты для создания и ухода за парками, городскими лесами, садами и скверами, прудами, озерами, водохранилищами, пляжами, береговыми полосами водных объектов общего пользования, а также для обустройства мест отдыха в них
1.5.	Причалы для маломерных судов (5.4)	Объекты для причаливания, хранения и обслуживания яхт, катеров, лодок и других маломерных судов
1.6	Санаторная деятельность (9.2.1)	Санатории и профилактории, обеспечивающие оказание услуги по лечению и оздоровлению населения; лечебно-оздоровительные местности (пляжи, биветы, места добычи целебной грязи); лечебно-оздоровительные лагеря
1.7	Историко-культурная деятельность (9.3)	Объекты культурного наследия (памятники истории и культуры) народов Российской Федерации; объекты для сохранения и изучения объектов культурного наследия (памятников истории и культуры) народов Российской Федерации
1.8	Водные объекты (11.0)	Поверхностные водные объекты
1.9	Общее пользование водными объектами (11.1)	Объекты для обеспечения пользования водными объектами

дополнить строкой 1.10 следующего содержания:

1.10	Земельные (территории) пользования (12.0)	участки общего	Объекты улично-дорожной сети; автомобильные дороги; пешеходные тротуары; пешеходные переходы; защитные дорожные сооружения; элементы обустройства автомобильных дорог; искусственные дорожные сооружения; развязки, мосты, эстакады, путепроводы, тоннели; транспортно-пересадочные узлы; скверы; площади; бульвары; набережные; береговые полосы водных объектов общего пользования; проезды; малые архитектурные формы благоустройства
------	---	----------------	--

строки 2.13, 2.14 изложить в следующей редакции:

2.13		Воздушный транспорт (7.4)	Вертолетные площадки (вертодромы); объекты для обустройства мест для приводнения и причаливания гидросамолетов; объекты радиотехнического обеспечения полетов и другие объекты, необходимые для взлета и приземления (приводнения) воздушных судов;
2.14	Обеспечение внутреннего правопорядка (8.3)		Объекты, необходимые для подготовки и поддержания в готовности органов внутренних дел и спасательных служб, в которых существует военизированная служба; объекты гражданской обороны (за исключением объектов гражданской обороны, являющихся частями производственных зданий)

дополнить строкой 2.15 следующего содержания:

2.15	Гидротехнические сооружения (11.3)		Гидротехнические сооружения: плотины, водосбросы, водозаборные, водовыпускные и другие гидротехнические сооружения; судопропускные сооружения; рыбозащитные и рыбопропускные сооружения; берегозащитные сооружения
------	------------------------------------	--	--

1.1.16.2. В части 2:

в пункте 1:

абзац третий изложить в следующей редакции:

«пределный минимальный размер земельного участка с видом разрешенного использования «религиозное использование» – 0,01 га;»;

дополнить абзацем следующего содержания:

«пределный размер земельного участка с иным видом разрешенного использования: минимальный – 0,01 га, максимальный – 50 га;»;

в пункте 4:

абзацы третий, четвертый изложить в следующей редакции:

«минимальный процент застройки в границах земельного участка для объектов капитального строительства с видом разрешенного использования «котельные», «насосные станции», «трансформаторные подстанции», «распределительные пункты», «очистные сооружения», «общественные уборные» – 40 %;

минимальный процент застройки в границах земельного участка для объектов капитального строительства с видом разрешенного использования «гостиницы» – 10 % (без учета эксплуатируемой кровли подземных, подвальных, цокольных частей объектов), максимальный процент застройки в границах земельного участка для объектов капитального строительства с видом разрешенного использования «гостиницы» – 30 % (без учета эксплуатируемой кровли подземных, подвальных, цокольных частей объектов);»;

дополнить абзацем следующего содержания:

«минимальный процент застройки в границах земельного участка для объектов капитального строительства с иным видом разрешенного использования – 10%, максимальный процент застройки в границах земельного участка для объектов капитального строительства с иным видом разрешенного использования – 30%;»;

в пункте 5:

абзацы второй – четвертый дополнить словами «(без учета помещений, занимаемых автостоянкой, помещений лифтовых шахт, лестничных клеток, технических помещений)»;

в абзаце шестом слова «, «объекты для отправления религиозных обрядов» исключить;

абзацы седьмой, восьмой изложить в следующей редакции:

«для объектов капитального строительства с видом разрешенного использования «объекты для отправления религиозных обрядов» – 4 машино-места на 100 посетителей;

для объектов капитального строительства с видом разрешенного использования «объекты для осуществления благотворительной и религиозной образовательной деятельности» – 1 машино-место на 10 сотрудников.»

1.1.17. В части 2 статьи 29:

1.1.17.1. В пункте 4:

абзац третий изложить в следующей редакции:

«минимальный процент застройки в границах земельного участка для объектов капитального строительства с видом разрешенного использования «котельные», «насосные станции», «трансформаторные подстанции», «распределительные пункты», «очистные сооружения», «общественные уборные» – 40 %;

дополнить абзацем следующего содержания:

«минимальный процент застройки в границах земельного участка для объектов капитального строительства с иным видом разрешенного использования – 10 %, максимальный процент застройки в границах земельного участка для объектов капитального строительства с иным видом разрешенного использования – 70 %;»;

1.1.17.2. Абзацы второй – четвертый, восьмой – десятый пункта 5 дополнить

словами «(без учета помещений, занимаемых автостоянкой, помещений лифтовых шахт, лестничных клеток, технических помещений)».

1.1.18. В части 2 статьи 30:

1.1.18.1. В пункте 4:

абзац второй изложить в следующей редакции:

«минимальный процент застройки в границах земельного участка для объектов капитального строительства с видом разрешенного использования «котельные», «насосные станции», «трансформаторные подстанции», «распределительные пункты», «очистные сооружения», «общественные уборные» – 40 %»;

дополнить абзацем следующего содержания:

«минимальный процент застройки в границах земельного участка для объектов капитального строительства с иным видом разрешенного использования – 10 %, максимальный процент застройки в границах земельного участка для объектов капитального строительства с иным видом разрешенного использования – 30 %».

1.1.18.2. Абзацы второй – четвертый пункта 5 дополнить словами «(без учета помещений, занимаемых автостоянкой, помещений лифтовых шахт, лестничных клеток, технических помещений)».

1.1.19. В статье 31:

1.1.19.1. В таблице части 1:

строки 1.1, 1.2 изложить в следующей редакции:

1.1	Среднеэтажная жилая застройка (2.5)	Многоквартирные среднеэтажные дома; подземные гаражи; автостоянки; объекты обслуживания жилой застройки во встроенных, пристроенных и встроенно-пристроенных помещениях многоквартирного среднеэтажного дома, если общая площадь таких помещений в многоквартирном доме не составляет более 20 % общей площади помещений дома
1.2	Многоэтажная жилая застройка (высотная застройка) (2.6)	Многоквартирные многоэтажные дома; подземные гаражи; автостоянки; объекты обслуживания жилой застройки во встроенных, пристроенных и встроенно-пристроенных помещениях многоквартирного многоэтажного дома в отдельных помещениях дома, если площадь таких помещений в многоквартирном доме не составляет более 15 % от общей площади дома

1.1.19.2. В части 2.1:

в пункте 4:

абзац пятый изложить в следующей редакции:

«минимальный процент застройки в границах земельного участка для объектов

капитального строительства с видом разрешенного использования «котельные», «насосные станции», «трансформаторные подстанции», «распределительные пункты», «очистные сооружения» – 40 %;»;

дополнить абзацем следующего содержания:

«минимальный процент застройки в границах земельного участка для объектов капитального строительства с иным видом разрешенного использования – 25 % (без учета эксплуатируемой кровли подземных, подвальных, цокольных частей объектов), максимальный процент застройки в границах земельного участка для объектов капитального строительства с иным видом разрешенного использования – 70 % (без учета эксплуатируемой кровли подземных, подвальных, цокольных частей объектов);»;

в пункте 5:

абзацы второй – четвертый дополнить словами «(без учета помещений, занимаемых автостоянкой, помещений лифтовых шахт, лестничных клеток, технических помещений)»;»;

в абзаце шестом слова «, «объекты для отправления религиозных обрядов» исключить;

в абзаце седьмом слова «2 машино-места на 15 обучающихся» заменить словами «1 машино-место на 10 сотрудников;»;

абзацы девятый, одиннадцатый – тринадцатый дополнить словами «(без учета помещений, занимаемых автостоянкой, помещений лифтовых шахт, лестничных клеток, технических помещений)»;»;

дополнить абзацем следующего содержания:

«для объектов капитального строительства с видом разрешенного использования «объекты для отправления религиозных обрядов» – 4 машино-места на 100 посетителей;».

1.1.19.3. В части 2.2:

в пункте 4:

абзац пятый изложить в следующей редакции:

«минимальный процент застройки в границах земельного участка для объектов капитального строительства с видом разрешенного использования «котельные», «насосные станции», «трансформаторные подстанции», «распределительные пункты», «очистные сооружения», «общественные уборные» – 40 %;»;

дополнить абзацем следующего содержания:

«минимальный процент застройки в границах земельного участка для объектов капитального строительства с иным видом разрешенного использования – 25 % (без учета эксплуатируемой кровли подземных, подвальных, цокольных частей объектов), максимальный процент застройки в границах земельного участка для объектов капитального строительства с иным видом разрешенного использования – 70 % (без учета эксплуатируемой кровли подземных, подвальных, цокольных частей объектов);»;

в пункте 5:

абзацы второй – четвертый дополнить словами «(без учета помещений, занима-

емых автостоянкой, помещений лифтовых шахт, лестничных клеток, технических помещений)»);

в абзаце шестом слова «, «объекты для отправления религиозных обрядов» исключить;

в абзаце седьмом слова «2 машино-места на 15 обучающихся» заменить словами «1 машино-место на 10 сотрудников»;

абзацы девятый, одиннадцатый – тринадцатый дополнить словами «(без учета помещений, занимаемых автостоянкой, помещений лифтовых шахт, лестничных клеток, технических помещений)»;

дополнить абзацем следующего содержания:

«для объектов капитального строительства с видом разрешенного использования «объекты для отправления религиозных обрядов» – 4 машино-места на 100 посетителей);».

1.1.19.4. В части 2.3:

в пункте 4:

абзац пятый изложить в следующей редакции:

«минимальный процент застройки в границах земельного участка для объектов капитального строительства с видом разрешенного использования «котельные», «насосные станции», «трансформаторные подстанции», «распределительные пункты», «очистные сооружения», «общественные уборные» – 40 %»;

дополнить абзацем следующего содержания:

«минимальный процент застройки в границах земельного участка для объектов капитального строительства с иным видом разрешенного использования – 25 % (без учета эксплуатируемой кровли подземных, подвальных, цокольных частей объектов), максимальный процент застройки в границах земельного участка для объектов капитального строительства с иным видом разрешенного использования – 70 % (без учета эксплуатируемой кровли подземных, подвальных, цокольных частей объектов);»;

в пункте 5:

абзацы второй – четвертый дополнить словами «(без учета помещений, занимаемых автостоянкой, помещений лифтовых шахт, лестничных клеток, технических помещений)»);

в абзаце шестом слова «, «объекты для отправления религиозных обрядов» исключить;

в абзаце седьмом слова «2 машино-места на 15 обучающихся» заменить словами «1 машино-место на 10 сотрудников»;

абзацы девятый, одиннадцатый – тринадцатый дополнить словами «(без учета помещений, занимаемых автостоянкой, помещений лифтовых шахт, лестничных клеток, технических помещений)»;

дополнить абзацем следующего содержания:

«для объектов капитального строительства с видом разрешенного использования «объекты для отправления религиозных обрядов» – 4 машино-места на 100 посетителей);».

1.1.19.5. В части 2.4:

в пункте 4:

абзац пятый изложить в следующей редакции:

«минимальный процент застройки в границах земельного участка для объектов капитального строительства с видом разрешенного использования «котельные», «насосные станции», «трансформаторные подстанции», «распределительные пункты», «очистные сооружения», «общественные уборные» – 40 %»;

дополнить абзацем следующего содержания:

«минимальный процент застройки в границах земельного участка для объектов капитального строительства с иным видом разрешенного использования – 25 % (без учета эксплуатируемой кровли подземных, подвальных, цокольных частей объектов), максимальный процент застройки в границах земельного участка для объектов капитального строительства с иным видом разрешенного использования – 70 % (без учета эксплуатируемой кровли подземных, подвальных, цокольных частей объектов)»;

в пункте 5:

абзацы второй – четвертый дополнить словами «(без учета помещений, занимаемых автостоянкой, помещений лифтовых шахт, лестничных клеток, технических помещений)»;

в абзаце шестом слова «, «объекты для отправления религиозных обрядов» исключить;

в абзаце седьмом слова «2 машино-места на 15 обучающихся» заменить словами «1 машино-место на 10 сотрудников»;

абзацы девятый, одиннадцатый – тринадцатый дополнить словами «(без учета помещений, занимаемых автостоянкой, помещений лифтовых шахт, лестничных клеток, технических помещений)»;

дополнить абзацем следующего содержания:

«для объектов капитального строительства с видом разрешенного использования «объекты для отправления религиозных обрядов» – 4 машино-места на 100 посетителей»;

1.1.19.6. В части 2.5:

в пункте 4:

абзац пятый изложить в следующей редакции:

«минимальный процент застройки в границах земельного участка для объектов капитального строительства с видом разрешенного использования «котельные», «насосные станции», «трансформаторные подстанции», «распределительные пункты», «очистные сооружения», «общественные уборные» – 40 %»;

дополнить абзацем следующего содержания:

«минимальный процент застройки в границах земельного участка для объектов капитального строительства с иным видом разрешенного использования – 25 % (без учета эксплуатируемой кровли подземных, подвальных, цокольных частей объектов), максимальный процент застройки в границах земельного участка для объектов капитального строительства с иным видом разрешенного использова-

ния – 70 % (без учета эксплуатируемой кровли подземных, подвальных, цокольных частей объектов);»;

в пункте 5:

абзацы второй – четвертый дополнить словами «(без учета помещений, занимаемых автостоянкой, помещений лифтовых шахт, лестничных клеток, технических помещений)»;

в абзаце шестом слова «, «объекты для отправления религиозных обрядов» исключить;

в абзаце седьмом слова «2 машино-места на 15 обучающихся» заменить словами «1 машино-место на 10 сотрудников»;

абзацы девятый, одиннадцатый – тринадцатый дополнить словами «(без учета помещений, занимаемых автостоянкой, помещений лифтовых шахт, лестничных клеток, технических помещений)»;

дополнить абзацем следующего содержания:

«для объектов капитального строительства с видом разрешенного использования «объекты для отправления религиозных обрядов» – 4 машино-места на 100 посетителей.»;

1.1.19.7. В части 2.6:

в пункте 4:

абзац пятый изложить в следующей редакции:

«минимальный процент застройки в границах земельного участка для объектов капитального строительства с видом разрешенного использования «котельные», «насосные станции», «трансформаторные подстанции», «распределительные пункты», «очистные сооружения», «общественные уборные» – 40 %»;

дополнить абзацем следующего содержания:

«минимальный процент застройки в границах земельного участка для объектов капитального строительства с иным видом разрешенного использования – 25 % (без учета эксплуатируемой кровли подземных, подвальных, цокольных частей объектов), максимальный процент застройки в границах земельного участка для объектов капитального строительства с иным видом разрешенного использования – 70 % (без учета эксплуатируемой кровли подземных, подвальных, цокольных частей объектов);»;

в пункте 5:

абзацы второй – четвертый дополнить словами «(без учета помещений, занимаемых автостоянкой, помещений лифтовых шахт, лестничных клеток, технических помещений)»;

в абзаце шестом слова «, «объекты для отправления религиозных обрядов» исключить;

в абзаце седьмом слова «2 машино-места на 15 обучающихся» заменить словами «1 машино-место на 10 сотрудников»;

абзацы девятый, одиннадцатый – тринадцатый дополнить словами «(без учета помещений, занимаемых автостоянкой, помещений лифтовых шахт, лестничных клеток, технических помещений)»;

дополнить абзацем следующего содержания:

«для объектов капитального строительства с видом разрешенного использования «объекты для отправления религиозных обрядов» – 4 машино-места на 100 посетителей);».

1.1.20. В статье 32:

1.1.20.1. В таблице части 1:

строки 3.1, 3.2 изложить в следующей редакции:

3.1	Бытовое обслуживание (3.3)	Объекты для оказания населению или организациям бытовых услуг
3.2	Здравоохранение (3.4)	Объекты для оказания гражданам медицинской помощи

строки 3.3, 3.4 исключить.

1.1.20.2. В части 2:

абзацы третий, четвертый пункта 1 признать утратившими силу;

пункт 3 изложить в следующей редакции:

«3) предельное максимальное количество надземных этажей зданий, строений, сооружений – 30 этажей);»;

в пункте 4:

абзац четвертый признать утратившим силу;

абзац шестой изложить в следующей редакции:

«минимальный процент застройки в границах земельного участка для объектов капитального строительства с видом разрешенного использования «котельные», «насосные станции», «трансформаторные подстанции», «распределительные пункты», «очистные сооружения», «общественные уборные» – 40 %);»;

дополнить абзацем следующего содержания:

«минимальный процент застройки в границах земельного участка для объектов капитального строительства с иным видом разрешенного использования – 20 % (без учета эксплуатируемой кровли подземных, подвальных, цокольных частей объектов), максимальный процент застройки в границах земельного участка для объектов капитального строительства с иным видом разрешенного использования – 70 % (без учета эксплуатируемой кровли подземных, подвальных, цокольных частей объектов);»;

в пункте 5:

абзацы второй – четвертый дополнить словами «(без учета помещений, занимаемых автостоянкой, помещений лифтовых шахт, лестничных клеток, технических помещений)»;»;

в абзаце шестом слова «, «объекты для отправления религиозных обрядов» исключить;

в абзаце седьмом слова «2 машино-места на 15 обучающихся» заменить словами «1 машино-место на 10 сотрудников);»;

абзац восьмой признать утратившим силу;

абзацы десятый – двенадцатый дополнить словами «(без учета помещений, занимаемых автостоянкой, помещений лифтовых шахт, лестничных клеток, техни-

ческих помещений)»;

дополнить абзацем следующего содержания:

«для объектов капитального строительства с видом разрешенного использования «объекты для отправления религиозных обрядов» – 4 машино-места на 100 посетителей»;

1.1.20.3. Пункты 6, 7 признать утратившими силу.

1.1.21. В части 2 статьи 33:

1.1.21.1. В пункте 4:

абзац третий изложить в следующей редакции:

«минимальный процент застройки в границах земельного участка для объектов капитального строительства с видом разрешенного использования «котельные», «насосные станции», «трансформаторные подстанции», «распределительные пункты», «очистные сооружения», «общественные уборные» – 40 %»;

дополнить абзацами следующего содержания:

«минимальный процент застройки в границах земельного участка для объектов капитального строительства с видом разрешенного использования «объекты для оказания гражданам медицинской помощи» – 10 %;

минимальный процент застройки в границах земельного участка для объектов капитального строительства с иным видом разрешенного использования – 20 %, максимальный процент застройки в границах земельного участка для объектов капитального строительства с иным видом разрешенного использования – 40 %»;

в пункте 5:

абзац второй дополнить словами «(без учета помещений, занимаемых автостоянкой, помещений лифтовых шахт, лестничных клеток, технических помещений)»;

в абзаце четвертом слова «2 машино-места на 15 обучающихся» заменить словами «1 машино-место на 10 сотрудников»;

в абзаце пятом слова «15 машино-мест на 100 мест или одновременных посетителей» заменить словами «4 машино-места на 100 посетителей».

1.1.22. В статье 34:

1.1.22.1. В таблице части 1:

строки 1.12 – 1.14 изложить в следующей редакции:

1.12	Спорт (5.1)	Объекты для размещения спортивных клубов, спортивных залов, бассейнов; объекты для устройства площадок для занятия спортом и физкультурой, в том числе водным; спортивные базы и лагеря
1.13	Историко-культурная деятельность (9.3)	Объекты культурного наследия (памятники истории и культуры) народов Российской Федерации; объекты для сохранения и изучения объектов культурного наследия (памятников истории и культуры) народов Российской Федерации
1.14	Водные объекты (11.0)	Поверхностные водные объекты

дополнить строкой 1.15 следующего содержания:

1.15	Земельные (территории) пользования (12.0)	участки общего	Объекты улично-дорожной сети; автомобильные дороги; пешеходные тротуары; пешеходные переходы; защитные дорожные сооружения; элементы обустройства автомобильных дорог; искусственные дорожные сооружения; развязки, мосты, эстакады, путепроводы, тоннели; транспортно-пересадочные узлы; скверы; площади; бульвары; набережные; береговые полосы водных объектов общего пользования; проезды; малые архитектурные формы благоустройства
------	---	----------------	--

1.1.22.2. В части 2.1:
в пункте 4:

абзац четвертый изложить в следующей редакции:

«минимальный процент застройки в границах земельного участка для объектов капитального строительства с видом разрешенного использования «объекты общей площадью свыше 5000 кв. метров для размещения организаций, осуществляющих продажу товаров и (или) оказание услуг в сфере банковской и страховой деятельности, общественного питания, гостиничного обслуживания, развлечения, обслуживания автотранспорта» – 25 % (без учета эксплуатируемой кровли подземных, подвальных, цокольных частей объектов); максимальный процент застройки в границах земельного участка для объектов капитального строительства «объекты общей площадью свыше 5000 кв. метров для размещения организаций, осуществляющих продажу товаров и (или) оказание услуг в сфере банковской и страховой деятельности, общественного питания, гостиничного обслуживания, развлечения, обслуживания автотранспорта» – 80 % (без учета эксплуатируемой кровли подземных, подвальных, цокольных частей объектов);»;

дополнить абзацами следующего содержания:

«минимальный процент застройки в границах земельного участка для объектов капитального строительства с видом разрешенного использования «котельные», «насосные станции», «трансформаторные подстанции», «распределительные пункты», «очистные сооружения», «общественные уборные – 40 %;

минимальный процент застройки в границах земельного участка для объектов капитального строительства с иным видом разрешенного использования – 40 % (без учета эксплуатируемой кровли подземных, подвальных, цокольных частей объектов), максимальный процент застройки в границах земельного участка для объектов капитального строительства с иным видом разрешенного использования – 80 % (без учета эксплуатируемой кровли подземных, подвальных, цокольных частей объектов);»;

в пункте 5:

абзацы второй – четвертый дополнить словами «(без учета помещений, занимаемых автостоянкой, помещений лифтовых шахт, лестничных клеток, технических помещений)»;

в абзаце шестом слова «, «объекты для отправления религиозных обрядов» исключить;

абзацы восьмой – десятый дополнить словами «(без учета помещений, занимаемых автостоянкой, помещений лифтовых шахт, лестничных клеток, технических помещений)»;

в абзаце одиннадцатом слова «2 машино-места на 15 обучающихся» заменить словами «1 машино-место на 10 сотрудников»;

дополнить абзацами следующего содержания:

«для объектов капитального строительства с видом разрешенного использования «объекты для размещения спортивных клубов, спортивных залов, бассейнов», «объекты для устройства площадок для занятия спортом и физкультурой, в том числе водным» – 4 машино-места на 100 кв. метров общей площади (без учета помещений, занимаемых автостоянкой, помещений лифтовых шахт, лестничных клеток, технических помещений);

для объектов капитального строительства с видом разрешенного использования «объекты для отправления религиозных обрядов» – 4 машино-места на 100 посетителей.».

1.1.22.3. В части 2.2:

в пункте 4:

абзац четвертый изложить в следующей редакции:

«минимальный процент застройки в границах земельного участка для объектов капитального строительства с видом разрешенного использования «объекты общей площадью свыше 5000 кв. метров для размещения организаций, осуществляющих продажу товаров и (или) оказание услуг в сфере банковской и страховой деятельности, общественного питания, гостиничного обслуживания, развлечения, обслуживания автотранспорта» – 25 % (без учета эксплуатируемой кровли подземных, подвальных, цокольных частей объектов); максимальный процент застройки в границах земельного участка для объектов капитального строительства «объекты общей площадью свыше 5000 кв. метров для размещения организаций, осуществляющих продажу товаров и (или) оказание услуг в сфере банковской и страховой деятельности, общественного питания, гостиничного обслуживания, развлечения, обслуживания автотранспорта» – 80 % (без учета эксплуатируемой кровли подземных, подвальных, цокольных частей объектов);»;

дополнить абзацами следующего содержания:

«минимальный процент застройки в границах земельного участка для объектов капитального строительства с видом разрешенного использования «котельные», «насосные станции», «трансформаторные подстанции», «распределительные пункты», «очистные сооружения», «общественные уборные – 40 %;

минимальный процент застройки в границах земельного участка для объектов

капитального строительства с иным видом разрешенного использования – 30 % (без учета эксплуатируемой кровли подземных, подвальных, цокольных частей объектов), максимальный процент застройки в границах земельного участка для объектов капитального строительства с иным видом разрешенного использования – 80 % (без учета эксплуатируемой кровли подземных, подвальных, цокольных частей объектов);»;

в пункте 5:

абзацы второй – четвертый дополнить словами «(без учета помещений, занимаемых автостоянкой, помещений лифтовых шахт, лестничных клеток, технических помещений)»;

в абзаце шестом слова «, «объекты для отправления религиозных обрядов» исключить;

абзацы восьмой – десятый дополнить словами «(без учета помещений, занимаемых автостоянкой, помещений лифтовых шахт, лестничных клеток, технических помещений)»;

в абзаце одиннадцатом слова «2 машино-места на 15 обучающихся» заменить словами «1 машино-место на 10 сотрудников»;

дополнить абзацами следующего содержания:

«для объектов капитального строительства с видом разрешенного использования «объекты для размещения спортивных клубов, спортивных залов, бассейнов», «объекты для устройства площадок для занятия спортом и физкультурой, в том числе водным» – 4 машино-места на 100 кв. метров общей площади (без учета помещений, занимаемых автостоянкой, помещений лифтовых шахт, лестничных клеток, технических помещений);

для объектов капитального строительства с видом разрешенного использования «объекты для отправления религиозных обрядов» – 4 машино-места на 100 посетителей.».

1.1.22.4. В части 2.3:

в пункте 4:

«минимальный процент застройки в границах земельного участка для объектов капитального строительства с видом разрешенного использования «объекты общей площадью свыше 5000 кв. метров для размещения организаций, осуществляющих продажу товаров и (или) оказание услуг в сфере банковской и страховой деятельности, общественного питания, гостиничного обслуживания, развлечения, обслуживания автотранспорта» – 25 % (без учета эксплуатируемой кровли подземных, подвальных, цокольных частей объектов); максимальный процент застройки в границах земельного участка для объектов капитального строительства «объекты общей площадью свыше 5000 кв. метров для размещения организаций, осуществляющих продажу товаров и (или) оказание услуг в сфере банковской и страховой деятельности, общественного питания, гостиничного обслуживания, развлечения, обслуживания автотранспорта» – 80 % (без учета эксплуатируемой кровли подземных, подвальных, цокольных частей объектов);»;

дополнить абзацами следующего содержания:

«минимальный процент застройки в границах земельного участка для объектов капитального строительства с видом разрешенного использования «котельные», «насосные станции», «трансформаторные подстанции», «распределительные пункты», «очистные сооружения», «общественные уборные – 40 %;

минимальный процент застройки в границах земельного участка для объектов капитального строительства с иным видом разрешенного использования – 20 % (без учета эксплуатируемой кровли подземных, подвальных, цокольных частей объектов), максимальный процент застройки в границах земельного участка для объектов капитального строительства с иным видом разрешенного использования – 80 % (без учета эксплуатируемой кровли подземных, подвальных, цокольных частей объектов);»;

в пункте 5:

абзацы второй – четвертый дополнить словами «(без учета помещений, занимаемых автостоянкой, помещений лифтовых шахт, лестничных клеток, технических помещений)»;

в абзаце шестом слова «, «объекты для отправления религиозных обрядов» исключить;

абзацы восьмой – десятый дополнить словами «(без учета помещений, занимаемых автостоянкой, помещений лифтовых шахт, лестничных клеток, технических помещений)»;

в абзаце одиннадцатом слова «2 машино-места на 15 обучающихся» заменить словами «1 машино-место на 10 сотрудников»;

дополнить абзацами следующего содержания:

«для объектов капитального строительства с видом разрешенного использования «объекты для размещения спортивных клубов, спортивных залов, бассейнов», «объекты для устройства площадок для занятия спортом и физкультурой, в том числе водным» – 4 машино-места на 100 кв. метров общей площади (без учета помещений, занимаемых автостоянкой, помещений лифтовых шахт, лестничных клеток, технических помещений);

для объектов капитального строительства с видом разрешенного использования «объекты для отправления религиозных обрядов» – 4 машино-места на 100 посетителей.».

1.1.23. В части 2 статьи 35:

1.1.23.1. В пункте 4:

дополнить абзацем следующего содержания:

«минимальный процент застройки в границах земельного участка для объектов капитального строительства с видом разрешенного использования «котельные», «насосные станции», «трансформаторные подстанции», «распределительные пункты», «очистные сооружения», «общественные уборные» – 40 %.

1.1.23.2. Пункт 5 дополнить словами «(без учета помещений, занимаемых автостоянкой, помещений лифтовых шахт, лестничных клеток, технических помещений)».

1.1.24. В статье 36:

1.1.24.1. В таблице части 1:
строки 1.1, 1.2 изложить в следующей редакции:

1.1	Среднеэтажная застройка (2.5) жилая	Многokвартирные среднеэтажные дома; подземные гаражи; автостоянки; объекты обслуживания жилой застройки во встроенных, пристроенных и встроенно- пристроенных помещениях многоквартирного среднеэтажного дома, если общая площадь таких помещений в многоквартирном доме не составляет более 20 % общей площади помещений дома
1.2	Многоэтажнаяжилаязастройка (высотная застройка) (2.6)	Многokвартирные многоэтажные дома; подземные гаражи; автостоянки; объекты обслуживания жилой застройки во встроенных, пристроенных и встроенно- пристроенных помещениях многоквартирного многоэтажного дома в отдельных помещениях дома, если площадь таких помещений в многоквартирном доме не составляет более 15 % от общей площади дома

в графе 3 строки 2.3 слова «Блокированные жилые дома» заменить словами «Жилые дома блокированной застройки».

1.1.24.2. В части 2.1:

абзац второй пункта 1 дополнить словами «, за исключением случаев, установленных законодательством Российской Федерации»;

в пункте 2:

абзацы второй, третий изложить в следующей редакции:

«минимальный отступ от границ земельного участка для объектов капитального строительства с видом разрешенного использования «жилые дома блокированной застройки» между блоками – 0 м;

минимальный отступ от границ земельного участка для объектов капитального строительства с иным видом разрешенного использования – 3 м (для проекций балконов, крылец, прямиков – 1 м);»;

дополнить абзацем следующего содержания:

«минимальный отступ от границ земельного участка, совпадающих с красными линиями улиц, в целях определения мест допустимого размещения зданий, строений, сооружений, за пределами которых запрещено строительство зданий, строений, сооружений, – 0 м;»;

в пункте 3:

в абзаце пятом слова «блокированные жилые дома» заменить словами «жилые дома блокированной застройки»;

в абзаце шестом слова «количество этажей» заменить словами «количество надземных этажей»;

в пункте 4:

абзац седьмой изложить в следующей редакции:

«минимальный процент застройки в границах земельного участка для объектов капитального строительства с видом разрешенного использования «котельные», «насосные станции», «трансформаторные подстанции», «распределительные пункты», «очистные сооружения», «общественные уборные» – 40 %»;

дополнить абзацем следующего содержания:

«минимальный процент застройки в границах земельного участка для объектов капитального строительства с иным видом разрешенного использования – 25 % (без учета эксплуатируемой кровли подземных, подвальных, цокольных частей объектов), максимальный процент застройки в границах земельного участка для объектов капитального строительства с иным видом разрешенного использования – 70 % (без учета эксплуатируемой кровли подземных, подвальных, цокольных частей объектов);»;

в пункте 5:

абзацы второй, четвертый, шестой – восьмой дополнить словами «(без учета помещений, занимаемых автостоянкой, помещений лифтовых шахт, лестничных клеток, технических помещений)»;

в абзаце девятом слова «, «объекты для отправления религиозных обрядов» исключить;

абзац десятый дополнить словами «(без учета помещений, занимаемых автостоянкой, помещений лифтовых шахт, лестничных клеток, технических помещений)»;

в абзаце двенадцатом слова «2 машино-места на 15 обучающихся» заменить словами «1 машино-место на 10 сотрудников»;

дополнить абзацем следующего содержания:

«для объектов капитального строительства с видом разрешенного использования «объекты для отправления религиозных обрядов» – 4 машино-места на 100 посетителей.»;

1.1.24.3. В части 2.2:

абзац второй пункта 1 дополнить словами «, за исключением случаев, установленных законодательством Российской Федерации»;

в пункте 2:

абзацы второй, третий изложить в следующей редакции:

«минимальный отступ от границ земельного участка для объектов капитального строительства с видом разрешенного использования «жилые дома блокированной застройки» между блоками – 0 м;

минимальный отступ от границ земельного участка для объектов капитального строительства с иным видом разрешенного использования – 3 м (для проекций балконов, крылец, приемков – 1 м);»;

дополнить абзацем следующего содержания:

«минимальный отступ от границ земельного участка, совпадающих с красными линиями улиц, в целях определения мест допустимого размещения зданий, строений, сооружений, за пределами которых запрещено строительство зданий, строе-

ний, сооружений, – 0 м;»;

в пункте 3:

в абзаце пятом слова «блокированные жилые дома» заменить словами «жилые дома блокированной застройки»;

в абзаце шестом слова «количество этажей» заменить словами «количество надземных этажей»;

в пункте 4:

абзац седьмой изложить в следующей редакции:

«минимальный процент застройки в границах земельного участка для объектов капитального строительства с видом разрешенного использования «котельные», «насосные станции», «трансформаторные подстанции», «распределительные пункты», «очистные сооружения», «общественные уборные» – 40 %;»;

дополнить абзацем следующего содержания:

«минимальный процент застройки в границах земельного участка для объектов капитального строительства с иным видом разрешенного использования – 25 % (без учета эксплуатируемой кровли подземных, подвальных, цокольных частей объектов), максимальный процент застройки в границах земельного участка для объектов капитального строительства с иным видом разрешенного использования – 70 % (без учета эксплуатируемой кровли подземных, подвальных, цокольных частей объектов);»;

в пункте 5:

абзацы второй, четвертый, шестой – восьмой дополнить словами «(без учета помещений, занимаемых автостоянкой, помещений лифтовых шахт, лестничных клеток, технических помещений)»;

в абзаце девятом слова «, «объекты для отправления религиозных обрядов» исключить;

абзац десятый дополнить словами «(без учета помещений, занимаемых автостоянкой, помещений лифтовых шахт, лестничных клеток, технических помещений)»;

в абзаце двенадцатом слова «2 машино-места на 15 обучающихся» заменить словами «1 машино-место на 10 сотрудников»;

дополнить абзацем следующего содержания:

«для объектов капитального строительства с видом разрешенного использования «объекты для отправления религиозных обрядов» – 4 машино-места на 100 посетителей;».

1.1.24.4. В части 2.3:

абзац второй пункта 1 дополнить словами «, за исключением случаев, установленных законодательством Российской Федерации»;

в пункте 2:

абзацы второй, третий изложить в следующей редакции:

«минимальный отступ от границ земельного участка для объектов капитального строительства с видом разрешенного использования «жилые дома блокированной застройки» между блоками – 0 м;

минимальный отступ от границ земельного участка для объектов капитального строительства с иным видом разрешенного использования – 3 м (для проекций балконов, крылец, примыков – 1 м);»;

дополнить абзацем следующего содержания:

«минимальный отступ от границ земельного участка, совпадающих с красными линиями улиц, в целях определения мест допустимого размещения зданий, строений, сооружений, за пределами которых запрещено строительство зданий, строений, сооружений, – 0 м;»;

в пункте 3:

в абзаце пятом слова «блокированные жилые дома» заменить словами «жилые дома блокированной застройки»;

в абзаце шестом слова «количество этажей» заменить словами «количество надземных этажей»;

в пункте 4:

абзац седьмой изложить в следующей редакции:

«минимальный процент застройки в границах земельного участка для объектов капитального строительства с видом разрешенного использования «котельные», «насосные станции», «трансформаторные подстанции», «распределительные пункты», «очистные сооружения», «общественные уборные» – 40 %;»;

дополнить абзацем следующего содержания:

«минимальный процент застройки в границах земельного участка для объектов капитального строительства с иным видом разрешенного использования – 25 % (без учета эксплуатируемой кровли подземных, подвальных, цокольных частей объектов), максимальный процент застройки в границах земельного участка для объектов капитального строительства с иным видом разрешенного использования – 70 % (без учета эксплуатируемой кровли подземных, подвальных, цокольных частей объектов);»;

в пункте 5:

абзацы второй, четвертый, шестой – восьмой дополнить словами «(без учета помещений, занимаемых автостоянкой, помещений лифтовых шахт, лестничных клеток, технических помещений)»;

в абзаце девятом слова «, «объекты для отправления религиозных обрядов» исключить»;

абзац десятый дополнить словами «(без учета помещений, занимаемых автостоянкой, помещений лифтовых шахт, лестничных клеток, технических помещений)»;

в абзаце двенадцатом слова «2 машино-места на 15 обучающихся» заменить словами «1 машино-место на 10 сотрудников»;

дополнить абзацем следующего содержания:

«для объектов капитального строительства с видом разрешенного использования «объекты для отправления религиозных обрядов» – 4 машино-места на 100 посетителей;».

1.1.24.5. В части 2.4:

абзац второй пункта 1 дополнить словами «, за исключением случаев, установленных законодательством Российской Федерации»;

в пункте 2:

абзацы второй, третий изложить в следующей редакции:

«минимальный отступ от границ земельного участка для объектов капитального строительства с видом разрешенного использования «жилые дома блокированной застройки» между блоками – 0 м;

минимальный отступ от границ земельного участка для объектов капитального строительства с иным видом разрешенного использования – 3 м (для проекций балконов, крылец, прямиков – 1 м);»;

дополнить абзацем следующего содержания:

«минимальный отступ от границ земельного участка, совпадающих с красными линиями улиц, в целях определения мест допустимого размещения зданий, строений, сооружений, за пределами которых запрещено строительство зданий, строений, сооружений, – 0 м;»;

в пункте 3:

в абзаце пятом слова «блокированные жилые дома» заменить словами «жилые дома блокированной застройки»;

в абзаце шестом слова «количество этажей» заменить словами «количество надземных этажей»;

в пункте 4:

абзац седьмой изложить в следующей редакции:

«минимальный процент застройки в границах земельного участка для объектов капитального строительства с видом разрешенного использования «котельные», «насосные станции», «трансформаторные подстанции», «распределительные пункты», «очистные сооружения», «общественные уборные» – 40 %;»;

дополнить абзацем следующего содержания:

«минимальный процент застройки в границах земельного участка для объектов капитального строительства с иным видом разрешенного использования – 25 % (без учета эксплуатируемой кровли подземных, подвальных, цокольных частей объектов), максимальный процент застройки в границах земельного участка для объектов капитального строительства с иным видом разрешенного использования – 70 % (без учета эксплуатируемой кровли подземных, подвальных, цокольных частей объектов);»;

в пункте 5:

абзацы второй, четвертый, шестой – восьмой дополнить словами «(без учета помещений, занимаемых автостоянкой, помещений лифтовых шахт, лестничных клеток, технических помещений)»;

в абзаце девятом слова «, «объекты для отправления религиозных обрядов» исключить»;

абзац десятый дополнить словами «(без учета помещений, занимаемых автостоянкой, помещений лифтовых шахт, лестничных клеток, технических помещений)»;

в абзаце двенадцатом слова «2 машино-места на 15 обучающихся» заменить словами «1 машино-место на 10 сотрудников»;

дополнить абзацем следующего содержания:

«для объектов капитального строительства с видом разрешенного использования «объекты для отправления религиозных обрядов» – 4 машино-места на 100 посетителей.»;

1.1.24.6. В части 2.5:

абзац второй пункта 1 дополнить словами «, за исключением случаев, установленных законодательством Российской Федерации»;

в пункте 2:

абзацы второй, третий изложить в следующей редакции:

«минимальный отступ от границ земельного участка для объектов капитального строительства с видом разрешенного использования «жилые дома блокированной застройки» между блоками – 0 м;

минимальный отступ от границ земельного участка для объектов капитального строительства с иным видом разрешенного использования – 3 м (для проекций балконов, крылец, приямков – 1 м);»;

дополнить абзацем следующего содержания:

«минимальный отступ от границ земельного участка, совпадающих с красными линиями улиц, в целях определения мест допустимого размещения зданий, строений, сооружений, за пределами которых запрещено строительство зданий, строений, сооружений, – 0 м;»;

в пункте 3:

в абзаце пятом слова «блокированные жилые дома» заменить словами «жилые дома блокированной застройки»;

в абзаце шестом слова «количество этажей» заменить словами «количество надземных этажей»;

в пункте 4:

абзац седьмой изложить в следующей редакции:

«минимальный процент застройки в границах земельного участка для объектов капитального строительства с видом разрешенного использования «котельные», «насосные станции», «трансформаторные подстанции», «распределительные пункты», «очистные сооружения», «общественные уборные» – 40 %;»;

дополнить абзацем следующего содержания:

«минимальный процент застройки в границах земельного участка для объектов капитального строительства с иным видом разрешенного использования – 25 % (без учета эксплуатируемой кровли подземных, подвальных, цокольных частей объектов), максимальный процент застройки в границах земельного участка для объектов капитального строительства с иным видом разрешенного использования – 70 % (без учета эксплуатируемой кровли подземных, подвальных, цокольных частей объектов);»;

в пункте 5:

абзацы второй, четвертый, шестой – восьмой дополнить словами «(без учета по-

мещений, занимаемых автостоянкой, помещений лифтовых шахт, лестничных клеток, технических помещений)»;

в абзаце девятом слова «, «объекты для отправления религиозных обрядов» исключить;

абзац десятый дополнить словами «(без учета помещений, занимаемых автостоянкой, помещений лифтовых шахт, лестничных клеток, технических помещений)»;

в абзаце двенадцатом слова «2 машино-места на 15 обучающихся» заменить словами «1 машино-место на 10 сотрудников»;

дополнить абзацем следующего содержания:

«для объектов капитального строительства с видом разрешенного использования «объекты для отправления религиозных обрядов» – 4 машино-места на 100 посетителей.»;

1.1.24.7. В части 2.6:

абзац второй пункта 1 дополнить словами «, за исключением случаев, установленных законодательством Российской Федерации»;

в пункте 2:

абзацы второй, третий изложить в следующей редакции:

«минимальный отступ от границ земельного участка для объектов капитального строительства с видом разрешенного использования «жилые дома блокированной застройки» между блоками – 0 м;

минимальный отступ от границ земельного участка для объектов капитального строительства с иным видом разрешенного использования – 3 м (для проекций балконов, крылец, приямков – 1 м)»;

дополнить абзацем следующего содержания:

«минимальный отступ от границ земельного участка, совпадающих с красными линиями улиц, в целях определения мест допустимого размещения зданий, строений, сооружений, за пределами которых запрещено строительство зданий, строений, сооружений, – 0 м»;

в пункте 3:

в абзаце пятом слова «блокированные жилые дома» заменить словами «жилые дома блокированной застройки»;

в абзаце шестом слова «количество этажей» заменить словами «количество надземных этажей»;

в пункте 4:

абзац седьмой изложить в следующей редакции:

«минимальный процент застройки в границах земельного участка для объектов капитального строительства с видом разрешенного использования «котельные», «насосные станции», «трансформаторные подстанции», «распределительные пункты», «очистные сооружения», «общественные уборные» – 40 %»;

дополнить абзацем следующего содержания:

«минимальный процент застройки в границах земельного участка для объектов капитального строительства с иным видом разрешенного использования – 25 %

(без учета эксплуатируемой кровли подземных, подвальных, цокольных частей объектов), максимальный процент застройки в границах земельного участка для объектов капитального строительства с иным видом разрешенного использования – 70 % (без учета эксплуатируемой кровли подземных, подвальных, цокольных частей объектов);»;

в пункте 5:

абзацы второй, четвертый, шестой – восьмой дополнить словами «(без учета помещений, занимаемых автостоянкой, помещений лифтовых шахт, лестничных клеток, технических помещений)»;

в абзаце девятом слова «, «объекты для отправления религиозных обрядов» исключить;

абзац десятый дополнить словами «(без учета помещений, занимаемых автостоянкой, помещений лифтовых шахт, лестничных клеток, технических помещений)»;

в абзаце двенадцатом слова «2 машино-места на 15 обучающихся» заменить словами «1 машино-место на 10 сотрудников»;

дополнить абзацем следующего содержания:

«для объектов капитального строительства с видом разрешенного использования «объекты для отправления религиозных обрядов» – 4 машино-места на 100 посетителей);».

1.1.25. В статье 37:

1.1.25.1. В графе 3 строки 1.2 таблицы части 1 слова «Блокированные жилые дома» заменить словами «Жилые дома блокированной застройки».

1.1.25.2. В части 2:

в пункте 2:

абзацы второй, третий изложить в следующей редакции:

«минимальный отступ от границ земельного участка для объектов капитального строительства с видом разрешенного использования «жилые дома блокированной застройки» между блоками – 0 м;

минимальный отступ от границ земельного участка для объектов капитального строительства с иным видом разрешенного использования – 3 м (для проекций балконов, крылец, приямков – 1 м);»;

дополнить абзацем следующего содержания:

«минимальный отступ от границ земельного участка, совпадающих с красными линиями улиц, в целях определения мест допустимого размещения зданий, строений, сооружений, за пределами которых запрещено строительство зданий, строений, сооружений, – 0 м);»;

в пункте 4:

абзац четвертый изложить в следующей редакции:

«минимальный процент застройки в границах земельного участка для объектов капитального строительства с видом разрешенного использования «котельные», «насосные станции», «трансформаторные подстанции», «распределительные пункты», «очистные сооружения», «общественные уборные» – 40 %);»;

дополнить абзацем следующего содержания:

«минимальный процент застройки в границах земельного участка для объектов капитального строительства с иным видом разрешенного использования – 20 % (без учета эксплуатируемой кровли подземных, подвальных, цокольных частей объектов), максимальный процент застройки в границах земельного участка для объектов капитального строительства с иным видом разрешенного использования – 70 % (без учета эксплуатируемой кровли подземных, подвальных, цокольных частей объектов);»;

абзацы второй, третий, пятый – седьмой пункта 5 дополнить словами «(без учета помещений, занимаемых автостоянкой, помещений лифтовых шахт, лестничных клеток, технических помещений)».

1.1.26. В статье 38:

1.1.26.1. В графе 3 строки 1.1 таблицы части 1 слова «помещениях многоквартирного среднетажного дома» заменить словами «помещениях многоквартирного среднетажного дома, если общая площадь таких помещений в многоквартирном доме не составляет более 20 % общей площади помещений дома».

1.1.26.2. В части 2:

в пункте 4:

абзац третий изложить в следующей редакции:

«минимальный процент застройки в границах земельного участка для объектов капитального строительства с видом разрешенного использования «котельные», «насосные станции», «трансформаторные подстанции», «распределительные пункты», «очистные сооружения», «общественные уборные» – 40 %;»;

дополнить абзацем следующего содержания:

«минимальный процент застройки в границах земельного участка для объектов капитального строительства с иным видом разрешенного использования – 20 % (без учета эксплуатируемой кровли подземных, подвальных, цокольных частей объектов), максимальный процент застройки в границах земельного участка для объектов капитального строительства с иным видом разрешенного использования – 50 % (без учета эксплуатируемой кровли подземных, подвальных, цокольных частей объектов);»;

абзацы второй, четвертый пункта 5 дополнить словами «(без учета помещений, занимаемых автостоянкой, помещений лифтовых шахт, лестничных клеток, технических помещений)».

1.1.27. В статье 39:

1.1.27.1. В графе 3 строки 1.2 таблицы части 1 слова «помещениях многоквартирного многоэтажного дома» заменить словами «помещениях многоквартирного многоэтажного дома, если площадь таких помещений в многоквартирном доме не составляет более 15 % от общей площади дома».

1.1.27.2. В части 2:

в пункте 4:

абзац четвертый изложить в следующей редакции:

«минимальный процент застройки в границах земельного участка для объектов

капитального строительства с видом разрешенного использования «котельные», «насосные станции», «трансформаторные подстанции», «распределительные пункты», «очистные сооружения», «общественные уборные» – 40 %;»;

дополнить абзацем следующего содержания:

«минимальный процент застройки в границах земельного участка для объектов капитального строительства с иным видом разрешенного использования – 15 % (без учета эксплуатируемой кровли подземных, подвальных, цокольных частей объектов), максимальный процент застройки в границах земельного участка для объектов капитального строительства с иным видом разрешенного использования – 30 % (без учета эксплуатируемой кровли подземных, подвальных, цокольных частей объектов);»;

абзацы второй, четвертый, шестой – восьмой пункта 5 дополнить словами «(без учета помещений, занимаемых автостоянкой, помещений лифтовых шахт, лестничных клеток, технических помещений)».

1.1.28. В статье 40:

1.1.28.1. В графе 3 строки 1.1 таблицы части 1 слова «помещения многоквартирного многоэтажного дома» заменить словами «помещения многоквартирного многоэтажного дома, если площадь таких помещений в многоквартирном доме не составляет более 15 % от общей площади дома».

1.1.28.2. В части 2:

в пункте 4:

абзац четвертый изложить в следующей редакции:

«минимальный процент застройки в границах земельного участка для объектов капитального строительства с видом разрешенного использования «котельные», «насосные станции», «трансформаторные подстанции», «распределительные пункты», «очистные сооружения», «общественные уборные» – 40 %;»;

дополнить абзацем следующего содержания:

«минимальный процент застройки в границах земельного участка для объектов капитального строительства с иным видом разрешенного использования – 10% (без учета эксплуатируемой кровли подземных, подвальных, цокольных частей объектов), максимальный процент застройки в границах земельного участка для объектов капитального строительства с иным видом разрешенного использования – 25% (без учета эксплуатируемой кровли подземных, подвальных, цокольных частей объектов);»;

абзацы второй, четвертый, шестой – восьмой пункта 5 дополнить словами «(без учета помещений, занимаемых автостоянкой, помещений лифтовых шахт, лестничных клеток, технических помещений)».

1.1.28.3. Дополнить частью 4 следующего содержания:

«4. Расчетные показатели минимально допустимого уровня обеспеченности территории объектами коммунальной, транспортной, социальной инфраструктур и расчетные показатели максимально допустимого уровня территориальной доступности указанных объектов для населения применительно к территориям, в границах которых предусматривается осуществление деятельности по комплексному и

устойчивому развитию территории:

1) расчетные показатели минимально допустимого уровня обеспеченности территории объектами коммунальной инфраструктуры и расчетные показатели максимально допустимого уровня территориальной доступности указанных объектов для населения:

№ п/п	Наименование вида объекта	Расчетные показатели минимально допустимого уровня обеспеченности территории, на 1 тыс. человек	Расчетные показатели максимально допустимого уровня территориальной доступности, метров
1	2	3	4
1	Электроснабжение	1200 кВт/ч	300
2	Водоснабжение	300 м3/сут	–
3	Водоотведение	300 м3/сут	–
4	Теплоснабжение	4 Гкал/ч	–
5	Поверхностные сточные воды	720 м3/мес	–

2) расчетные показатели минимально допустимого уровня обеспеченности территории объектами транспортной инфраструктуры и расчетные показатели максимально допустимого уровня территориальной доступности указанных объектов для населения:

№ п/п	Наименование вида объекта	Расчетные показатели минимально допустимого уровня обеспеченности территории, км на 1 кв. км	Расчетные показатели максимально допустимого уровня территориальной доступности, километров
1	2	3	4
1	Объекты транспортной инфраструктуры	4,0 – 5,5	3,0

3) расчетные показатели минимально допустимого уровня обеспеченности территории объектами социальной инфраструктуры и расчетные показатели максимально допустимого уровня территориальной доступности указанных объектов для населения:

№ п/п	Наименование вида объекта	Расчетные показатели минимально допустимого уровня обеспеченности территории	Расчетные показатели максимально допустимого уровня территориальной доступности
1	2	3	4
1	Физкультурно-спортивные залы, спортивные сооружения для занятий настольными играми, объекты физкультурно-оздоровительного назначения	350 кв. м площади пола на 1 тыс. человек	не более 30 минут
2	Объекты физической культуры и спорта	0,19 на 1 тыс. человек	–
3	Спортивные, тренажерные залы	350 кв. м площади пола на 1 тыс. человек	в пределах жилого района
4	Плавательные бассейны	20 – 25 кв. м зеркала воды на 1 тыс. человек	в пределах жилого района
5	Спортивные школы	15 учащихся на 1 тыс. человек	в пределах жилого района
6	Дошкольные образовательные организации	35 мест (при условии охвата 75 % детей в возрасте от 0 до 3 лет; 75 % детей в возрасте от 4 до 5 лет; 80 % детей в возрасте от 5 до 7 лет) на 1 тыс. человек	не более 300 метров
7	Общеобразовательные организации	115 мест (при условии охвата 100% обучаемых в I и II ступенях и 75% обучаемых в III ступени) на 1 тыс. человек	не более 500 метров
8	Организации дополнительного образования	80% охват от общего числа детей в возрасте от 5 – 18 лет	750 метров (30 минут в одну сторону)
9	Лечебно-профилактические медицинские организации, оказывающие медицинскую помощь в амбулаторных условиях	181,5 посещений в смену на 10 тыс. человек	30 минут
10	Лечебно-профилактические медицинские организации, оказывающие медицинскую помощь в стационарных условиях	134,7 коек на 10 тыс. человек	–
11	Медицинские организации скорой медицинской помощи	1 автомобиль на 10 тыс. человек	–

1	2	3	4
12	Медицинские организации особого типа	по заданию на проектирование	–

1.1.29. В статье 41:

1.1.29.1. В таблице части 1:

строки 2.1, 2.2 изложить в следующей редакции:

2.1	М а л о э т а ж н а я многоквартирная жилая застройка (2.1.1)	Малозэтажные многоквартирные дома; индивидуальные гаражи; иные вспомогательные сооружения; объекты обслуживания жилой застройки во встроенных, пристроенных и встроенно- пристроенных помещениях малоэтажного многоквартирного дома
2.2	Блокированная жилая застройка (2.3)	Жилые дома блокированной застройки; индивидуальные гаражи и иные вспомогательные сооружения; объекты для разведения декоративных и плодовых деревьев, овощных и ягодных культур

дополнить строками 2.3, 2.4 следующего содержания:

2.3	Социальное обслуживание (3.2)	Объекты для оказания гражданам социальной помощи; объекты для размещения отделений почты и телеграфа; объекты для размещения общественных некоммерческих организаций: благотворительных организаций, клубов по интересам
2.4	Ведение садоводства (13.2)	Садовые дома; хозяйственные строения и сооружения; объекты для выращивания плодовых, ягодных, овощных, бахчевых или иных сельскохозяйственных культур и картофеля

1.1.29.2. В части 2:

в пункте 1:

абзац второй дополнить словами «, за исключением случаев, установленных законодательством Российской Федерации»;

абзацы четвертый, пятый изложить в следующей редакции:

«пределный минимальный размер земельного участка с видом разрешенного использования «малозэтажная многоквартирная жилая застройка» – 0,1 га;

пределный размер земельного участка с видом разрешенного использования «блокированная жилая застройка»: минимальный – 0,012 га на один блок, максимальный – 0,045 га на один блок»;

дополнить абзацами следующего содержания:

«пределный размер земельного участка с иным видом разрешенного использования для размещения нестационарных объектов: минимальный – 0,0002 га, максимальный – 0,09 га;

пределный размер земельного участка с иным видом разрешенного использова-

ния: минимальный – 0,05 га, максимальный – 80 га;»;

в пункте 2:

абзац второй изложить в следующей редакции:

«минимальный отступ от границ земельного участка для объектов капитального строительства с видом разрешенного использования «жилые дома блокированной застройки» между блоками – 0 м»;

дополнить абзацем следующего содержания:

«минимальный отступ от границ земельного участка для объектов капитального строительства с иным видом разрешенного использования – 3 м (для проекций балконов, крылец, прямков – 1 м);»;

в пункте 3:

в абзаце первом слова «садовые дома» заменить словами «садовые дома», «малоэтажные многоквартирные дома», «жилые дома блокированной застройки»;

в абзаце втором слова «количество этажей» заменить словами «количество надземных этажей»;

в пункте 4:

абзац четвертый изложить в следующей редакции:

«минимальный процент застройки в границах земельного участка для объектов капитального строительства с видом разрешенного использования «малоэтажные многоквартирные дома» – 20 % (без учета эксплуатируемой кровли подземных, подвальных, цокольных частей объектов), максимальный процент застройки в границах земельного участка для объектов капитального строительства с видом разрешенного использования «малоэтажные многоквартирные дома» – 40 % (без учета эксплуатируемой кровли подземных, подвальных, цокольных частей объектов);»;

дополнить абзацами следующего содержания:

«минимальный процент застройки в границах земельного участка для объектов капитального строительства с видом разрешенного использования «котельные», «насосные станции», «трансформаторные подстанции», «распределительные пункты», «очистные сооружения», «общественные уборные» – 40 %;

минимальный процент застройки в границах земельного участка для объектов капитального строительства с иным видом разрешенного использования – 20 % (без учета эксплуатируемой кровли подземных, подвальных, цокольных частей объектов), максимальный процент застройки в границах земельного участка для объектов капитального строительства с иным видом разрешенного использования – 70 % (без учета эксплуатируемой кровли подземных, подвальных, цокольных частей объектов);»;

абзацы второй, третий, пятый – седьмой пункта 5 дополнить словами «(без учета помещений, занимаемых автостоянкой, помещений лифтовых шахт, лестничных клеток, технических помещений)»;

дополнить пунктом 6 следующего содержания:

«б) предельное максимальное количество квартир на земельном участке для объектов капитального строительства с видом разрешенного использования «малоэтажные многоквартирные дома» – 2 квартиры.».

1.1.30. В части 2 статьи 41.1:

в пункте 4:

абзац второй изложить в следующей редакции:

«минимальный процент застройки в границах земельного участка для объектов капитального строительства с видом разрешенного использования «котельные», «насосные станции», «трансформаторные подстанции», «распределительные пункты», «очистные сооружения», «общественные уборные» – 40 %;»;

дополнить абзацем следующего содержания:

«максимальный процент застройки в границах земельного участка для объектов капитального строительства с иным видом разрешенного использования – 30 %;»;

абзацы второй, третий, пятый – седьмой пункта 5 дополнить словами «(без учета помещений, занимаемых автостоянкой, помещений лифтовых шахт, лестничных клеток, технических помещений)».

1.1.31. В статье 41.2:

1.1.31.1. Строки 1.1, 1.2 таблицы части 1 изложить в следующей редакции:

1.1	Среднеэтажная застройка (2.5)	жилая	Многоквартирные среднеэтажные дома; подземные гаражи; автостоянки; объекты обслуживания жилой застройки во встроенных, пристроенных и встроенно-пристроенных помещениях многоквартирного среднеэтажного дома, если общая площадь таких помещений в многоквартирном доме не составляет более 20 % общей площади помещений дома
1.2	Многоэтажная застройка (высотная застройка) (2.6)	жилая	Многоквартирные многоэтажные дома; подземные гаражи; автостоянки; объекты обслуживания жилой застройки во встроенных, пристроенных и встроенно-пристроенных помещениях многоквартирного многоэтажного дома в отдельных помещениях многоквартирного многоэтажного дома, если площадь таких помещений в многоквартирном доме не составляет более 15 % от общей площади дома

1.1.31.2. В части 2:

в пункте 4:

абзац второй изложить в следующей редакции:

«минимальный процент застройки в границах земельного участка для объектов капитального строительства с видом разрешенного использования «котельные», «насосные станции», «трансформаторные подстанции», «распределительные пункты», «очистные сооружения», «общественные уборные» – 40 %;»;

дополнить абзацем следующего содержания:

«максимальный процент застройки в границах земельного участка для объектов капитального строительства с видом разрешенного использования «многоквартир-

ные среднеэтажные дома», «многоквартирные многоэтажные дома» – 40 % (без учета эксплуатируемой кровли подземных, подвальных, цокольных частей объектов), минимальный процент застройки в границах земельного участка для объектов капитального строительства с видом разрешенного использования «многоквартирные среднеэтажные дома», «многоквартирные многоэтажные дома» – 10 % (без учета эксплуатируемой кровли подземных, подвальных, цокольных частей объектов);»;

абзац третий пункта 5 дополнить словами «(без учета помещений, занимаемых автостоянкой, помещений лифтовых шахт, лестничных клеток, технических помещений)».

1.1.32. В статье 42:

1.1.32.1. В таблице части 1:

строки 1.26 – 1.31 изложить в следующей редакции:

1.26	Воздушный транспорт (7.4)	Аэродромы; вертолетные площадки (вертодромы); объекты для обустройства мест для приводнения и причаливания гидросамолетов; объекты радиотехнического обеспечения полетов и другие объекты, необходимые для взлета и приземления (приводнения) воздушных судов; аэропорты (аэровокзалы); объекты, необходимые для посадки и высадки пассажиров и их сопутствующего обслуживания и обеспечения безопасности; объекты, необходимые для погрузки, разгрузки и хранения грузов, перемещаемых воздушным путем; объекты для технического обслуживания и ремонта воздушных судов
1.27	Трубопроводный транспорт (7.5)	Нефтепроводы, водопроводы, газопроводы и иные трубопроводы; объекты для эксплуатации трубопроводов
1.28	Обеспечение внутреннего правопорядка (8.3)	Объекты для подготовки и поддержания в готовности органов внутренних дел и спасательных служб, в которых существует военизированная служба; объекты гражданской обороны (за исключением объектов гражданской обороны, являющихся частями производственных зданий)
1.29	Историко-культурная деятельность (9.3)	Объекты культурного наследия (памятники истории и культуры) народов Российской Федерации; объекты для сохранения и изучения объектов культурного наследия (памятников истории и культуры) народов Российской Федерации

1.30	Гидротехнические сооружения (11.3)	Гидротехнические сооружения: плотины, водосбросы, водозаборные, водовыпускные и другие гидротехнические сооружения; судопропускные сооружения; рыбозащитные и рыбопропускные сооружения; берегозащитные сооружения
1.31	Земельные участки (территории) общего пользования (12.0)	Объекты улично-дорожной сети; автомобильные дороги; пешеходные тротуары; пешеходные переходы; защитные дорожные сооружения; элементы обустройства автомобильных дорог; искусственные дорожные сооружения; развязки, мосты, эстакады, путепроводы, тоннели; транспортно-пересадочные узлы; парки; скверы; площади; бульвары; набережные; береговые полосы водных объектов общего пользования; проезды; малые архитектурные формы благоустройства

дополнить строкой 1.32 следующего содержания:

1.32	Специальная (12.2)	Размещение, хранение, захоронение, утилизация, накопление, обработка, обезвреживание отходов производства и потребления, медицинских отходов, биологических отходов, радиоактивных отходов, веществ, разрушающих озоновый слой; объекты размещения отходов, захоронения, хранения, обезвреживания таких отходов (скотомогильники, мусоросжигательные и мусороперерабатывающие заводы, полигоны по захоронению и сортировке бытового мусора и отходов, места сбора вещей для их вторичной переработки)
------	--------------------	---

1.1.32.2. В части 2:

абзац второй пункта 1 дополнить словами «, за исключением случаев, установленных законодательством Российской Федерации»;

в абзаце первом пункта 3 слова «количество этажей» заменить словами «количество надземных этажей»;

в пункте 4:

абзац пятый изложить в следующей редакции:

«минимальный процент застройки в границах земельного участка для объектов капитального строительства с видом разрешенного использования «котельные», «насосные станции», «трансформаторные подстанции», «распределительные пункты», «очистные сооружения», «общественные уборные» – 40 %»;

дополнить абзацем следующего содержания:

«минимальный процент застройки в границах земельного участка для объектов капитального строительства с иным видом разрешенного использования – 40 %, максимальный процент застройки в границах земельного участка для объектов капитального строительства с иным видом разрешенного использования – 80 %»;

в пункте 5:

абзацы второй – четвертый дополнить словами «(без учета помещений, занимаемых автостоянкой, помещений лифтовых шахт, лестничных клеток, технических помещений)»;

в абзаце шестом слова «15 машино-мест на 100 мест или единовременных посетителей» заменить словами «4 машино-места на 100 посетителей»;

в абзаце седьмом слова «2 машино-места на 15 обучающихся» заменить словами «1 машино-место на 10 сотрудников»;

абзацы десятый – четырнадцатый дополнить словами «(без учета помещений, занимаемых автостоянкой, помещений лифтовых шахт, лестничных клеток, технических помещений)».

1.1.33. В части 2 статьи 43:

абзац второй пункта 1 дополнить словами «, за исключением случаев, установленных законодательством Российской Федерации»;

в абзаце втором пункта 3 слова «количество этажей» заменить словами «количество надземных этажей»;

в пункте 4:

абзац пятый изложить в следующей редакции:

«минимальный процент застройки в границах земельного участка для объектов капитального строительства с видом разрешенного использования «котельные», «насосные станции», «трансформаторные подстанции», «распределительные пункты», «очистные сооружения», «общественные уборные» – 40 %»;

дополнить абзацем следующего содержания:

«минимальный процент застройки в границах земельного участка для объектов капитального строительства с иным видом разрешенного использования – 30 %, максимальный процент застройки в границах земельного участка для объектов капитального строительства с иным видом разрешенного использования – 80 %»;

в пункте 5:

абзацы второй – четвертый дополнить словами «(без учета помещений, занимаемых автостоянкой, помещений лифтовых шахт, лестничных клеток, технических помещений)»;

в абзаце шестом слова «15 машино-мест на 100 мест или единовременных посетителей» заменить словами «4 машино-места на 100 посетителей»;

в абзаце седьмом слова «2 машино-места на 15 обучающихся» заменить словами «1 машино-место на 10 сотрудников»;

абзацы десятый – тринадцатый дополнить словами «(без учета помещений, занимаемых автостоянкой, помещений лифтовых шахт, лестничных клеток, технических помещений)».

1.1.34. В части 2 статьи 44:

в абзаце первом пункта 3 слова «количество этажей» заменить словами «количество надземных этажей»;

в пункте 4:

абзац пятый изложить в следующей редакции:

«минимальный процент застройки в границах земельного участка для объектов капитального строительства с видом разрешенного использования «котельные», «насосные станции», «трансформаторные подстанции», «распределительные пункты», «очистные сооружения», «общественные уборные» – 40 %»;

дополнить абзацем следующего содержания:

«минимальный процент застройки в границах земельного участка для объектов капитального строительства с иным видом разрешенного использования – 30 %, максимальный процент застройки в границах земельного участка для объектов капитального строительства с иным видом разрешенного использования – 50 %»;

в пункте 5:

абзацы второй – четвертый дополнить словами «(без учета помещений, занимаемых автостоянкой, помещений лифтовых шахт, лестничных клеток, технических помещений)»;

в абзаце шестом слова «, «объекты для отправления религиозных обрядов» исключить;

в абзаце седьмом слова «2 машино-места на 15 обучающихся» заменить словами «1 машино-место на 10 сотрудников»;

абзацы десятый – двенадцатый дополнить словами «(без учета помещений, занимаемых автостоянкой, помещений лифтовых шахт, лестничных клеток, технических помещений)»;

дополнить абзацем следующего содержания:

«для объектов капитального строительства с видом разрешенного использования «объекты для отправления религиозных обрядов» – 4 машино-места на 100 посетителей.»

1.1.35. В части 2 статьи 45:

в пункте 4:

абзац четвертый изложить в следующей редакции:

«минимальный процент застройки в границах земельного участка для объектов капитального строительства с видом разрешенного использования «котельные», «насосные станции», «трансформаторные подстанции», «распределительные пункты», «очистные сооружения», «общественные уборные» – 40 %»;

дополнить абзацем следующего содержания:

«минимальный процент застройки в границах земельного участка для объектов капитального строительства с иным видом разрешенного использования – 30 %, максимальный процент застройки в границах земельного участка для объектов капитального строительства с иным видом разрешенного использования – 50 %»;

в пункте 5:

абзацы второй, третий дополнить словами «(без учета помещений, занимаемых автостоянкой, помещений лифтовых шахт, лестничных клеток, технических поме-

щений)»;

в абзаце пятом слова «, «объекты для отправления религиозных обрядов» исключить;

в абзаце шестом слова «2 машино-места на 15 обучающихся» заменить словами «1 машино-место на 10 сотрудников»;

абзацы девятый – одиннадцатом дополнить словами «(без учета помещений, занимаемых автостоянкой, помещений лифтовых шахт, лестничных клеток, технических помещений)»;

дополнить абзацем следующего содержания:

«для объектов капитального строительства с видом разрешенного использования «объекты для отправления религиозных обрядов» – 4 машино-места на 100 посетителей.».

1.1.36. В статье 46:

1.1.36.1. В таблице части 1:

строки 2.3 – 2.6 изложить в следующей редакции:

2.3	Религиозное использование (3.7)	Объекты для отправления религиозных обрядов; объекты для постоянного местонахождения духовных лиц, паломников и послушников в связи с осуществлением ими религиозной службы; объекты для осуществления благотворительной и религиозной образовательной деятельности
2.4	Обслуживание автотранспорта (4.9)	Гаражи с несколькими стояночными местами; стоянки (парковки); гаражи, в том числе многоярусные, не относящиеся к виду разрешенного использования земельного участка «объекты гаражного назначения» (2.7.1)
2.5	Объекты придорожного сервиса (4.9.1)	Автозаправочные станции (бензиновые, газовые); магазины сопутствующей торговли; объекты для организации общественного питания в качестве придорожного сервиса; автомобильные мойки; прачечные для автомобильных принадлежностей; мастерские, предназначенные для ремонта и обслуживания автомобилей и прочих объектов придорожного сервиса
2.6	Ведение садоводства (13.2)	Садовые дома; хозяйственные строения и сооружения; объекты для выращивания плодовых, ягодных, овощных, бахчевых или иных сельскохозяйственных культур и картофеля

дополнить строкой 2.7 следующего содержания:

2.7	Обеспечение внутреннего правопорядка (8.3)	Объекты для подготовки и поддержания в готовности органов внутренних дел и спасательных служб, в которых существует военизированная служба; объекты гражданской обороны (за исключением объектов гражданской обороны, являющихся частями производственных зданий)
-----	--	---

1.1.36.2. В части 2:

абзац второй пункта 1 дополнить словами «, за исключением случаев, установленных законодательством Российской Федерации»;

в абзацах первом – третьем пункта 3 слова «количество этажей» заменить словами «количество надземных этажей»;

в пункте 4:

абзац четвертый изложить в следующей редакции:

«минимальный процент застройки в границах земельного участка для объектов капитального строительства с видом разрешенного использования «котельные», «насосные станции», «трансформаторные подстанции», «распределительные пункты», «очистные сооружения», «общественные уборные» – 40 %;»;

дополнить абзацем следующего содержания:

«максимальный процент застройки в границах земельного участка для объектов капитального строительства с иным видом разрешенного использования – 50 %;»;

в пункте 5:

абзац второй дополнить словами «(без учета помещений, занимаемых автостоянкой, помещений лифтовых шахт, лестничных клеток, технических помещений)»;

дополнить абзацами следующего содержания:

«для объектов капитального строительства с видом разрешенного использования «объекты для осуществления благотворительной и религиозной образовательной деятельности» – 1 машино-место на 10 сотрудников;

для объектов капитального строительства с видом разрешенного использования «объекты для отправления религиозных обрядов» – 4 машино-места на 100 посетителей.».

1.1.37. В части 2 статьи 47:

1.1.37.1. В пункте 4:

абзац третий изложить в следующей редакции:

«минимальный процент застройки в границах земельного участка для объектов капитального строительства с видом разрешенного использования «котельные», «насосные станции», «трансформаторные подстанции», «распределительные пункты», «очистные сооружения», «общественные уборные» – 40 %;»;

дополнить абзацем следующего содержания:

«максимальный процент застройки в границах земельного участка для объектов капитального строительства с иным видом разрешенного использования – 70 %;».

1.1.37.2. Абзацы второй, третий пункта 5 дополнить словами «(без учета поме-

щений, занимаемых автостоянкой, помещений лифтовых шахт, лестничных клеток, технических помещений)»).

1.1.38. В части 2 статьи 48:

1.1.38.1. В пункте 4:

абзац третий изложить в следующей редакции:

«минимальный процент застройки в границах земельного участка для объектов капитального строительства с видом разрешенного использования «котельные», «насосные станции», «трансформаторные подстанции», «распределительные пункты», «очистные сооружения», «общественные уборные» – 40 %;»;

дополнить абзацем следующего содержания:

«минимальный процент застройки в границах земельного участка для объектов капитального строительства с иным видом разрешенного использования – 20 %, максимальный процент застройки в границах земельного участка для объектов капитального строительства с иным видом разрешенного использования – 70 %;».

1.1.38.2. Абзацы второй, третий пункта 5 слова дополнить словами «(без учета помещений, занимаемых автостоянкой, помещений лифтовых шахт, лестничных клеток, технических помещений)»).

1.1.39. В части 2 статьи 49:

1.1.39.1. В пункте 4:

абзац второй изложить в следующей редакции:

«минимальный процент застройки в границах земельного участка для объектов капитального строительства с видом разрешенного использования «котельные», «насосные станции», «трансформаторные подстанции», «распределительные пункты», «очистные сооружения», «общественные уборные» – 40 %;»;

дополнить абзацем следующего содержания:

«максимальный процент застройки в границах земельного участка для объектов капитального строительства с иным видом разрешенного использования – 70 %;».

1.1.39.2. В пункте 5:

абзац второй дополнить словами «(без учета помещений, занимаемых автостоянкой, помещений лифтовых шахт, лестничных клеток, технических помещений)»;

в абзаце третьем слова «15 машино-мест на 100 мест или одновременных посетителей» заменить словами «4 машино-места на 100 посетителей»;

в абзаце четвертом слова «2 машино-места на 15 обучающихся» заменить словами «1 машино-место на 10 сотрудников»;

абзацы шестой – восьмой дополнить словами «(без учета помещений, занимаемых автостоянкой, помещений лифтовых шахт, лестничных клеток, технических помещений)»).

1.1.40. В части 2 статьи 50:

1.1.40.1. В пункте 4:

абзац второй изложить в следующей редакции:

«минимальный процент застройки в границах земельного участка для объектов капитального строительства с видом разрешенного использования «котельные», «насосные станции», «трансформаторные подстанции», «распределительные пун-

кты», «очистные сооружения», «общественные уборные» – 40 %;»;

дополнить абзацем следующего содержания:

«максимальный процент застройки в границах земельного участка для объектов капитального строительства с иным видом разрешенного использования – 70 %;».

1.1.40.2. Абзац третий пункта 5 дополнить словами «(без учета помещений, занимаемых автостоянкой, помещений лифтовых шахт, лестничных клеток, технических помещений)».

1.1.41. В статье 51:

1.1.41.1. Строки 2.1, 2.2 таблицы части 1 изложить в следующей редакции:

2.1	Среднеэтажная застройка (2.5)	жилая	Многokвартирные среднеэтажные дома; подземные гаражи; автостоянки; объекты обслуживания жилой застройки во встроенных, пристроенных и встроенно-пристроенных помещениях многоквартирного среднеэтажного дома, если общая площадь таких помещений в многоквартирном доме не составляет более 20 % общей площади помещений дома
2.2	Многоэтажная застройка (высотная застройка) (2.6)	жилая	Многokвартирные многоэтажные дома; подземные гаражи; автостоянки; объекты обслуживания жилой застройки во встроенных, пристроенных и встроенно-пристроенных помещениях многоквартирного многоэтажного дома в отдельных помещениях многоквартирного многоэтажного дома, если площадь таких помещений в многоквартирном доме не составляет более 15 % от общей площади дома

1.1.41.2. В части 2:

в пункте 4:

абзац четвертый изложить в следующей редакции:

«минимальный процент застройки в границах земельного участка для объектов капитального строительства с видом разрешенного использования «котельные», «насосные станции», «трансформаторные подстанции», «распределительные пункты», «очистные сооружения», «общественные уборные» – 40 %;»;

дополнить абзацем следующего содержания:

«максимальный процент застройки в границах земельного участка для объектов капитального строительства с иным видом разрешенного использования – 60 %;»;

в пункте 5:

абзац второй, четвертый дополнить словами «(без учета помещений, занимаемых автостоянкой, помещений лифтовых шахт, лестничных клеток, технических помещений)»;

в абзаце пятом слова «, «объекты для отправления религиозных обрядов» исключить;

в абзаце шестом слова «2 машино-места на 15 обучающихся» заменить словами «1 машино-место на 10 сотрудников»;

абзацы девятый – одиннадцатый дополнить словами «(без учета помещений, занимаемых автостоянкой, помещений лифтовых шахт, лестничных клеток, технических помещений)»;

дополнить абзацем следующего содержания:

«для объектов капитального строительства с видом разрешенного использования «объекты для отправления религиозных обрядов» – 4 машино-места на 100 посетителей»;

1.1.42. В части 2 статьи 52:

1.1.42.1. В пункте 4:

абзац третий изложить в следующей редакции:

«минимальный процент застройки в границах земельного участка для объектов капитального строительства с видом разрешенного использования «котельные», «насосные станции», «трансформаторные подстанции», «распределительные пункты», «очистные сооружения», «общественные уборные» – 40 %»;

дополнить абзацем следующего содержания:

«минимальный процент застройки в границах земельного участка для объектов капитального строительства с видом разрешенного использования земельного участка «ведение садоводства» – 10 %»;

1.1.42.2. Абзацы второй, четвертый – шестой пункта 5 дополнить словами «(без учета помещений, занимаемых автостоянкой, помещений лифтовых шахт, лестничных клеток, технических помещений)».

1.1.43. Абзацы третий – пятый пункта 5 части 2 статьи 53 дополнить словами «(без учета помещений, занимаемых автостоянкой, помещений лифтовых шахт, лестничных клеток, технических помещений)».

1.1.44. В части 2 статьи 54:

1.1.44.1. Абзац второй пункта 4 изложить в следующей редакции:

«минимальный процент застройки в границах земельного участка для объектов капитального строительства с видом разрешенного использования «котельные», «насосные станции», «трансформаторные подстанции», «распределительные пункты», «очистные сооружения», «общественные уборные» – 40 %».

1.1.44.2. Абзац второй пункта 5 дополнить словами «(без учета помещений, занимаемых автостоянкой, помещений лифтовых шахт, лестничных клеток, технических помещений)».

1.2. В приложении 2:

1.2.1. Подзону застройки жилыми домами смешанной этажности различной плотности застройки (Ж-1.1), зону улично-дорожной сети (ИТ-3) в границах территории изменить на зону объектов дошкольного, начального общего, основного общего и среднего общего образования (ОД-5) согласно приложению 1.

1.2.2. Подзону делового, общественного и коммерческого назначения с объектами различной плотности жилой застройки (ОД-1.1) в границах территории изменить на зону застройки индивидуальными жилыми домами (Ж-6) согласно приложению 2.

1.2.3. Зону улично-дорожной сети (ИТ-3) в границах территории изменить на зону коммунальных и складских объектов (П-2) согласно приложению 3.

1.2.4. Подзону застройки жилыми домами смешанной этажности различной плотности застройки (Ж-1.1) в границах территории изменить на зону улично-дорожной сети (ИТ-3) согласно приложению 4.

1.2.5. Зону улично-дорожной сети (ИТ-3) в границах территории изменить на подзону делового, общественного и коммерческого назначения с объектами различной плотности жилой застройки (ОД-1.1) согласно приложению 5.

1.2.6. Подзону делового, общественного и коммерческого назначения с объектами различной плотности жилой застройки (ОД-1.1) в границах территории изменить на зону объектов дошкольного, начального общего, основного общего и среднего общего образования (ОД-5) согласно приложению 6.

1.2.7. Подзону застройки жилыми домами смешанной этажности различной плотности застройки (Ж-1.1) в границах территории изменить на зону объектов дошкольного, начального общего, основного общего и среднего общего образования (ОД-5) согласно приложению 7.

1.2.8. Подзону застройки жилыми домами смешанной этажности различной плотности застройки (Ж-1.1) в границах территории изменить на зону объектов культуры и спорта (Р-4) согласно приложению 8.

1.2.9. Зону застройки индивидуальными жилыми домами (Ж-6), зону коммунальных и складских объектов (П-2) в границах территории изменить на зону объектов дошкольного, начального общего, основного общего и среднего общего образования (ОД-5) согласно приложению 9.

1.2.10. Подзону делового, общественного и коммерческого назначения с объектами различной плотности жилой застройки (ОД-1.1) в границах территории изменить на зону озеленения (Р-2) согласно приложению 10.

1.2.11. Подзону делового, общественного и коммерческого назначения с объектами различной плотности жилой застройки (ОД-1.1) в границах территории изменить на зону коммунальных и складских объектов (П-2) согласно приложению 11.

1.2.12. Зону застройки индивидуальными жилыми домами (Ж-6) в границах территории изменить на зону улично-дорожной сети (ИТ-3) согласно приложению 12.

1.2.13. Зону улично-дорожной сети (ИТ-3) в границах территории изменить на зону коммунальных и складских объектов (П-2) согласно приложению 13.

1.2.14. Зону объектов культуры и спорта (Р-4) в границах территории изменить на зону застройки индивидуальными жилыми домами (Ж-6) согласно приложению 14.

1.2.15. Подзону застройки жилыми домами смешанной этажности различной плотности застройки (Ж-1.1) в границах территории изменить на зону объектов культуры и спорта (Р-4) согласно приложению 15.

1.2.16. Подзону застройки жилыми домами смешанной этажности различной плотности застройки (Ж-1.1), зону улично-дорожной сети (ИТ-3) в границах территории изменить на зону объектов дошкольного, начального общего, основного

общего и среднего общего образования (ОД-5) согласно приложению 16.

1.2.17. Подзону застройки жилыми домами смешанной этажности различной плотности застройки (Ж-1.1) в границах территории изменить на зону объектов дошкольного, начального общего, основного общего и среднего общего образования (ОД-5) согласно приложению 17.

1.2.18. Подзону делового, общественного и коммерческого назначения с объектами различной плотности жилой застройки (ОД-1.1), зону озеленения (Р-2), зону улично-дорожной сети (ИТ-3) в границах территории изменить на зону отдыха и оздоровления (Р-3) согласно приложению 18.

1.2.19. Зону застройки индивидуальными жилыми домами (Ж-6) в границах территории изменить на зону улично-дорожной сети (ИТ-3) согласно приложению 19.

1.2.20. Подзону застройки жилыми домами смешанной этажности различной плотности застройки (Ж-1.1) в границах территории изменить на зону объектов дошкольного, начального общего, основного общего и среднего общего образования (ОД-5) согласно приложению 20.

1.2.21. Подзону застройки жилыми домами смешанной этажности различной плотности застройки (Ж-1.1) в границах территории изменить на зону озеленения (Р-2) согласно приложению 21.

1.2.22. Подзону застройки жилыми домами смешанной этажности различной плотности застройки (Ж-1.1) в границах территории изменить на зону озеленения (Р-2) согласно приложению 22.

1.2.23. Подзону делового, общественного и коммерческого назначения с объектами различной плотности жилой застройки (ОД-1.1), зону озеленения (Р-2) в границах территории изменить на подзону специализированной средне- и многоэтажной общественной застройки (ОД-4.2) согласно приложению 23.

1.2.24. Зону застройки индивидуальными жилыми домами (Ж-6) в границах территории изменить на зону природную (Р-1) согласно приложению 24.

1.2.25. Зону застройки индивидуальными жилыми домами (Ж-6) в границах территории изменить на зону природную (Р-1) согласно приложению 25.

1.2.26. Зону застройки индивидуальными жилыми домами (Ж-6) в границах территории изменить на зону природную (Р-1) согласно приложению 26.

1.2.27. Подзону делового, общественного и коммерческого назначения с объектами различной плотности жилой застройки (ОД-1.1) в границах территории изменить на зону озеленения (Р-2) согласно приложению 27.

1.2.28. Подзону застройки жилыми домами смешанной этажности различной плотности застройки (Ж-1.1) в границах территории изменить на зону застройки малоэтажными жилыми домами (Ж-2) согласно приложению 28.

1.2.29. Подзону застройки жилыми домами смешанной этажности различной плотности застройки (Ж-1.1) в границах территории изменить на зону застройки малоэтажными жилыми домами (Ж-2) согласно приложению 29.

1.2.30. Подзону делового, общественного и коммерческого назначения с объектами различной плотности жилой застройки (ОД-1.1) в границах территории изме-

нить на зону улично-дорожной сети (ИТ-3) согласно приложению 30.

1.2.31. Зону застройки индивидуальными жилыми домами (Ж-6) в границах территории изменить на зону застройки малоэтажными жилыми домами (Ж-2) согласно приложению 31.

1.2.32. Подзону делового, общественного и коммерческого назначения с объектами различной плотности жилой застройки (ОД-1.1) в границах территории изменить на подзону застройки жилыми домами смешанной этажности различной плотности застройки (Ж-1.1) согласно приложению 32.

1.2.33. Подзону делового, общественного и коммерческого назначения с объектами различной плотности жилой застройки (ОД-1.1) в границах территории изменить на подзону застройки жилыми домами смешанной этажности различной плотности застройки (Ж-1.1) согласно приложению 33.

1.2.34. Зону застройки индивидуальными жилыми домами (Ж-6) в границах территории изменить на подзону делового, общественного и коммерческого назначения с объектами различной плотности жилой застройки (ОД-1.1) согласно приложению 34.

1.2.35. Зону объектов культуры и спорта (Р-4) в границах территории изменить на подзону делового, общественного и коммерческого назначения с объектами различной плотности жилой застройки (ОД-1.1) согласно приложению 35.

1.2.36. Зону улично-дорожной сети (ИТ-3) в границах территории изменить на подзону застройки жилыми домами смешанной этажности различной плотности застройки (Ж-1.1) согласно приложению 36.

1.2.37. Подзону застройки жилыми домами смешанной этажности различной плотности застройки (Ж-1.1), зону улично-дорожной сети (ИТ-3), зону коммунальных и складских объектов (П-2) в границах территории изменить на подзону делового, общественного и коммерческого назначения с объектами различной плотности жилой застройки (ОД-1.1) согласно приложению 37.

1.2.38. Подзону делового, общественного и коммерческого назначения с объектами различной плотности жилой застройки (ОД-1.1), зону улично-дорожной сети (ИТ-3), зону озеленения (Р-2) в границах территории изменить на зону коммунальных и складских объектов (П-2) согласно приложению 38.

1.2.39. Зону улично-дорожной сети (ИТ-3) в границах территории изменить на зону объектов здравоохранения (ОД-3) согласно приложению 39.

1.2.40. Зону улично-дорожной сети (ИТ-3) в границах территории изменить на зону военных и иных режимных объектов и территорий (С-3) согласно приложению 40.

1.2.41. Подзону застройки жилыми домами смешанной этажности различной плотности застройки (Ж-1.1) в границах территории изменить на зону улично-дорожной сети (ИТ-3) согласно приложению 41.

1.2.42. Подзону специализированной средне- и многоэтажной общественной застройки (ОД-4.2) в границах территории изменить на зону объектов культуры и спорта (Р-4) согласно приложению 42.

1.2.43. Зону объектов дошкольного, начального общего, основного общего и

среднего общего образования (ОД-5) в границах территории изменить на подзону застройки жилыми домами смешанной этажности различной плотности застройки (Ж-1.1) согласно приложению 43.

1.2.44. Зону производственной деятельности (П-1) в границах территории изменить на подзону делового, общественного и коммерческого назначения с объектами различной плотности жилой застройки (ОД-1.1) согласно приложению 44.

1.2.45. Подзону делового, общественного и коммерческого назначения с объектами различной плотности жилой застройки (ОД-1.1), зону озеленения (Р-2) в границах территории изменить на подзону специализированной малоэтажной общественной застройки (ОД-4.1) согласно приложению 45.

1.2.46. Подзону делового, общественного и коммерческого назначения с объектами различной плотности жилой застройки (ОД-1.1) в границах территории изменить на зону озеленения (Р-2) согласно приложению 46.

1.2.47. Подзону делового, общественного и коммерческого назначения с объектами различной плотности жилой застройки (ОД-1.1) в границах территории изменить на зону озеленения (Р-2) согласно приложению 47.

1.2.48. Подзону специализированной малоэтажной общественной застройки (ОД-4.1) в границах территории изменить на зону улично-дорожной сети (ИТ-3) согласно приложению 48.

1.2.49. Подзону застройки жилыми домами смешанной этажности различной плотности застройки (Ж-1.1), зону улично-дорожной сети (ИТ-3) в границах территории изменить на зону объектов здравоохранения (ОД-3) согласно приложению 49.

1.2.50. Подзону застройки жилыми домами смешанной этажности различной плотности застройки (Ж-1.1) в границах территории изменить на зону озеленения (Р-2) согласно приложению 50.

1.2.51. Зону улично-дорожной сети (ИТ-3) в границах территории изменить на подзону делового, общественного и коммерческого назначения с объектами различной плотности жилой застройки (ОД-1.1) согласно приложению 51.

1.2.52. Установить в границах территории зону отдыха и оздоровления (Р-3) согласно приложению 52.

1.2.53. Зону коммунальных и складских объектов (П-2) в границах территории изменить на подзону застройки жилыми домами смешанной этажности различной плотности застройки (Ж-1.1) согласно приложению 53.

1.2.54. Зону коммунальных и складских объектов (П-2) в границах территории изменить на подзону делового, общественного и коммерческого назначения с объектами различной плотности жилой застройки (ОД-1.1) согласно приложению 54.

1.2.55. Подзону делового, общественного и коммерческого назначения с объектами различной плотности жилой застройки (ОД-1.1) в границах территории изменить на зону объектов культуры и спорта (Р-4) согласно приложению 55.

1.2.56. Подзону специализированной малоэтажной общественной застройки (ОД-4.1) в границах территории изменить на зону сооружений и коммуникаций автомобильного, речного, воздушного транспорта, метрополитена (ИТ-2) соглас-

но приложению 56.

1.2.57. Подзону специализированной средне- и многоэтажной общественной застройки (ОД-4.2) в границах территории изменить на подзону делового, общественного и коммерческого назначения с объектами различной плотности жилой застройки (ОД-1.1) согласно приложению 57.

1.2.58. Установить в границах территории зону объектов инженерной инфраструктуры (ИТ-4) согласно приложению 58.

1.2.59. Зону производственной деятельности (П-1) в границах территории изменить на подзону застройки жилыми домами смешанной этажности пониженной плотности застройки (Ж-1.5) согласно приложению 59.

1.2.60. Зону застройки индивидуальными жилыми домами (Ж-6) в границах территории изменить на зону объектов дошкольного, начального общего, основного общего и среднего общего образования (ОД-5) согласно приложению 60.

1.2.61. Подзону застройки жилыми домами смешанной этажности средней плотности застройки (Ж-1.4) в границах территории изменить на зону объектов дошкольного, начального общего, основного общего и среднего общего образования (ОД-5) согласно приложению 61.

1.2.62. Подзону застройки жилыми домами смешанной этажности различной плотности застройки (Ж-1.1) в границах территории изменить на зону улично-дорожной сети (ИТ-3) согласно приложению 62.

1.2.63. Зону производственной деятельности (П-1) в границах территории изменить на зону коммунальных и складских объектов (П-2) согласно приложению 63.

1.2.64. Подзону делового, общественного и коммерческого назначения с объектами различной плотности жилой застройки (ОД-1.1) в границах территории изменить на зону застройки индивидуальными жилыми домами (Ж-6) согласно приложению 64.

1.2.65. Подзону делового, общественного и коммерческого назначения с объектами различной плотности жилой застройки (ОД-1.1) в границах территории изменить на зону застройки индивидуальными жилыми домами (Ж-6) согласно приложению 65.

1.2.66. Зону улично-дорожной сети (ИТ-3) в границах территории изменить на подзону делового, общественного и коммерческого назначения с объектами различной плотности жилой застройки (ОД-1.1) согласно приложению 66.

1.2.67. Зону производственной деятельности (П-1) в границах территории изменить на зону улично-дорожной сети (ИТ-3) согласно приложению 67.

1.2.68. Зону застройки малоэтажными жилыми домами (Ж-2) в границах территории изменить на зону застройки индивидуальными жилыми домами (Ж-6) согласно приложению 68.

1.2.69. Подзону делового, общественного и коммерческого назначения с объектами различной плотности жилой застройки (ОД-1.1) в границах территории изменить на зону застройки индивидуальными жилыми домами (Ж-6) согласно приложению 69.

1.2.70. Подзону застройки жилыми домами смешанной этажности различной

плотности застройки (Ж-1.1) в границах территории изменить на подзону специализированной малоэтажной общественной застройки (ОД-4.1) согласно приложению 70.

1.2.71. Зону улично-дорожной сети (ИТ-3) в границах территории изменить на зону озеленения (Р-2) согласно приложению 71.

1.2.72. Подзону делового, общественного и коммерческого назначения с объектами различной плотности жилой застройки (ОД-1.1) в границах территории изменить на зону улично-дорожной сети (ИТ-3) согласно приложению 72.

1.2.73. Зону природную (Р-1) в границах территории изменить на зону ведения садоводства и огородничества (СХ-1) согласно приложению 73.

1.2.74. Зону озеленения (Р-2) в границах территории изменить на зону ведения садоводства и огородничества (СХ-1) согласно приложению 74.

1.2.75. Зону застройки малоэтажными жилыми домами (Ж-2) в границах территории изменить на зону застройки индивидуальными жилыми домами (Ж-6) согласно приложению 75.

1.2.76. Подзону застройки жилыми домами смешанной этажности различной плотности застройки (Ж-1.1) в границах территории изменить на подзону делового, общественного и коммерческого назначения с объектами различной плотности жилой застройки (ОД-1.1) согласно приложению 76.

1.2.77. Зону улично-дорожной сети (ИТ-3) в границах территории изменить на подзону застройки жилыми домами смешанной этажности различной плотности застройки (Ж-1.1) согласно приложению 77.

1.2.78. Подзону застройки жилыми домами смешанной этажности различной плотности застройки (Ж-1.1) в границах территории изменить на зону объектов культуры и спорта (Р-4) согласно приложению 78.

1.2.79. Подзону застройки жилыми домами смешанной этажности различной плотности застройки (Ж-1.1) в границах территории изменить на зону объектов дошкольного, начального общего, основного общего и среднего общего образования (ОД-5) согласно приложению 79.

1.2.80. Подзону специализированной средне- и многоэтажной общественной застройки (ОД-4.2) в границах территории изменить на зону объектов культуры и спорта (Р-4) согласно приложению 80.

1.2.81. Подзону делового, общественного и коммерческого назначения с объектами различной плотности жилой застройки (ОД-1.1) в границах территории изменить на зону озеленения (Р-2) согласно приложению 81.

1.2.82. Подзону делового, общественного и коммерческого назначения с объектами различной плотности жилой застройки (ОД-1.1) в границах территории изменить на зону улично-дорожной сети (ИТ-3) согласно приложению 82.

1.2.83. Подзону делового, общественного и коммерческого назначения с объектами различной плотности жилой застройки (ОД-1.1) в границах территории изменить на зону застройки индивидуальными жилыми домами (Ж-6) согласно приложению 83.

1.2.84. Подзону застройки жилыми домами смешанной этажности различной

плотности застройки (Ж-1.1) в границах территории изменить на зону объектов дошкольного, начального общего, основного общего и среднего общего образования (ОД-5) согласно приложению 84.

1.2.85. Зону улично-дорожной сети (ИТ-3) границах территории изменить на зону озеленения (Р-2) согласно приложению 85.

1.2.86. Подзону делового, общественного и коммерческого назначения с объектами различной плотности жилой застройки (ОД-1.1) в границах территории изменить на зону озеленения (Р-2) согласно приложению 86.

1.2.87. Подзону застройки жилыми домами смешанной этажности различной плотности застройки (Ж-1.1) в границах территории изменить на зону улично-дорожной сети (ИТ-3) согласно приложению 87.

1.2.88. Подзону застройки жилыми домами смешанной этажности различной плотности застройки (Ж-1.1) в границах территории изменить на зону объектов дошкольного, начального общего, основного общего и среднего общего образования (ОД-5) согласно приложению 88.

1.2.89. Зону застройки многоэтажными жилыми домами (Ж-4), зону застройки индивидуальными жилыми домами (Ж-6), зону улично-дорожной сети (ИТ-3) в границах территории изменить на подзону застройки жилыми домами смешанной этажности высокой плотности застройки (Ж-1.2) согласно приложению 89.

1.2.90. Подзону делового, общественного и коммерческого назначения с объектами различной плотности жилой застройки (ОД-1.1) в границах территории изменить на зону объектов дошкольного, начального общего, основного общего и среднего общего образования (ОД-5) согласно приложению 90.

1.2.91. Подзону застройки жилыми домами смешанной этажности различной плотности застройки (Ж-1.1) в границах территории изменить на зону объектов дошкольного, начального общего, основного общего и среднего общего образования (ОД-5) согласно приложению 91.

1.2.92. Подзону делового, общественного и коммерческого назначения с объектами различной плотности жилой застройки (ОД-1.1) в границах территории изменить на зону улично-дорожной сети (ИТ-3) согласно приложению 92.

1.2.93. Зону стоянок для легковых автомобилей (СА-1) в границах территории изменить на зону объектов дошкольного, начального общего, основного общего и среднего общего образования (ОД-5) согласно приложению 93.

1.2.94. Подзону застройки жилыми домами смешанной этажности различной плотности застройки (Ж-1.1) в границах территории изменить на зону озеленения (Р-2) согласно приложению 94.

1.2.95. Зону озеленения (Р-2) в границах территории изменить на зону ведения садоводства и огородничества (СХ-1) согласно приложению 95.

1.2.96. Зону улично-дорожной сети (ИТ-3) в границах территории изменить на зону застройки индивидуальными жилыми домами (Ж-6) согласно приложению 96.

1.2.97. Зону объектов среднего профессионального и высшего образования, научно-исследовательских организаций (ОД-2) в границах территории изменить на подзону специализированной средне- и многоэтажной общественной застройки

(ОД-4.2) согласно приложению 97.

1.2.98. Зону объектов инженерной инфраструктуры (ИТ-4) в границах территории изменить на подзону делового, общественного и коммерческого назначения с объектами различной плотности жилой застройки (ОД-1.1) согласно приложению 98.

1.2.99. Зону улично-дорожной сети (ИТ-3), зону природную (Р-1) границах территории изменить на зону озеленения (Р-2) согласно приложению 99.

1.2.100. Подзону делового, общественного и коммерческого назначения с объектами различной плотности жилой застройки (ОД-1.1), зону улично-дорожной сети (ИТ-3) в границах территории изменить на зону кладбищ и крематориев (С-1) согласно приложению 100.

1.2.101. Подзону делового, общественного и коммерческого назначения с объектами различной плотности жилой застройки (ОД-1.1) в границах территории изменить на зону ведения садоводства и огородничества (СХ-1) согласно приложению 101.

1.2.102. Подзону делового, общественного и коммерческого назначения с объектами различной плотности жилой застройки (ОД-1.1) в границах территории изменить на зону отдыха и оздоровления (Р-3) согласно приложению 102.

1.2.103. Подзону делового, общественного и коммерческого назначения с объектами различной плотности жилой застройки (ОД-1.1) в границах территории изменить на подзону специализированной средне- и многоэтажной общественной застройки (ОД-4.2) согласно приложению 103.

1.2.104. Подзону делового, общественного и коммерческого назначения с объектами различной плотности жилой застройки (ОД-1.1) в границах территории изменить на зону улично-дорожной сети (ИТ-3) согласно приложению 104.

1.2.105. Подзону делового, общественного и коммерческого назначения с объектами различной плотности жилой застройки (ОД-1.1) в границах территории изменить на зону коммунальных и складских объектов (П-2) согласно приложению 105.

1.2.106. Подзону делового, общественного и коммерческого назначения с объектами различной плотности жилой застройки (ОД-1.1) в границах территории изменить на подзону специализированной малоэтажной общественной застройки (ОД-4.1) согласно приложению 106.

1.2.107. Подзону делового, общественного и коммерческого назначения с объектами различной плотности жилой застройки (ОД-1.1) в границах территории изменить на зону производственной деятельности (П-1) согласно приложению 107.

1.2.108. Подзону делового, общественного и коммерческого назначения с объектами различной плотности жилой застройки (ОД-1.1) в границах территории изменить на зону производственной деятельности (П-1) согласно приложению 108.

1.2.109. Подзону делового, общественного и коммерческого назначения с объектами различной плотности жилой застройки (ОД-1.1) в границах территории изменить на зону производственной деятельности (П-1) согласно приложению 109.

1.2.110. Подзону делового, общественного и коммерческого назначения с объектами различной плотности жилой застройки (ОД-1.1) в границах территории из-

менить на зону коммунальных и складских объектов (П-2) согласно приложению 110.

1.2.111. Подзону делового, общественного и коммерческого назначения с объектами различной плотности жилой застройки (ОД-1.1) в границах территории изменить на зону производственной деятельности (П-1) согласно приложению 111.

1.2.112. Зону коммунальных и складских объектов (П-2), зону улично-дорожной сети (ИТ-3) в границах территории изменить на подзону застройки жилыми домами смешанной этажности различной плотности застройки (Ж-1.1) согласно приложению 112.

1.2.113. Зону природную (Р-1) в границах территории изменить на зону объектов культуры и спорта (Р-4) согласно приложению 113.

1.2.114. Подзону застройки жилыми домами смешанной этажности различной плотности застройки (Ж-1.1) в границах территории изменить на зону улично-дорожной сети (ИТ-3) согласно приложению 114.

1.2.115. Зону объектов культуры и спорта (Р-4) в границах территории изменить на подзону делового, общественного и коммерческого назначения с объектами различной плотности жилой застройки (ОД-1.1) согласно приложению 115.

1.2.116. Зону природную (Р-1) в границах территории изменить на зону ведения садоводства и огородничества (СХ-1) согласно приложению 116.

1.2.117. Зону ведения садоводства и огородничества (СХ-1) в границах территории изменить на подзону специализированной малоэтажной общественной застройки (ОД-4.1) согласно приложению 117.

1.2.118. Зону улично-дорожной сети (ИТ-3), зону коммунальных и складских объектов (П-2) в границах территории изменить на зону производственной деятельности (П-1) согласно приложению 118.

1.2.119. Подзону делового, общественного и коммерческого назначения с объектами различной плотности жилой застройки (ОД-1.1) в границах территории изменить на подзону застройки жилыми домами смешанной этажности различной плотности застройки (Ж-1.1) согласно приложению 119.

1.2.120. Зону улично-дорожной сети (ИТ-3), зону коммунальных и складских объектов (П-2) в границах территории изменить на подзону специализированной малоэтажной общественной застройки (ОД-4.1) согласно приложению 120.

1.2.121. Подзону делового, общественного и коммерческого назначения с объектами различной плотности жилой застройки (ОД-1.1) в границах территории изменить на зону объектов дошкольного, начального общего, основного общего и среднего общего образования (ОД-5) согласно приложению 121.

1.2.122. Подзону застройки жилыми домами смешанной этажности различной плотности застройки (Ж-1.1) в границах территории изменить на зону объектов дошкольного, начального общего, основного общего и среднего общего образования (ОД-5) согласно приложению 122.

1.2.123. Подзону застройки жилыми домами смешанной этажности различной плотности застройки (Ж-1.1) в границах территории изменить на зону озеленения (Р-2) согласно приложению 123.

1.2.124. Подзону застройки жилыми домами смешанной этажности различной плотности застройки (Ж-1.1) в границах территории изменить на зону озеленения (Р-2) согласно приложению 124.

1.2.125. Подзону застройки жилыми домами смешанной этажности различной плотности застройки (Ж-1.1) в границах территории изменить на зону озеленения (Р-2) согласно приложению 125.

1.2.126. Подзону делового, общественного и коммерческого назначения с объектами различной плотности жилой застройки (ОД-1.1), подзону застройки жилыми домами смешанной этажности различной плотности застройки (Ж-1.1), зону объектов дошкольного, начального общего, основного общего и среднего общего образования (ОД-5), зону озеленения (Р-2) в границах территории изменить на зону объектов культуры и спорта (Р-4) согласно приложению 126.

1.2.127. Подзону делового, общественного и коммерческого назначения с объектами различной плотности жилой застройки (ОД-1.1), подзону застройки жилыми домами смешанной этажности различной плотности застройки (Ж-1.1) в границах территории изменить на подзону специализированной средне- и многоэтажной общественной застройки (ОД-4.2) согласно приложению 127.

1.2.128. Зону производственной деятельности (П-1) в границах территории изменить на зону объектов здравоохранения (ОД-3) согласно приложению 128.

1.2.129. Зону застройки индивидуальными жилыми домами (Ж-6) в границах территории изменить на зону застройки малоэтажными жилыми домами (Ж-2) согласно приложению 129.

1.2.130. Зону улично-дорожной сети (ИТ-3) в границах территории изменить на зону объектов здравоохранения (ОД-3) согласно приложению 130.

1.2.131. Зону улично-дорожной сети (ИТ-3) в границах территории изменить на подзону застройки жилыми домами смешанной этажности низкой плотности застройки (Ж-1.6) согласно приложению 131.

1.2.132. Подзону застройки жилыми домами смешанной этажности низкой плотности застройки (Ж-1.6) в границах территории изменить на зону объектов дошкольного, начального общего, основного общего и среднего общего образования (ОД-5) согласно приложению 132.

1.2.133. Зону застройки индивидуальными жилыми домами (Ж-6) в границах территории изменить на зону объектов здравоохранения (ОД-3) согласно приложению 133.

1.2.134. Зону застройки индивидуальными жилыми домами (Ж-6), зону улично-дорожной сети (ИТ-3) в границах территории изменить на зону застройки малоэтажными жилыми домами (Ж-2) согласно приложению 134.

1.2.135. Зону застройки индивидуальными жилыми домами (Ж-6) в границах территории изменить на зону застройки малоэтажными жилыми домами (Ж-2) согласно приложению 135.

1.2.136. Зону застройки индивидуальными жилыми домами (Ж-6) в границах территории изменить на зону застройки малоэтажными жилыми домами (Ж-2) согласно приложению 136.

1.2.137. Подзону застройки жилыми домами смешанной этажности различной плотности застройки (Ж-1.1) в границах территории изменить на зону объектов здравоохранения (ОД-3) согласно приложению 137.

1.2.138. Зону застройки многоэтажными жилыми домами (Ж-4) в границах территории изменить на зону застройки жилыми домами повышенной этажности (Ж-5) согласно приложению 138.

1.2.139. Подзону делового, общественного и коммерческого назначения с объектами различной плотности жилой застройки (ОД-1.1) в границах территории изменить на зону объектов здравоохранения (ОД-3) согласно приложению 139.

1.2.140. Зону улично-дорожной сети (ИТ-3), зону озеленения (Р-2) в границах территории изменить на подзону застройки жилыми домами смешанной этажности различной плотности застройки (Ж-1.1) согласно приложению 140.

1.2.141. Зону улично-дорожной сети (ИТ-3), подзону застройки жилыми домами смешанной этажности различной плотности застройки (Ж-1.1), зону коммунальных и складских объектов (П-2) в границах территории изменить на зону застройки жилыми домами повышенной этажности (Ж-5) согласно приложению 141.

1.2.142. Подзону делового, общественного и коммерческого назначения с объектами различной плотности жилой застройки (ОД-1.1) в границах территории изменить на зону объектов культуры и спорта (Р-4) согласно приложению 142.

1.2.143. Подзону застройки жилыми домами смешанной этажности различной плотности застройки (Ж-1.1), подзону делового, общественного и коммерческого назначения с объектами различной плотности жилой застройки (ОД-1.1) в границах территории изменить на зону застройки жилыми домами повышенной этажности (Ж-5) согласно приложению 143.

1.2.144. Подзону делового, общественного и коммерческого назначения с объектами различной плотности жилой застройки (ОД-1.1) в границах территории изменить на подзону застройки жилыми домами смешанной этажности различной плотности застройки (Ж-1.1) согласно приложению 144.

1.2.145. Зону коммунальных и складских объектов (П-2) в границах территории изменить на подзону делового, общественного и коммерческого назначения с объектами различной плотности жилой застройки (ОД-1.1) согласно приложению 145.

1.2.146. Зону улично-дорожной сети (ИТ-3) в границах территории изменить на зону коммунальных и складских объектов (П-2) согласно приложению 146.

1.2.147. Зону объектов среднего профессионального и высшего образования, научно-исследовательских организаций (ОД-2) в границах территории изменить на подзону застройки жилыми домами смешанной этажности различной плотности застройки (Ж-1.1) согласно приложению 147.

1.2.148. Подзону застройки жилыми домами смешанной этажности различной плотности застройки (Ж-1.1) в границах территории изменить на зону объектов дошкольного, начального общего, основного общего и среднего общего образования (ОД-5) согласно приложению 148.

1.2.149. Подзону делового, общественного и коммерческого назначения с объек-

тами различной плотности жилой застройки (ОД-1.1) в границах территории изменить на подзону специализированной малоэтажной общественной застройки (ОД-4.1) согласно приложению 149.

1.2.150. Зону объектов здравоохранения (ОД-3) в границах территории изменить на подзону специализированной средне- и многоэтажной общественной застройки (ОД-4.2) согласно приложению 150.

1.2.151. Зону сооружений и коммуникаций автомобильного, речного, воздушного транспорта, метрополитена (ИТ-2) в границах территории изменить на подзону делового, общественного и коммерческого назначения с объектами различной плотности жилой застройки (ОД-1.1), подзону специализированной средне- и многоэтажной общественной застройки (ОД-4.2), зону озеленения (Р-2), зону объектов культуры и спорта (Р-4), зону улично-дорожной сети (ИТ-3) согласно приложению 151.

1.2.152. Подзону застройки жилыми домами смешанной этажности пониженной плотности застройки (Ж-1.5) в границах территории изменить на зону озеленения (Р-2) согласно приложению 152.

1.2.153. Зону природную (Р-1) в границах территории изменить на подзону застройки жилыми домами смешанной этажности различной плотности застройки (Ж-1.1) согласно приложению 153.

1.2.154. Зону объектов культуры и спорта (Р-4) в границах территории изменить на подзону делового, общественного и коммерческого назначения с объектами различной плотности жилой застройки (ОД-1.1) согласно приложению 154.

1.2.155. Зону объектов культуры и спорта (Р-4) в границах территории изменить на подзону делового, общественного и коммерческого назначения с объектами различной плотности жилой застройки (ОД-1.1) согласно приложению 155.

1.2.156. Зону улично-дорожной сети (ИТ-3) в границах территории изменить на зону застройки малоэтажными жилыми домами (Ж-2) согласно приложению 156.

1.2.157. Зону застройки индивидуальными жилыми домами (Ж-6) в границах территории изменить на зону застройки жилыми домами повышенной этажности (Ж-5) согласно приложению 157.

1.2.158. Зону застройки многоэтажными жилыми домами (Ж-4) в границах территории изменить на зону застройки жилыми домами повышенной этажности (Ж-5) согласно приложению 158.

1.2.159. Зону застройки многоэтажными жилыми домами (Ж-4) в границах территории изменить на зону застройки жилыми домами повышенной этажности (Ж-5) согласно приложению 159.

1.2.160. Зону застройки многоэтажными жилыми домами (Ж-4) в границах территории изменить на зону застройки жилыми домами повышенной этажности (Ж-5) согласно приложению 160.

1.2.161. Зону застройки многоэтажными жилыми домами (Ж-4) в границах территории изменить на зону объектов дошкольного, начального общего, основного общего и среднего общего образования (ОД-5) согласно приложению 161.

1.2.162. Зону застройки многоэтажными жилыми домами (Ж-4) в границах тер-

ритории изменить на зону объектов дошкольного, начального общего, основного общего и среднего общего образования (ОД-5) согласно приложению 162.

1.2.163. Зону застройки многоэтажными жилыми домами (Ж-4) в границах территории изменить на зону объектов дошкольного, начального общего, основного общего и среднего общего образования (ОД-5) согласно приложению 163.

1.2.164. Зону сооружений и коммуникаций автомобильного, речного, воздушного транспорта, метрополитена (ИТ-2) в границах территории изменить на подзону делового, общественного и коммерческого назначения с объектами различной плотности жилой застройки (ОД-1.1), зону объектов дошкольного, начального общего, основного общего и среднего общего образования (ОД-5), зону застройки многоэтажными жилыми домами (Ж-4), зону озеленения (Р-2), зону улично-дорожной сети (ИТ-3) согласно приложению 164.

1.2.165. Зону объектов дошкольного, начального общего, основного общего и среднего общего образования (ОД-5) в границах территории изменить на подзону застройки жилыми домами смешанной этажности различной плотности застройки (Ж-1.1) согласно приложению 165.

1.2.166. Зону застройки индивидуальными жилыми домами (Ж-6) в границах территории изменить на зону улично-дорожной сети (ИТ-3) согласно приложению 166.

1.2.167. Зону улично-дорожной сети (ИТ-3) в границах территории изменить на подзону делового, общественного и коммерческого назначения с объектами различной плотности жилой застройки (ОД-1.1) согласно приложению 167.

1.2.168. Зону озеленения (Р-2) в границах территории изменить на подзону специализированной малоэтажной общественной застройки (ОД-4.1) согласно приложению 168.

1.3. В приложении 8:

1.3.1. Карту границ территорий, предусматривающих осуществление деятельности по комплексному и устойчивому развитию территории, изложить в редакции приложения 169 к настоящему решению.

1.3.2. Фрагменты 6, 13, 16, 37, 54 – 108 карты границ территорий, предусматривающих осуществление деятельности по комплексному и устойчивому развитию территории, изложить в редакции приложений 170 – 228 к настоящему решению.

2. Решение вступает в силу на следующий день после его официального опубликования.

3. Контроль за исполнением решения возложить на постоянную комиссию Совета депутатов города Новосибирска по градостроительству и постоянную комиссию Совета депутатов города Новосибирска по муниципальной собственности.

Председатель Совета депутатов
города Новосибирска

Мэр города Новосибирска

Д. В. Асанцев

А. Е. Локоть

МЭРИЯ ГОРОДА НОВОСИБИРСКА

ПОСТАНОВЛЕНИЕ

От 21.12.2018

№ 4536

О предоставлении Катько И. В., Катько Д. В. разрешения на условно разрешенный вид использования земельного участка

В соответствии со статьей 39 Градостроительного кодекса Российской Федерации, решением Совета депутатов города Новосибирска от 24.06.2009 № 1288 «О Правилах землепользования и застройки города Новосибирска», на основании заключения о результатах общественных обсуждений по проекту решения о предоставлении разрешения на условно разрешенный вид использования земельного участка от 06.12.2018, рекомендаций комиссии по подготовке проекта правил землепользования и застройки города Новосибирска о предоставлении и об отказе в предоставлении разрешений на условно разрешенный вид использования земельного участка или объекта капитального строительства от 07.12.2018, руководствуясь Уставом города Новосибирска, ПОСТАНОВЛЯЮ:

1. Предоставить Катько И. В., Катько Д. В. разрешение на условно разрешенный вид использования земельного участка в границах территории кадастрового квартала 54:35:073895 площадью 669 кв. м, расположенного по адресу (местоположение): Российская Федерация, Новосибирская область, город Новосибирск, пер. Камышенский Лог, 18 (зона улично-дорожной сети (ИТ-3)), – «для индивидуального жилищного строительства (2.1)».

2. Департаменту строительства и архитектуры мэрии города Новосибирска разместить постановление на официальном сайте города Новосибирска в информационно-телекоммуникационной сети «Интернет».

3. Департаменту информационной политики мэрии города Новосибирска обеспечить опубликование постановления.

4. Контроль за исполнением постановления возложить на заместителя мэра города Новосибирска - начальника департамента строительства и архитектуры мэрии города Новосибирска.

Мэр города Новосибирска

А. Е. Локоть

МЭРИЯ ГОРОДА НОВОСИБИРСКА

ПОСТАНОВЛЕНИЕ

От 21.12.2018

№ 4538

О предоставлении департаменту земельных и имущественных отношений мэрии города Новосибирска разрешения на условно разрешенный вид использования земельного участка и объекта капитального строительства

В соответствии со статьей 39 Градостроительного кодекса Российской Федерации, решением Совета депутатов города Новосибирска от 24.06.2009 № 1288 «О Правилах землепользования и застройки города Новосибирска», на основании заключения о результатах общественных обсуждений по проекту решения о предоставлении разрешения на условно разрешенный вид использования земельного участка и объекта капитального строительства от 06.12.2018, рекомендаций комиссии по подготовке проекта правил землепользования и застройки города Новосибирска о предоставлении и об отказе в предоставлении разрешений на условно разрешенный вид использования земельного участка или объекта капитального строительства от 07.12.2018, руководствуясь Уставом города Новосибирска, ПОСТАНОВЛЯЮ:

1. Предоставить департаменту земельных и имущественных отношений мэрии города Новосибирска разрешение на условно разрешенный вид использования земельного участка с кадастровым номером 54:35:014085:348 площадью 1639 кв. м, расположенного по адресу (местоположение): Российская Федерация, Новосибирская область, город Новосибирск, ул. Планетная, 59, и объекта капитального строительства (зона производственной деятельности (П-1)) – «обеспечение научной деятельности (3.9) – объекты для проведения научных исследований и изысканий, испытаний опытных промышленных образцов».

2. Департаменту строительства и архитектуры мэрии города Новосибирска разместить постановление на официальном сайте города Новосибирска в информационно-телекоммуникационной сети «Интернет».

3. Департаменту информационной политики мэрии города Новосибирска обеспечить опубликование постановления.

4. Контроль за исполнением постановления возложить на заместителя мэра города Новосибирска - начальника департамента строительства и архитектуры мэрии города Новосибирска.

Мэр города Новосибирска

А. Е. Локоть

МЭРИЯ ГОРОДА НОВОСИБИРСКА

ПОСТАНОВЛЕНИЕ

От 21.12.2018

№ 4540

О предоставлении Белой Н. В. разрешения на условно разрешенный вид использования земельного участка

В соответствии со статьей 39 Градостроительного кодекса Российской Федерации, решением Совета депутатов города Новосибирска от 24.06.2009 № 1288 «О Правилах землепользования и застройки города Новосибирска», на основании заключения о результатах общественных обсуждений по проекту решения о предоставлении разрешения на условно разрешенный вид использования земельного участка от 06.12.2018, рекомендаций комиссии по подготовке проекта правил землепользования и застройки города Новосибирска о предоставлении и об отказе в предоставлении разрешений на условно разрешенный вид использования земельного участка или объекта капитального строительства от 07.12.2018, руководствуясь Уставом города Новосибирска, ПОСТАНОВЛЯЮ:

1. Предоставить Белой Н. В. разрешение на условно разрешенный вид использования земельного участка в границах территории кадастрового квартала 54:35:072456 площадью 574 кв. м, расположенного по адресу (местоположение): Российская Федерация, Новосибирская область, город Новосибирск, СНТ «Инструментальщик», участок № 101 (зона застройки жилыми домами смешанной этажности (Ж-1), подзона застройки жилыми домами смешанной этажности различной плотности застройки (Ж-1.1)), - «ведение садоводства (13.2)».

2. Департаменту строительства и архитектуры мэрии города Новосибирска разместить постановление на официальном сайте города Новосибирска в информационно-телекоммуникационной сети «Интернет».

3. Департаменту информационной политики мэрии города Новосибирска обеспечить опубликование постановления.

4. Контроль за исполнением постановления возложить на заместителя мэра города Новосибирска - начальника департамента строительства и архитектуры мэрии города Новосибирска.

Мэр города Новосибирска

А. Е. Локоть

МЭРИЯ ГОРОДА НОВОСИБИРСКА

ПОСТАНОВЛЕНИЕ

От 21.12.2018

№ 4544

О предоставлении Шевелёвой Н. В. разрешения на условно разрешенный вид использования земельного участка

В соответствии со статьей 39 Градостроительного кодекса Российской Федерации, решением Совета депутатов города Новосибирска от 24.06.2009 № 1288 «О Правилах землепользования и застройки города Новосибирска», на основании заключения о результатах общественных обсуждений по проекту решения о предоставлении разрешения на условно разрешенный вид использования земельного участка от 06.12.2018, рекомендаций комиссии по подготовке проекта правил землепользования и застройки города Новосибирска о предоставлении и об отказе в предоставлении разрешений на условно разрешенный вид использования земельного участка или объекта капитального строительства от 07.12.2018, руководствуясь Уставом города Новосибирска, ПОСТАНОВЛЯЮ:

1. Предоставить Шевелёвой Н. В. разрешение на условно разрешенный вид использования земельного участка в границах территории кадастрового квартала 54:35:052421 площадью 1733 кв. м, расположенного по адресу (местоположение): Российская Федерация, Новосибирская область, город Новосибирск, ул. Акмолинская, 25 (зона застройки жилыми домами смешанной этажности (Ж-1), подзона застройки жилыми домами смешанной этажности различной плотности застройки (Ж-1.1)), – «для индивидуального жилищного строительства (2.1)».

2. Департаменту строительства и архитектуры мэрии города Новосибирска разместить постановление на официальном сайте города Новосибирска в информационно-телекоммуникационной сети «Интернет».

3. Департаменту информационной политики мэрии города Новосибирска обеспечить опубликование постановления.

4. Контроль за исполнением постановления возложить на заместителя мэра города Новосибирска - начальника департамента строительства и архитектуры мэрии города Новосибирска.

Мэр города Новосибирска

А. Е. Локоть

МЭРИЯ ГОРОДА НОВОСИБИРСКА

ПОСТАНОВЛЕНИЕ

От 21.12.2018

№ 4546

О предоставлении Филинову М. Н. разрешения на условно разрешенный вид использования земельного участка

В соответствии со статьей 39 Градостроительного кодекса Российской Федерации, решением Совета депутатов города Новосибирска от 24.06.2009 № 1288 «О Правилах землепользования и застройки города Новосибирска», на основании заключения о результатах общественных обсуждений по проекту решения о предоставлении разрешения на условно разрешенный вид использования земельного участка от 06.12.2018, рекомендаций комиссии по подготовке проекта правил землепользования и застройки города Новосибирска о предоставлении и об отказе в предоставлении разрешений на условно разрешенный вид использования земельного участка или объекта капитального строительства от 07.12.2018, руководствуясь Уставом города Новосибирска, ПОСТАНОВЛЯЮ:

1. Предоставить Филинову М. Н. разрешение на условно разрешенный вид использования земельного участка с кадастровым номером 54:35:052820:622 площадью 1000 кв. м, расположенного по адресу (местоположение): Российская Федерация, Новосибирская область, город Новосибирск, ул. Коперника (зона застройки жилыми домами смешанной этажности (Ж-1), подзона застройки жилыми домами смешанной этажности различной плотности застройки (Ж-1.1)), – «для индивидуального жилищного строительства (2.1)».

2. Департаменту строительства и архитектуры мэрии города Новосибирска разместить постановление на официальном сайте города Новосибирска в информационно-телекоммуникационной сети «Интернет».

3. Департаменту информационной политики мэрии города Новосибирска обеспечить опубликование постановления.

4. Контроль за исполнением постановления возложить на заместителя мэра города Новосибирска - начальника департамента строительства и архитектуры мэрии города Новосибирска.

Мэр города Новосибирска

А. Е. Локоть

МЭРИЯ ГОРОДА НОВОСИБИРСКА

ПОСТАНОВЛЕНИЕ

От 21.12.2018

№ 4549

О предоставлении Федотовой Н. В., Свиридоновой Н. В. разрешения на условно разрешенный вид использования земельного участка

В соответствии со статьей 39 Градостроительного кодекса Российской Федерации, решением Совета депутатов города Новосибирска от 24.06.2009 № 1288 «О Правилах землепользования и застройки города Новосибирска», на основании заключения о результатах общественных обсуждений по проекту решения о предоставлении разрешения на условно разрешенный вид использования земельного участка от 06.12.2018, рекомендаций комиссии по подготовке проекта правил землепользования и застройки города Новосибирска о предоставлении и об отказе в предоставлении разрешений на условно разрешенный вид использования земельного участка или объекта капитального строительства от 07.12.2018, руководствуясь Уставом города Новосибирска, ПОСТАНОВЛЯЮ:

1. Предоставить Федотовой Н. В., Свиридоновой Н. В. разрешение на условно разрешенный вид использования земельного участка в границах территории кадастрового квартала 54:35:052421 площадью 813 кв. м, расположенного по адресу (местоположение): Российская Федерация, Новосибирская область, город Новосибирск, ул. Акмолинская, 23а (зона застройки жилыми домами смешанной этажности (Ж-1), подзона застройки жилыми домами смешанной этажности различной плотности застройки (Ж-1.1)), – «для индивидуального жилищного строительства (2.1)».

2. Департаменту строительства и архитектуры мэрии города Новосибирска разместить постановление на официальном сайте города Новосибирска в информационно-телекоммуникационной сети «Интернет».

3. Департаменту информационной политики мэрии города Новосибирска обеспечить опубликование постановления.

4. Контроль за исполнением постановления возложить на заместителя мэра города Новосибирска - начальника департамента строительства и архитектуры мэрии города Новосибирска.

Мэр города Новосибирска

А. Е. Локоть

МЭРИЯ ГОРОДА НОВОСИБИРСКА

ПОСТАНОВЛЕНИЕ

От 21.12.2018

№ 4552

О предоставлении Пospelxовой Е. В. разрешения на условно разрешенный вид использования земельного участка

В соответствии со статьей 39 Градостроительного кодекса Российской Федерации, решением Совета депутатов города Новосибирска от 24.06.2009 № 1288 «О Правилах землепользования и застройки города Новосибирска», на основании заключения о результатах общественных обсуждений по проекту решения о предоставлении разрешения на условно разрешенный вид использования земельного участка от 06.12.2018, рекомендаций комиссии по подготовке проекта правил землепользования и застройки города Новосибирска о предоставлении и об отказе в предоставлении разрешений на условно разрешенный вид использования земельного участка или объекта капитального строительства от 07.12.2018, руководствуясь Уставом города Новосибирска, ПОСТАНОВЛЯЮ:

1. Предоставить Пospelxовой Е. В. разрешение на условно разрешенный вид использования земельного участка в границах территории кадастрового квартала 54:35:071450 площадью 600 кв. м, расположенного по адресу (местоположение): Российская Федерация, Новосибирская область, город Новосибирск, НСТ «Рассвет», участок № 568 (зона улично-дорожной сети (ИТ-3)), – «ведение садоводства (13.2)».

2. Департаменту строительства и архитектуры мэрии города Новосибирска разместить постановление на официальном сайте города Новосибирска в информационно-телекоммуникационной сети «Интернет».

3. Департаменту информационной политики мэрии города Новосибирска обеспечить опубликование постановления.

4. Контроль за исполнением постановления возложить на заместителя мэра города Новосибирска - начальника департамента строительства и архитектуры мэрии города Новосибирска.

Мэр города Новосибирска

А. Е. Локоть

МЭРИЯ ГОРОДА НОВОСИБИРСКА

ПОСТАНОВЛЕНИЕ

От 21.12.2018

№ 4554

О предоставлении Перельгину Н. Р. разрешения на условно разрешенный вид использования земельного участка и объекта капитального строительства

В соответствии со статьей 39 Градостроительного кодекса Российской Федерации, решением Совета депутатов города Новосибирска от 24.06.2009 № 1288 «О Правилах землепользования и застройки города Новосибирска», на основании заключения о результатах общественных обсуждений по проекту решения о предоставлении разрешения на условно разрешенный вид использования земельного участка и объекта капитального строительства от 06.12.2018, рекомендаций комиссии по подготовке проекта правил землепользования и застройки города Новосибирска о предоставлении и об отказе в предоставлении разрешений на условно разрешенный вид использования земельного участка или объекта капитального строительства от 07.12.2018, руководствуясь Уставом города Новосибирска, ПОСТАНОВЛЯЮ:

1. Предоставить Перельгину Н. Р. разрешение на условно разрешенный вид использования земельного участка с кадастровым номером 54:35:052630:47 площадью 1638 кв. м, расположенного по адресу (местоположение): Российская Федерация, Новосибирская область, город Новосибирск, ул. Бугринская, 32, и объекта капитального строительства (зона застройки жилыми домами смешанной этажности (Ж-1), подзона застройки жилыми домами смешанной этажности различной плотности застройки (Ж-1.1)) – «для индивидуального жилищного строительства (2.1) - индивидуальные жилые дома».

2. Департаменту строительства и архитектуры мэрии города Новосибирска разместить постановление на официальном сайте города Новосибирска в информационно-телекоммуникационной сети «Интернет».

3. Департаменту информационной политики мэрии города Новосибирска обеспечить опубликование постановления.

4. Контроль за исполнением постановления возложить на заместителя мэра города Новосибирска - начальника департамента строительства и архитектуры мэрии города Новосибирска.

Мэр города Новосибирска

А. Е. Локоть

МЭРИЯ ГОРОДА НОВОСИБИРСКА

ПОСТАНОВЛЕНИЕ

От 21.12.2018

№ 4557

О предоставлении обществу с ограниченной ответственностью «Сибирская слобода» разрешения на условно разрешенные виды использования земельного участка и объектов капитального строительства

В соответствии со статьей 39 Градостроительного кодекса Российской Федерации, решением Совета депутатов города Новосибирска от 24.06.2009 № 1288 «О Правилах землепользования и застройки города Новосибирска», на основании заключения о результатах общественных обсуждений по проекту решения о предоставлении разрешения на условно разрешенные виды использования земельного участка и объектов капитального строительства от 06.12.2018, рекомендаций комиссии по подготовке проекта правил землепользования и застройки города Новосибирска о предоставлении и об отказе в предоставлении разрешений на условно разрешенный вид использования земельного участка или объекта капитального строительства от 07.12.2018, руководствуясь Уставом города Новосибирска, ПОСТАНОВЛЯЮ:

1. Предоставить обществу с ограниченной ответственностью «Сибирская слобода» разрешение на условно разрешенные виды использования земельного участка с кадастровым номером 54:35:032065:52 площадью 22933 кв. м, расположенного по адресу (местоположение): Российская Федерация, Новосибирская область, город Новосибирск, ул. Радищева, и объектов капитального строительства (зона отдыха и оздоровления (Р-3)) – «гостиничное обслуживание (4.7) – гостиницы; коммунальное обслуживание (3.1) – трансформаторные подстанции».

2. Департаменту строительства и архитектуры мэрии города Новосибирска разместить постановление на официальном сайте города Новосибирска в информационно-телекоммуникационной сети «Интернет».

3. Департаменту информационной политики мэрии города Новосибирска обеспечить опубликование постановления.

4. Контроль за исполнением постановления возложить на заместителя мэра города Новосибирска - начальника департамента строительства и архитектуры мэрии города Новосибирска.

Мэр города Новосибирска

А. Е. Локоть

МЭРИЯ ГОРОДА НОВОСИБИРСКА

ПОСТАНОВЛЕНИЕ

От 21.12.2018

№ 4558

О внесении изменений в муниципальную программу «Формирование современной городской среды» на 2018 – 2022 годы, утвержденную постановлением мэрии города Новосибирска от 29.12.2017 № 5833

В целях уточнения объема финансирования и корректировки программных мероприятий, в соответствии с Федеральным законом от 06.10.2003 № 131-ФЗ «Об общих принципах организации местного самоуправления в Российской Федерации», Положением об определении последовательности и порядка разработки документов стратегического планирования города Новосибирска и их содержания, принятым решением Совета депутатов города Новосибирска от 02.12.2015 № 90, Порядком принятия решений о разработке муниципальных программ города Новосибирска, их формирования и реализации, установленным постановлением мэрии города Новосибирска от 19.06.2014 № 5141, руководствуясь Уставом города Новосибирска, ПОСТАНОВЛЯЮ:

1. Внести в муниципальную программу «Формирование современной городской среды» на 2018 – 2022 годы, утвержденную постановлением мэрии города Новосибирска от 29.12.2017 № 5833 (в редакции постановлений мэрии города Новосибирска от 19.03.2018 № 934, от 20.03.2018 № 977, от 29.03.2018 № 1128), следующие изменения:

1.1. В таблице раздела 1 «Паспорт муниципальной программы «Формирование современной городской среды» на 2018 – 2022 годы»:

1.1.1. Строку «Исполнители Программы» изложить в редакции приложения 1 к настоящему постановлению.

1.1.2. В строке «Целевые индикаторы Программы» цифры «466» заменить цифрами «422», цифры «10,58» заменить цифрами «9,59».

1.1.3. В строке «Объем финансирования Программы» цифры «1654003,78» заменить цифрами «1669202,88», цифры «181152,00» заменить цифрами «196351,10».

1.2. Таблицу 1 раздела 3 «Цели, задачи, целевые индикаторы Программы» изложить в редакции приложения 2 к настоящему постановлению.

1.3. Раздел 4 «Перечень мероприятий Программы» изложить в редакции приложения 3 к настоящему постановлению.

1.4. Раздел 6 «Финансовое обеспечение Программы» изложить в редакции приложения 4 к настоящему постановлению.

1.5. Дополнить приложением 1.1 в редакции приложения 5 к настоящему постановлению.

1.6. Приложение 2 изложить в редакции приложения 6 к настоящему постановлению.

2. Департаменту культуры, спорта и молодежной политики мэрии города Ново-

сибирска разместить постановление на официальном сайте города Новосибирска в информационно-телекоммуникационной сети «Интернет».

3. Департаменту информационной политики мэрии города Новосибирска обеспечить опубликование постановления.

4. Контроль за исполнением постановления оставляю за собой.

Мэр города Новосибирска

А. Е. Локоть

Приложение 1
к постановлению мэрии
города Новосибирска
от 21.12.2018 № 4558

Исполнители Программы	<p>ДЭЖКХ; ДСиМП; ДТиДБК; ДСиА; ДПИиП; департамент связи и информатизации мэрии города Новосибирска (далее – ДСиИ); управление общественных связей мэрии города Новосибирска (далее – УОС); администрации районов (округа по районам) города Новосибирска (далее – администрации); муниципальное казенное учреждение города Новосибирска «Управление технического надзора за ремонтом жилищного фонда» (далее – МКУ «УТН»); муниципальное казенное учреждение города Новосибирска «Управление дорожного строительства» (далее – МКУ «УДС»); муниципальное казенное учреждение города Новосибирска «Горзеленхоз» (далее – МКУ «Горзеленхоз»); муниципальное казенное учреждение города Новосибирска «Горсвет» (далее – МКУ «Горсвет»); муниципальное казенное учреждение города Новосибирска «Гормост» (далее – МКУ «Гормост»); муниципальное бюджетное учреждение культуры города Новосибирска «Парк культуры и отдыха «Бугринская роща» (далее – МБУК ПКиО «Бугринская роща»); муниципальное автономное учреждение культуры города Новосибирска «Парк культуры и отдыха «Заельцовский» (далее – МАУК ПКиО «Заельцовский»); муниципальные унитарные предприятия и муниципальные учреждения города Новосибирска (далее – муниципальные организации);</p>
-----------------------	--

	<p>юридические лица, индивидуальные предприниматели, а также физические лица, оказывающие услуги и выполняющие работы по договору управления многоквартирным домом, товарищества собственников жилья, жилищные, жилищно-строительные и иные специализированные потребительские кооперативы, а также собственники помещений при непосредственном способе управления многоквартирным домом (далее – управляющие организации) (по согласованию);</p> <p>собственники помещений в многоквартирных домах, собственники иных зданий и сооружений, расположенных в границах дворовой территории, подлежащей благоустройству, органы государственной власти, государственные органы, органы местного самоуправления, муниципальные органы, организации независимо от организационно-правовой формы, граждане, заинтересованные в проекте благоустройства и готовые участвовать в его реализации (далее – заинтересованные лица) (по согласованию);</p> <p>привлеченные организации в соответствии с законодательством (далее – привлеченные организации)</p>
--	--

Приложение 2
к постановлению мэрии
города Новосибирска
от 21.12.2018 № 4558

Таблица 1

№ п/п	Цель, задача	Целевой индикатор	Единица измерения	Значение целевого индикатора						
				2017	Период реализации Программы по годам				Всего по Программе	
					2018	2019	2020	2021		2022
1	2	3	4	5	6	7	8	9	10	11
1. Повышение качества и комфорта городской среды на территории города Новосибирска										
1.1	Повышение уровня благоустройства дворовых территорий, в том числе с вовлечением заинтересованных лиц в реализацию мероприятий по благоустройству	Количество благоустроенных дворовых территорий в рамках Программы Доля благоустроенных дворовых территорий в рамках Программы от общего количества дворовых территорий Доля трудового участия заинтересованных лиц в выполнении минимального перечня видов работ по благоустройству дворовых территорий	единиц %	126	106	46 ¹	90 ¹	90 ¹	90 ¹	422 ¹
				2,9	2,41	3,45	5,50	7,54	9,59	9,59
			%	50	50	50	50	50	50	50

1	2	3	4	5	6	7	8	9	10	11
		Доля трудового участия заинтересованных лиц в выполнении дополнительного перечня видов работ по благоустройству дворовых территорий	%	100	100	100	100	100	100	100
1.2	Повышение уровня благоустройства общественных территорий	Площадь благоустроенных общественных территорий	тыс. кв. м	36,0	39,0	254,0	520,0	670,0	123,0	1606,0
1.3	Формирование единого облика города Новосибирска	Количество оформленных паспортов фасадов зданий, сооружений, нестационарных объектов, находящихся в муниципальной собственности	единиц	170	360	720	1080	1440	1800	1800
1.4	Повышение уровня благоустройства индивидуальных жилых домов и земельных участков, предоставленных для их размещения	Доля индивидуальных жилых домов и земельных участков, предоставленных для их размещения, в отношении которых проведена инвентаризация уровня благоустройства, в общем количестве индивидуальных жилых домов и земельных участков, предоставленных для их размещения, в городе Новосибирске	%	–	100	–	–	–	–	100

Примечания: 1 – количество уточняется ежегодно, исходя из результатов ранжирования дворовых территорий на основании проведенной инвентаризации и предложений заинтересованных лиц.

4. Перечень мероприятий Программы

№ п/п	Цель, задача, мероприятие	Показатель	Единица измерения	Период реализации Программы по годам					Всего по Программе	Исполнитель	Срок исполнения мероприятия, годы
				2018	2019	2020	2021	2022			
1	2	3	4	5	6	7	8	9	10	11	12
1. Повышение качества и комфорта городской среды на территории города Новосибирска											
1.1. Повышение уровня благоустройства дворовых территорий, в том числе с вовлечением заинтересованных лиц											
1.1.1	Благоустройство дворовых территорий многоквартирных домов	Количество Сумма затрат ¹ , в том числе: федеральный бюджет областной бюджет Новосибирской области бюджет города Новосибирска	единиц тыс. рублей тыс. рублей тыс. рублей	106 255134,44 100011,3 128208,32 26914,82	46 ² 140471,97 99607,4 28094,39 12770,18	90 ² 140471,97 99607,4 28094,39 12770,18	90 ² 173219,62 ³ 100011,3 ³ 73208,32 ³ -	90 ² 173219,62 ³ 100011,3 ³ 73208,32 ³ -	422 ² 882517,62 ³ 499248,7 ³ 330813,74 ³ 52455,18	ДЭЖКС, ДТДЛБС, МКУ «УТН», привлеченные организации, администрации, управляющие организации, заинтересованные лица	2018 – 2022

1			3	4	5	6	7	8	9	10	11	12
1.1.2	Разработка проектно-сметной документации (в том числе дизайн-проектов), государственная экспертиза	Сумма затрат, в том числе: бюджет города Новосибирска	тыс. рублей	15628,48	8018,48	8018,48	8018,48	24250,75	24250,75	80166,94	ДЭЖКХ, МКУ «УТН», привлеченные организации, администрации, управляющие организации, заинтересованные лица	2018 – 2022
1.1.3	Инвентаризация благоустройства дворовых территорий	Количество	единиц	–	–	4402	–	–	–	4402	ДЭЖКХ, привлеченные организации, администрации, управляющие организации	2020
Итого по подпункту 1.1:												
		Сумма затрат, в том числе: федеральный бюджет	тыс. рублей	270762,92	148490,45	148490,45	148490,45	197470,37 ³	197470,37 ³	962684,56 ³		
		областной бюджет Новосибирской области	тыс. рублей	100011,3	99607,4	99607,4	99607,4	100011,3 ³	100011,3 ³	499248,7 ³		
		бюджет города Новосибирска	тыс. рублей	128208,32	28094,39	28094,39	28094,39	73208,32 ³	73208,32 ³	330813,74 ³		
		бюджет города Новосибирска	тыс. рублей	42543,3	20788,66	20788,66	20788,66	24250,75	24250,75	132622,12		

1	2	3	4	5	6	7	8	9	10	11	12
1.2. Повышение уровня благоустройства общественных территорий											
1.2.1	Благоустройство парка культуры и отдыха «Михайловская набережная» от парка «Городское Начало» до гостиницы River Park (второй очередь 1 этапа)	Количество Сумма затрат, в том числе: федеральный бюджет о б л а с т - ной бюджет Новосибирской области	тыс. кв. м рублей тыс. рублей тыс. рублей	39,0 151196,84 102946,10 29036,08	- - - -	- - - -	- - - -	- - - -	39,0 151196,84 102946,10 29036,08	ДКСиМП, ДТидБК, МКУ «Горзеленхоз», МКУ «Гор-мост», привлеченные организации	2018
1.2.2	Благоустройство М о н у м е н т а Славы (свердлов, огра-ничен улицами Плахотного, Пархоменко, Станиславского и Римского-Корсакова), Затупинского парка (Затупинский городок ат-тракционов», свер «Союз Кировчан»), в том числе:	Количество Сумма затрат, в том числе: о б л а с т - ной бюджет Новосибирской области бюджет города Новосибирска	единиц/ тыс. кв. м тыс. рублей тыс. рублей	2/- 8757,82 -	-254,0 127701,79 127701,79	- - -	- - -	- - -	2/254,0 136459,61 127701,79 8757,82	ДКСиМП, ДТидБК, МКУ «Горзеленхоз», МКУ «УДС», МБУК ПКиО «Бугринская «Буринская»», привле-ченные орга-низации	2018, 2019

1	2	3	4	5	6	7	8	9	10	11	12
1.2.2.1	Разработка проектно-сметной документации	Количество Сумма затрат, в том числе: бюджет города Новосибирска	единиц тыс. рублей тыс. рублей	2 8757,82 8757,82	- - -	- - -	- - -	- - -	2 8757,82 8757,82	ДПчДБК, МКУ «Горзеленхоз», привлеченные организации	2018
1.2.2.2	Проведение благоустроительных работ	Количество Сумма затрат, в том числе: о б л а с т - ной бюджет Новосибирской области	тыс. кв. м тыс. рублей тыс. рублей	- - -	254,0 127701,79 127701,79	- - -	- - -	- - -	254,0 127701,79 127701,79	ДКСыМП, ДПчДБК, МКУ «УДС», МКУ «Горзеленхоз», МБУК ПКиО «Буринская роша», привлеченные организации	2019
1.2.3	Благоустройство парка культуры и отдыха «Засильковский», зеленой (оселенной) территории в пойме реки Каменки, в том числе:	Количество Сумма затрат, в том числе: о б л а с т - ной бюджет Новосибирской области	единиц/ тыс. кв. м тыс. рублей тыс. рублей	- - -	2/- - -	-520,0 127701,79 127701,79	- - -	- - -	2/520,0 127701,79 127701,79	ДКСыМП, ДПчДБК, МКУ «УДС», МКУ «Горзеленхоз», МАУК ПКиО «Засильковский», привлеченные организации	2019, 2020
1.2.3.1	Разработка проектно-сметной документации	Количество Сумма затрат, в том числе: бюджет города Новосибирска	единиц тыс. рублей тыс. рублей	- - -	2 - -	- - -	- - -	- - -	2 - -	ДКСыМП, ДПчДБК, МКУ «Горзеленхоз», МАУК ПКиО «Засильковский», привлеченные организации	2019

1	2	3	4	5	6	7	8	9	10	11	12
1.2.3.2	Проведение благоустроительных работ	Количество в том числе:	тыс. кв. м	-	-	520,0	-	-	520,0	ДКСиМП, ДТидБК, МКУ «УДС», МКУ «Горзеленхоз», МАУК ПКПО «Заслыовские», привлеченные организации	2020
		о б л а с т - ной бюджет Новосибирской области	тыс. рублей	-	-	127701,79	-	-	127701,79		
1.2.4	Благоустройство на территории Ини (территория между рекой Иней и микрорайоном Весенним, вдоль домов по Ул. Заречной, 3 – 9), Инюшенского бора, бульвара по Красному проспекту (от площади им. Ленина до площади Инженера Будатова), в том числе:	Количество в том числе:	единиц/ тыс. кв. м	-	-	3/-	-670,0	-	3/670,0	ДКСиМП, ДТидБК, МКУ «УДС», МКУ «Горзеленхоз», привлеченные организации	2020, 2021
		о б л а с т - ной бюджет Новосибирской области	тыс. рублей	-	-	-4	127701,79 ³	-	127701,79 ³		
		бюджет города Новосибирска	тыс. рублей	-	-	-4	127701,79 ³	-	127701,79 ³		
1.2.4.1	Разработка проектно-сметной документации	Количество в том числе:	единиц	-	-	3	-	-	3	ДТидБК, МКУ «Горзеленхоз», привлеченные организации	2020
		бюджет города Новосибирска	тыс. рублей	-	-	-4	-	-	-4		
		бюджет города Новосибирска	тыс. рублей	-	-	-4	-	-	-4		

1	2	3	4	5	6	7	8	9	10	11	12
1.2.4.2	Проведение благоустроительных работ	Количество Сумма затрат, в том числе:	тыс. кв. м тыс. рублей тыс. рублей	-	-	-	670,0 127701,79 ³ 127701,79 ³	-	670,0 127701,79 ³ 127701,79 ³	ДТыДБК, МКУ «УДС», МКУ «Горзеленхоз», привлеченные организации	2021
1.2.5	Благоустройство озера Мыльшино, сквера у памятника А.Демакову в нижней зоне Академгородка (на пересечении улиц Демакова, Российской, Арбузова), транзитно-рекреационной зоны по ул. Ленина (от площади им. Ленина до проспекта Димитрова, включая площадь им. Ленина), в том числе:	Количество Сумма затрат, в том числе:	единиц/ тыс. кв. м тыс. кв. м тыс. рублей тыс. рублей	-	-	-	3/- 17878,25 ³ -	-123,0 145580,04 ³ 127701,79 ³	3/123,0 163458,29 ³ 127701,79 ³	ДКСиМП, ДТыДБК, МКУ «УДС», МКУ «Горзеленхоз», привлеченные организации	2021,2022
1.2.5.1	Разработка проектно-сметной документации	Количество Сумма затрат, в том числе:	единиц тыс. рублей тыс. рублей	-	-	-	3 17878,25 ³ 17878,25 ³	-	3 17878,25 ³ 17878,25 ³	ДТыДБК, МКУ «Горзеленхоз», привлеченные организации	2021

1	2	3	4	5	6	7	8	9	10	11	12
1.2.5.2	Проведение благоустроительных работ	Количество	тыс. кв. м	-	-	-	-	123,0	123,0	ДТФДБК, МКУ «УДС», МКУ «Горзелхоз», привлеченные организации	2022
		Сумма затрат, в том числе:	тыс. рублей	-	-	-	-	145580,04 ³	145580,04 ³		
		областной бюджет Новосибирской области	тыс. рублей	-	-	-	-	127701,79 ³	127701,79 ³		
1.2.6	Проведение инвентаризации общественных территорий	бюджет города Новосибирска	тыс. рублей	-	-	-	-	17878,25 ³	17878,25 ³		2020
		Количество актуализированных портов благоустройства общественных территорий		-	-	-	237	-	-	237	

1	2	3	4	5	6	7	8	9	10	11	12
1.2.7	Заключение соглашений по благоустройству объектов недвижимого имущества (включая объекты незавершенного строительства) и земельных участков, находящихся в собственности (пользовании) юридических лиц и индивидуальных предпринимателей, за счет средств указанных лиц	Количество соглашений		1	-	-	-	-	1	ДКСиМП	2018
Итого по подпункту 1.2.		Сумма затрат, в том числе:	тыс. рублей	159954,66	127701,79	127701,79	145580,04 ³	145580,04 ³	706518,32 ³		
		федеральный бюджет	тыс. рублей	102946,10	-	-	-	-	102946,10		
		областной бюджет Новосибирской области	тыс. рублей	29036,08	127701,79	127701,79	127701,79 ³	127701,79 ³	539843,24 ³		
		бюджет города Новосибирска	тыс. рублей	27972,48	-4	-4	17878,25 ³	17878,25 ³	63728,98 ³		

1	2	3	4	5	6	7	8	9	10	11	12
1.3. Формирование единого облика города Новосибирска											
1.3.1	Разработка концепции единого светового пространства города Новосибирска	Количество	концепций	-	-	1	-	-	1	ДСиА	2020
1.3.2	Публикация в средствах массовой информации информационных материалов по вопросам оформления фасадов зданий, сооружений, нестационарных объектов	Количество	мероприятий	1	-	-	-	-	1	ДСиА	2018
1.3.3	Организация открытых встреч с населением по вопросам оформления фасадов зданий, сооружений, нестационарных объектов	Количество	мероприятий	8	8	-	-	-	16	ДСиА, администрации, УОС	2018, 2019

1	2	3	4	5	6	7	8	9	10	11	12
1.3.4	Оформление паспортов фазоводов зданий, сооружений, стационарных объектов, находящихся в муниципальной собственности города Новосибирска	Количество	паспортов	360	360	360	360	360	1800	ДСиА, муниципальные организации	2018 – 2022
1.3.5	Разработка концепции системы навигации и ориентирующей информации для населения города Новосибирска	Количество	концепций	–	1	–	–	–	1	ДСиА, ДТчДБК, ДК-СибМП	2019
1.3.6	Размещение в районах города Новосибирска специализированных мест для торговли сельскохоззяйственной продукцией	Количество	зон	4	–	–	–	–	4	ДПИИП, администрации	2018
1.3.7	Проведение экспертизы опор линий передач	Количество	единиц	1	–	–	–	–	1	ДТчДБК, МКУ «Горсвет»	2018

1	2	3	4	5	6	7	8	9	10	11	12
1.3.8	Разработка плана мероприятий по переносу воздушных кабельных линий связи в подземные коммуникации	Количество	единиц	1	-	-	-	-	1	ДТ, ДБК, ДС и И	2018
1.3.9	Реализация проектного проекта по переносу воздушных линий связи в подземные коммуникации	Количество	тыс. м	-	-	0,8	-	-	0,8	ДТ, ДБК, ДС и И, МКУ «Горсвет», заинтересованные лица	2020
1.4. Повышение уровня благоустройства индивидуальных жилых домов и земельных участков, предоставленных для их размещения											
1.4.1	Проведение инвентаризации объектов благоустройства индивидуальных жилых домов и земельных участков, предоставленных для их размещения	Количество долевых владений	тыс. единиц	47	-	-	-	-	47	Администрации, привлеченные организации	2018
		Сумма затрат, в том числе:	тыс. рублей	- ⁵	-	-	-	-	- ⁵		
		областной бюджет Новосибирской области	тыс. рублей	- ⁵	-	-	-	-	- ⁵		

1	2	3	4	5	6	7	8	9	10	11	12
1.4.2	Формирование адресного перечня индивидуальных жилых домов и земельных участков, предоставленных для их размещения, которые подлежат благоустройству не позднее 2020 года за счет средств собственников указанных домов (земельных участков) в соответствии с соглашениями с органами местного самоуправленияления города Новосибирска	Количество адресных перечней	тыс. рублей	-	1	-	-	-	1	Администрации	2019
		Сумма затрат, в том числе:	тыс. рублей	- ⁵	-	-	-	-	- ⁵		
		о б л а с т - ной бюджет Новосибирской области	тыс. рублей	- ⁵	-	-	-	-	- ⁵		
Итого по пункту 1:			тыс. рублей	430717,58	276192,24	276192,24	343050,41	343050,41	1669202,88		
			тыс. рублей	202957,4	99607,4	99607,4	100011,3	100011,3	602194,8		
			тыс. рублей	157244,4	155796,18	155796,18	200910,11	200910,11	870656,98		
			тыс. рублей	70515,78	20788,66	20788,66	42129,0	42129,0	196351,10		

1	2	3	4	5	6	7	8	9	10	11	12
Итого по Программе:											
	Сумма затрат, в том числе:	тыс. рублей	430717,58	276192,24	276192,24	276192,24	343050,41	343050,41	1669202,88		
	ф е д е р а л ь н ы й бюджет	тыс. рублей	202957,4	99607,4	99607,4	99607,4	100011,3	100011,3	602194,8		
	о б л а с т - н о й бюджет Новосибирской области	тыс. рублей	157244,4	155796,18	155796,18	155796,18	200910,11	200910,11	870656,98		
	бюджет города Новосибирска	тыс. рублей	70515,78	20788,66	20788,66	20788,66	42129,0	42129,0	196351,10		

Примечания:

- 1 – итоговые суммы затрат могут иметь расхождения за счет округления;
- 2 – количество уточняется ежегодно, исходя из результатов ранжирования дворовых территорий на основании проведенной инвентаризации и предложений заинтересованных лиц;
- 3 – ожидаемый объем бюджетных ассигнований;
- 4 – мероприятие реализуется за счет средств бюджета города Новосибирска, выделяемых на обеспечение финансирования мероприятий Программы в соответствии с Условиями предоставления и расходования субсидий местным бюджетам из областного бюджета Новосибирской области на реализацию мероприятий государственной программы Новосибирской области «Жилищно-коммунальное хозяйство Новосибирской области в 2015 – 2022 годах», установленными постановлением Правительства Новосибирской области от 16.02.2015 № 66-п;
- 5 – мероприятие реализуется за счет средств областного бюджета Новосибирской области после внесения изменений в постановление Правительства Новосибирской области от 16.02.2015 № 66-п «Об утверждении государственной программы Новосибирской области «Жилищно-коммунальное хозяйство Новосибирской области в 2015 – 2022 годах».

6. Финансовое обеспечение Программы

№ п/ п	Источник финансирования	Объем финансирования, тыс. рублей							
		Период реализации Программы по годам							
		2018	2019	2020	2021	2022	Всего по Программе		
1	2	3	4	5	6	7	8		
1	Федеральный бюджет, в том числе:	202957,40	99607,40	99607,40	100011,30	100011,30	602194,80		
	ДЭЖКХ	100011,30	99607,40	99607,40	100011,30	100011,30	499248,70		
	ДКСиМП	98587,82	—	—	—	—	98587,82		
	ДТиДБК	4358,28	—	—	—	—	4358,28		
2	Областной бюджет Новосибирской области, в том числе:	157244,40	155796,18	155796,18	200910,11	200910,11	870656,98		
	ДЭЖКХ	128208,32	28094,39	28094,39	73208,32	73208,32	330813,74		
	ДКСиМП	27806,82	127701,79	127701,79	—	—	283210,40		
	ДТиДБК	1229,26	—	—	127701,79	127701,79	256632,84		
3	Бюджет города Новосибирска, в том числе:	70515,78	20788,66	20788,66	42129,00	42129,00	196351,10		
	ДЭЖКХ	42543,30	20788,66	20788,66	24250,75	24250,75	132622,12		
	ДКСиМП	15594,90	—	—	—	—	15594,90		
	ДТиДБК	12377,58	—	—	17878,25	17878,25	48134,08		

Приложение 5
к постановлению мэрии
города Новосибирска
от 21.12.2018 № 4558

Приложение 1.1
к муниципальной программе
«Формирование современной
городской среды» на 2018 –
2022 годы

АДРЕСНЫЙ ПЕРЕЧЕНЬ

дворовых территорий многоквартирных домов, нуждающихся в благоустройстве и подлежащих благоустройству в 2019 году

№ п/п	Адреса многоквартирных домов, дворовые территории которых нуждаются в благоустройстве и подлежат благоустройству в 2019 году	
	Наименование улицы	Номер дома
1	2	3
Дзержинский район		
1	Ул. Толбухина	21
2	Ул. Авиастроителей	1/5, 1/7, 1/8
3	Ул. Бориса Богаткова	268, 270
	Ул. Доватора	15/1
4	Проспект Дзержинского	32/1
5	Проспект Дзержинского	14, 14/2, 14/3
6	Ул. Кошурникова	4, 6, 8, 10
Калининский район		
7	Ул. Богдана Хмельницкого	46
	Ул. Народная	49/1
	Переулок 1-й Краснодонский	4
8	Ул. Народная	51
9	Ул. Народная	49
10	Ул. Богдана Хмельницкого	70
11	Ул. Солидарности	72, 74, 76
12	Ул. Столетова	14
	Ул. Макаренко	21
Кировский район		

1	2	3
13	Ул. Саввы Кожевникова	11, 13
14	Ул. Петухова	122
15	Ул. Петухова	84
16	Ул. XX Партсъезда	8, 10, 12
17	Ул. Петухова	78, 80
18	Ул. Зорге	275
Ленинский район		
19	Ул. Планировочная	18/2
20	Ул. Котовского	17
21	Ул. Вертковская	24
	Ул. Серафимовича	25
22	Ул. Киевская	11, 13, 15
23	Ул. Троллейная	15
24	1-й переулоч Пархоменко	22, 24
25	Ул. Широкая	13
26	Ул. Новосибирская	10, 12, 14, 14а, 16
Октябрьский район		
27	Ул. Бориса Богаткова	196, 204, 206, 212, 212/1
28	Ул. Бориса Богаткова	183
29	Ул. Ленинградская	147, 184
30	Ул. Федосеева	10
31	Ул. Бориса Богаткова	190, 192, 192/1, 194
32	Ул. Большевикская	48/1, 48/2
33	Ул. Бориса Богаткова	171/1, 171/2
34	Ул. Обская	50, 50/2
Первомайский район		
35	Ул. Нахимова	4, 6
	Ул. Матросова	5
	Ул. Брюсова	1, 3
36	Ул. Твардовского	16
Советский район		
37	Ул. Лесосечная (1 этап)	3, 5, 7
38	Ул. Вяземская	2
Железнодорожный, Заельцовский, Центральный районы		
39	Проспект Димитрова	3
	Вокзальная магистраль (1 этап)	10
40	Ул. Ермака	1
	Ул. Крылова	2

1	2	3
41	Ул. Крылова	646
	Ул. Ломоносова	61
42	Красный проспект (1 этап)	232, 232/1
43	Ул. Ольги Жилиной	58
44	Ул. Кропоткина (1 этап)	261/1, 261/2
45	Ул. Железнодорожная	4, 6
46	Ул. Линейная	29

Приложение 6
к постановлению мэрии
города Новосибирска
от 21.12.2018 № 4558

Приложение 2
к муниципальной программе
«Формирование современной
городской среды» на 2018 –
2022 годы

АДРЕСНЫЙ ПЕРЕЧЕНЬ
общественных территорий, нуждающихся в благоустройстве и подлежащих
благоустройству в 2018 – 2022 годах

№ п/п	Наименование общественной территории	Площадь благоустройства, тыс. кв. м	Виды работ, планируемых к выполнению
1	2	3	4
1	Парк культуры и отдыха «Михайловская набережная» от парка «Городское Начало» до гостиницы River Park (вторая очередь 1 этапа)	Не менее 39,0	Ремонт лестничных сходов; устройство танцевальной площадки; ремонт верхнего променада (устройство земляного полотна, укладка покрытия с бетонной брусчаткой, покрытия с бетонной тротуарной плиткой, покрытия детской площадки (резинового), покрытия с гранитной крошкой, установка бортовых камней, укладка покрытия асфальтобетонного (велосипедная дорожка), нанесение дорожной разметки); ремонт нижнего променада (устройство земляного полотна, устройство покрытий из тротуарной плитки (брусчатка), устройство бетонных плитных тротуаров, асфальтобетонных покрытий дорожек и тротуаров, устройство клумб, нанесение дорожной разметки); поверхностный водоотвод с моста через реку Обь; оборудование для маломобильных групп населения, восстановление пешеходной дорожки для маломобильных групп населения; установка малых архитектурных форм (скамеек, урн); оборудование электроосвещения, электроснабжения; восстановление газонов; устройство водопроводной камеры; устройство хозяйственно-питьевого водопровода;

1	2	3	4
			<p>устройство поливочного водопровода; устройство ливневой канализации; устройство канализации бытовой; озеленение (высадка деревьев, обустройство газонов, высадка многолетников, обрезка и валка аварийных деревьев); ремонт пешеходного покрытия и парковочного пространства между Октябрьским мостом и метрополитеном; устройство дренажа и отвод грунтовых вод в систему канализации</p>
2	<p>Монумент Славы (сквер Славы, ограничен улицами Плахотного, Пархоменко, Станиславского и Римского-Корсакова)</p>	<p>Не менее 149,0</p>	<p>Замена существующих и устройство новых покрытий (устройство земляного полотна, покрытий плитами тротуарными из мозаичного бетона (входная группа, аллея Оружия и пр.), покрытий крупноформатными плитами из мозаичного бетона, покрытий асфальтобетонных (дорожки, площадки), покрытий плиткой тротуарной (главная аллея), покрытий площадок из бетонной тротуарной плитки, покрытий из плитняка, плитки-решетки газонной, покрытий резиновых (детские площадки), покрытий из крупноформатных бетонных плит с расшивкой швов (аллея Оружия), установка бортовых камней); устройство водоотводного лотка; устройство лестничных спусков и пандусов; ремонт наружного освещения; реконструкция освещения подсветки зеленых насаждений; обновление зеленых насаждений; установка малых архитектурных форм (уличных городских диванов со спинкой и подлокотниками, скамеек без спинки, урн уличных, указателей направления с картой, информационных стендов, велопарковок, пристольных решеток); оборудование для маломобильных групп населения</p>

1	2	3	4
3	Затулинский дисперсный парк («Затулинский городок аттракционов», сквер «Союз Кировчан»)	Не менее 105,0	<p>Озеленение, в том числе увеличение видового состава зеленых насаждений;</p> <p>обустройство туалетов;</p> <p>замена покрытия пешеходных дорожек;</p> <p>укладка покрытия асфальтобетонного (велосипедная дорожка), нанесение дорожной разметки;</p> <p>установка арт-объектов;</p> <p>установка спортивной площадки (воркаута);</p> <p>обустройство сцены, мест для сидения в зоне общественных мероприятий;</p> <p>оборудование электроосвещения;</p> <p>установка малых архитектурных форм (скамеек и урн);</p> <p>монтаж оборудования детской игровой площадки</p>
4	Парк культуры и отдыха «Заельцовский»	Не менее 390,0	<p>Оборудование электроосвещения (дополнительное разноуровневое освещение);</p> <p>укладка покрытия асфальтобетонного (велосипедная дорожка), нанесение дорожной разметки;</p> <p>укладка экоплитки на площадках тихого отдыха;</p> <p>установка пандусов, съездов с ограждениями;</p> <p>озеленение, в том числе высадка декоративных кустарников, обустройство дополнительно клумб;</p> <p>установка дополнительных урн и контейнеров для мусора;</p> <p>замена оборудования на детских площадках, в том числе для детей с ограниченными возможностями здоровья;</p> <p>организация парковки у центрального входа;</p> <p>установка современных спортивных площадок с оборудованием, в том числе для спортсменов с ограниченными возможностями здоровья;</p> <p>установка дополнительных туалетов;</p> <p>установка навесов;</p> <p>оборудование комнаты матери и ребенка;</p> <p>установка элементов навигации по скверу;</p> <p>оборудование площадок для занятий экстремальными видами спорта;</p> <p>организация площадки для выгула домашних животных со спецоборудованием;</p> <p>обустройство выставочной площади</p>

1	2	3	4
5	Зеленая (озелененная) территория в пойме реки Каменки	Не менее 130,0	<p>Организация дорожно-тропиночной сети (мощение – бетонная плитка, экоплитка, деревянный настил, отсыпка), организация тротуара по ул. Комбинатской;</p> <p>укладка покрытия асфальтобетонного (велосипедная дорожка), нанесение дорожной разметки;</p> <p>организация парковки на 68 машин;</p> <p>монтаж электроосвещения;</p> <p>установка малых архитектурных форм (скамеек и урн);</p> <p>озеленение (высадка деревьев, посадочные и уходные работы, снос аварийных деревьев);</p> <p>мероприятия по водоотведению и очистке воды в реке Каменке, осушение затопляемых участков;</p> <p>обустройство смотровых площадок и тропы здоровья;</p> <p>оборудование детских игровых площадок в верхней зоне парка;</p> <p>установка навесов и беседок у реки, многофункциональной площадки и площадки для настольных игр;</p> <p>обустройство площадки для мероприятий со сценой, местами для зрителей;</p> <p>организация площадки для выгула собак;</p> <p>обустройство спортивной площадки с тренажерами, многофункциональной площадки (зимой – хоккей, летом – баскетбол и мини-футбол)</p>

1	2	3	4
6	Набережная реки Ини (территория между рекой Иней и микрорайоном Весенним, вдоль домов по ул. Заречной, 3 – 9)	Не менее 120,0	<p>Возведение дополнительного пешеходного моста для жителей Первомайского района с местами активного отдыха на противоположном берегу реки Ини: горнолыжной трассой, конным клубом, трассами для велоэкстрима; берегоукрепительные работы, создание подпорной стенки каскадной формы с деревянным покрытием на широких ступенях; озеленение (высадка деревьев, посадочные и уходные работы, прореживание приречных зарослей, снос аварийных деревьев); организация дорожно-тропиночной сети (асфальтобетон, отсыпка); укладка покрытия асфальтобетонного (велороллерная дорожка), нанесение дорожной разметки;</p> <p>оборудование электроосвещения: уличные фонари высотой 6 м для освещения вело-роллерных дорожек и тротуара, фонари высотой 4 м для освещения променада;</p> <p>оборудование для обеспечения доступности объекта для маломобильных групп населения (размещение наклонных скамеек, скамеек с поручнями и спинкой, низкого бордюрного камня, пандусов, тактильной мнемосхемы, тактильной плитки, направляющих)</p>

1	2	3	4
7	Инюшенский бор	Не менее 320,0	<p>Снос аварийных деревьев; расчистка от подлеска из инвазивных видов растений; высаживание кустарника вдоль тропинок для минимизации вытаптывания леса; высаживание вдоль ул. Выборной деревьев газоустойчивых пород, для защиты соснового бора; создание тропиночной сети, обустройство экотропы; обустройство подземного перехода (между двумя частями бора в целях создания единой рекреационной зоны); оборудование для обеспечения доступности объекта для маломобильных групп населения (размещение наклонных скамеек, скамеек с поручнями и спинкой, низкого бордюрного камня, пандусов, тактильной мнемосхемы, тактильной плитки, направляющих, светофора со звуковой сигнализацией); обустройство пяти главных входов и центральной площадки для проведения мероприятий; организация безопасной зоны для катания с горки; организация мест сбора мусора</p>
8	Бульвар по Красному проспекту (от площади им. Ленина до площади Инженера Будагова)	Не менее 230,0	<p>Озеленение (посадочные и уходные работы), снос аварийных деревьев, замена зеленых насаждений на газо-, климатоустойчивые, все сезонно декоративные; установка прикорневых решеток; оптимизация ширины проезжей части, выделение велополос; устройство дополнительного разноуровневого освещения; установка указателей и информационных стендов; установка пандусов; замена покрытия пешеходной зоны, укладка экоплитки; размещение малых архитектурных форм (скамеек, урн и пр.); обустройство ливневой канализации; устройство парковок</p>

1	2	3	4
9	Озеро Мышкино	Не менее 49,0	<p>Отсыпка берега озера речным песком/галечником;</p> <p>обустройство прогулочных дорожек с мягким покрытием (отсев), спортивной (лыже-роллерной) трассы асфальтовым покрытием;</p> <p>озеленение (высадка деревьев как в прогулочной зоне, так и у воды с использованием различных видов ив, высадка по периметру территории декоративных кустарников и оформление входов на территорию);</p> <p>размещение деревянных элементов благоустройства с применением металла, камня или бетона (мостики, тентовые навесы, детские площадки, скамейки);</p> <p>установка легкого ограждения для ограничения проезда автотранспорта;</p> <p>обустройство территории для маломобильных групп населения (тактильная плитка, специальная текстурированная разметка для ориентации в пространстве, пандусы, твердое покрытие на основе сыпучего и вяжущего наполнителя);</p> <p>создание игровых площадок для детей разного возраста</p>
10	Сквер у памятника А. Демакову в нижней зоне Академгородка (на пересечении улиц Демакова, Российской, Арбузова)	Не менее 28,0	<p>Обустройство велодорожки с асфальтовым покрытием и беговых дорожек с мягким покрытием;</p> <p>оборудование спортивной зоны уличными тренажерами;</p> <p>создание природного «ограждения» с применением геопластики (обваловывание) и группами зеленых насаждений;</p> <p>озеленение (высадка многолетников, деревьев и красивоцветущих кустарников в виде пейзажных групп), посадочные и уходные работы, снос аварийных деревьев;</p> <p>обустройство декоративных (глубина до 20 – 30 см) линейных водоемов с декоративным мощением дна;</p> <p>оборудование для обеспечения доступности объекта для маломобильных групп населения (размещение наклонных скамеек, скамеек с поручнями и спинкой, низкого бордюрного камня, пандусов, тактильной мнемосхемы, тактильной плитки, направляющих, доступной кабинки уборной);</p> <p>оборудование площадки с подиумом-сценой для проведения массовых мероприятий</p>

1	2	3	4
11	Транзитно-рекреационная зона по ул. Ленина (от площади им. Ленина до проспекта Димитрова, включая площадь им. Ленина)	Не менее 46,0	<p>Восстановление озеленения вдоль всего участка (деревья, кустарники, газон, клумбы с цветами), посадочные и уходные работы, снос аварийных деревьев, установка приствольных решеток;</p> <p>установка дополнительного разноуровневого освещения;</p> <p>сужение ширины проезжей части, организация парковочных карманов;</p> <p>организация двухсторонней велополосы;</p> <p>размещение малых архитектурных форм (скамеек, урн и пр.);</p> <p>установка пандусов;</p> <p>обустройство тротуаров, замена покрытия пешеходной части;</p> <p>высадка деревьев на площади им. Ленина перед зданием по ул. Ленина, 1;</p> <p>организация озелененной парковки перед зданием по ул. Ленина, 2;</p> <p>обустройство ливневой канализации</p>

МЭРИЯ ГОРОДА НОВОСИБИРСКА

ПОСТАНОВЛЕНИЕ

От 21.12.2018

№ 4564

О предоставлении Озмаяну А. М. разрешения на условно разрешенный вид использования земельного участка и объекта капитального строительства

В соответствии со статьей 39 Градостроительного кодекса Российской Федерации, решением Совета депутатов города Новосибирска от 24.06.2009 № 1288 «О Правилах землепользования и застройки города Новосибирска», на основании заключения о результатах общественных обсуждений по проекту решения о предоставлении разрешения на условно разрешенный вид использования земельного участка и объекта капитального строительства от 06.12.2018, рекомендаций комиссии по подготовке проекта правил землепользования и застройки города Новосибирска о предоставлении и об отказе в предоставлении разрешений на условно разрешенный вид использования земельного участка или объекта капитального строительства от 07.12.2018, руководствуясь Уставом города Новосибирска, **ПОСТАНОВЛЯЮ:**

1. Предоставить Озмаяну А. М. разрешение на условно разрешенный вид использования земельного участка с кадастровым номером 54:35:013605:38 площадью 465 кв. м, расположенного по адресу (местоположение): Российская Федерация, Новосибирская область, город Новосибирск, ул. Ярослава Гашека, и объекта капитального строительства (зона застройки жилыми домами смешанной этажности (Ж-1), подзона застройки жилыми домами смешанной этажности различной плотности застройки (Ж-1.1)) – «для индивидуального жилищного строительства (2.1) - индивидуальные жилые дома».

2. Департаменту строительства и архитектуры мэрии города Новосибирска разместить постановление на официальном сайте города Новосибирска в информационно-телекоммуникационной сети «Интернет».

3. Департаменту информационной политики мэрии города Новосибирска обеспечить опубликование постановления.

4. Контроль за исполнением постановления возложить на заместителя мэра города Новосибирска - начальника департамента строительства и архитектуры мэрии города Новосибирска.

Мэр города Новосибирска

А. Е. Локоть

МЭРИЯ ГОРОДА НОВОСИБИРСКА

ПОСТАНОВЛЕНИЕ

От 24.12.2018

№ 4566

Об отказе Янченко А. И. в предоставлении разрешения на условно разрешенный вид использования земельного участка и объекта капитального строительства

В соответствии со статьей 39 Градостроительного кодекса Российской Федерации, решением Совета депутатов города Новосибирска от 24.06.2009 № 1288 «О Правилах землепользования и застройки города Новосибирска», пунктом 2.13 административного регламента предоставления муниципальной услуги по предоставлению разрешения на условно разрешенный вид использования земельного участка или объекта капитального строительства, утвержденного постановлением мэрии города Новосибирска от 10.06.2013 № 5508, на основании заключения о результатах общественных обсуждений по проекту решения о предоставлении разрешения на условно разрешенный вид использования земельного участка и объекта капитального строительства от 06.12.2018, рекомендаций комиссии по подготовке проекта правил землепользования и застройки города Новосибирска о предоставлении и об отказе в предоставлении разрешений на условно разрешенный вид использования земельного участка или объекта капитального строительства от 07.12.2018, руководствуясь Уставом города Новосибирска, ПОСТАНОВЛЯЮ:

1. Отказать Янченко А. И. в предоставлении разрешения на условно разрешенный вид использования земельного участка с кадастровым номером 54:35:072185:26 площадью 1707 кв. м, расположенного по адресу (местоположение): Российская Федерация, Новосибирская область, город Новосибирск, ул. Выборная, 130/2, и объекта капитального строительства (зона застройки жилыми домами смешанной этажности (Ж-1), подзона застройки жилыми домами смешанной этажности различной плотности застройки (Ж-1.1)) – «малозэтажная многоквартирная жилая застройка (2.1.1) – малозэтажные многоквартирные дома» в связи с тем, что не представлен документ, указанный в подпункте 2.10.1 административного регламента, утвержденного постановлением мэрии города Новосибирска от 10.06.2013 № 5508, а именно согласие собственников земельного участка и объекта капитального строительства.

2. Департаменту строительства и архитектуры мэрии города Новосибирска разместить постановление на официальном сайте города Новосибирска в информационно-телекоммуникационной сети «Интернет».

3. Департаменту информационной политики мэрии города Новосибирска обеспечить опубликование постановления.

4. Контроль за исполнением постановления возложить на заместителя мэра города Новосибирска - начальника департамента строительства и архитектуры мэрии города Новосибирска.

Мэр города Новосибирска

А. Е. Локоть

МЭРИЯ ГОРОДА НОВОСИБИРСКА

ПОСТАНОВЛЕНИЕ

От 24.12.2018

№ 4567

Об отказе Минченко Н. С. в предоставлении разрешения на условно разрешенный вид использования земельного участка и объекта капитального строительства

В соответствии со статьей 39 Градостроительного кодекса Российской Федерации, решением Совета депутатов города Новосибирска от 24.06.2009 № 1288 «О Правилах землепользования и застройки города Новосибирска», пунктом 2.13 административного регламента предоставления муниципальной услуги по предоставлению разрешения на условно разрешенный вид использования земельного участка или объекта капитального строительства, утвержденного постановлением мэрии города Новосибирска от 10.06.2013 № 5508, на основании заключения о результатах общественных обсуждений по проекту решения о предоставлении разрешения на условно разрешенный вид использования земельного участка и объекта капитального строительства от 06.12.2018, рекомендаций комиссии по подготовке проекта правил землепользования и застройки города Новосибирска о предоставлении и об отказе в предоставлении разрешений на условно разрешенный вид использования земельного участка или объекта капитального строительства от 07.12.2018, руководствуясь Уставом города Новосибирска, ПОСТАНОВЛЯЮ:

1. Отказать Минченко Н. С. в предоставлении разрешения на условно разрешенный вид использования земельного участка с кадастровым номером 54:35:074690:11 площадью 453 кв. м, расположенного по адресу (местоположение): Российская Федерация, Новосибирская область, город Новосибирск, ул. Декабристов, 157, и объекта капитального строительства (зона застройки жилыми домами смешанной этажности (Ж-1), подзона застройки жилыми домами смешанной этажности различной плотности застройки (Ж-1.1)) – «для индивидуального жилищного строительства (2.1) - индивидуальные жилые дома» в связи с несоответствием приложению 14 «Карта-схема планируемых границ функциональных зон города Новосибирска на период до 2030 года» к Генеральному плану города Новосибирска и проекту планировки территории, ограниченной улицами Восход, Бориса Богаткова, Доватора, Никитина, Автогенной, Зырянской, в Октябрьском и Дзержинском районах, утвержденному постановлением мэрии города Новосибирска от 13.02.2018 № 545.

2. Департаменту строительства и архитектуры мэрии города Новосибирска разместить постановление на официальном сайте города Новосибирска в информационно-телекоммуникационной сети «Интернет».

3. Департаменту информационной политики мэрии города Новосибирска обеспечить опубликование постановления.

4. Контроль за исполнением постановления возложить на заместителя мэра города Новосибирска - начальника департамента строительства и архитектуры мэрии города Новосибирска.

Мэр города Новосибирска

А. Е. Локоть

МЭРИЯ ГОРОДА НОВОСИБИРСКА

ПОСТАНОВЛЕНИЕ

От 24.12.2018

№ 4568

Об отказе Мальцевой Е. С., Лемещенко И. И., Лемещенко Е. А. в предоставлении разрешения на условно разрешенный вид использования земельного участка и объекта капитального строительства

В соответствии со статьей 39 Градостроительного кодекса Российской Федерации, решением Совета депутатов города Новосибирска от 24.06.2009 № 1288 «О Правилах землепользования и застройки города Новосибирска», пунктом 2.13 административного регламента предоставления муниципальной услуги по предоставлению разрешения на условно разрешенный вид использования земельного участка или объекта капитального строительства, утвержденного постановлением мэрии города Новосибирска от 10.06.2013 № 5508, на основании заключения о результатах общественных обсуждений по проекту решения о предоставлении разрешения на условно разрешенный вид использования земельного участка и объекта капитального строительства от 06.12.2018, рекомендаций комиссии по подготовке проекта правил землепользования и застройки города Новосибирска о предоставлении и об отказе в предоставлении разрешений на условно разрешенный вид использования земельного участка или объекта капитального строительства от 07.12.2018, руководствуясь Уставом города Новосибирска, ПОСТАНОВЛЯЮ:

1. Отказать Мальцевой Е. С., Лемещенко И. И., Лемещенко Е. А. в предоставлении разрешения на условно разрешенный вид использования земельного участка с кадастровым номером 54:35:063330:13 площадью 518 кв. м, расположенного по адресу (местоположение): Российская Федерация, Новосибирская область, город Новосибирск, ул. Хасановская, 29, и объекта капитального строительства (зона застройки жилыми домами смешанной этажности (Ж-1), подзона застройки жилыми домами смешанной этажности средней плотности застройки (Ж-1.4)) – «для индивидуального жилищного строительства (2.1) - индивидуальные жилые дома» в связи с тем, что строительство (реконструкция) объекта капитального строительства осуществлено без разрешения на строительство (уведомления о планируемом строительстве или реконструкции объекта индивидуального жилищного строительства), а также в связи с несоответствием приложению 7 «Карта-схема земельных участков объектов капитального строительства, объектов федерального, регионального и местного значения» к Генеральному плану города Новосибирска и проекту планировки территории, ограниченной улицами Широкой, Станиславского, Титова и Связистов, в Ленинском районе, утвержденному постановлением мэрии города Новосибирска от 29.06.2015 № 4383.

2. Департаменту строительства и архитектуры мэрии города Новосибирска разместить постановление на официальном сайте города Новосибирска в информационно-телекоммуникационной сети «Интернет».

3. Департаменту информационной политики мэрии города Новосибирска обеспечить опубликование постановления.

4. Контроль за исполнением постановления возложить на заместителя мэра города Новосибирска - начальника департамента строительства и архитектуры мэрии города Новосибирска.

Мэр города Новосибирска

А. Е. Локоть

СОДЕРЖАНИЕ

Часть 1

Заклучение о результатах публичных слушаний по проекту решения Совета депутатов города Новосибирска «О внесении изменения в абзац третий части 4 статьи 15 Устава города Новосибирска, принятого решением городского Совета Новосибирска от 27.06.2007 № 616»	1
Решения Совета депутатов города Новосибирска	3
О стратегии социально-экономического развития города Новосибирска на период до 2030 года и признании утратившими силу отдельных решений городского Совета Новосибирска, Совета депутатов города Новосибирска	4
О внесении изменений в Положение о порядке участия города Новосибирска в организациях межмуниципального сотрудничества, принятое решением Совета депутатов города Новосибирска от 26.11.2008 № 1108	63
О внесении изменений в Порядок проведения осмотра зданий, сооружений в целях оценки их технического состояния и надлежащего технического обслуживания в соответствии с требованиями технических регламентов к конструктивным и другим характеристикам надежности и безопасности объектов, требованиями проектной документации указанных объектов, установленный решением Совета депутатов города Новосибирска от 28.11.2012 № 737	64
О внесении изменений в Положение об администрации района (округа по районам) города Новосибирска, утвержденное решением городского Совета Новосибирска от 22.02.2006 № 207, Положение о департаменте энергетики, жилищного и коммунального хозяйства города, утвержденное решением городского Совета Новосибирска от 27.06.2007 № 656	71
О внесении изменений в решение Совета депутатов города Новосибирска от 28.10.2009 № 1443 «О Порядке установления, выплаты и перерасчета ежемесячной доплаты к страховой пенсии по старости (инвалидности) лицам, исполнявшим обязанности депутатов, осуществлявших свои полномочия на постоянной основе, выборных должностных лиц местного самоуправления, членов Новосибирской городской муниципальной избирательной комиссии, осуществлявших свои полномочия на постоянной основе, в органах местного самоуправления, муниципальных органах города Новосибирска»	73

О награждении Почетной грамотой города Новосибирска	78
О внесении изменений в приложение к решению Совета депутатов города Новосибирска от 24.05.2016 № 221 «О плане мероприятий по реализации наказов избирателей на 2016 – 2020 годы»	81
О назначении члена Новосибирской городской муниципальной избирательной комиссии с правом решающего голоса и внесении изменения в пункт 1 решения Совета депутатов города Новосибирска от 24.05.2017 № 427 «О формировании Новосибирской городской муниципальной избирательной комиссии»	143
О награждении Почетной грамотой Совета депутатов города Новосибирска	144
Правовые акты мэрии города Новосибирска	147
Постановления	148
О проведении публичных слушаний по проекту постановления мэрии города Новосибирска «О проекте планировки территории, ограниченной перспективным направлением Красного проспекта, рекой 2-й Ельцовкой, ул. Жуковского, 1-м Мочищенским шоссе, планируемой магистральной улицей общегородского значения непрерывного движения, ул. Андреевской и перспективным продолжением ул. Утренней, в Заельцовском районе»	148
О проведении публичных слушаний по проекту постановления мэрии города Новосибирска «О проекте планировки территории, ограниченной улицами Дуси Ковальчук, Плановой, Жуковского, рекой 2-я Ельцовка и Красным проспектом, в Заельцовском районе»	177
О проведении публичных слушаний по проекту решения Совета депутатов города Новосибирска «О внесении изменений в решение Совета депутатов города Новосибирска от 24.06.2009 № 1288 «О Правилах землепользования и застройки города Новосибирска»	197
О предоставлении Катько И. В., Катько Д. В. разрешения на условно разрешенный вид использования земельного участка	256
О предоставлении департаменту земельных и имущественных отношений мэрии города Новосибирска разрешения на условно разрешенный вид использования земельного участка и объекта капитального строительства	257
О предоставлении Белой Н. В. разрешения на условно разрешенный вид использования земельного участка	258

О предоставлении Шевелёвой Н. В. разрешения на условно разрешенный вид использования земельного участка	259
О предоставлении Филинову М. Н. разрешения на условно разрешенный вид использования земельного участка	260
О предоставлении Федотовой Н. В., Свиридоновой Н. В. разрешения на условно разрешенный вид использования земельного участка	261
О предоставлении Поспеховой Е. В. разрешения на условно разрешенный вид использования земельного участка	262
О предоставлении Перельгину Н. Р. разрешения на условно разрешенный вид использования земельного участка и объекта капитального строительства	263
О предоставлении обществу с ограниченной ответственностью «Сибирская слобода» разрешения на условно разрешенные виды использования земельного участка и объектов капитального строительства	264
О внесении изменений в муниципальную программу «Формирование современной городской среды» на 2018 – 2022 годы, утвержденную постановлением мэрии города Новосибирска от 29.12.2017 № 5833	265
О предоставлении Озманяну А. М. разрешения на условно разрешенный вид использования земельного участка и объекта капитального строительства	296
Об отказе Янченко А. И. в предоставлении разрешения на условно разрешенный вид использования земельного участка и объекта капитального строительства	297
Об отказе Минченко Н. С. в предоставлении разрешения на условно разрешенный вид использования земельного участка и объекта капитального строительства	298
Об отказе Мальцевой Е. С., Лемещенко И. И., Лемещенко Е. А. в предоставлении разрешения на условно разрешенный вид использования земельного участка и объекта капитального строительства	300

Редакционный совет Бюллетеня органов местного самоуправления города Новосибирска:

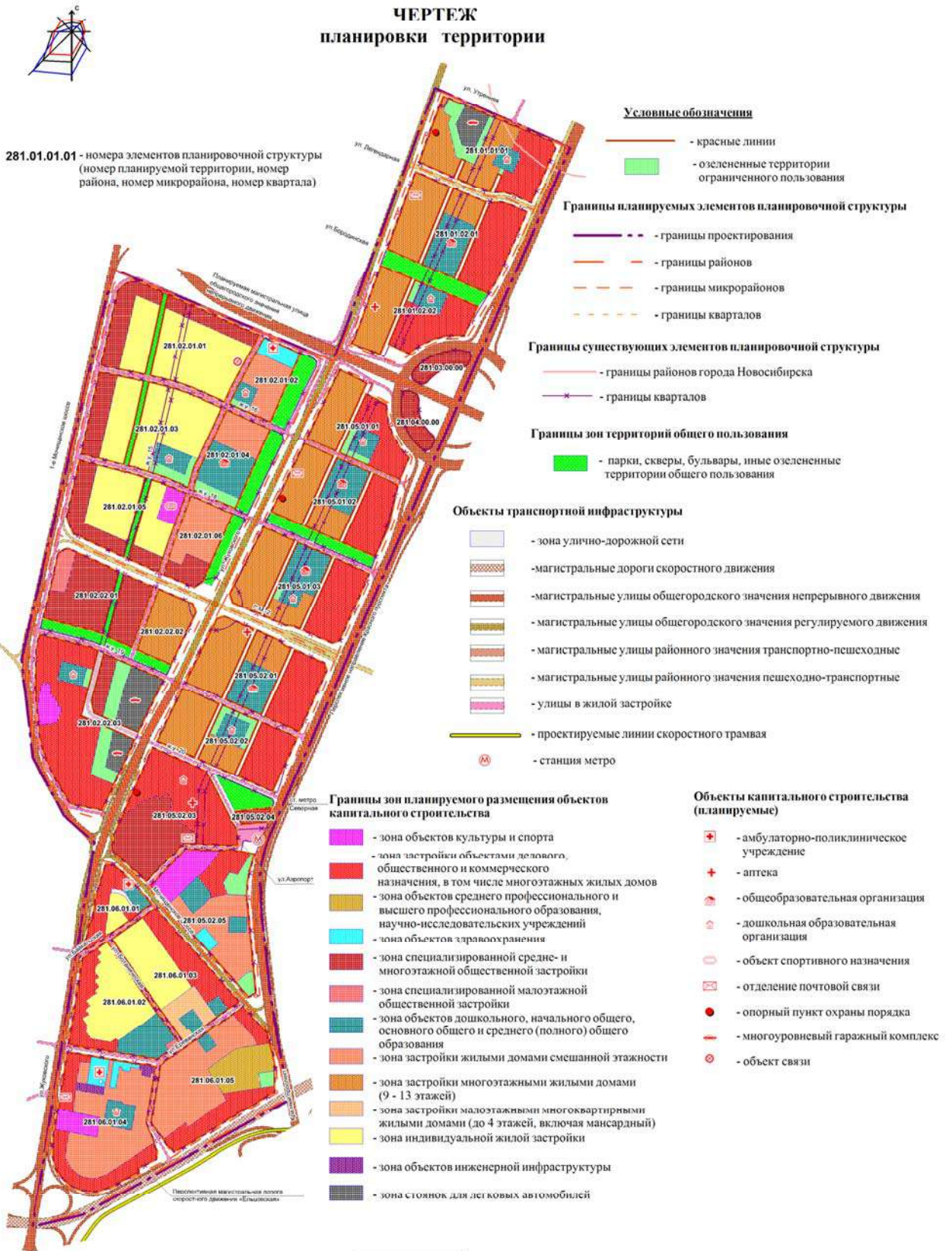
Столяров М.Н. - председатель, Маликова Е.А., Волобуев О.Н., Тыртышный А.Г.
630099, Новосибирск, Красный проспект, 34, телефон/факс: (383) 227-41-90, 227-43-57

Отпечатано в типографии ООО «Плюс Реклама», тел.: 314-13-04

Бюллетень № 54, часть 1.27.12.2018 г. Заказ № 327. Тираж 500 экз.

Приложение 1
к проекту планировки территории, ограниченной перспективным направлением Красного проспекта, рекой 2-й Ельцовкой, ул. Жуковского, 1-м Мичуринским шоссе, планируемой магистральной улицей общегородского значения непрерывного движения, ул. Андреевской и перспективным продолжением ул. Утренней, в Завельцовском районе

ЧЕРТЕЖ планировки территории



ЧЕРТЕЖ

планировки территории с отображением красных линий, границ зон планируемого размещения объектов социально-культурного и коммунально-бытового назначения, иных объектов капитального строительства, границ зон планируемого размещения объектов федерального значения, объектов регионального значения, объектов местного значения

Приложение 1
к проекту планировки территории, ограниченной улицами Дуси Ковальчук, Плановая, Жуковского, рекой 2-я Ельцовка и Красным проспектом, в Заельцовском районе

Условные обозначения:

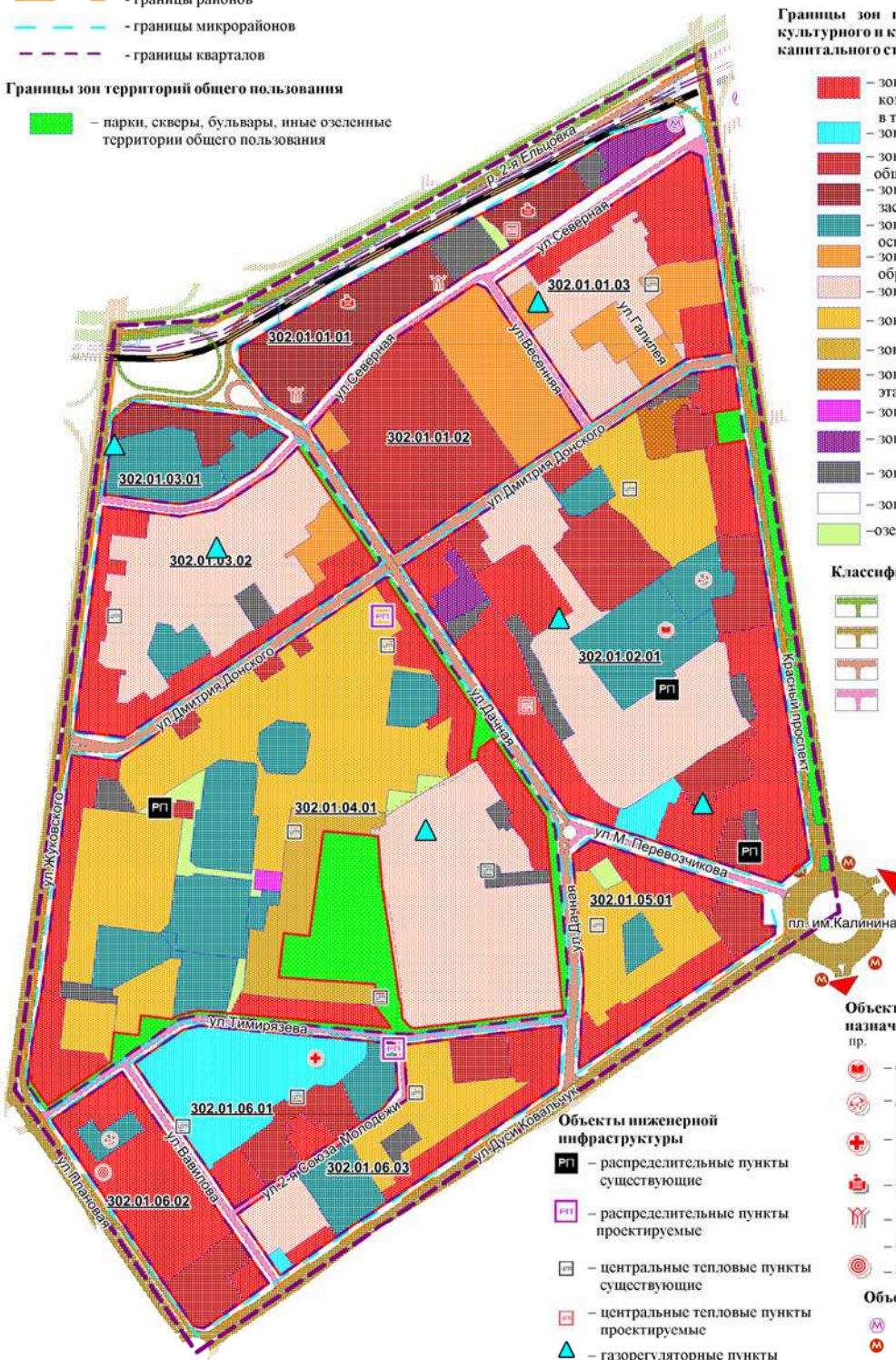
302.XX.XX.XX – номера элементов планировочной структуры (номер планируемой территории, номер района, номер микрорайона, номер квартала)
— красные линии

Границы планируемых элементов планировочной структуры

- — — — — границы планируемой территории
- — — — — границы районов
- — — — — границы микрорайонов
- — — — — границы кварталов

Границы зон территорий общего пользования

- парки, скверы, бульвары, иные озелененные территории общего пользования



Границы зон планируемого размещения объектов социально-культурного и коммунально-бытового назначения, иных объектов капитального строительства

- зона объектов делового, общественного и коммерческого назначения, в том числе многоквартирных жилых домов
- зона объектов здравоохранения
- зона специализированной средне- и многоэтажной общественной застройки
- зона специализированной общественной застройки повышенной этажности
- зона объектов дошкольного, начального общего, основного общего и среднего общего образования
- зона объектов среднего профессионального и высшего образования, научно-исследовательских организаций
- зона застройки жилыми домами смешанной этажности
- зона застройки среднеэтажными жилыми домами
- зона застройки многоэтажными жилыми домами
- зона застройки жилыми домами повышенной этажности
- зона объектов культуры и спорта
- зона объектов инженерной инфраструктуры
- зона стоянок для легковых автомобилей
- зона объектов улично-дорожной сети
- озелененные территории ограниченного пользования

Классификация элементов улично-дорожной сети

- магистральные дороги скоростного движения
- магистральные улицы общегородского значения регулируемого движения
- магистральные улицы районного значения
- улицы, дороги местного значения

Объекты социально-культурного и коммунально-бытового назначения, иные объекты капитального строительства пр.

- общеобразовательные организации (общеобразовательные школы)
- дошкольные образовательные организации (детские сады)
- поликлиники, объекты общих врачебных практик
- бизнес-центры
- торговые комплексы
- библиотеки
- опорный пункт общественного порядка

Объекты транспортной инфраструктуры

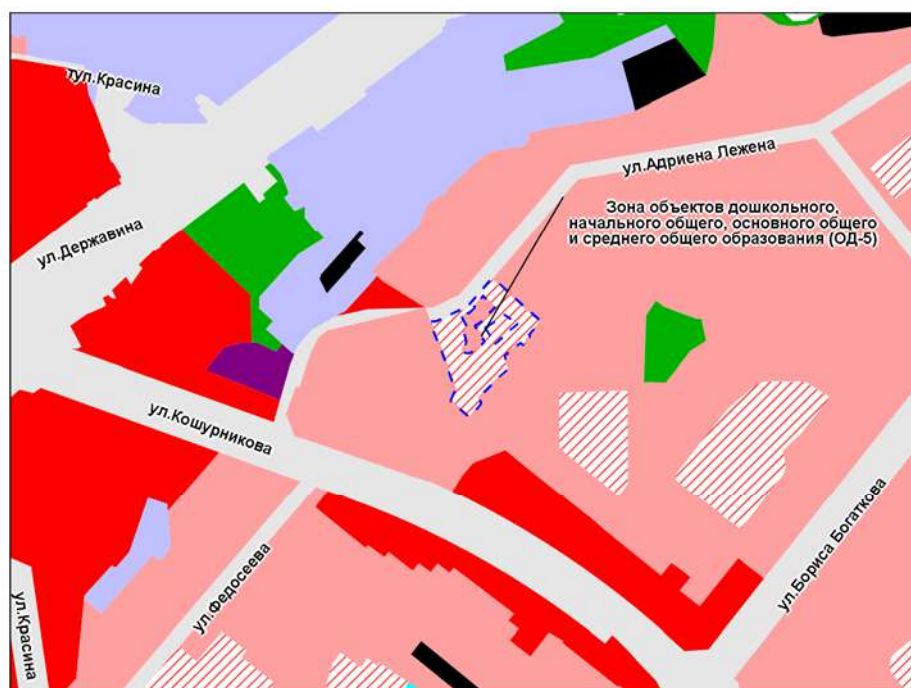
- станции метрополитена проектируемая
- станции метрополитена существующая
- скоростной трамвай проектируемый

Объекты инженерной инфраструктуры

- распределительные пункты существующие
- распределительные пункты проектируемые
- центральные тепловые пункты существующие
- центральные тепловые пункты проектируемые
- газорегуляторные пункты

Приложение 1
к решению Совета депутатов
города Новосибирска
от _____ № _____

Фрагмент карты градостроительного зонирования территории города Новосибирска



Масштаб 1 : 10 000

Приложение 2
к решению Совета депутатов
города Новосибирска
от _____ № _____

Фрагмент карты градостроительного зонирования территории города Новосибирска



Масштаб 1 : 2 000

Приложение 3
к решению Совета депутатов
города Новосибирска
от _____ № _____

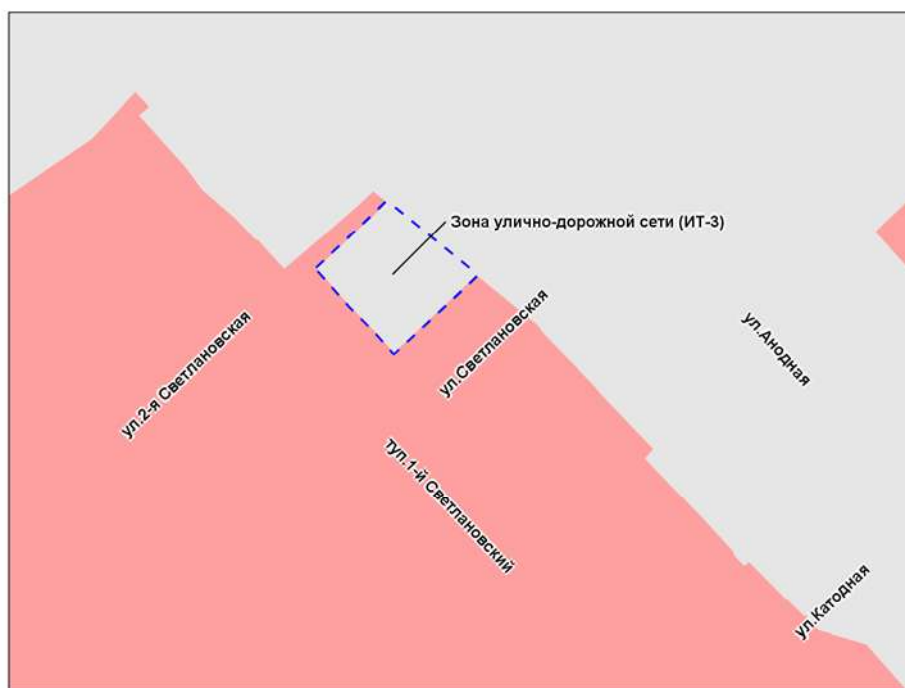
Фрагмент карты градостроительного зонирования территории города Новосибирска



Масштаб 1 : 5 000

Приложение 4
к решению Совета депутатов
города Новосибирска
от _____ № _____

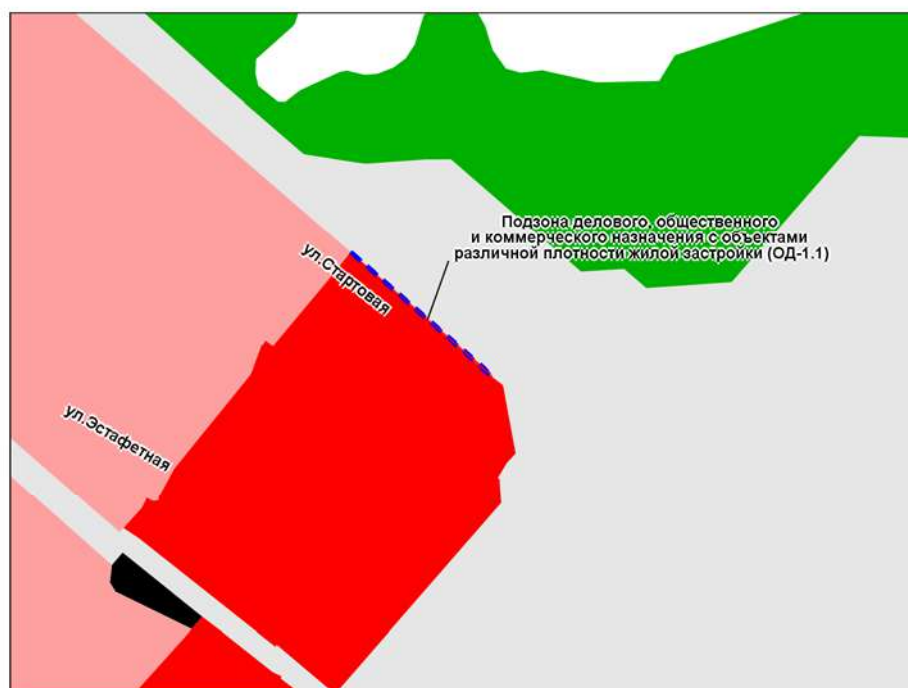
Фрагмент карты градостроительного зонирования территории города Новосибирска



Масштаб 1 : 2 000

Приложение 5
к решению Совета депутатов
города Новосибирска
от _____ № _____

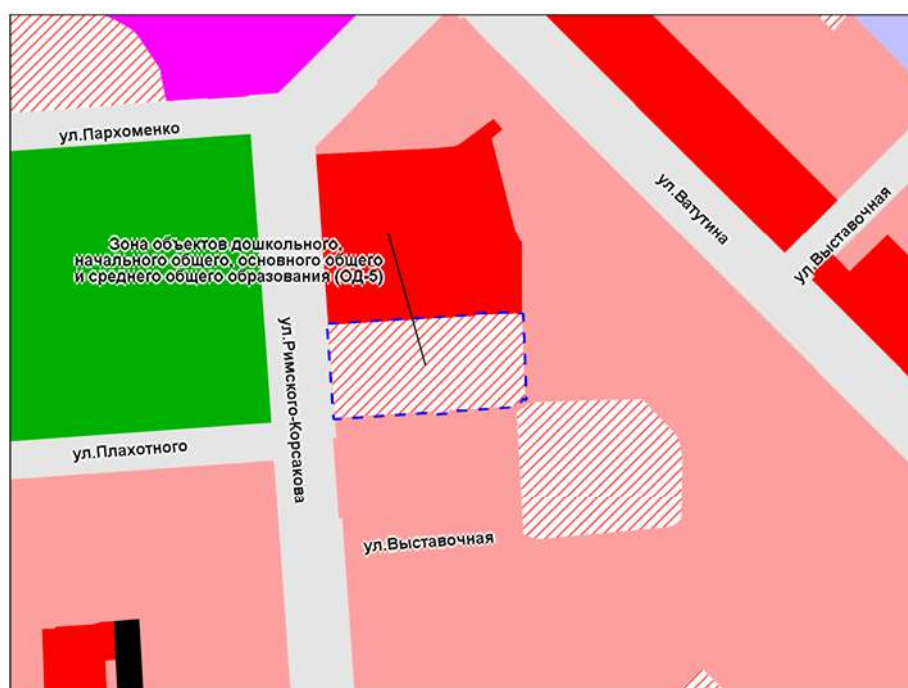
Фрагмент карты градостроительного зонирования территории города Новосибирска



Масштаб 1 : 5 000

Приложение 6
к решению Совета депутатов
города Новосибирска
от _____ № _____

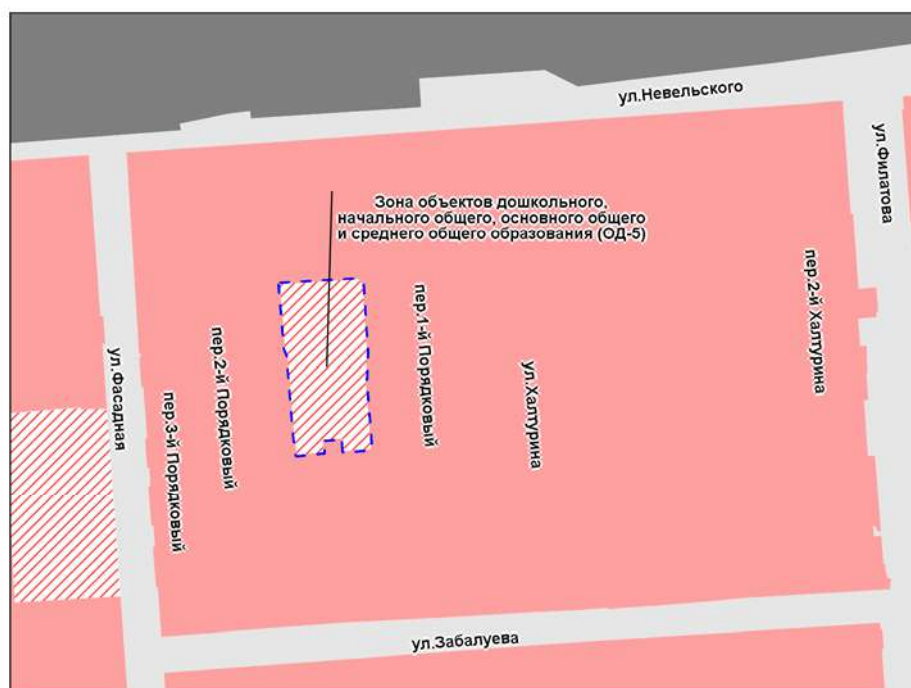
Фрагмент карты градостроительного зонирования территории города Новосибирска



Масштаб 1 : 5 000

Приложение 7
к решению Совета депутатов
города Новосибирска
от _____ № _____

Фрагмент карты градостроительного зонирования территории города Новосибирска



Масштаб 1 : 5 000

Приложение 8
к решению Совета депутатов
города Новосибирска
от _____ № _____

Фрагмент карты градостроительного зонирования территории города Новосибирска



Масштаб 1 : 5 000

Приложение 9
к решению Совета депутатов
города Новосибирска
от _____ № _____

Фрагмент карты градостроительного зонирования территории города Новосибирска



Масштаб 1 : 5 000

Приложение 10
к решению Совета депутатов
города Новосибирска
от _____ № _____

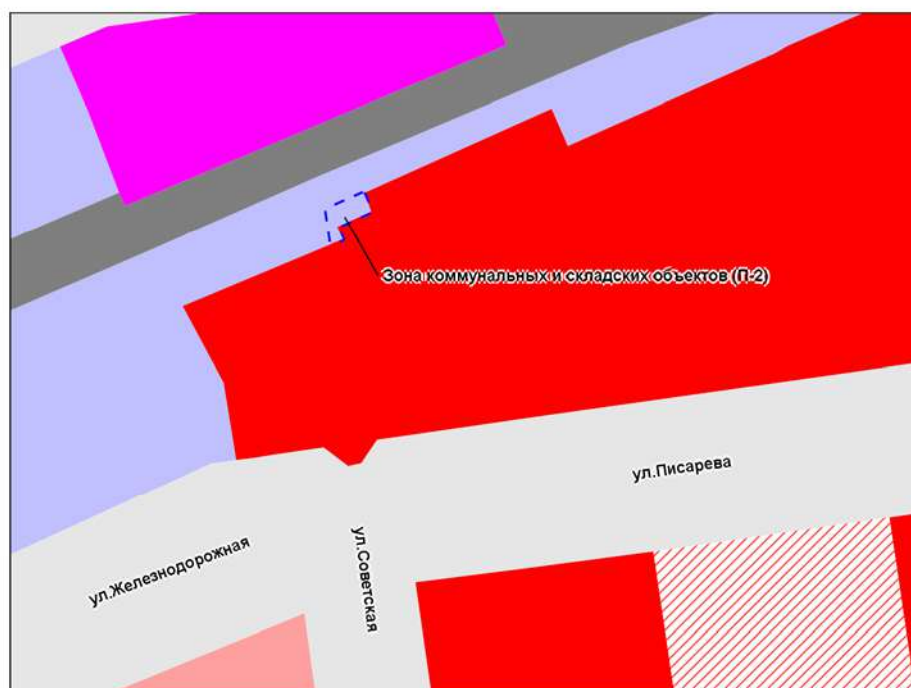
Фрагмент карты градостроительного зонирования территории города Новосибирска



Масштаб 1 : 5 000

Приложение 11
к решению Совета депутатов
города Новосибирска
от _____ № _____

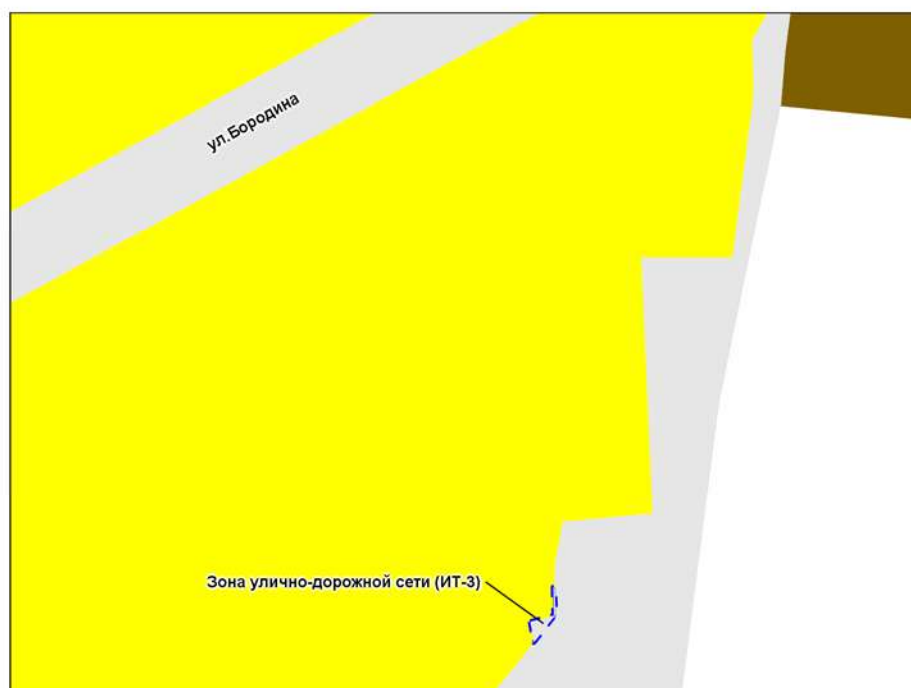
Фрагмент карты градостроительного зонирования территории города Новосибирска



Масштаб 1 : 2 000

Приложение 12
к решению Совета депутатов
города Новосибирска
от _____ № _____

Фрагмент карты градостроительного зонирования территории города Новосибирска



Масштаб 1 : 2 000

Приложение 13
к решению Совета депутатов
города Новосибирска
от _____ № _____

Фрагмент карты градостроительного зонирования территории города Новосибирска



Масштаб 1 : 1 000

Приложение 14
к решению Совета депутатов
города Новосибирска
от _____ № _____

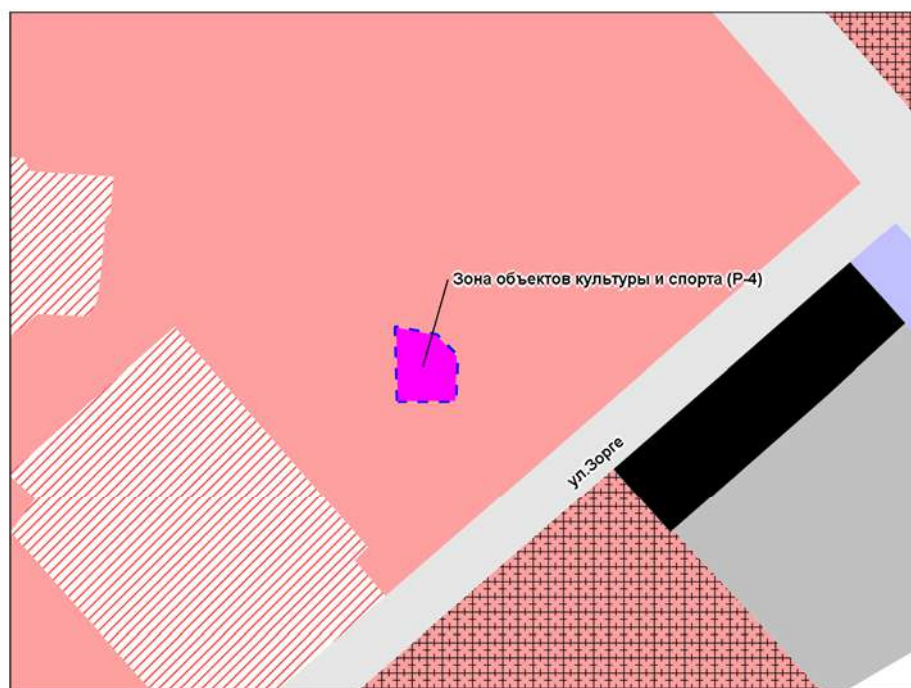
Фрагмент карты градостроительного зонирования территории города Новосибирска



Масштаб 1 : 5 000

Приложение 15
к решению Совета депутатов
города Новосибирска
от _____ № _____

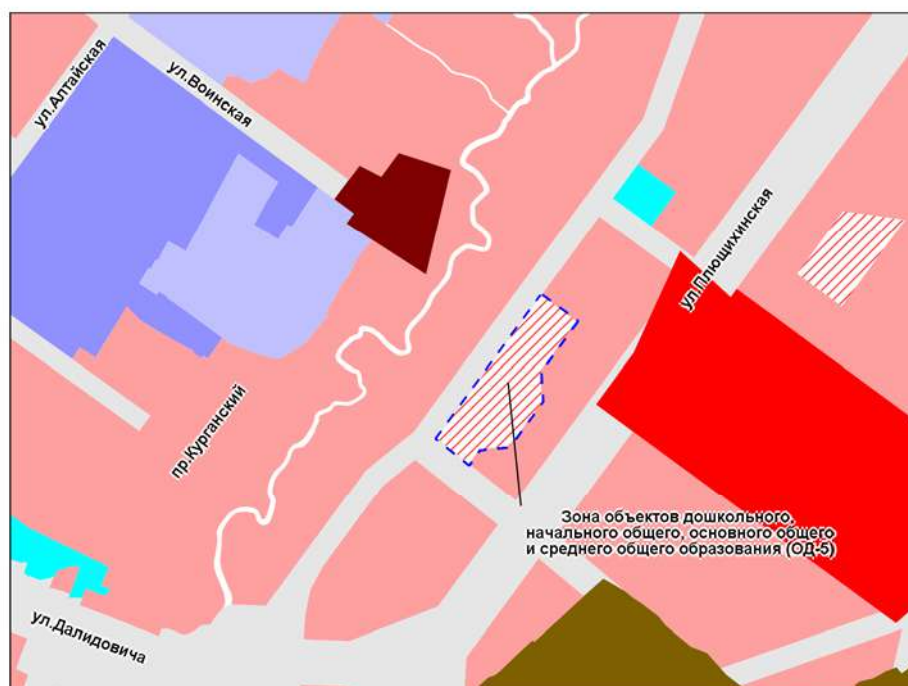
Фрагмент карты градостроительного зонирования территории города Новосибирска



Масштаб 1 : 4 000

Приложение 16
к решению Совета депутатов
города Новосибирска
от _____ № _____

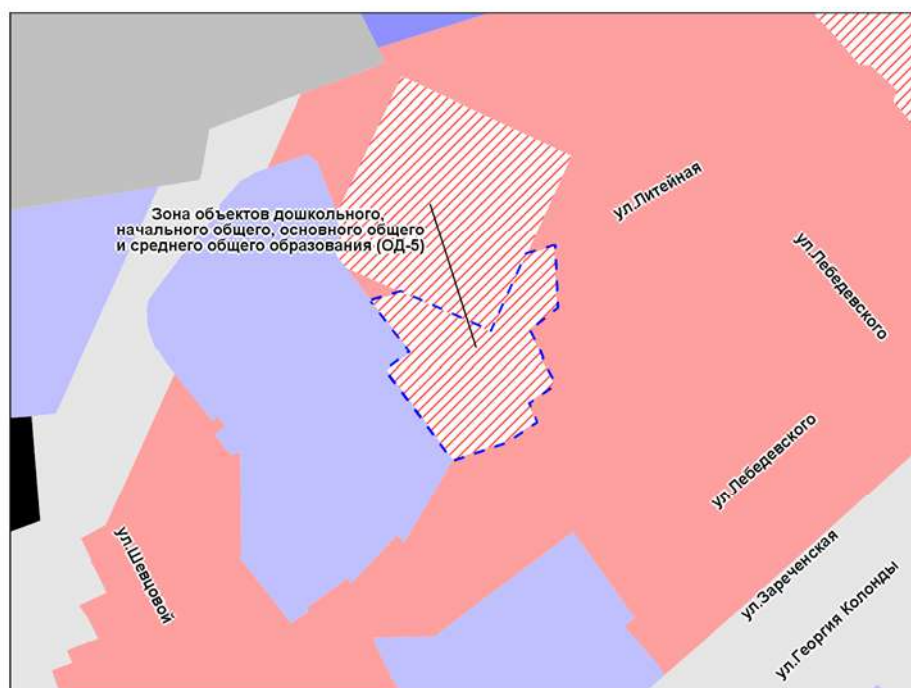
Фрагмент карты градостроительного зонирования территории города Новосибирска



Масштаб 1 : 10 000

Приложение 17
к решению Совета депутатов
города Новосибирска
от _____ № _____

Фрагмент карты градостроительного зонирования территории города Новосибирска



Масштаб 1 : 5 000

Приложение 18
к решению Совета депутатов
города Новосибирска
от _____ № _____

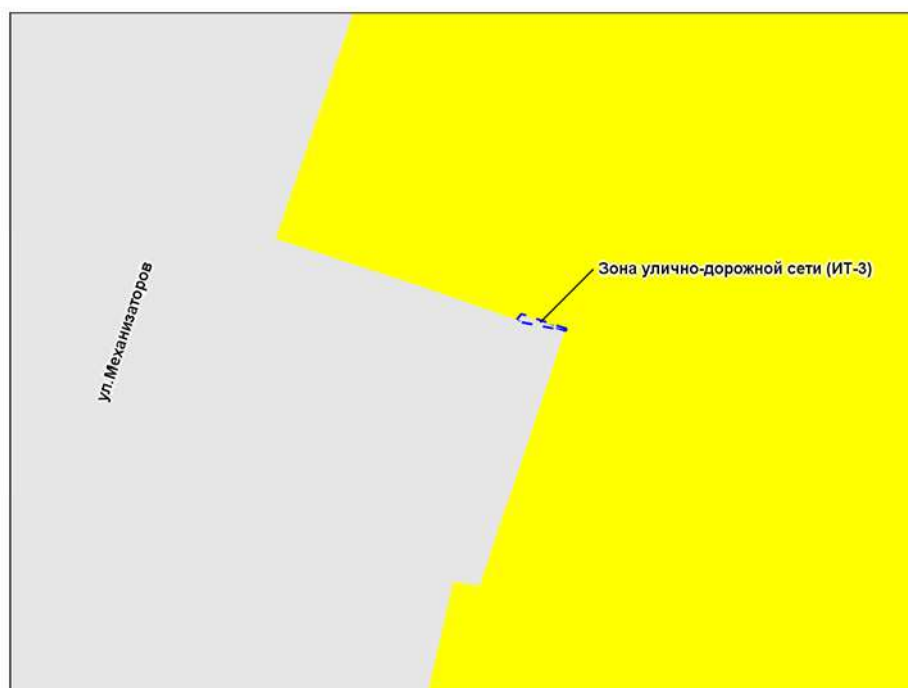
Фрагмент карты градостроительного зонирования территории города Новосибирска



Масштаб 1 : 10 000

Приложение 19
к решению Совета депутатов
города Новосибирска
от _____ № _____

Фрагмент карты градостроительного зонирования территории города Новосибирска



Масштаб 1 : 500

Приложение 20
к решению Совета депутатов
города Новосибирска
от _____ № _____

Фрагмент карты градостроительного зонирования территории города Новосибирска



Масштаб 1 : 10 000

Приложение 21
к решению Совета депутатов
города Новосибирска
от _____ № _____

Фрагмент карты градостроительного зонирования территории города Новосибирска



Масштаб 1 : 5 000

Приложение 22
к решению Совета депутатов
города Новосибирска
от _____ № _____

Фрагмент карты градостроительного зонирования территории города Новосибирска



Масштаб 1 : 2 000



Приложение 23
к решению Совета депутатов
города Новосибирска
от _____ № _____

Фрагмент карты градостроительного зонирования территории города Новосибирска



Масштаб 1 : 5 000

Приложение 24
к решению Совета депутатов
города Новосибирска
от _____ № _____

Фрагмент карты градостроительного зонирования территории города Новосибирска



Масштаб 1 : 20 000

Приложение 25
к решению Совета депутатов
города Новосибирска
от _____ № _____

Фрагмент карты градостроительного зонирования территории города Новосибирска



Масштаб 1 : 5 000

Приложение 26
к решению Совета депутатов
города Новосибирска
от _____ № _____

Фрагмент карты градостроительного зонирования территории города Новосибирска



Масштаб 1 : 5 000

Приложение 27
к решению Совета депутатов
города Новосибирска
от _____ № _____

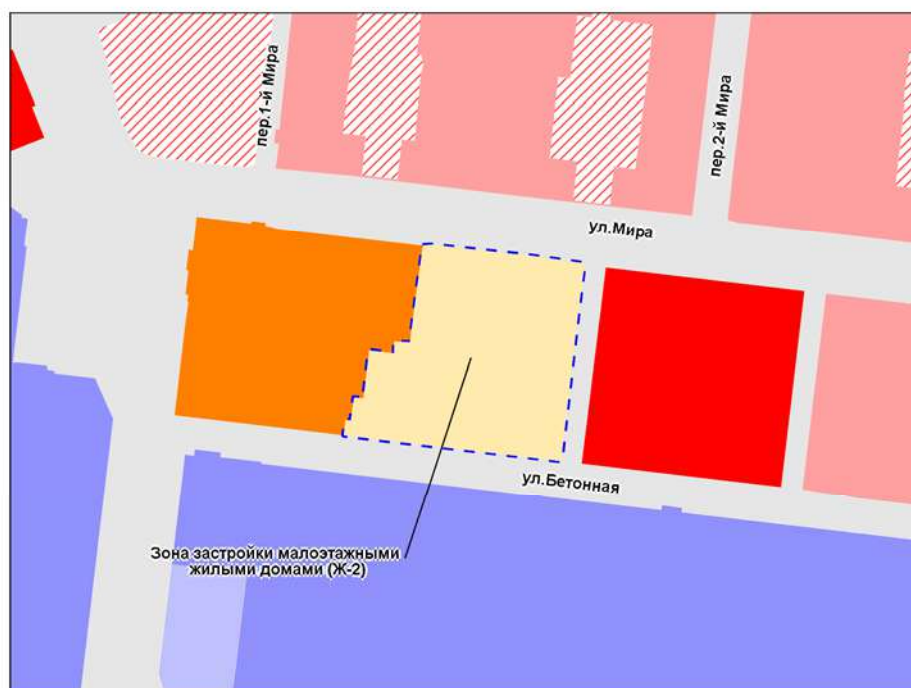
Фрагмент карты градостроительного зонирования территории города Новосибирска



Масштаб 1 : 5 000

Приложение 28
к решению Совета депутатов
города Новосибирска
от _____ № _____

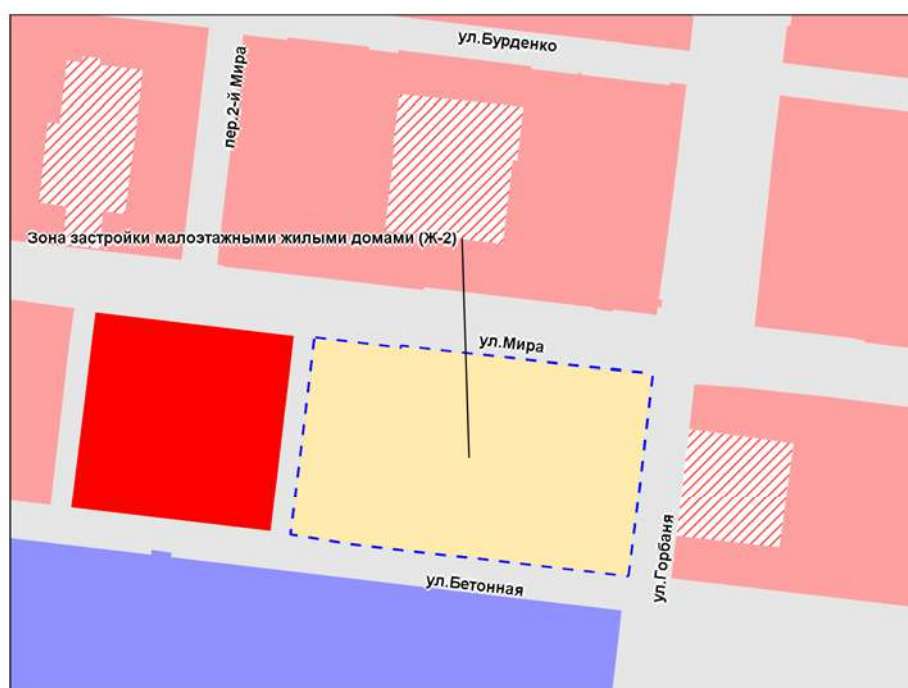
Фрагмент карты градостроительного зонирования территории города Новосибирска



Масштаб 1 : 5 000

Приложение 29
к решению Совета депутатов
города Новосибирска
от _____ № _____

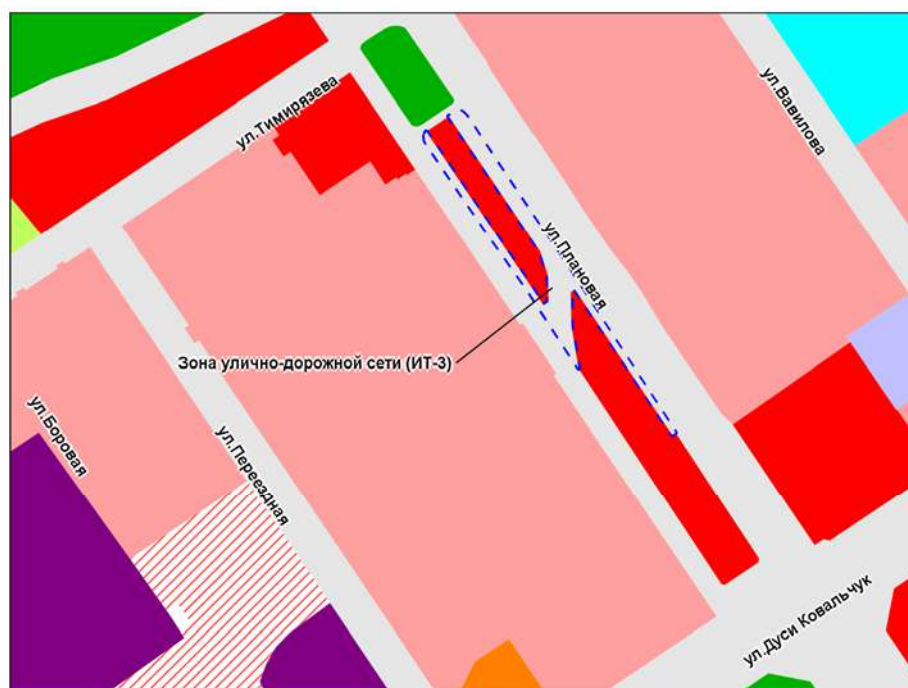
Фрагмент карты градостроительного зонирования территории города Новосибирска



Масштаб 1 : 5 000

Приложение 30
к решению Совета депутатов
города Новосибирска
от _____ № _____

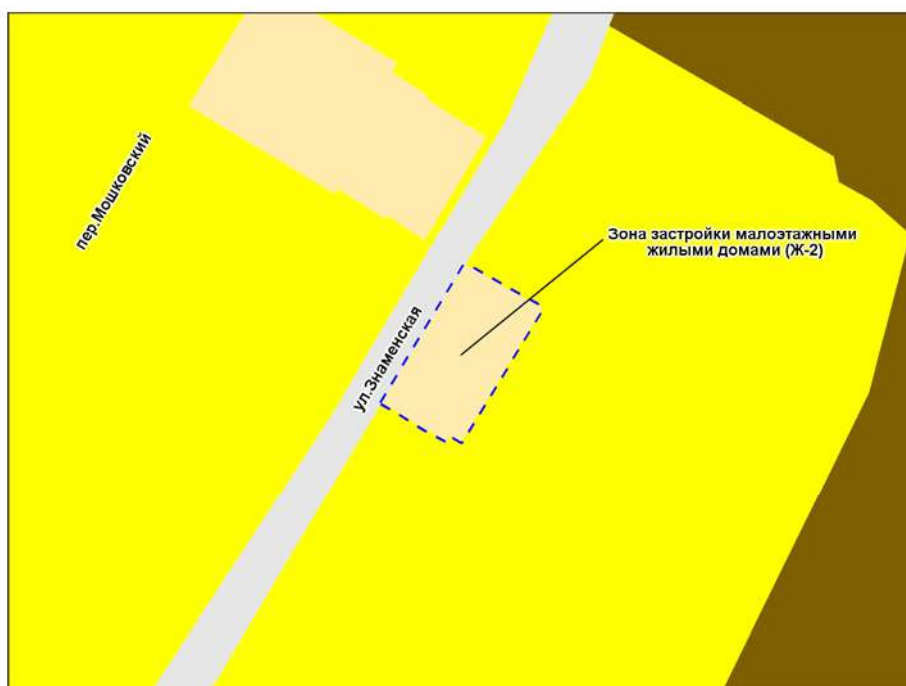
Фрагмент карты градостроительного зонирования территории города Новосибирска



Масштаб 1 : 5 000

Приложение 31
к решению Совета депутатов
города Новосибирска
от _____ № _____

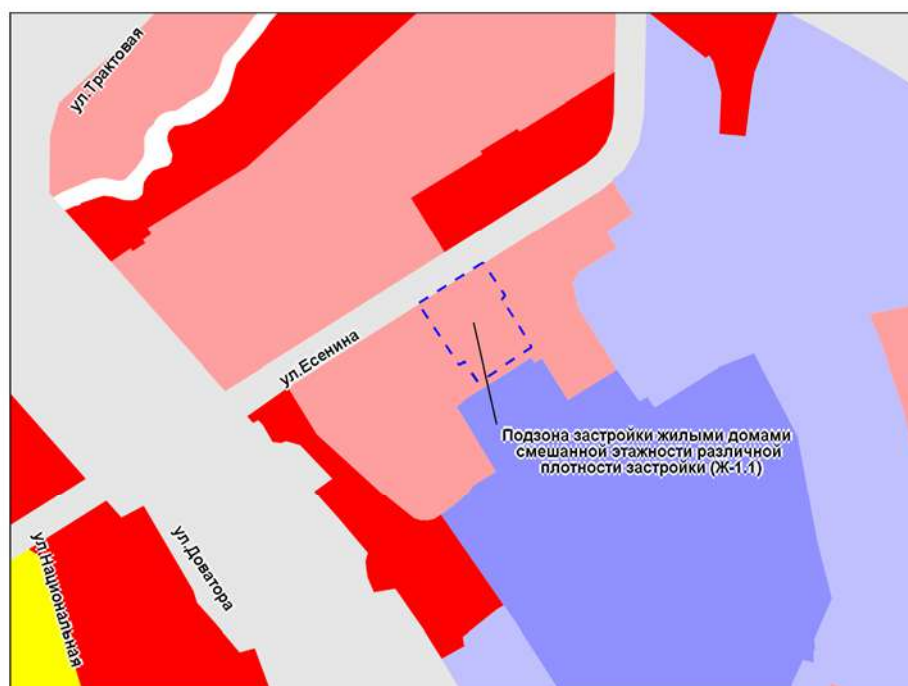
Фрагмент карты градостроительного зонирования территории города Новосибирска



Масштаб 1 : 2 000

Приложение 32
к решению Совета депутатов
города Новосибирска
от _____ № _____

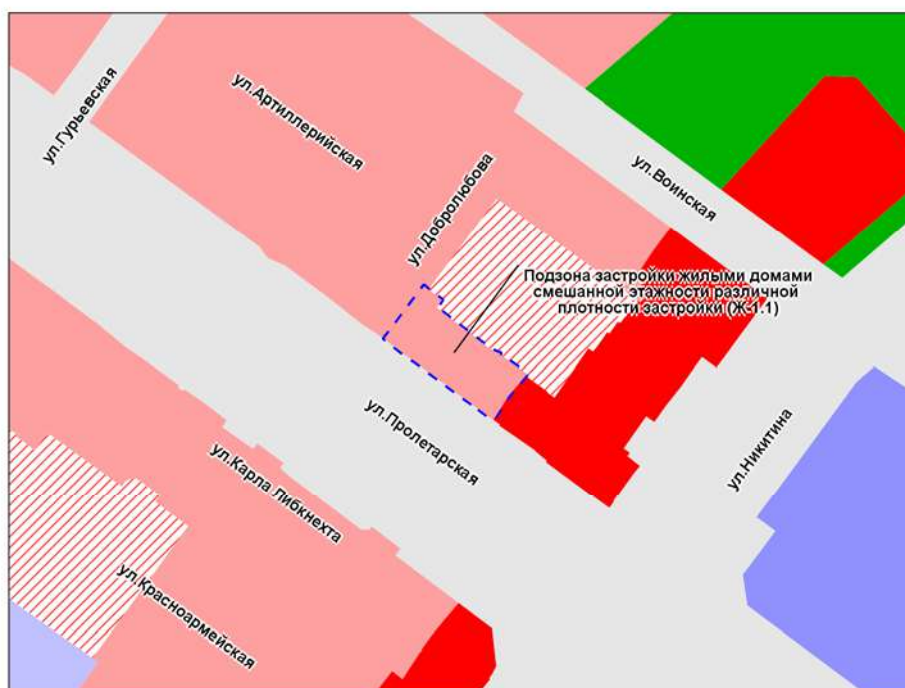
Фрагмент карты градостроительного зонирования территории города Новосибирска



Масштаб 1 : 5 000

Приложение 33
к решению Совета депутатов
города Новосибирска
от _____ № _____

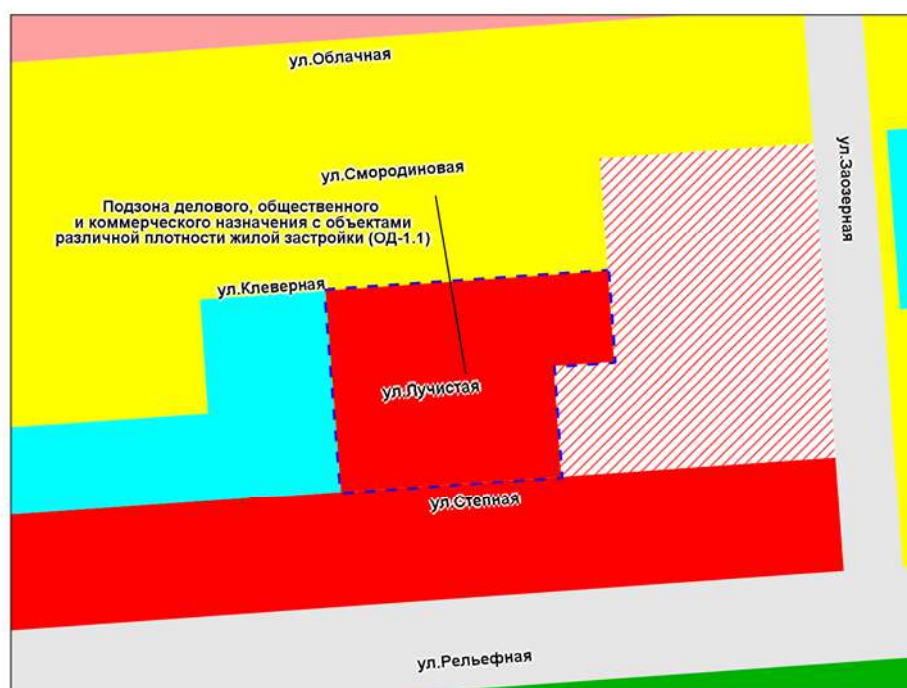
Фрагмент карты градостроительного зонирования территории города Новосибирска



Масштаб 1 : 5 000

Приложение 34
к решению Совета депутатов
города Новосибирска
от _____ № _____

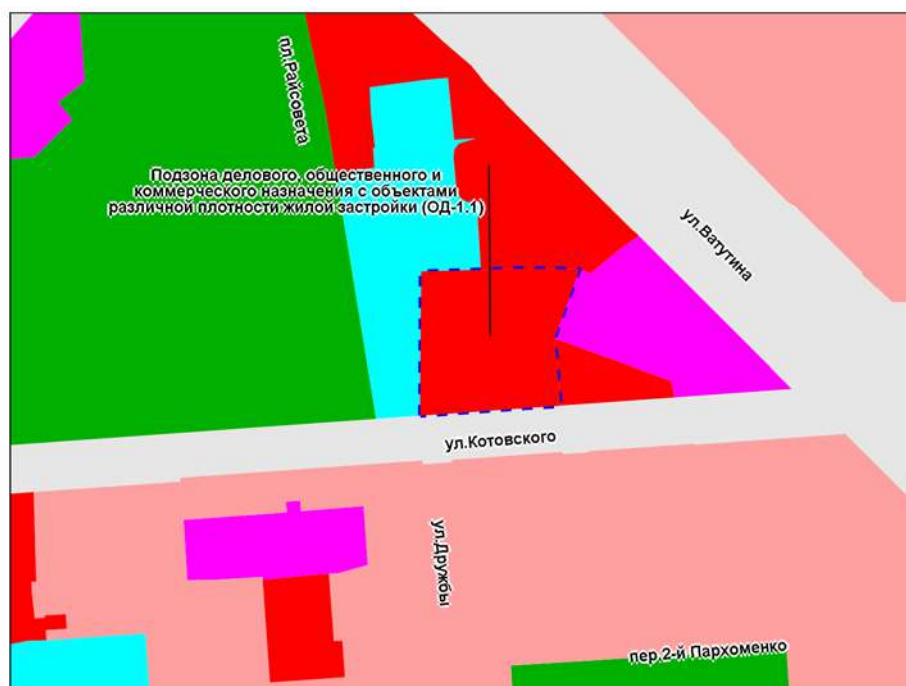
Фрагмент карты градостроительного зонирования территории города Новосибирска



Масштаб 1 : 5 000

Приложение 35
к решению Совета депутатов
города Новосибирска
от _____ № _____

Фрагмент карты градостроительного зонирования территории города Новосибирска



Масштаб 1 : 5 000

Приложение 36
к решению Совета депутатов
города Новосибирска
от _____ № _____

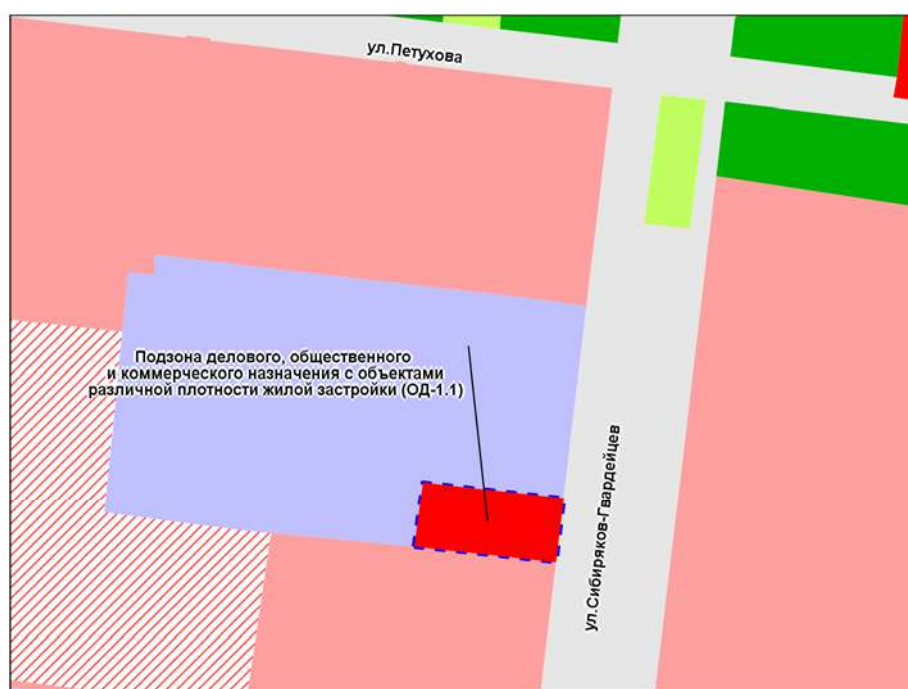
Фрагмент карты градостроительного зонирования территории города Новосибирска



Масштаб 1 : 1 000

Приложение 37
к решению Совета депутатов
города Новосибирска
от _____ № _____

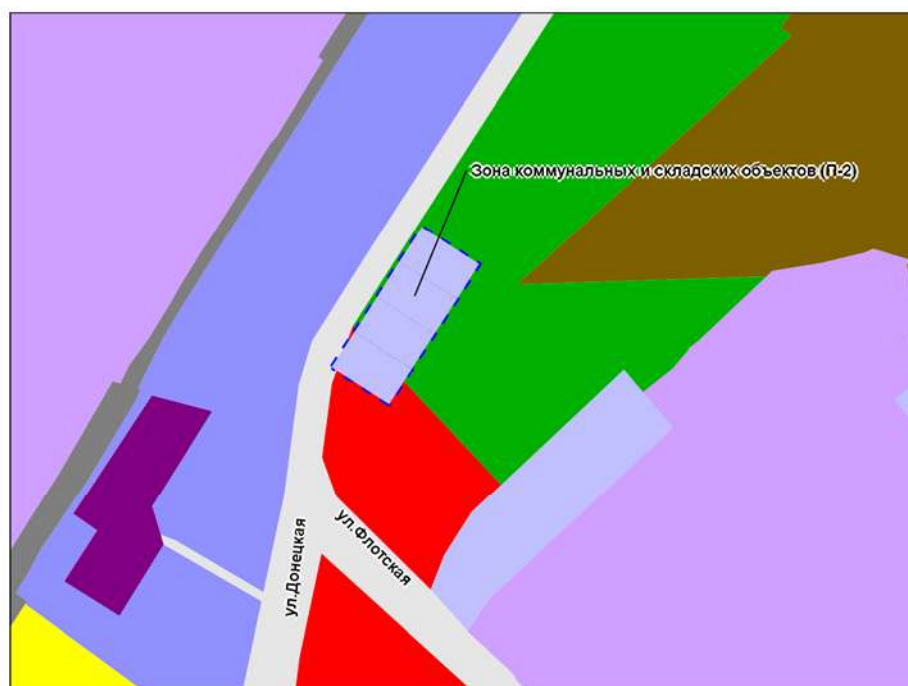
Фрагмент карты градостроительного зонирования территории города Новосибирска



Масштаб 1 : 5 000

Приложение 38
к решению Совета депутатов
города Новосибирска
от _____ № _____

Фрагмент карты градостроительного зонирования территории города Новосибирска



Масштаб 1 : 5 000

Приложение 39
к решению Совета депутатов
города Новосибирска
от _____ № _____

Фрагмент карты градостроительного зонирования территории города Новосибирска



Масштаб 1 : 12 500

Приложение 40
к решению Совета депутатов
города Новосибирска
от _____ № _____

Фрагмент карты градостроительного зонирования территории города Новосибирска



Масштаб 1 : 5 000

Приложение 41
к решению Совета депутатов
города Новосибирска
от _____ № _____

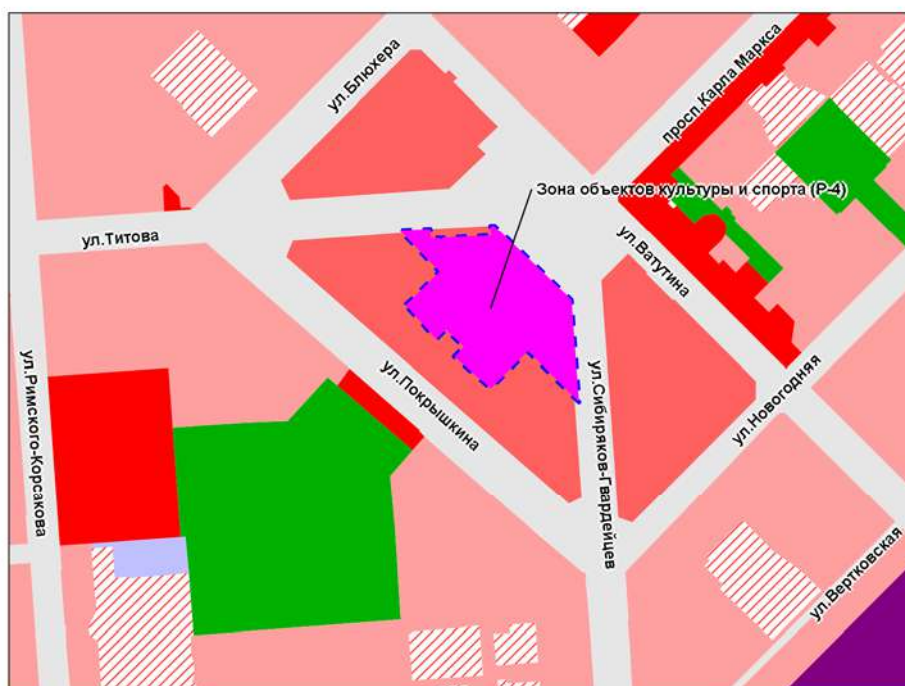
Фрагмент карты градостроительного зонирования территории города Новосибирска



Масштаб 1 : 2 000

Приложение 42
к решению Совета депутатов
города Новосибирска
от _____ № _____

Фрагмент карты градостроительного зонирования территории города Новосибирска



Масштаб 1 : 10 000

Приложение 43
к решению Совета депутатов
города Новосибирска
от _____ № _____

Фрагмент карты градостроительного зонирования территории города Новосибирска



Масштаб 1 : 10 000

Приложение 44
к решению Совета депутатов
города Новосибирска
от _____ № _____

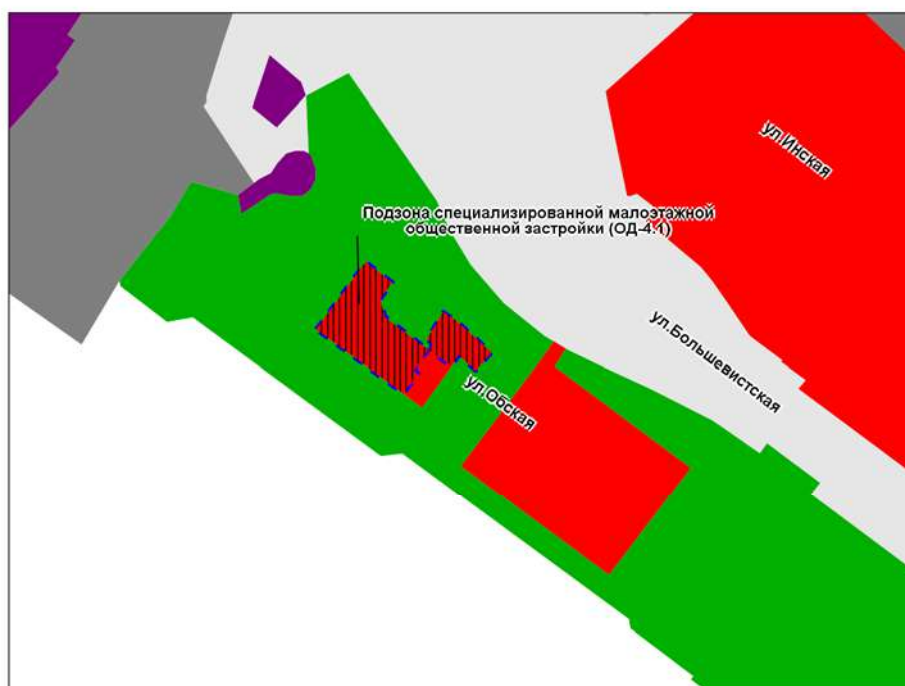
Фрагмент карты градостроительного зонирования территории города Новосибирска



Масштаб 1 : 12 500

Приложение 45
к решению Совета депутатов
города Новосибирска
от _____ № _____

Фрагмент карты градостроительного зонирования территории города Новосибирска



Масштаб 1 : 5 000

Приложение 46
к решению Совета депутатов
города Новосибирска
от _____ № _____

Фрагмент карты градостроительного зонирования территории города Новосибирска



Масштаб 1 : 5 000

Приложение 47
к решению Совета депутатов
города Новосибирска
от _____ № _____

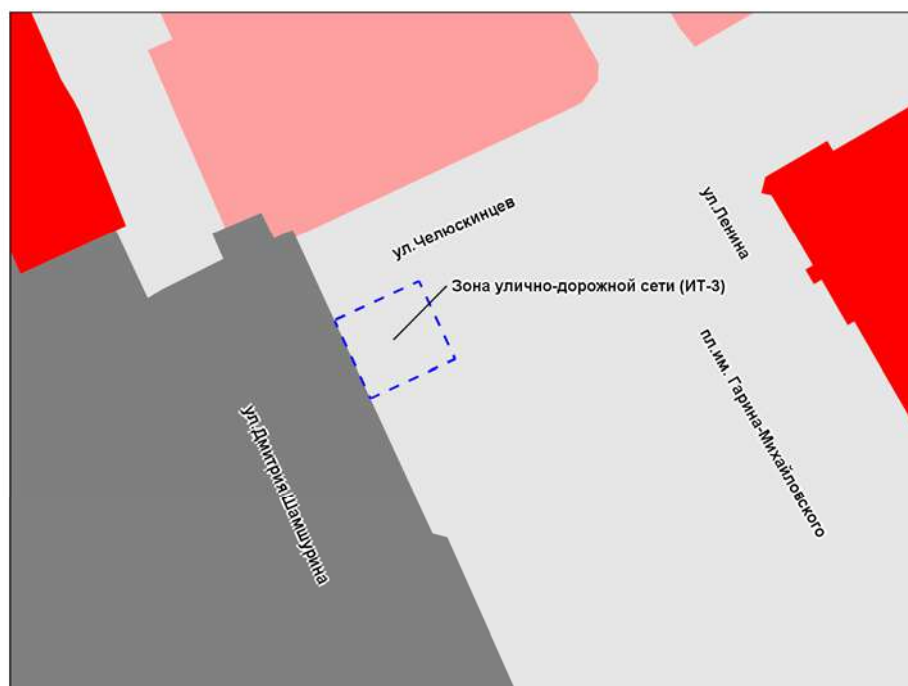
Фрагмент карты градостроительного зонирования территории города Новосибирска



Масштаб 1 : 5 000

Приложение 48
к решению Совета депутатов
города Новосибирска
от _____ № _____

Фрагмент карты градостроительного зонирования территории города Новосибирска



Масштаб 1 : 2 000

Приложение 49
к решению Совета депутатов
города Новосибирска
от _____ № _____

Фрагмент карты градостроительного зонирования территории города Новосибирска



Масштаб 1 : 5 000

Приложение 50
к решению Совета депутатов
города Новосибирска
от _____ № _____

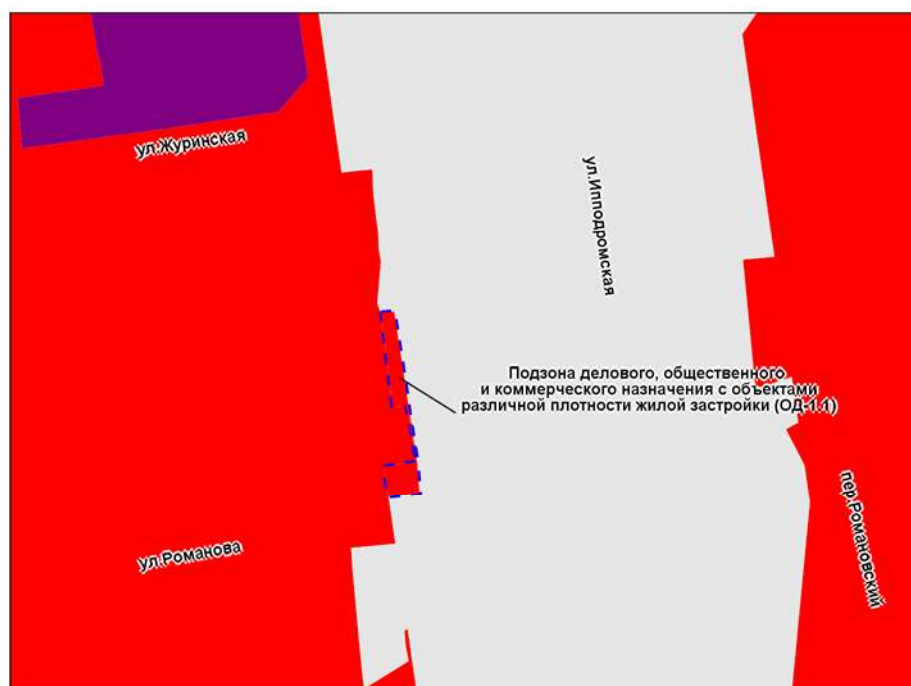
Фрагмент карты градостроительного зонирования территории города Новосибирска



Масштаб 1 : 5 000

Приложение 51
к решению Совета депутатов
города Новосибирска
от _____ № _____

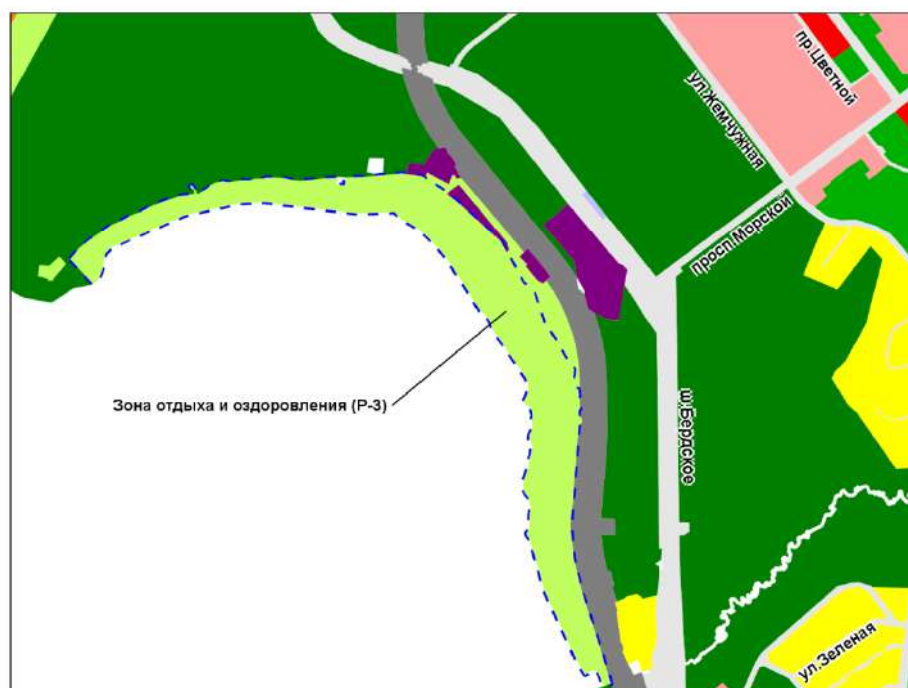
Фрагмент карты градостроительного зонирования территории города Новосибирска



Масштаб 1 : 2 000

Приложение 52
к решению Совета депутатов
города Новосибирска
от _____ № _____

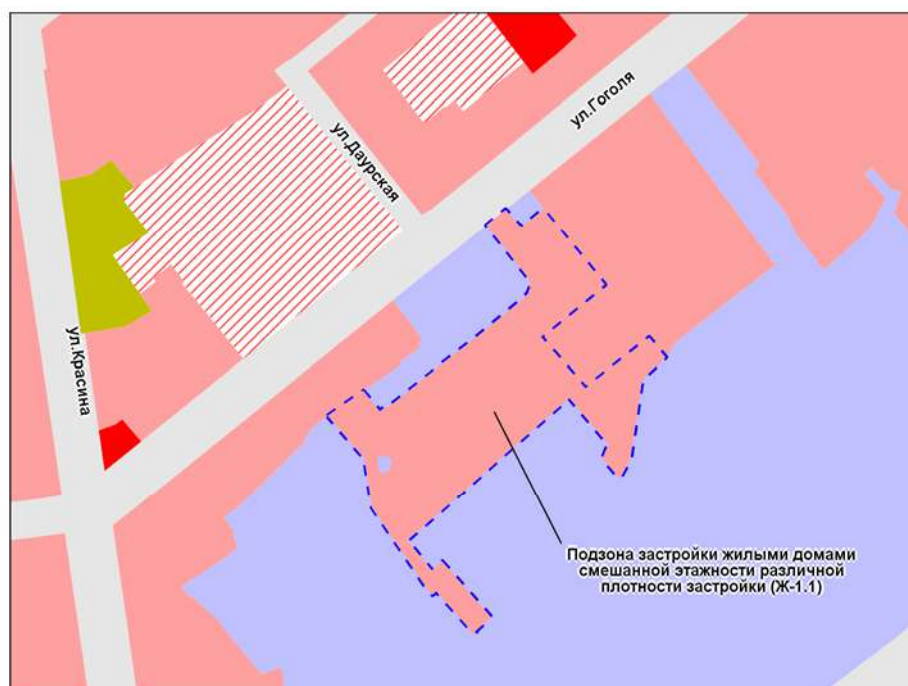
Фрагмент карты градостроительного зонирования территории города Новосибирска



Масштаб 1 : 25 000

Приложение 53
к решению Совета депутатов
города Новосибирска
от _____ № _____

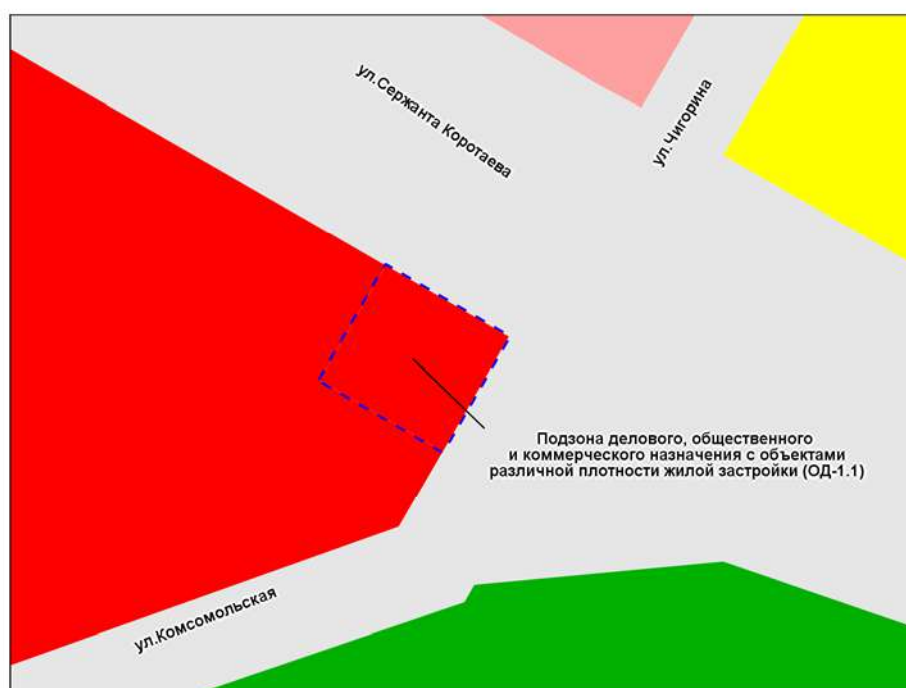
Фрагмент карты градостроительного зонирования территории города Новосибирска



Масштаб 1 : 5 000

Приложение 54
к решению Совета депутатов
города Новосибирска
от _____ № _____

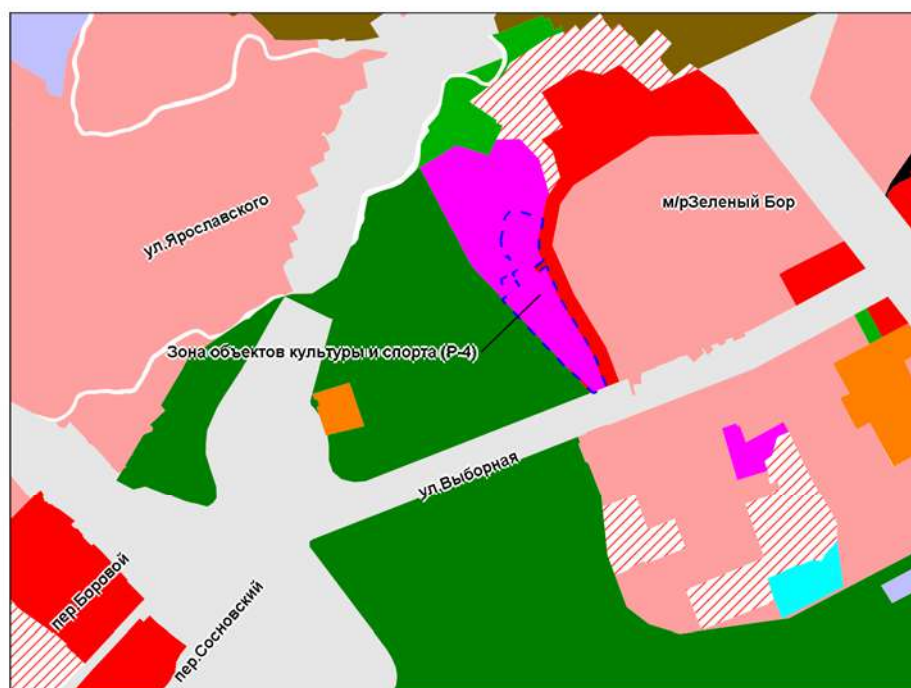
Фрагмент карты градостроительного зонирования территории города Новосибирска



Масштаб 1 : 2 000

Приложение 55
к решению Совета депутатов
города Новосибирска
от _____ № _____

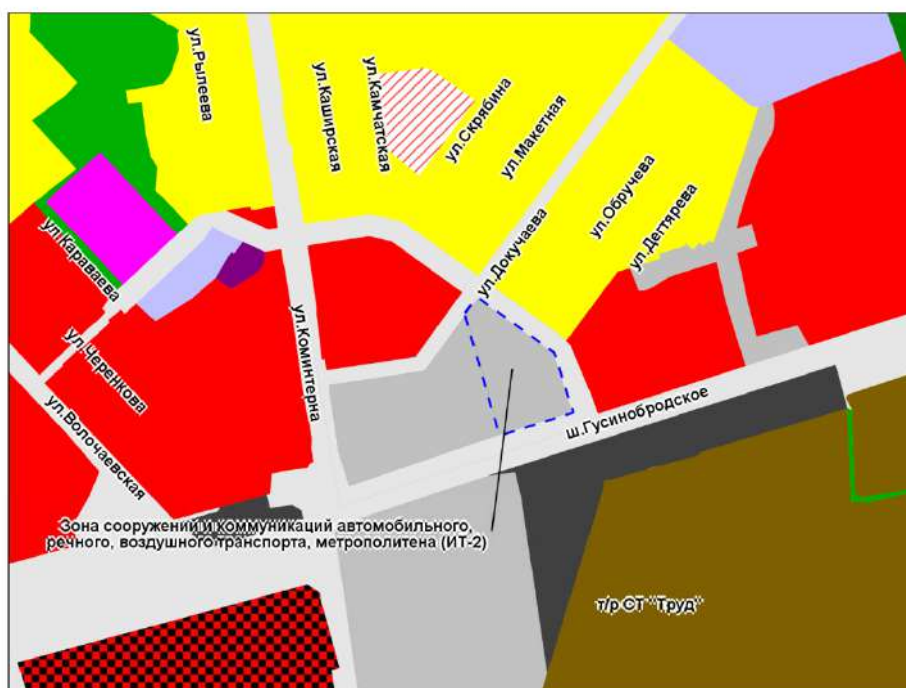
Фрагмент карты градостроительного зонирования территории города Новосибирска



Масштаб 1 : 12 500

Приложение 56
к решению Совета депутатов
города Новосибирска
от _____ № _____

Фрагмент карты градостроительного зонирования территории города Новосибирска



Масштаб 1 : 10 000

Приложение 57
к решению Совета депутатов
города Новосибирска
от _____ № _____

Фрагмент карты градостроительного зонирования территории города Новосибирска



Масштаб 1 : 2 500

Приложение 58
к решению Совета депутатов
города Новосибирска
от _____ № _____

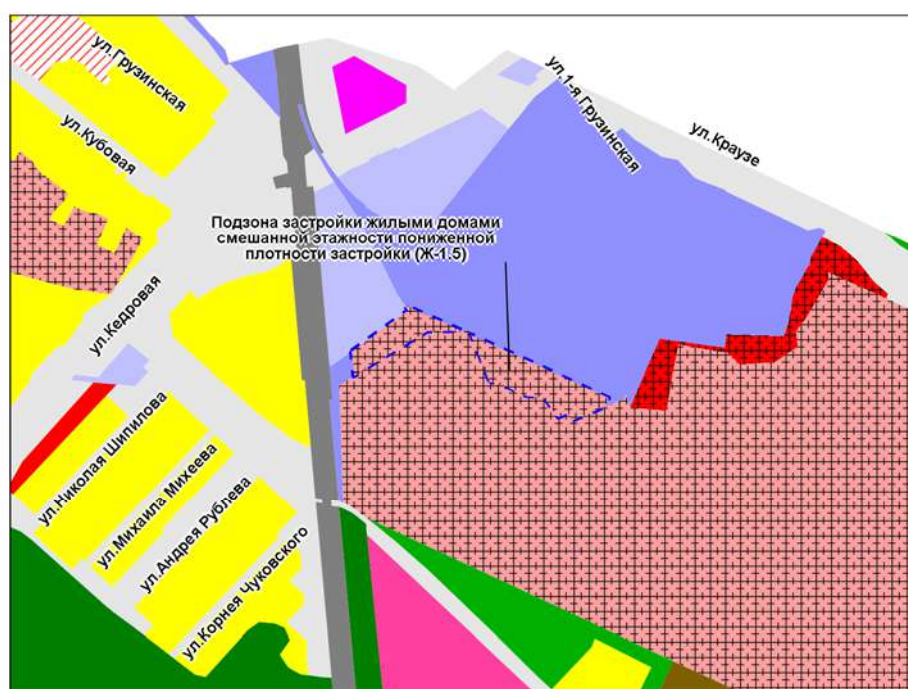
Фрагмент карты градостроительного зонирования территории города Новосибирска



Масштаб 1 : 10 000

Приложение 59
к решению Совета депутатов
города Новосибирска
от _____ № _____

Фрагмент карты градостроительного зонирования территории города Новосибирска



Масштаб 1 : 10 000

Приложение 60
к решению Совета депутатов
города Новосибирска
от _____ № _____

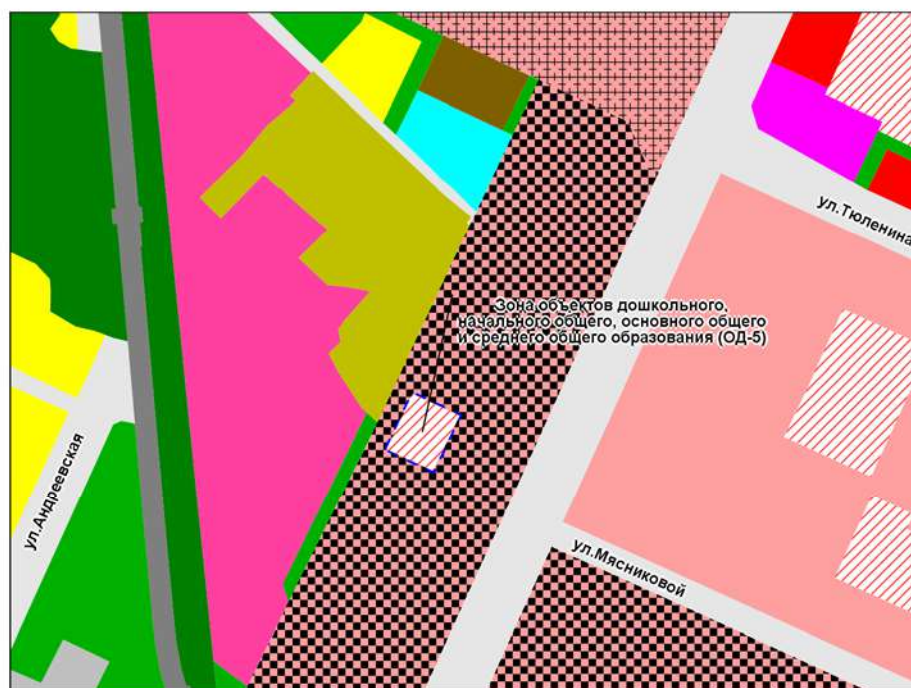
Фрагмент карты градостроительного зонирования территории города Новосибирска



Масштаб 1 : 10 000

Приложение 61
к решению Совета депутатов
города Новосибирска
от _____ № _____

Фрагмент карты градостроительного зонирования территории города Новосибирска



Масштаб 1 : 10 000

Приложение 62
к решению Совета депутатов
города Новосибирска
от _____ № _____

Фрагмент карты градостроительного зонирования территории города Новосибирска



Масштаб 1 : 5 000

Приложение 63
к решению Совета депутатов
города Новосибирска
от _____ № _____

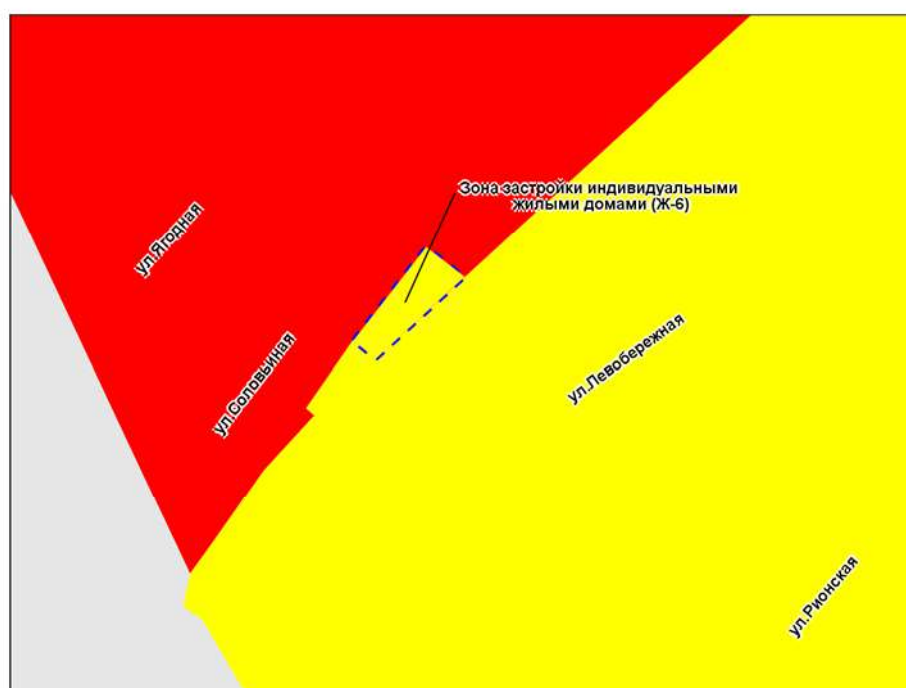
Фрагмент карты градостроительного зонирования территории города Новосибирска



Масштаб 1 : 4 000

Приложение 64
к решению Совета депутатов
города Новосибирска
от _____ № _____

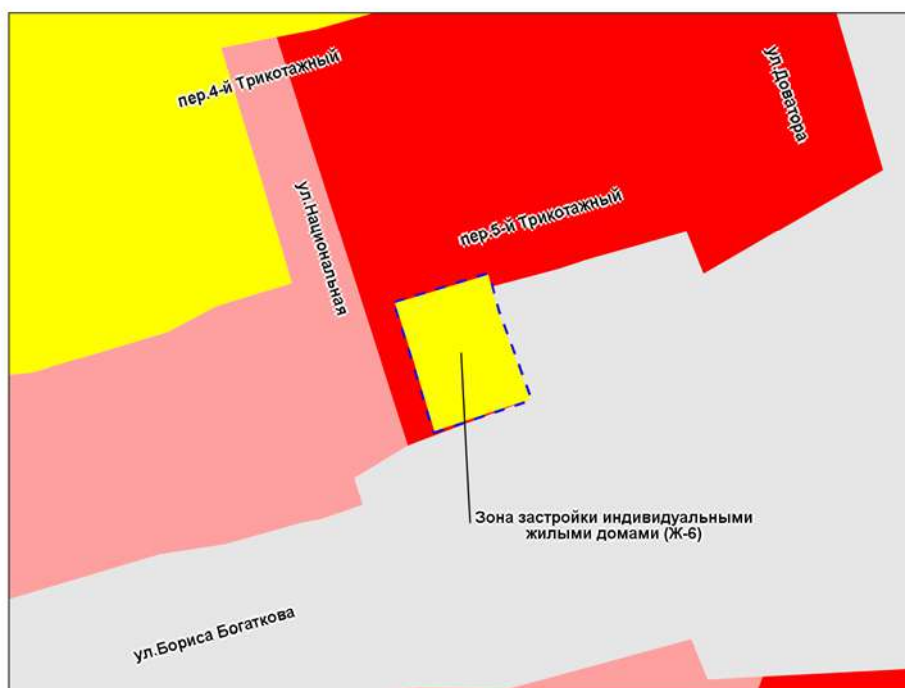
Фрагмент карты градостроительного зонирования территории города Новосибирска



Масштаб 1 : 2 000

Приложение 65
к решению Совета депутатов
города Новосибирска
от _____ № _____

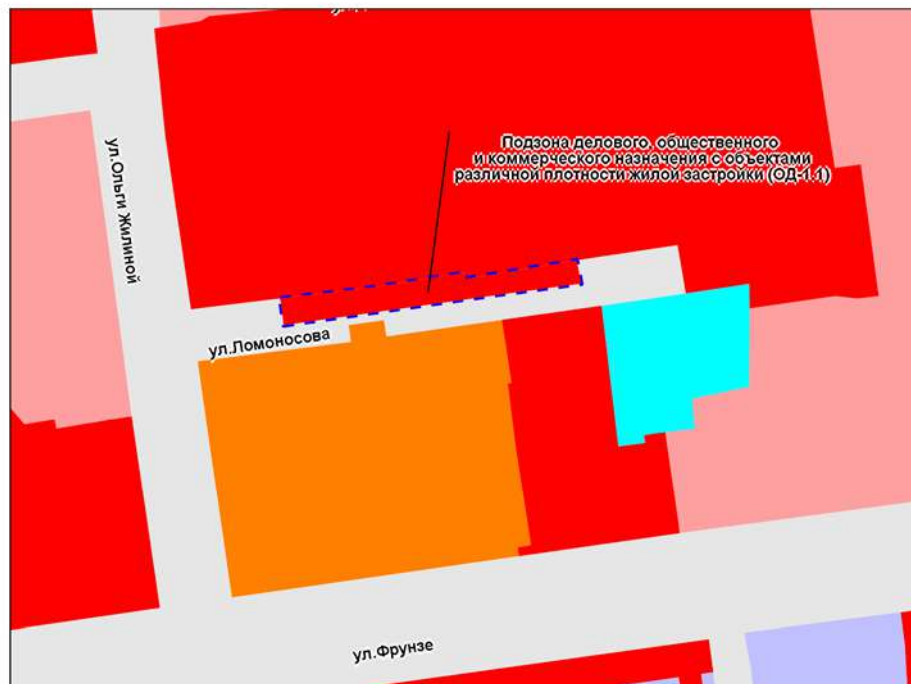
Фрагмент карты градостроительного зонирования территории города Новосибирска



Масштаб 1 : 2 000

Приложение 66
к решению Совета депутатов
города Новосибирска
от _____ № _____

Фрагмент карты градостроительного зонирования территории города Новосибирска



Масштаб 1 : 2 500

Приложение 67
к решению Совета депутатов
города Новосибирска
от _____ № _____

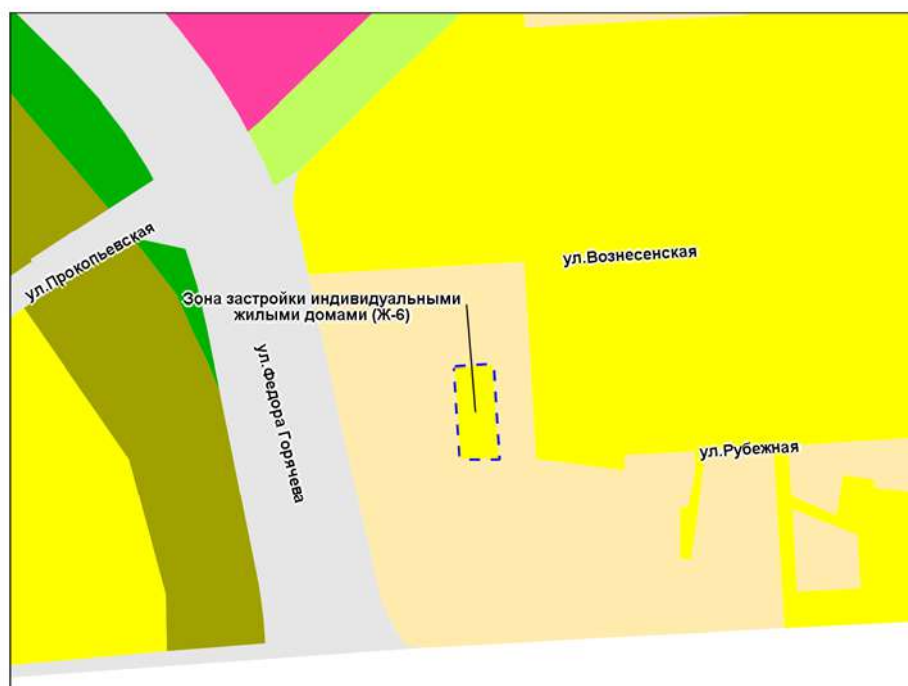
Фрагмент карты градостроительного зонирования территории города Новосибирска



Масштаб 1 : 1 000

Приложение 68
к решению Совета депутатов
города Новосибирска
от _____ № _____

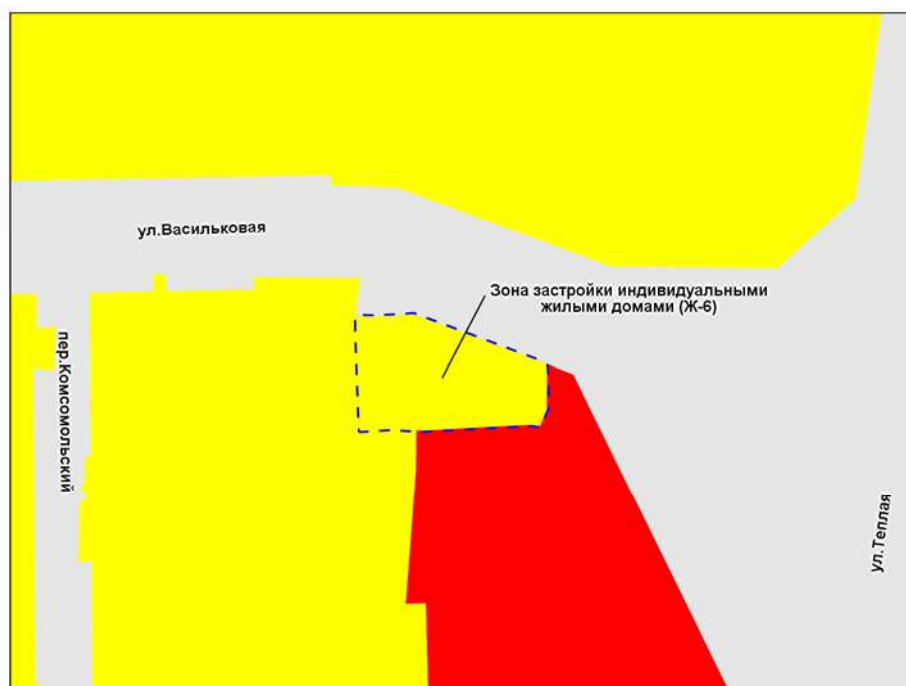
Фрагмент карты градостроительного зонирования территории города Новосибирска



Масштаб 1 : 5 000

Приложение 69
к решению Совета депутатов
города Новосибирска
от _____ № _____

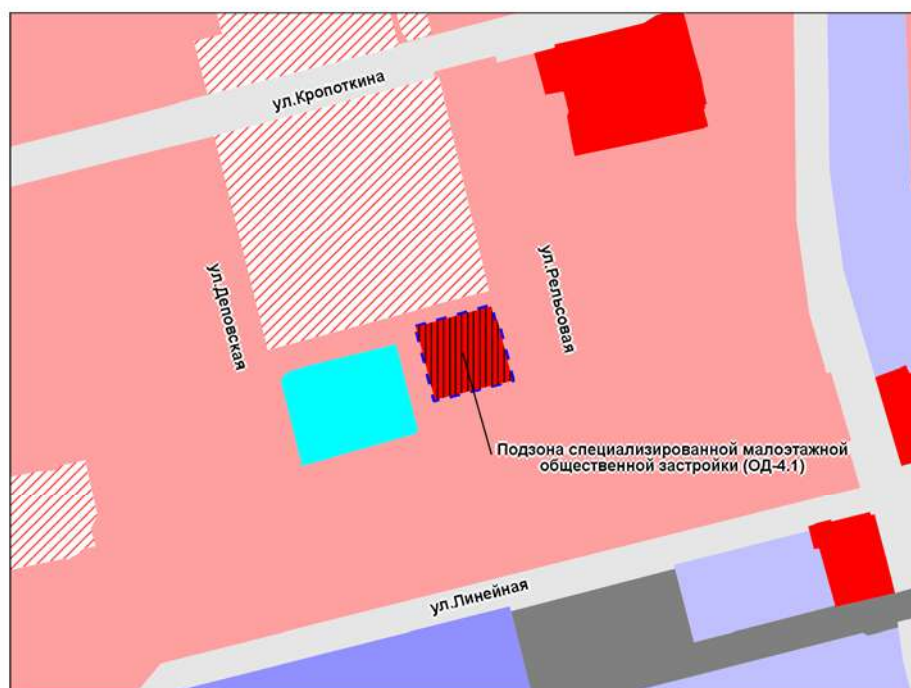
Фрагмент карты градостроительного зонирования территории города Новосибирска



Масштаб 1 : 2 000

Приложение 70
к решению Совета депутатов
города Новосибирска
от _____ № _____

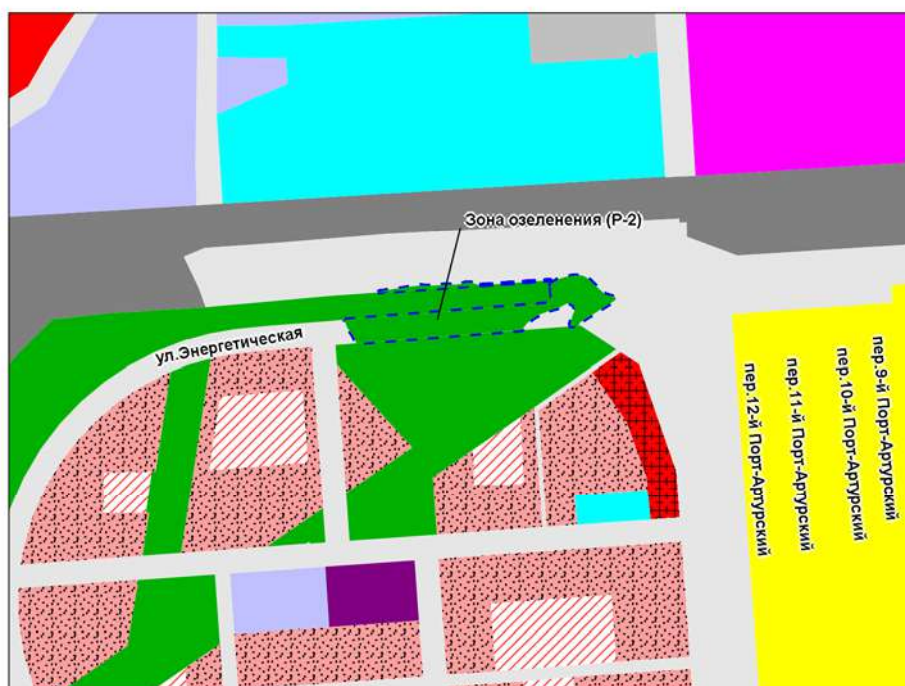
Фрагмент карты градостроительного зонирования территории города Новосибирска



Масштаб 1 : 5 000

Приложение 71
к решению Совета депутатов
города Новосибирска
от _____ № _____

Фрагмент карты градостроительного зонирования территории города Новосибирска



Масштаб 1 : 12 500

Приложение 72
к решению Совета депутатов
города Новосибирска
от _____ № _____

Фрагмент карты градостроительного зонирования территории города Новосибирска



Масштаб 1 : 2 000



Приложение 73
к решению Совета депутатов
города Новосибирска
от _____ № _____

Фрагмент карты градостроительного зонирования территории города Новосибирска



Масштаб 1 : 5 000

Приложение 74
к решению Совета депутатов
города Новосибирска
от _____ № _____

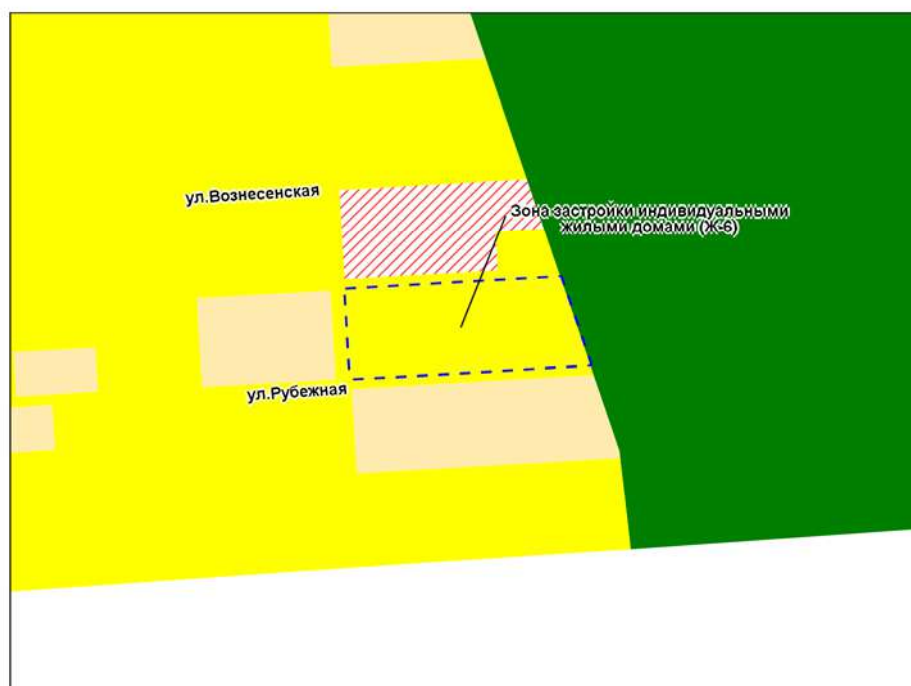
Фрагмент карты градостроительного зонирования территории города Новосибирска



Масштаб 1 : 4 000

Приложение 75
к решению Совета депутатов
города Новосибирска
от _____ № _____


Фрагмент карты градостроительного зонирования территории города Новосибирска



Масштаб 1 : 5 000

Приложение 76
к решению Совета депутатов
города Новосибирска
от _____ № _____

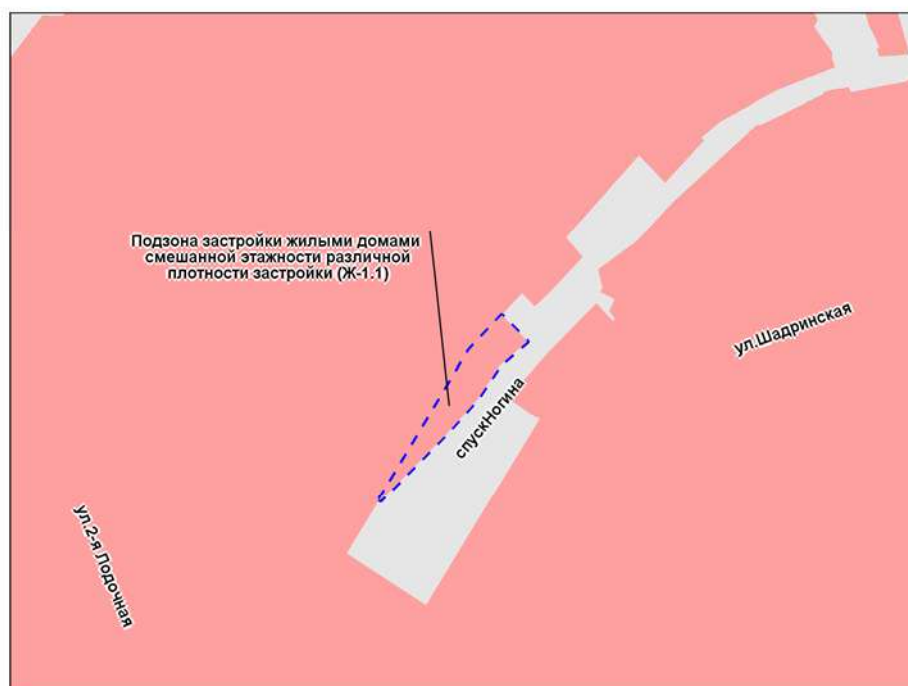
Фрагмент карты градостроительного зонирования территории города Новосибирска



Масштаб 1 : 1 000

Приложение 77
к решению Совета депутатов
города Новосибирска
от _____ № _____

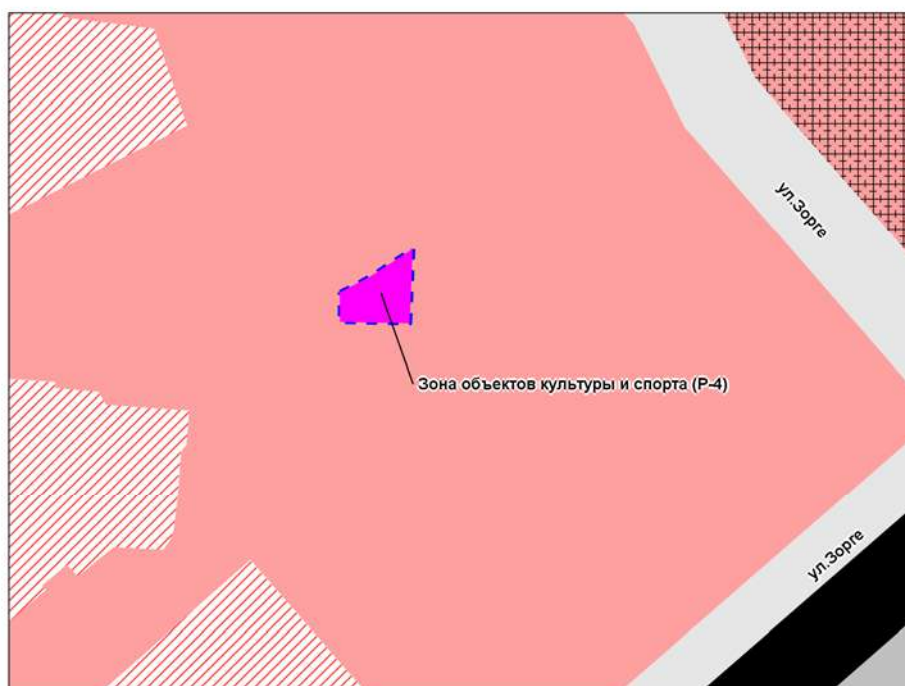
Фрагмент карты градостроительного зонирования территории города Новосибирска



Масштаб 1 : 2 000

Приложение 78
к решению Совета депутатов
города Новосибирска
от _____ № _____

Фрагмент карты градостроительного зонирования территории города Новосибирска



Масштаб 1 : 4 000

Приложение 79
к решению Совета депутатов
города Новосибирска
от _____ № _____

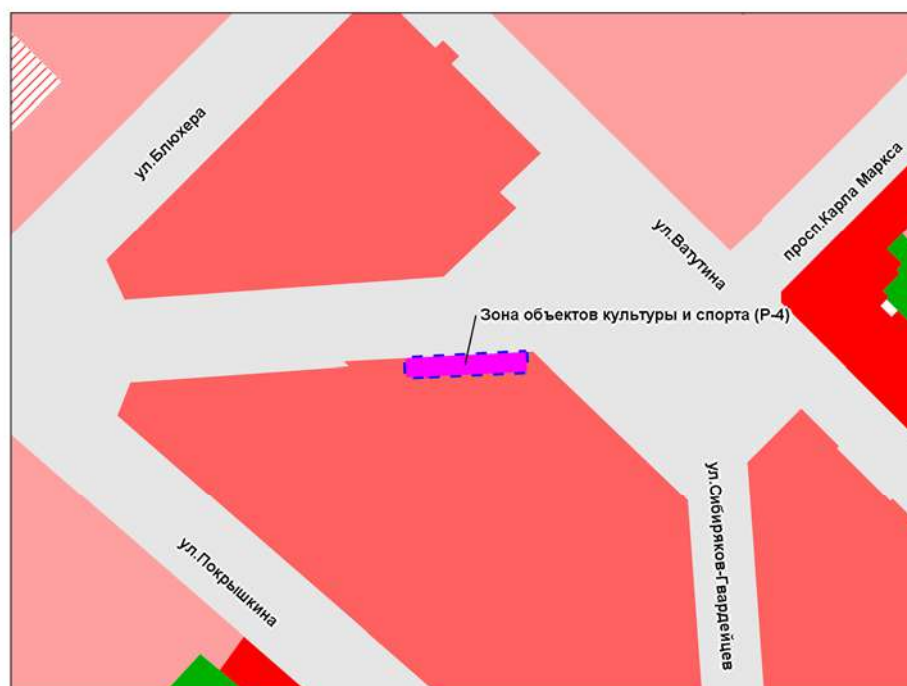
Фрагмент карты градостроительного зонирования территории города Новосибирска



Масштаб 1 : 5 000

Приложение 80
к решению Совета депутатов
города Новосибирска
от _____ № _____

Фрагмент карты градостроительного зонирования территории города Новосибирска



Масштаб 1 : 5 000

Приложение 81
к решению Совета депутатов
города Новосибирска
от _____ № _____

Фрагмент карты градостроительного зонирования территории города Новосибирска



Масштаб 1 : 2 000

Приложение 82
к решению Совета депутатов
города Новосибирска
от _____ № _____

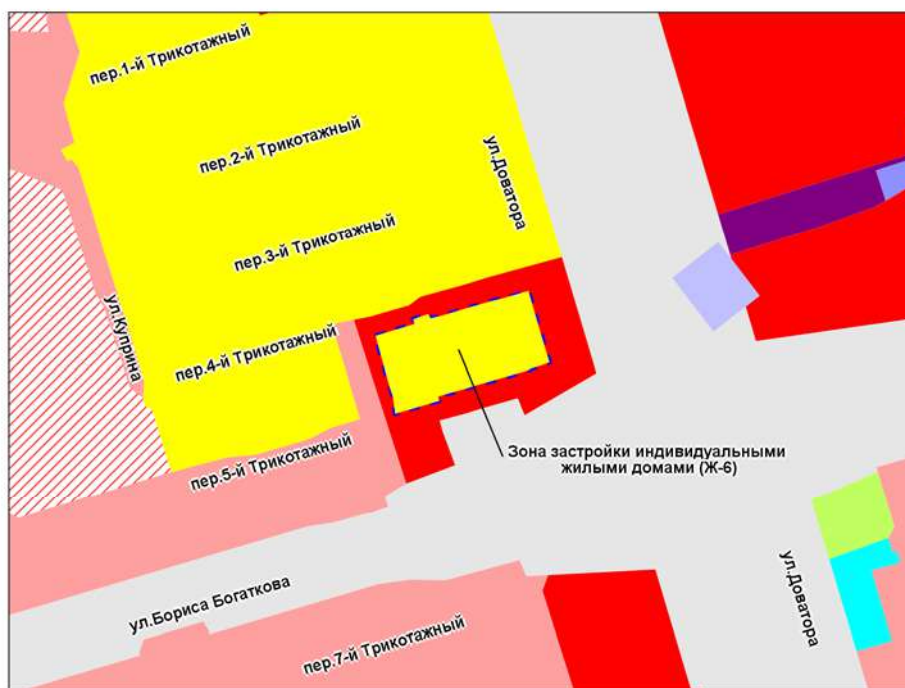
Фрагмент карты градостроительного зонирования территории города Новосибирска



Масштаб 1 : 5 000

Приложение 83
к решению Совета депутатов
города Новосибирска
от _____ № _____

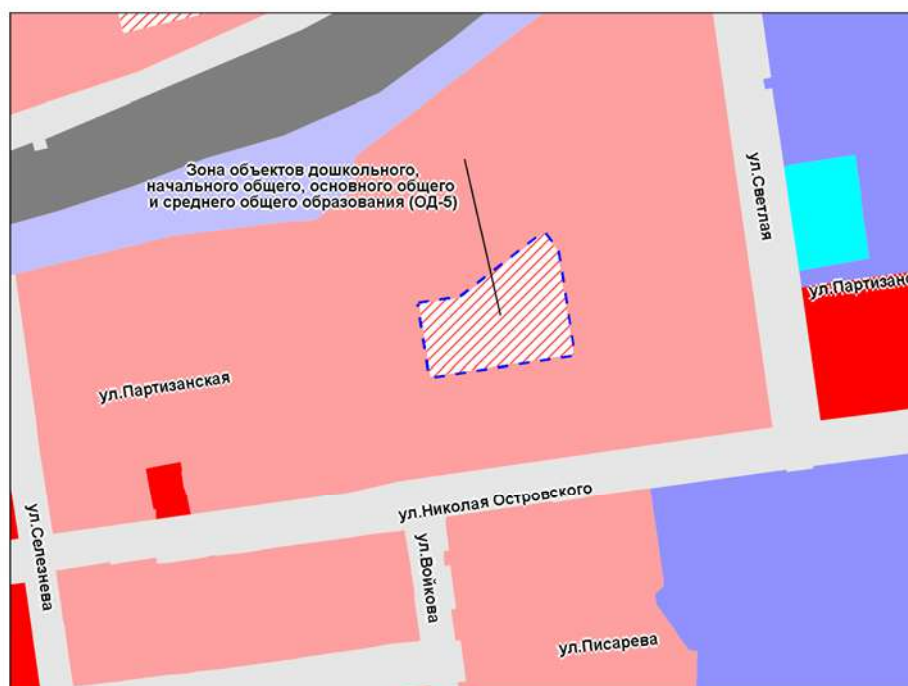
Фрагмент карты градостроительного зонирования территории города Новосибирска



Масштаб 1 : 5 000

Приложение 84
к решению Совета депутатов
города Новосибирска
от _____ № _____

Фрагмент карты градостроительного зонирования территории города Новосибирска



Масштаб 1 : 5 000

Приложение 85
к решению Совета депутатов
города Новосибирска
от _____ № _____

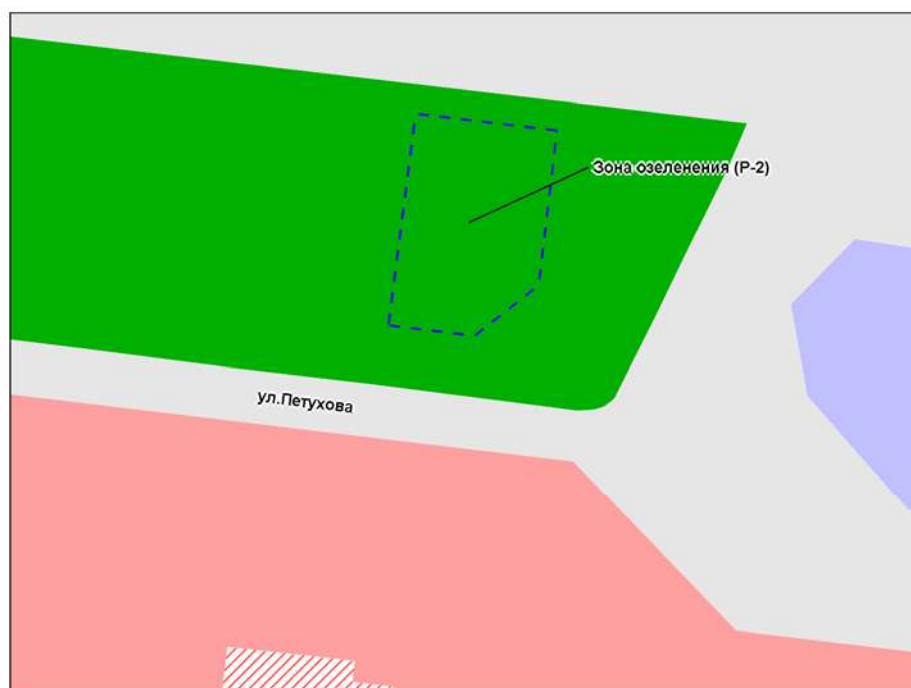
Фрагмент карты градостроительного зонирования территории города Новосибирска



Масштаб 1 : 10 000

Приложение 86
к решению Совета депутатов
города Новосибирска
от _____ № _____

Фрагмент карты градостроительного зонирования территории города Новосибирска



Масштаб 1 : 2 000

Приложение 87
к решению Совета депутатов
города Новосибирска
от _____ № _____

Фрагмент карты градостроительного зонирования территории города Новосибирска



Масштаб 1 : 2 000

Приложение 88
к решению Совета депутатов
города Новосибирска
от _____ № _____

Фрагмент карты градостроительного зонирования территории города Новосибирска



Масштаб 1 : 2 500

Приложение 89
к решению Совета депутатов
города Новосибирска
от _____ № _____

Фрагмент карты градостроительного зонирования территории города Новосибирска

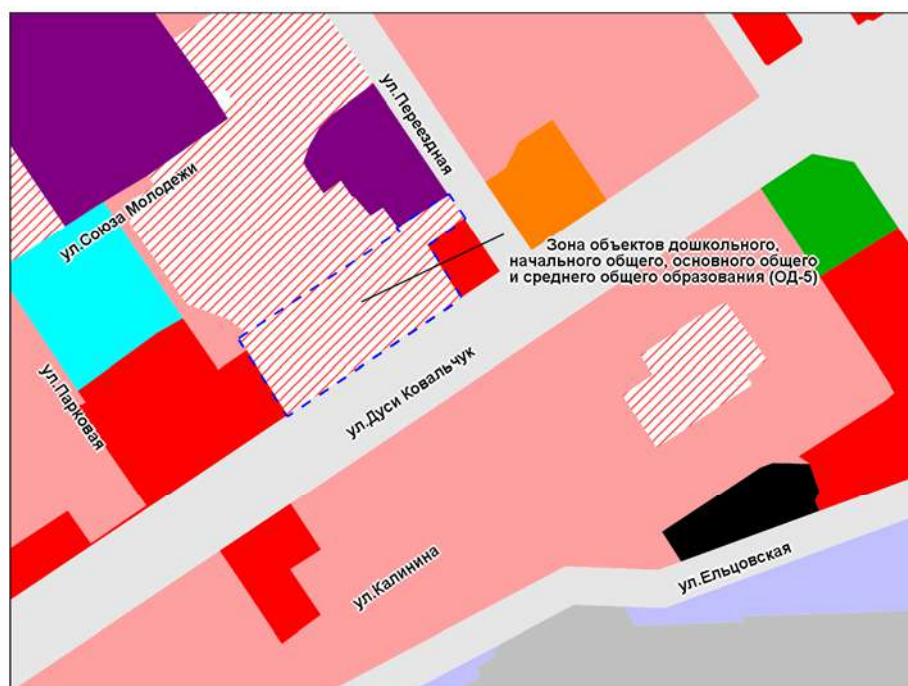


Масштаб 1 : 5 000



Приложение 90
к решению Совета депутатов
города Новосибирска
от _____ № _____

Фрагмент карты градостроительного зонирования территории города Новосибирска



Масштаб 1 : 5 000

Приложение 91
к решению Совета депутатов
города Новосибирска
от _____ № _____

Фрагмент карты градостроительного зонирования территории города Новосибирска



Масштаб 1 : 2 000

Приложение 92
к решению Совета депутатов
города Новосибирска
от _____ № _____

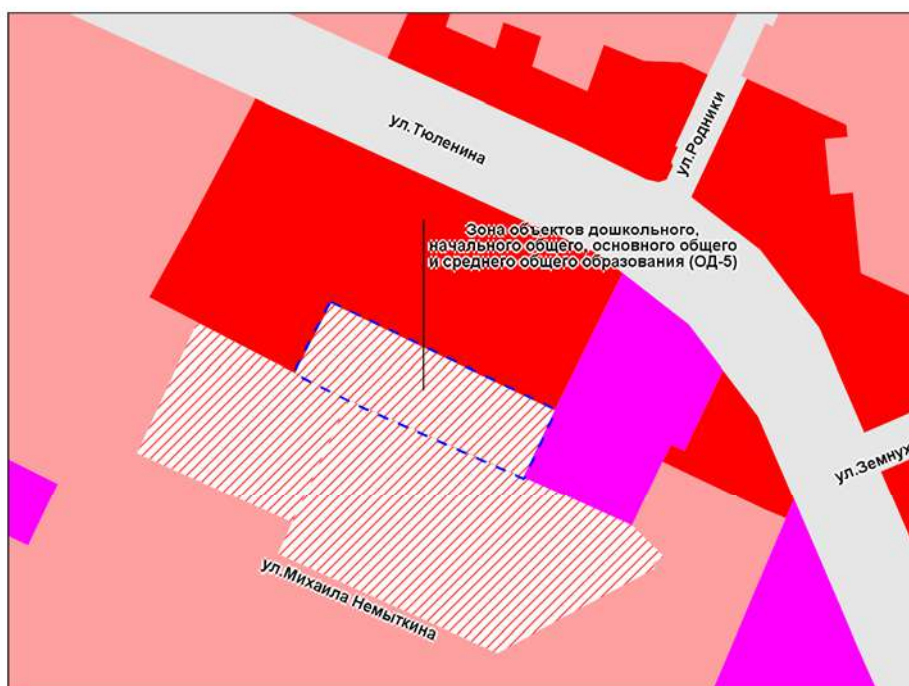
Фрагмент карты градостроительного зонирования территории города Новосибирска



Масштаб 1 : 5 000

Приложение 93
к решению Совета депутатов
города Новосибирска
от _____ № _____

Фрагмент карты градостроительного зонирования территории города Новосибирска



Масштаб 1 : 5 000

Приложение 94
к решению Совета депутатов
города Новосибирска
от _____ № _____

Фрагмент карты градостроительного зонирования территории города Новосибирска



Масштаб 1 : 5 000

Приложение 95
к решению Совета депутатов
города Новосибирска
от _____ № _____

Фрагмент карты градостроительного зонирования территории города Новосибирска



Масштаб 1 : 1 000

Приложение 96
к решению Совета депутатов
города Новосибирска
от _____ № _____

Фрагмент карты градостроительного зонирования территории города Новосибирска



Масштаб 1 : 2 000

Приложение 97
к решению Совета депутатов
города Новосибирска
от _____ № _____

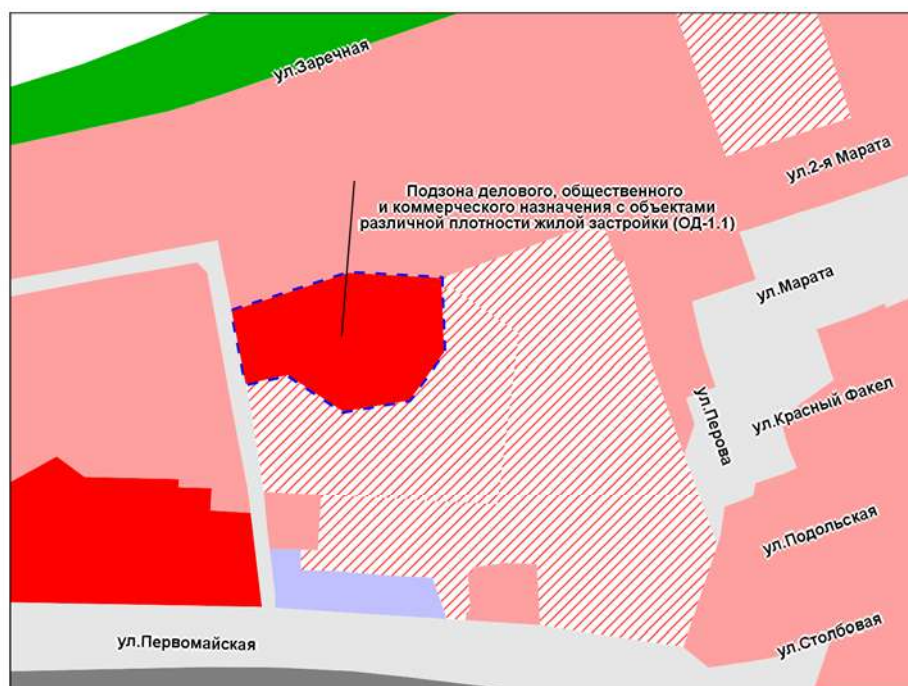
Фрагмент карты градостроительного зонирования территории города Новосибирска



Масштаб 1 : 5 000

Приложение 98
к решению Совета депутатов
города Новосибирска
от _____ № _____

Фрагмент карты градостроительного зонирования территории города Новосибирска



Масштаб 1 : 5 000

Приложение 99
к решению Совета депутатов
города Новосибирска
от _____ № _____

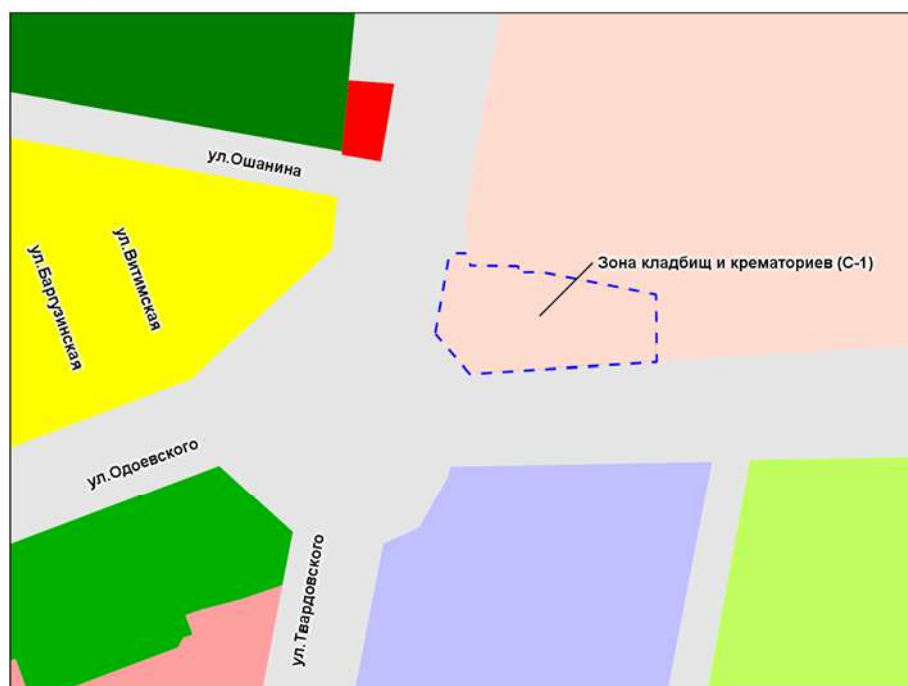
Фрагмент карты градостроительного зонирования территории города Новосибирска



Масштаб 1 : 12 500

Приложение 100
к решению Совета депутатов
города Новосибирска
от _____ № _____

Фрагмент карты градостроительного зонирования территории города Новосибирска



Масштаб 1 : 5 000

Приложение 101
к решению Совета депутатов
города Новосибирска
от _____ № _____

Фрагмент карты градостроительного зонирования территории города Новосибирска



Масштаб 1 : 2 000

Приложение 102
к решению Совета депутатов
города Новосибирска
от _____ № _____

Фрагмент карты градостроительного зонирования территории города Новосибирска



Масштаб 1 : 10 000

Приложение 103
к решению Совета депутатов
города Новосибирска
от _____ № _____

Фрагмент карты градостроительного зонирования территории города Новосибирска



Масштаб 1 : 5 000

Приложение 104
к решению Совета депутатов
города Новосибирска
от _____ № _____

Фрагмент карты градостроительного зонирования территории города Новосибирска



Масштаб 1 : 5 000

Приложение 105
к решению Совета депутатов
города Новосибирска
от _____ № _____

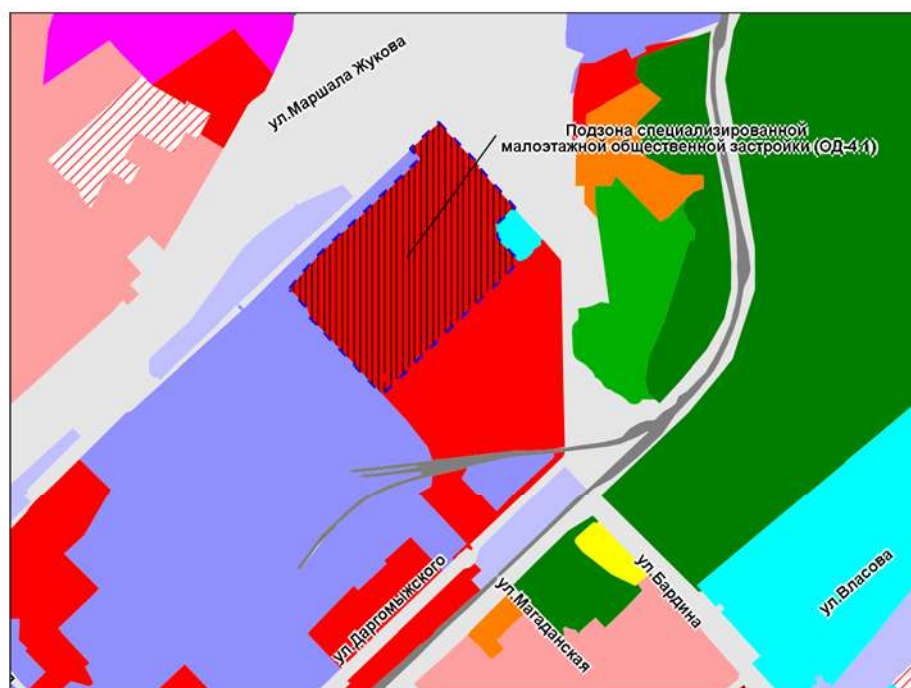
Фрагмент карты градостроительного зонирования территории города Новосибирска



Масштаб 1 : 5 000

Приложение 106
к решению Совета депутатов
города Новосибирска
от _____ № _____

Фрагмент карты градостроительного зонирования территории города Новосибирска



Масштаб 1 : 12 500

Приложение 107
к решению Совета депутатов
города Новосибирска
от _____ № _____

Фрагмент карты градостроительного зонирования территории города Новосибирска



Масштаб 1 : 12 500

Приложение 108
к решению Совета депутатов
города Новосибирска
от _____ № _____

Фрагмент карты градостроительного зонирования территории города Новосибирска



Масштаб 1 : 5 000

Приложение 109
к решению Совета депутатов
города Новосибирска
от _____ № _____

Фрагмент карты градостроительного зонирования территории города Новосибирска



Масштаб 1 : 10 000

Приложение 110
к решению Совета депутатов
города Новосибирска
от _____ № _____

Фрагмент карты градостроительного зонирования территории города Новосибирска



Масштаб 1 : 6 250

Приложение 111
к решению Совета депутатов
города Новосибирска
от _____ № _____

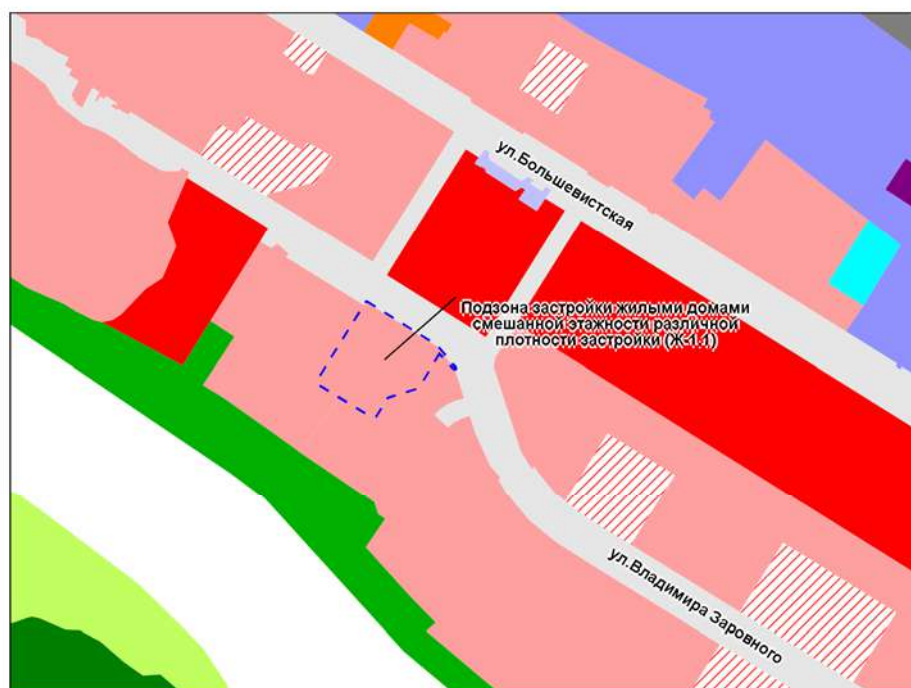
Фрагмент карты градостроительного зонирования территории города Новосибирска



Масштаб 1 : 10 000

Приложение 112
к решению Совета депутатов
города Новосибирска
от _____ № _____

Фрагмент карты градостроительного зонирования территории города Новосибирска



Масштаб 1 : 10 000

Приложение 113
к решению Совета депутатов
города Новосибирска
от _____ № _____

Фрагмент карты градостроительного зонирования территории города Новосибирска



Масштаб 1 : 10 000

Приложение 114
к решению Совета депутатов
города Новосибирска
от _____ № _____

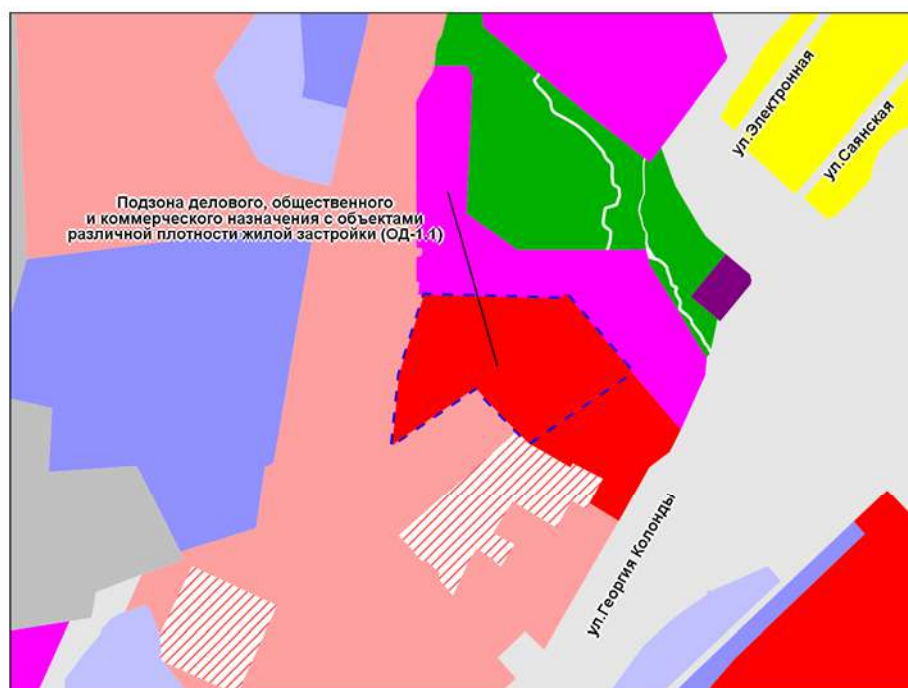
Фрагмент карты градостроительного зонирования территории города Новосибирска



Масштаб 1 : 1 000

Приложение 115
к решению Совета депутатов
города Новосибирска
от _____ № _____

Фрагмент карты градостроительного зонирования территории города Новосибирска



Масштаб 1 : 10 000

Приложение 116
к решению Совета депутатов
города Новосибирска
от _____ № _____

Фрагмент карты градостроительного зонирования территории города Новосибирска



Масштаб 1 : 2 000

Приложение 117
к решению Совета депутатов
города Новосибирска
от _____ № _____

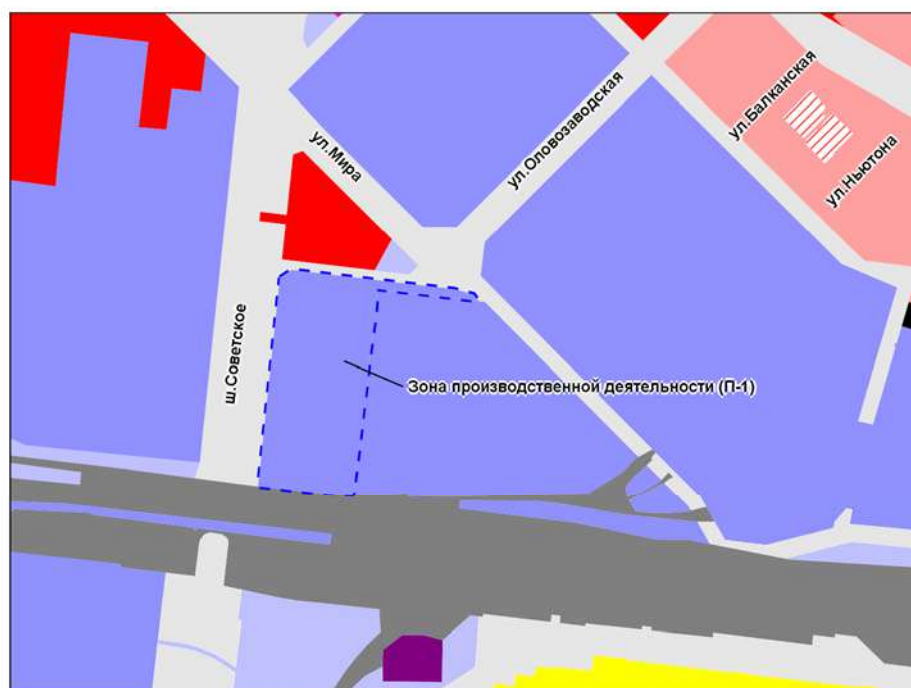
Фрагмент карты градостроительного зонирования территории города Новосибирска



Масштаб 1 : 10 000

Приложение 118
к решению Совета депутатов
города Новосибирска
от _____ № _____

Фрагмент карты градостроительного зонирования территории города Новосибирска



Масштаб 1 : 12 500

Приложение 119
к решению Совета депутатов
города Новосибирска
от _____ № _____

Фрагмент карты градостроительного зонирования территории города Новосибирска



Масштаб 1 : 5 000

Приложение 120
к решению Совета депутатов
города Новосибирска
от _____ № _____

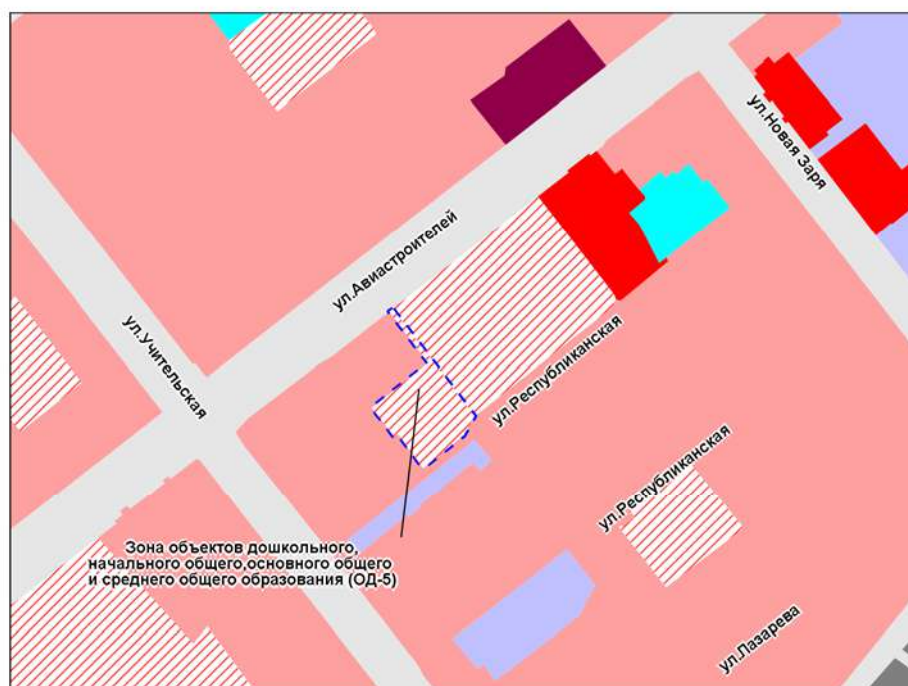
Фрагмент карты градостроительного зонирования территории города Новосибирска



Масштаб 1 : 5 000

Приложение 121
к решению Совета депутатов
города Новосибирска
от _____ № _____

Фрагмент карты градостроительного зонирования территории города Новосибирска



Масштаб 1 : 5 000

Приложение 122
к решению Совета депутатов
города Новосибирска
от _____ № _____

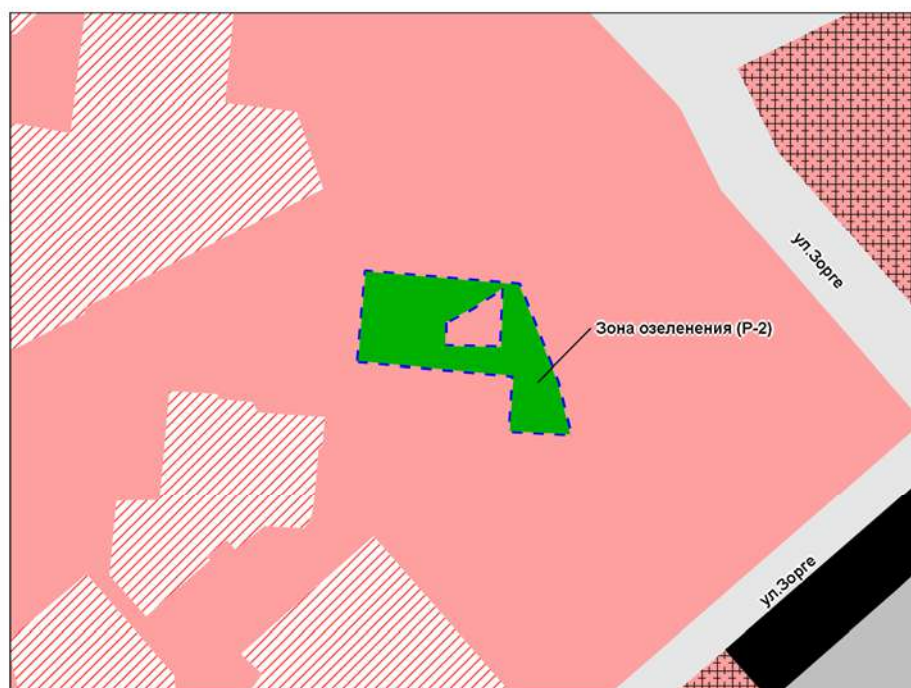
Фрагмент карты градостроительного зонирования территории города Новосибирска



Масштаб 1 : 5 000

Приложение 123
к решению Совета депутатов
города Новосибирска
от _____ № _____

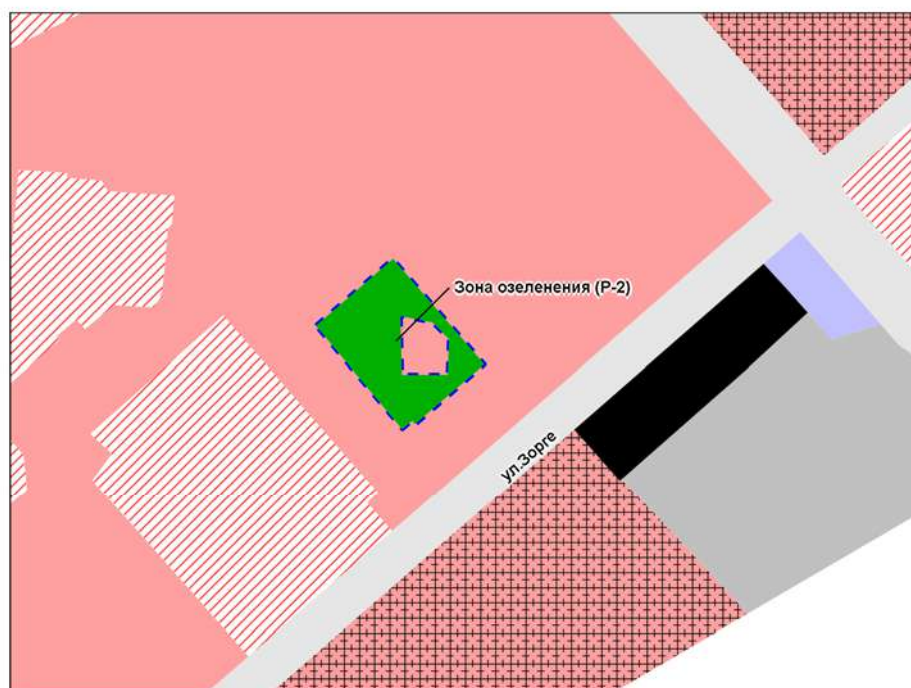
Фрагмент карты градостроительного зонирования территории города Новосибирска



Масштаб 1 : 5 000

Приложение 124
к решению Совета депутатов
города Новосибирска
от _____ № _____

Фрагмент карты градостроительного зонирования территории города Новосибирска



Масштаб 1 : 5 000

Приложение 125
к решению Совета депутатов
города Новосибирска
от _____ № _____

Фрагмент карты градостроительного зонирования территории города Новосибирска



Масштаб 1 : 5 000

Приложение 126
к решению Совета депутатов
города Новосибирска
от _____ № _____

Фрагмент карты градостроительного зонирования территории города Новосибирска



Масштаб 1 : 10 000

Приложение 127
к решению Совета депутатов
города Новосибирска
от _____ № _____

Фрагмент карты градостроительного зонирования территории города Новосибирска



Масштаб 1 : 10 000



Приложение 128
к решению Совета депутатов
города Новосибирска
от _____ № _____

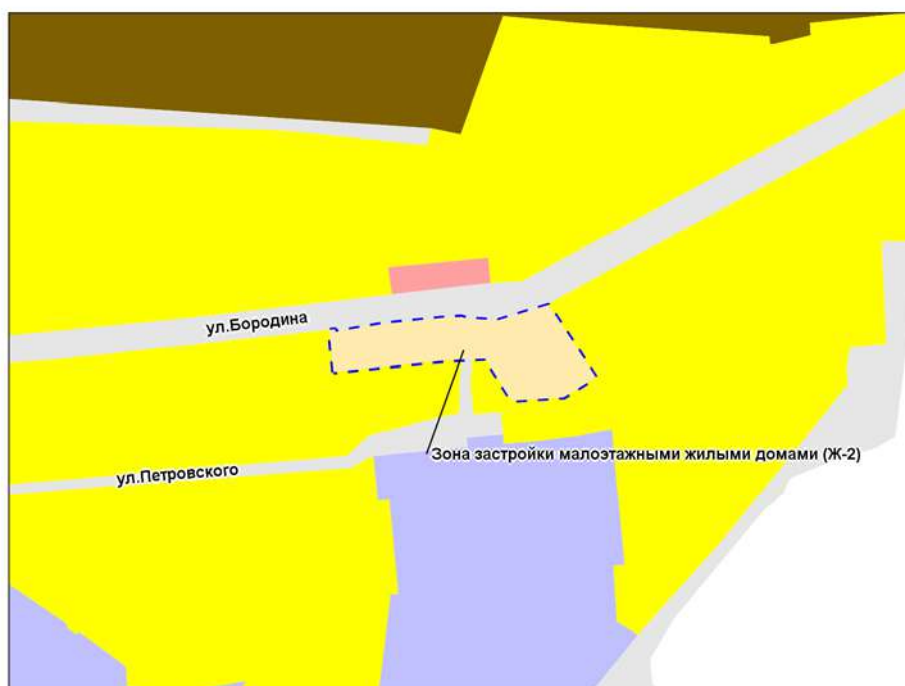
Фрагмент карты градостроительного зонирования территории города Новосибирска



Масштаб 1 : 5 000

Приложение 129
к решению Совета депутатов
города Новосибирска
от _____ № _____

Фрагмент карты градостроительного зонирования территории города Новосибирска



Масштаб 1 : 5 000

Приложение 130
к решению Совета депутатов
города Новосибирска
от _____ № _____

Фрагмент карты градостроительного зонирования территории города Новосибирска



Масштаб 1 : 5 000

Приложение 131
к решению Совета депутатов
города Новосибирска
от _____ № _____

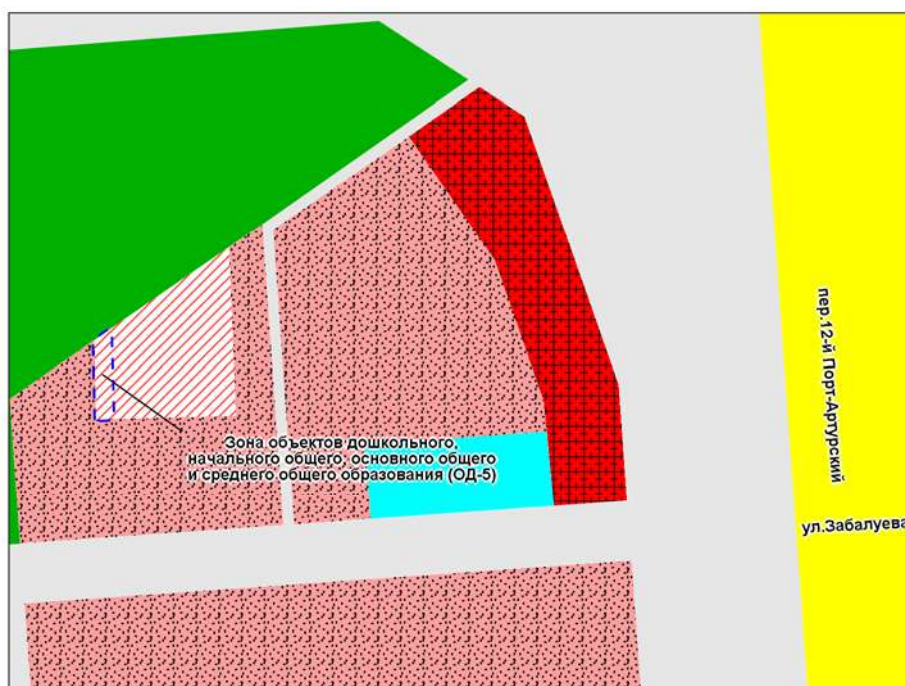
Фрагмент карты градостроительного зонирования территории города Новосибирска



Масштаб 1 : 10 000

Приложение 132
к решению Совета депутатов
города Новосибирска
от _____ № _____

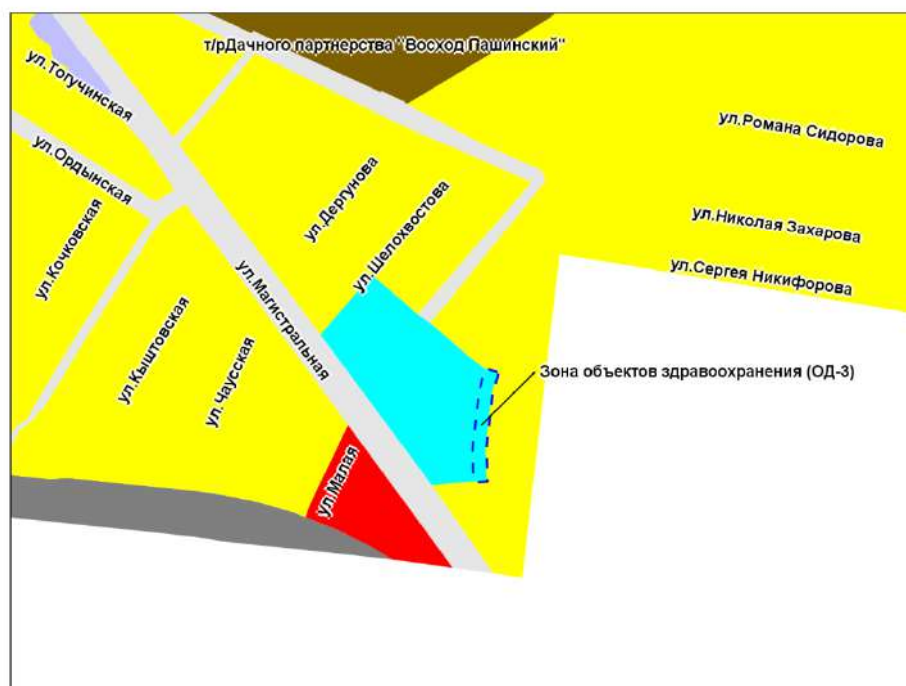
Фрагмент карты градостроительного зонирования территории города Новосибирска



Масштаб 1 : 5 000

Приложение 133
к решению Совета депутатов
города Новосибирска
от _____ № _____

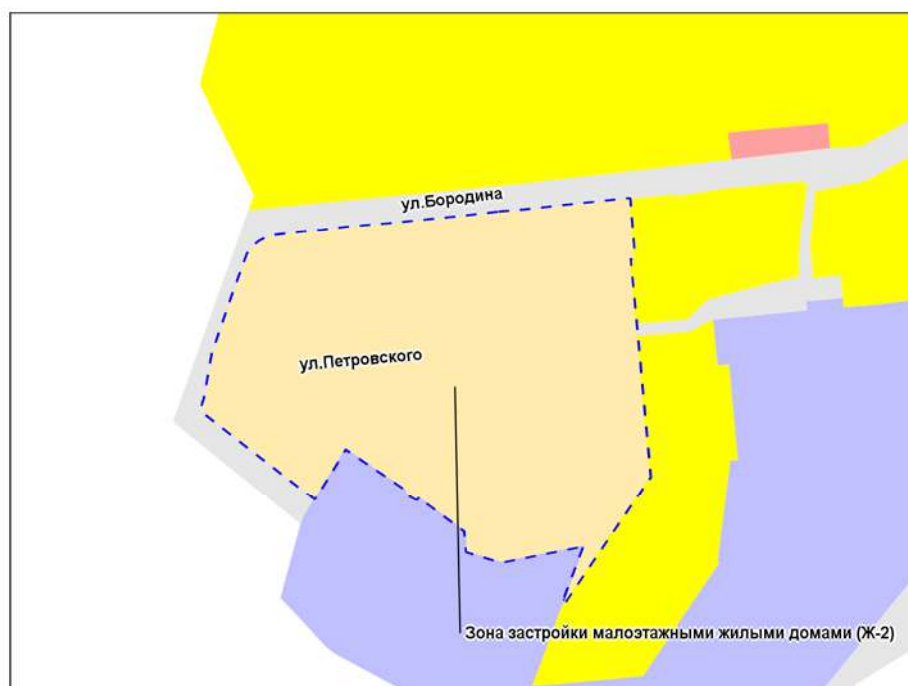
Фрагмент карты градостроительного зонирования территории города Новосибирска



Масштаб 1 : 10 000

Приложение 134
к решению Совета депутатов
города Новосибирска
от _____ № _____

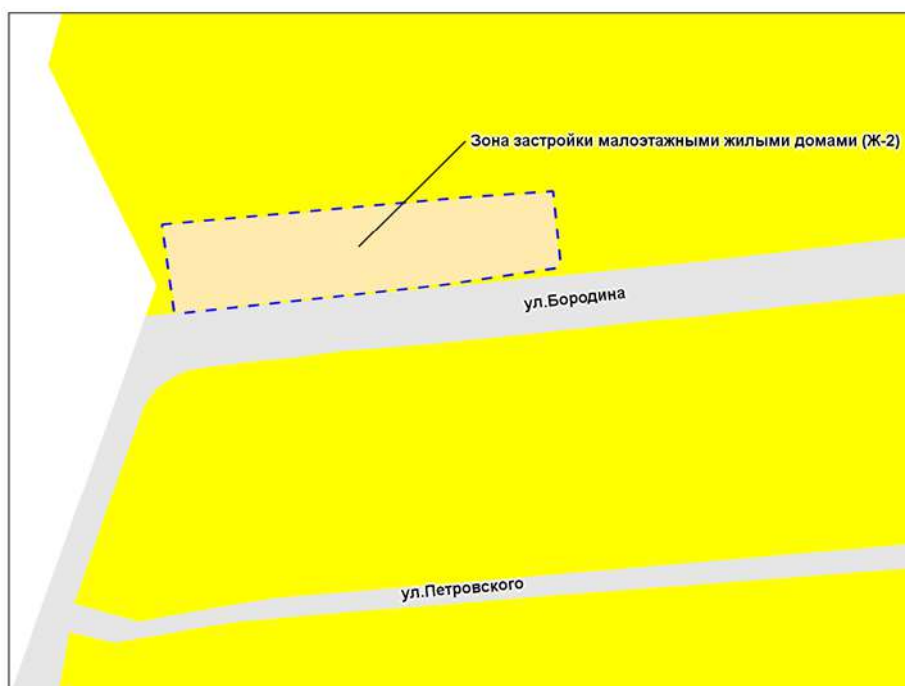
Фрагмент карты градостроительного зонирования территории города Новосибирска



Масштаб 1 : 5 000

Приложение 135
к решению Совета депутатов
города Новосибирска
от _____ № _____

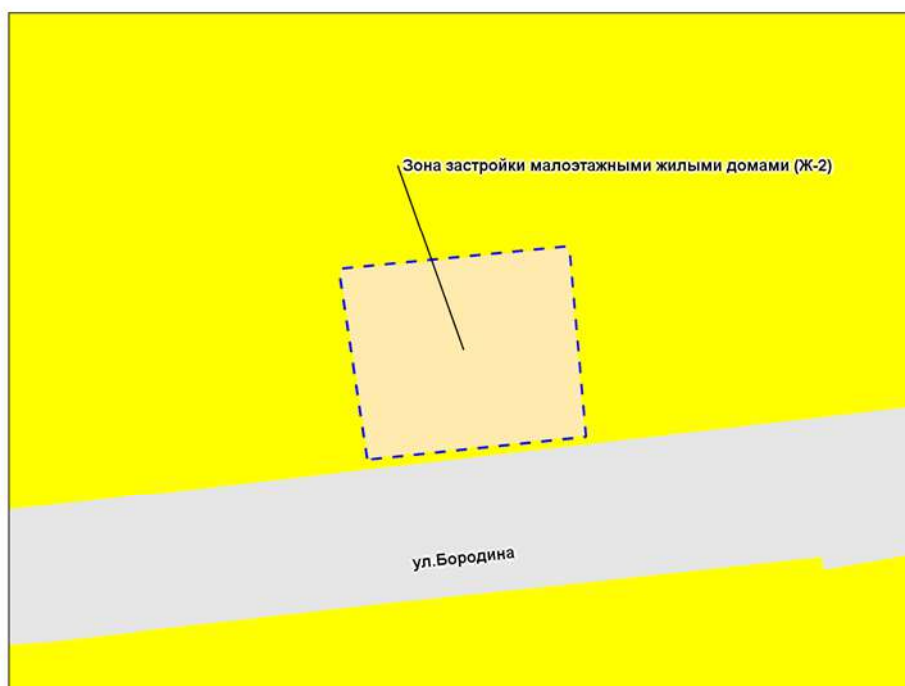
Фрагмент карты градостроительного зонирования территории города Новосибирска



Масштаб 1 : 2 500

Приложение 136
к решению Совета депутатов
города Новосибирска
от _____ № _____

Фрагмент карты градостроительного зонирования территории города Новосибирска



Масштаб 1 : 1 000

Приложение 137
к решению Совета депутатов
города Новосибирска
от _____ № _____

Фрагмент карты градостроительного зонирования территории города Новосибирска



Масштаб 1 : 5 000

Приложение 138
к решению Совета депутатов
города Новосибирска
от _____ № _____

Фрагмент карты градостроительного зонирования территории города Новосибирска



Масштаб 1 : 6 250

Приложение 139
к решению Совета депутатов
города Новосибирска
от _____ № _____

Фрагмент карты градостроительного зонирования территории города Новосибирска



Масштаб 1 : 5 000

Приложение 140
к решению Совета депутатов
города Новосибирска
от _____ № _____

Фрагмент карты градостроительного зонирования территории города Новосибирска



Масштаб 1 : 10 000

Приложение 141
к решению Совета депутатов
города Новосибирска
от _____ № _____

Фрагмент карты градостроительного зонирования территории города Новосибирска



Масштаб 1 : 12 500

Приложение 142
к решению Совета депутатов
города Новосибирска
от _____ № _____

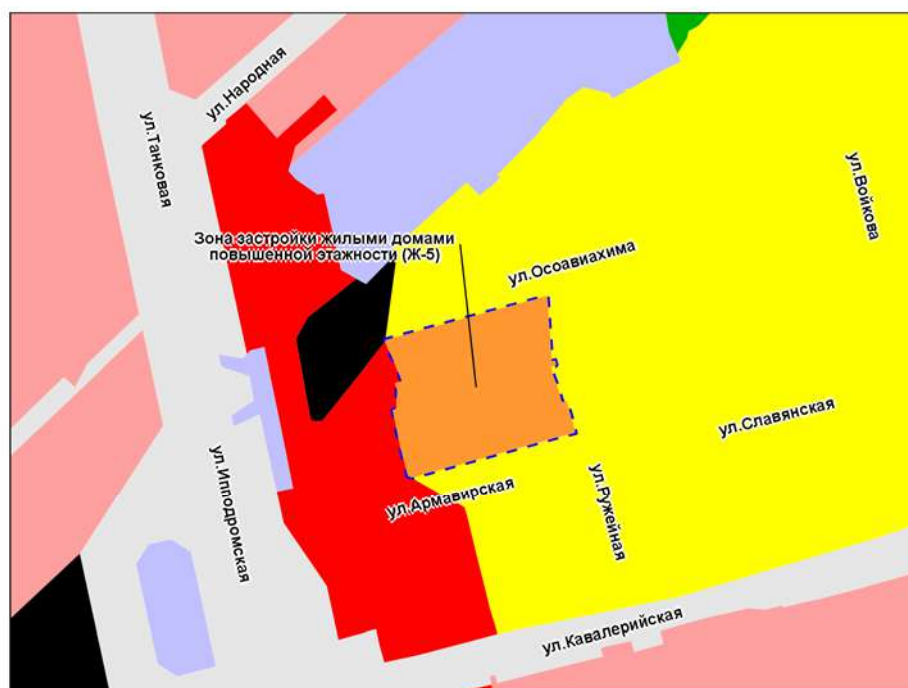
Фрагмент карты градостроительного зонирования территории города Новосибирска



Масштаб 1 : 5 000

Приложение 143
к решению Совета депутатов
города Новосибирска
от _____ № _____

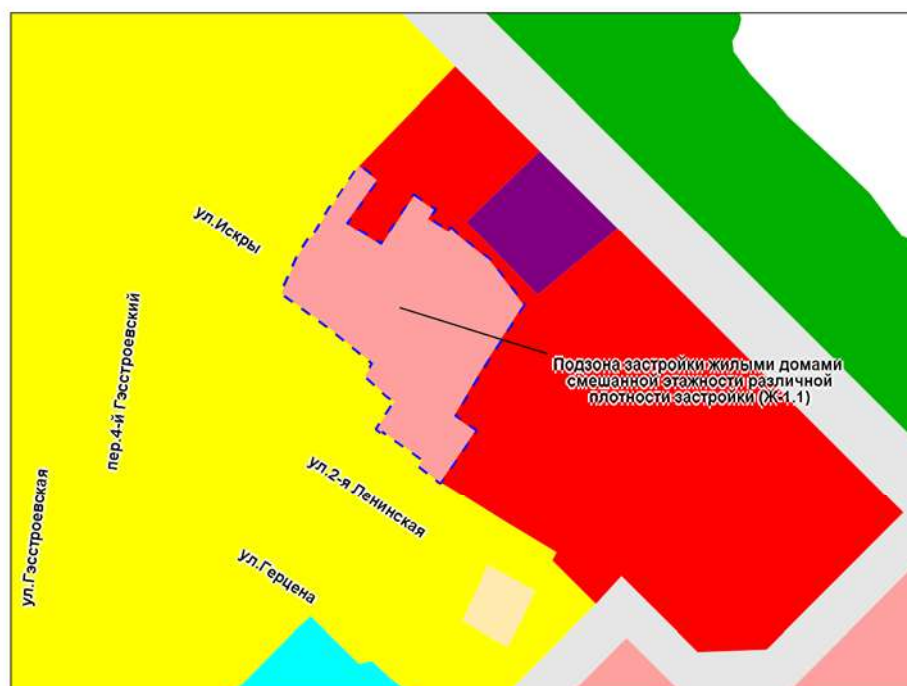
Фрагмент карты градостроительного зонирования территории города Новосибирска



Масштаб 1 : 5 000

Приложение 144
к решению Совета депутатов
города Новосибирска
от _____ № _____

Фрагмент карты градостроительного зонирования территории города Новосибирска



Масштаб 1 : 5 000



Приложение 145
к решению Совета депутатов
города Новосибирска
от _____ № _____

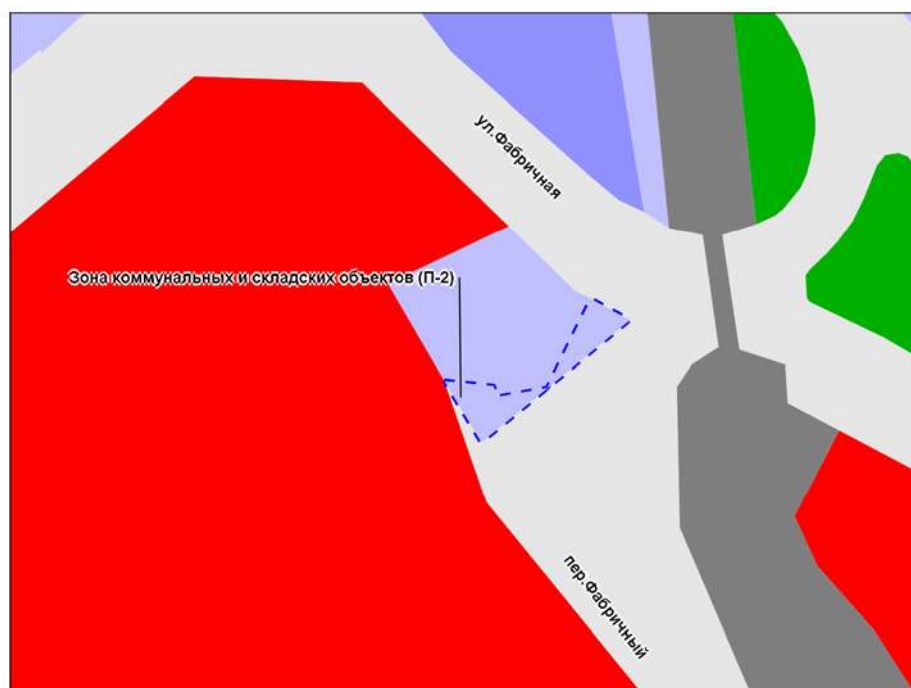
Фрагмент карты градостроительного зонирования территории города Новосибирска



Масштаб 1 : 5 000

Приложение 146
к решению Совета депутатов
города Новосибирска
от _____ № _____

Фрагмент карты градостроительного зонирования территории города Новосибирска



Масштаб 1 : 2 000

Приложение 147
к решению Совета депутатов
города Новосибирска
от _____ № _____

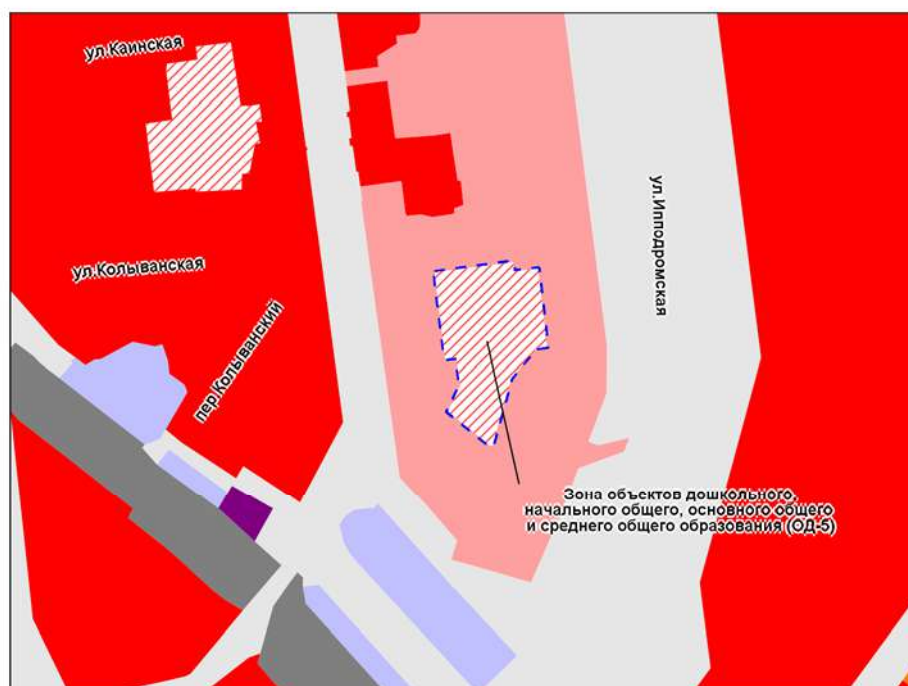
Фрагмент карты градостроительного зонирования территории города Новосибирска



Масштаб 1 : 5 000

Приложение 148
к решению Совета депутатов
города Новосибирска
от _____ № _____

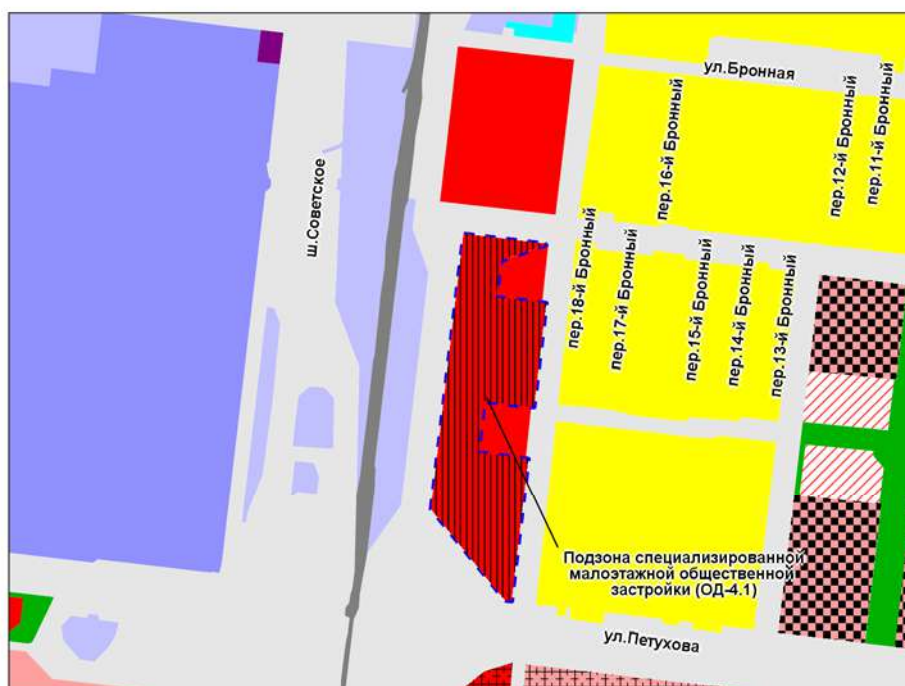
Фрагмент карты градостроительного зонирования территории города Новосибирска



Масштаб 1 : 5 000

Приложение 149
к решению Совета депутатов
города Новосибирска
от _____ № _____

Фрагмент карты градостроительного зонирования территории города Новосибирска



Масштаб 1 : 12 500

Приложение 150
к решению Совета депутатов
города Новосибирска
от _____ № _____

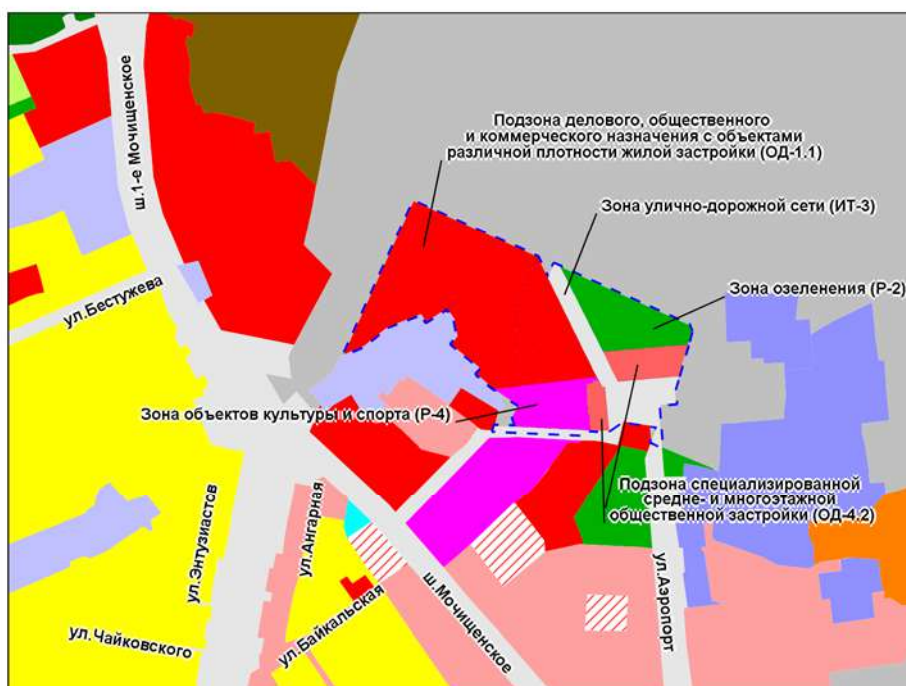
Фрагмент карты градостроительного зонирования территории города Новосибирска



Масштаб 1 : 5 000

Приложение 151
к решению Совета депутатов
города Новосибирска
от _____ № _____

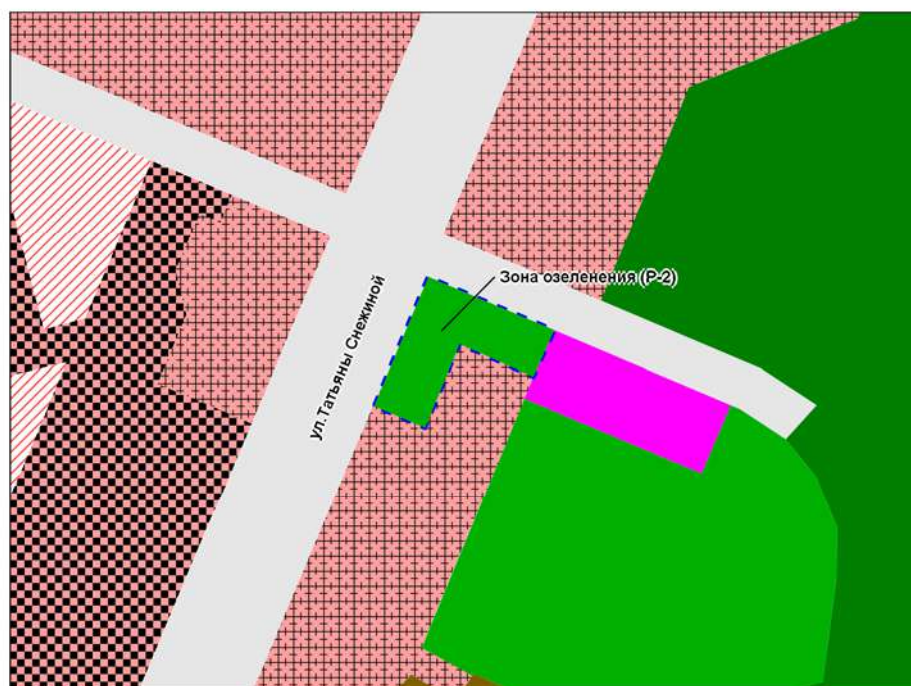
Фрагмент карты градостроительного зонирования территории города Новосибирска



Масштаб 1 : 12 500

Приложение 152
к решению Совета депутатов
города Новосибирска
от _____ № _____

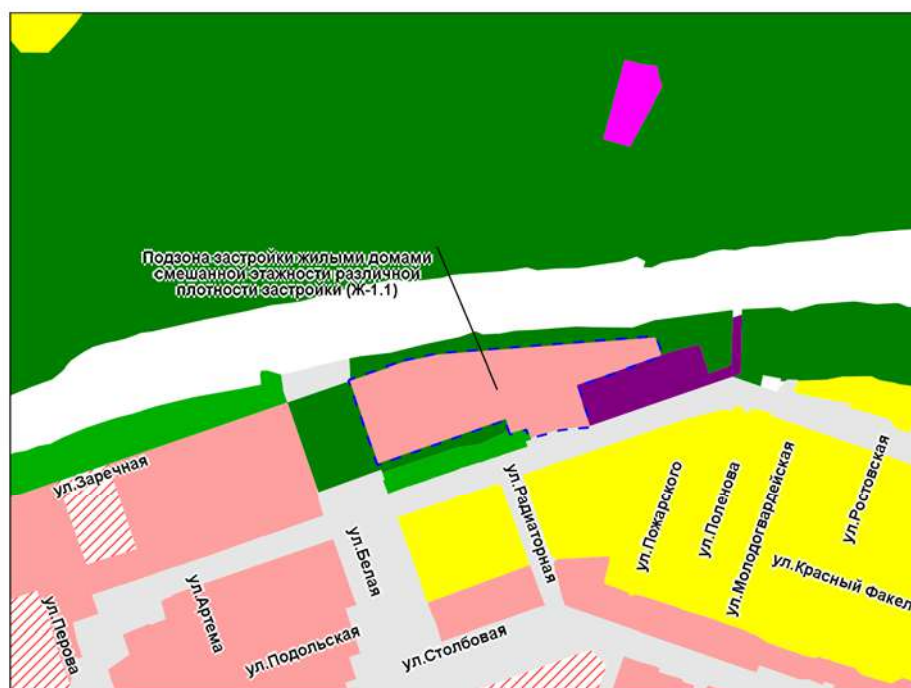
Фрагмент карты градостроительного зонирования территории города Новосибирска



Масштаб 1 : 5 000

Приложение 153
к решению Совета депутатов
города Новосибирска
от _____ № _____

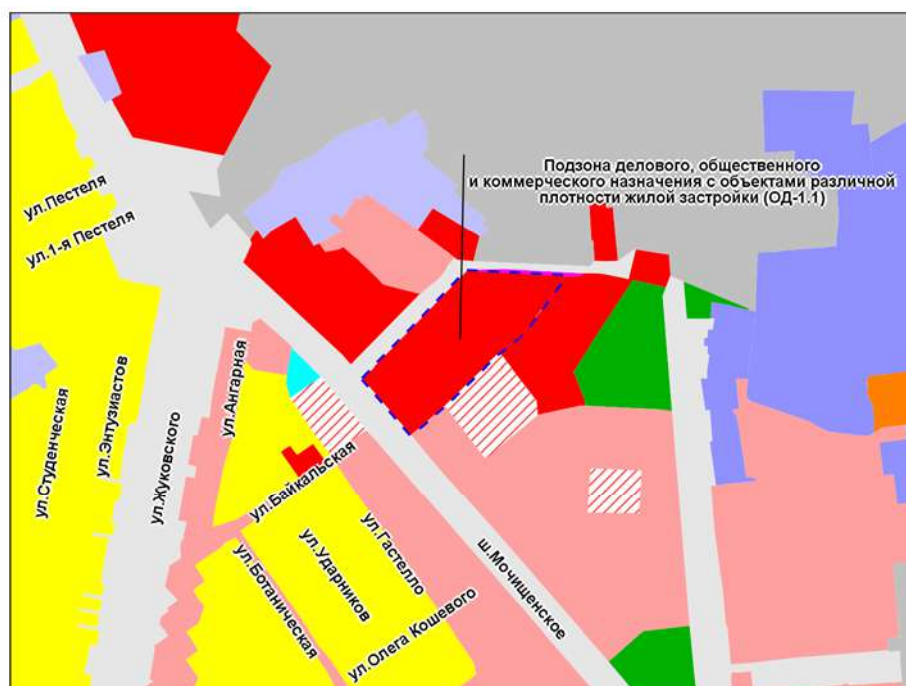
Фрагмент карты градостроительного зонирования территории города Новосибирска



Масштаб 1 : 12 500

Приложение 154
к решению Совета депутатов
города Новосибирска
от _____ № _____

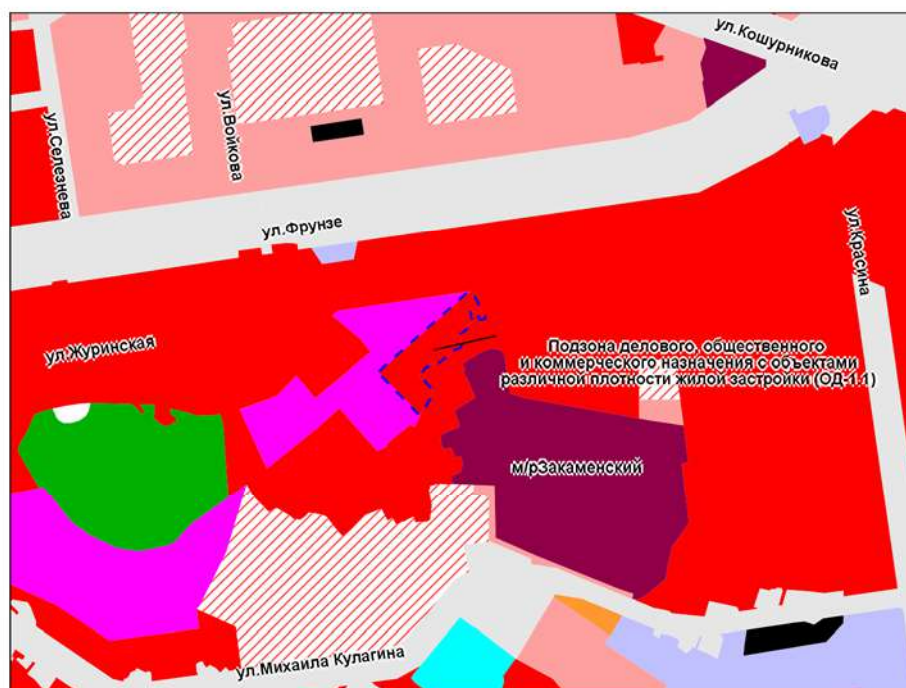
Фрагмент карты градостроительного зонирования территории города Новосибирска



Масштаб 1 : 10 000

Приложение 155
к решению Совета депутатов
города Новосибирска
от _____ № _____

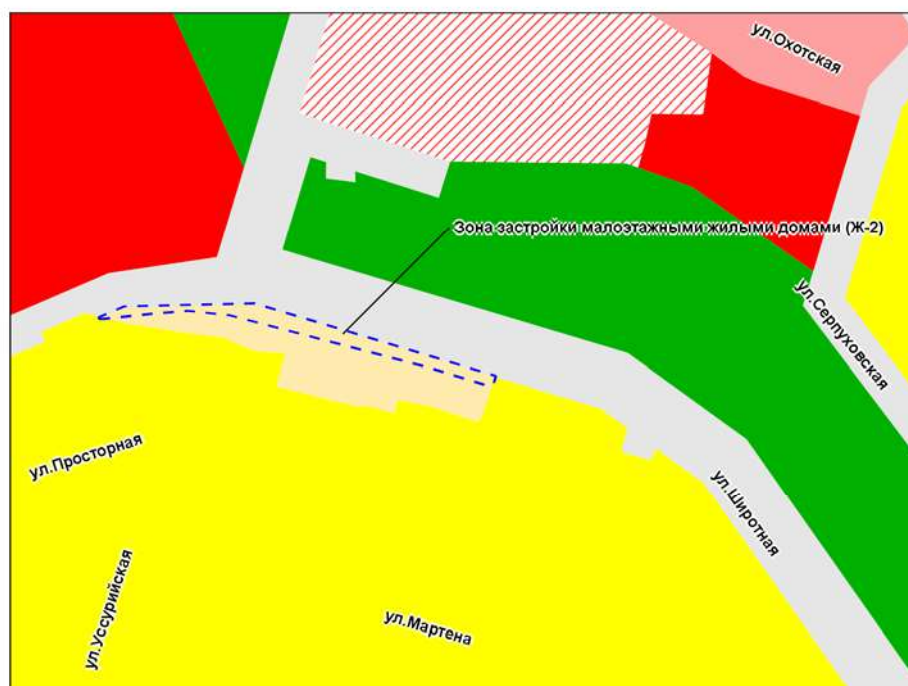
Фрагмент карты градостроительного зонирования территории города Новосибирска



Масштаб 1 : 10 000

Приложение 156
к решению Совета депутатов
города Новосибирска
от _____ № _____

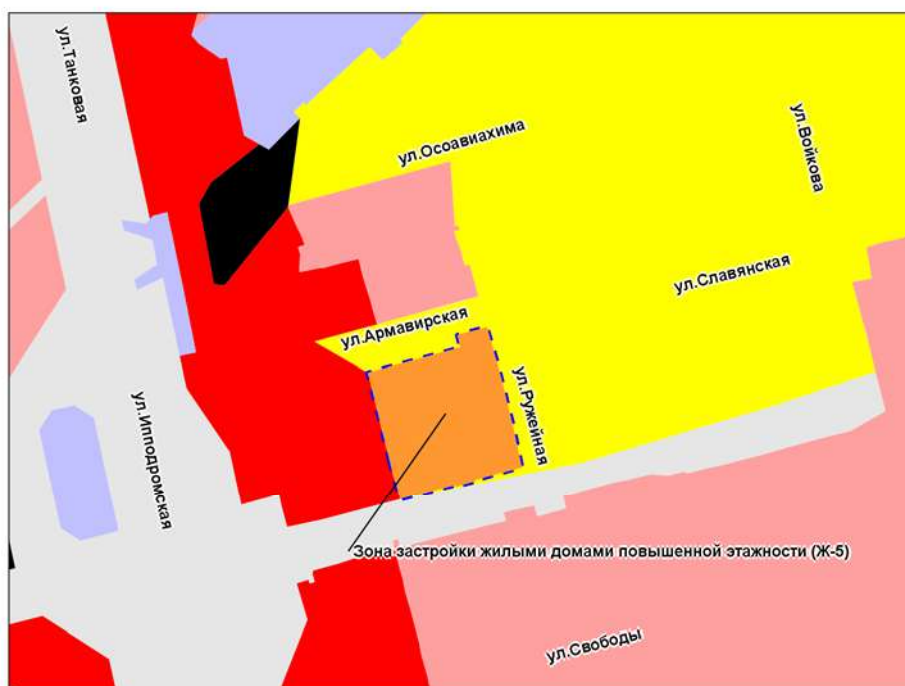
Фрагмент карты градостроительного зонирования территории города Новосибирска



Масштаб 1 : 5 000

Приложение 157
к решению Совета депутатов
города Новосибирска
от _____ № _____

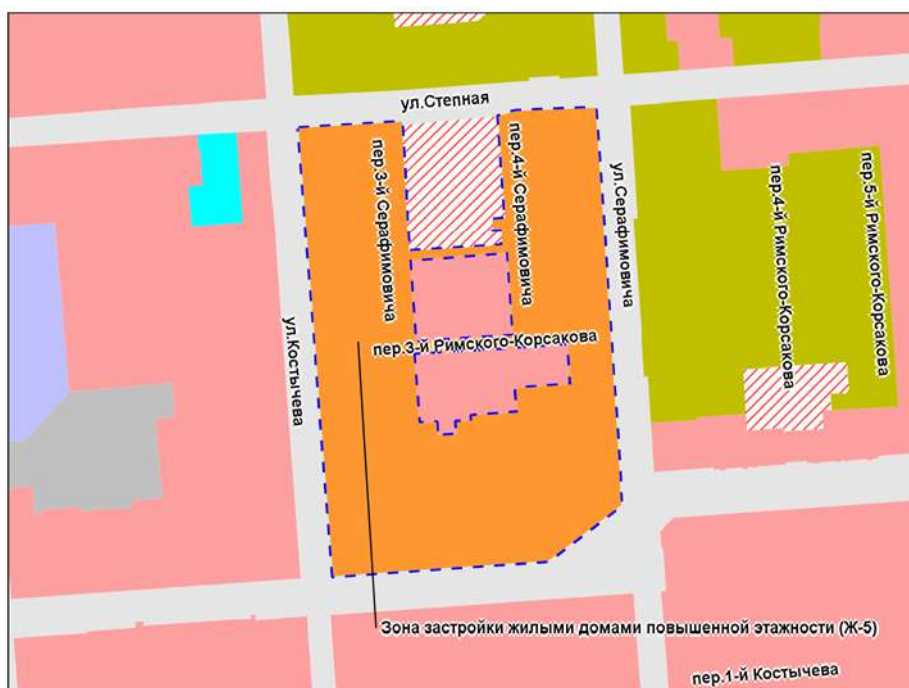
Фрагмент карты градостроительного зонирования территории города Новосибирска



Масштаб 1 : 5 000

Приложение 158
к решению Совета депутатов
города Новосибирска
от _____ № _____

Фрагмент карты градостроительного зонирования территории города Новосибирска



Масштаб 1 : 6 250

Приложение 159
к решению Совета депутатов
города Новосибирска
от _____ № _____

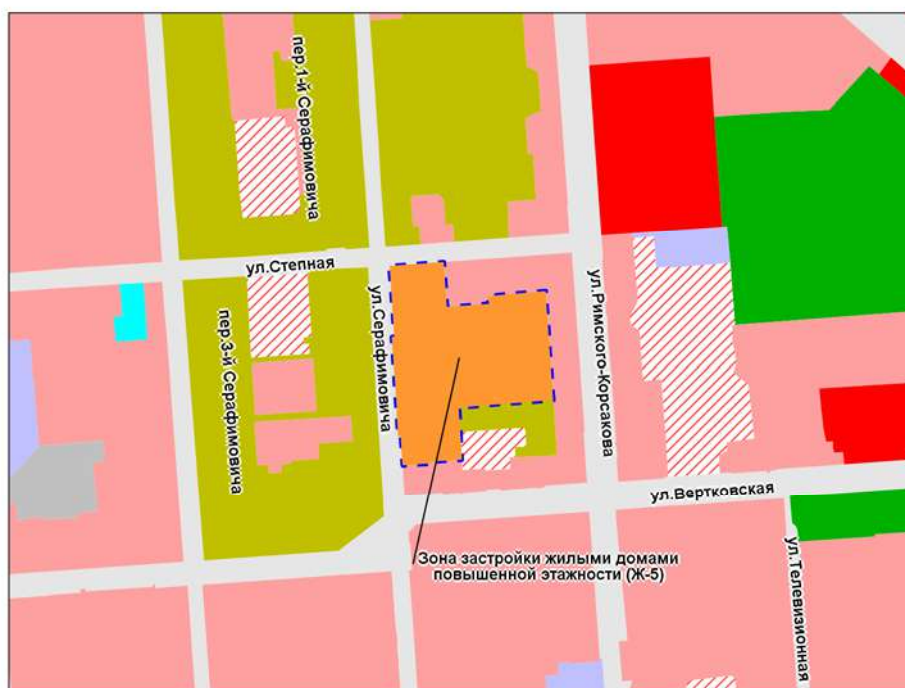
Фрагмент карты градостроительного зонирования территории города Новосибирска



Масштаб 1 : 6 250

Приложение 160
к решению Совета депутатов
города Новосибирска
от _____ № _____

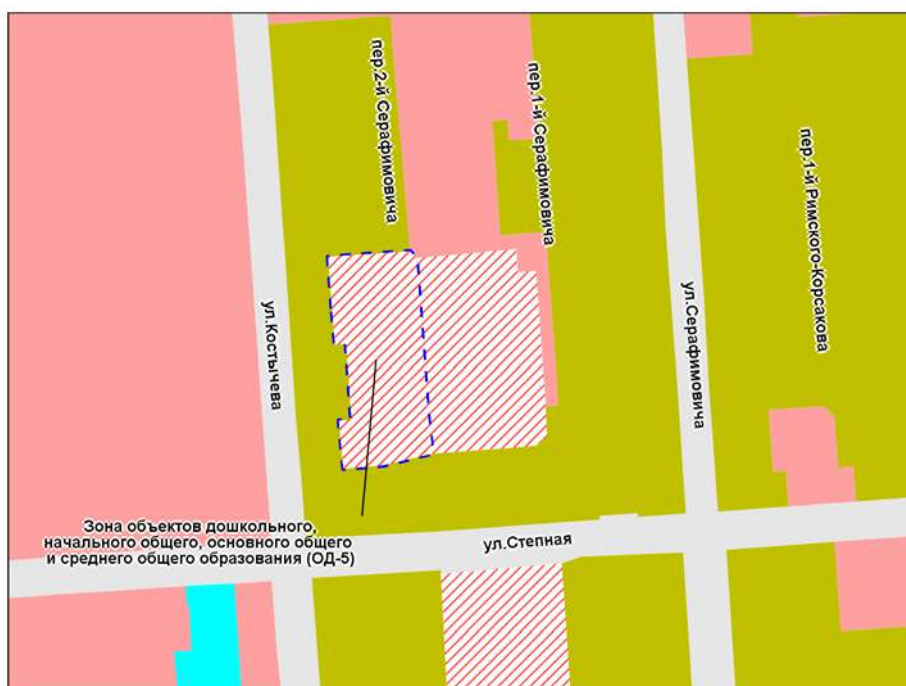
Фрагмент карты градостроительного зонирования территории города Новосибирска



Масштаб 1 : 10 000

Приложение 161
к решению Совета депутатов
города Новосибирска
от _____ № _____

Фрагмент карты градостроительного зонирования территории города Новосибирска



Масштаб 1 : 5 000

Приложение 162
к решению Совета депутатов
города Новосибирска
от _____ № _____

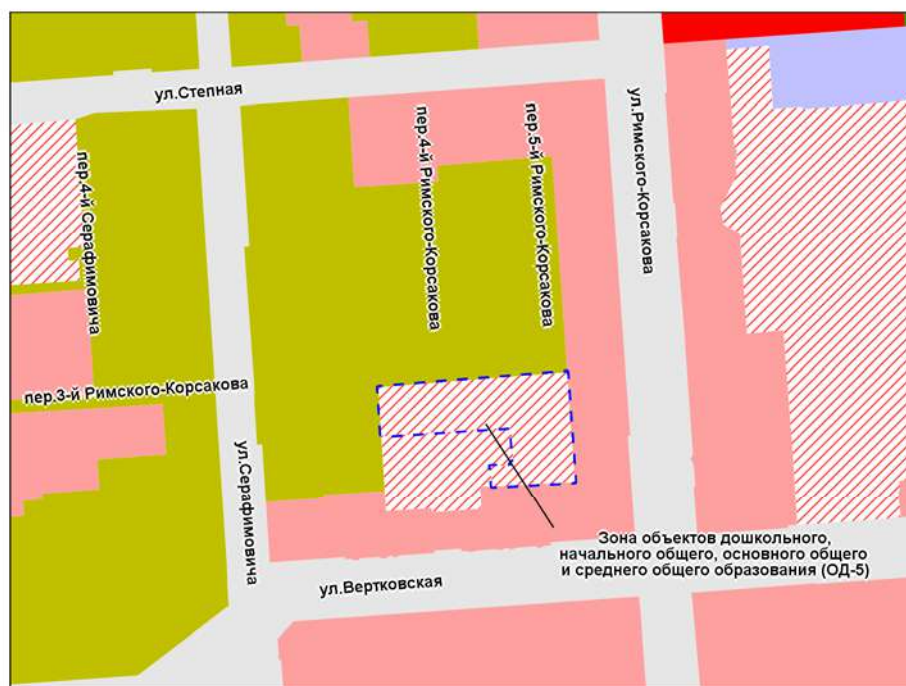
Фрагмент карты градостроительного зонирования территории города Новосибирска



Масштаб 1 : 5 000

Приложение 163
к решению Совета депутатов
города Новосибирска
от _____ № _____

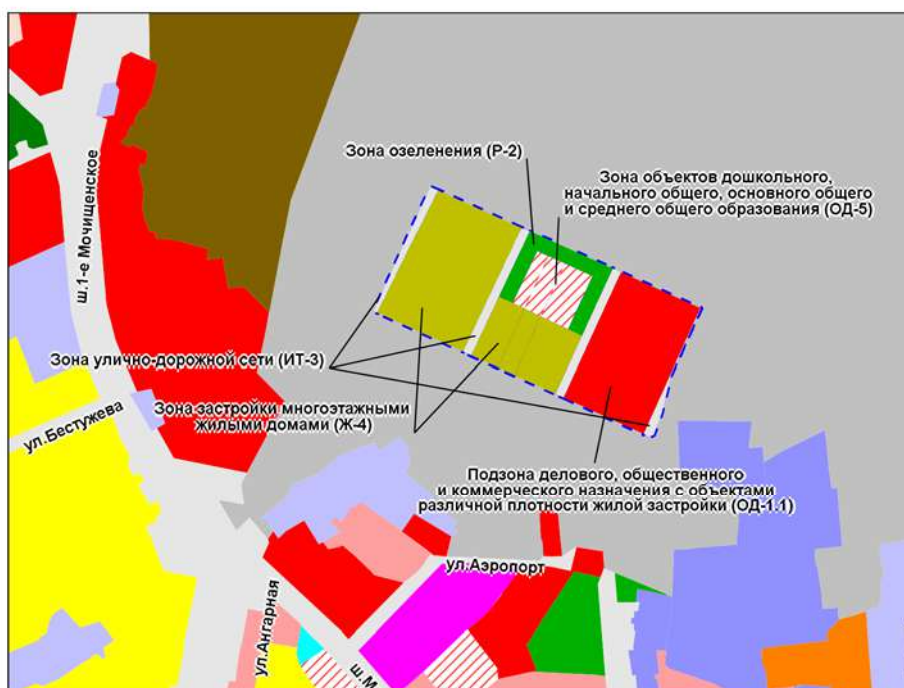
Фрагмент карты градостроительного зонирования территории города Новосибирска



Масштаб 1 : 5 000

Приложение 164
к решению Совета депутатов
города Новосибирска
от _____ № _____

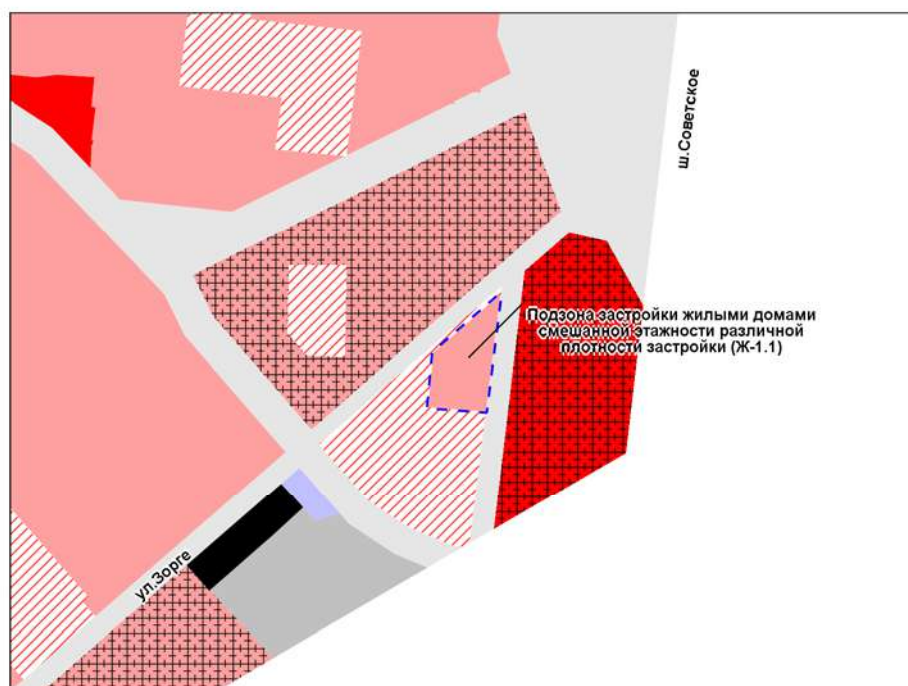
Фрагмент карты градостроительного зонирования территории города Новосибирска



Масштаб 1 : 12 500

Приложение 165
к решению Совета депутатов
города Новосибирска
от _____ № _____

Фрагмент карты градостроительного зонирования территории города Новосибирска



Масштаб 1 : 10 000

Приложение 166
к решению Совета депутатов
города Новосибирска
от _____ № _____

Фрагмент карты градостроительного зонирования территории города Новосибирска



Масштаб 1 : 2 000

Приложение 167
к решению Совета депутатов
города Новосибирска
от _____ № _____

Фрагмент карты градостроительного зонирования территории города Новосибирска



Масштаб 1 : 12 500

Приложение 168
к решению Совета депутатов
города Новосибирска
от _____ № _____

Фрагмент карты градостроительного зонирования территории города Новосибирска

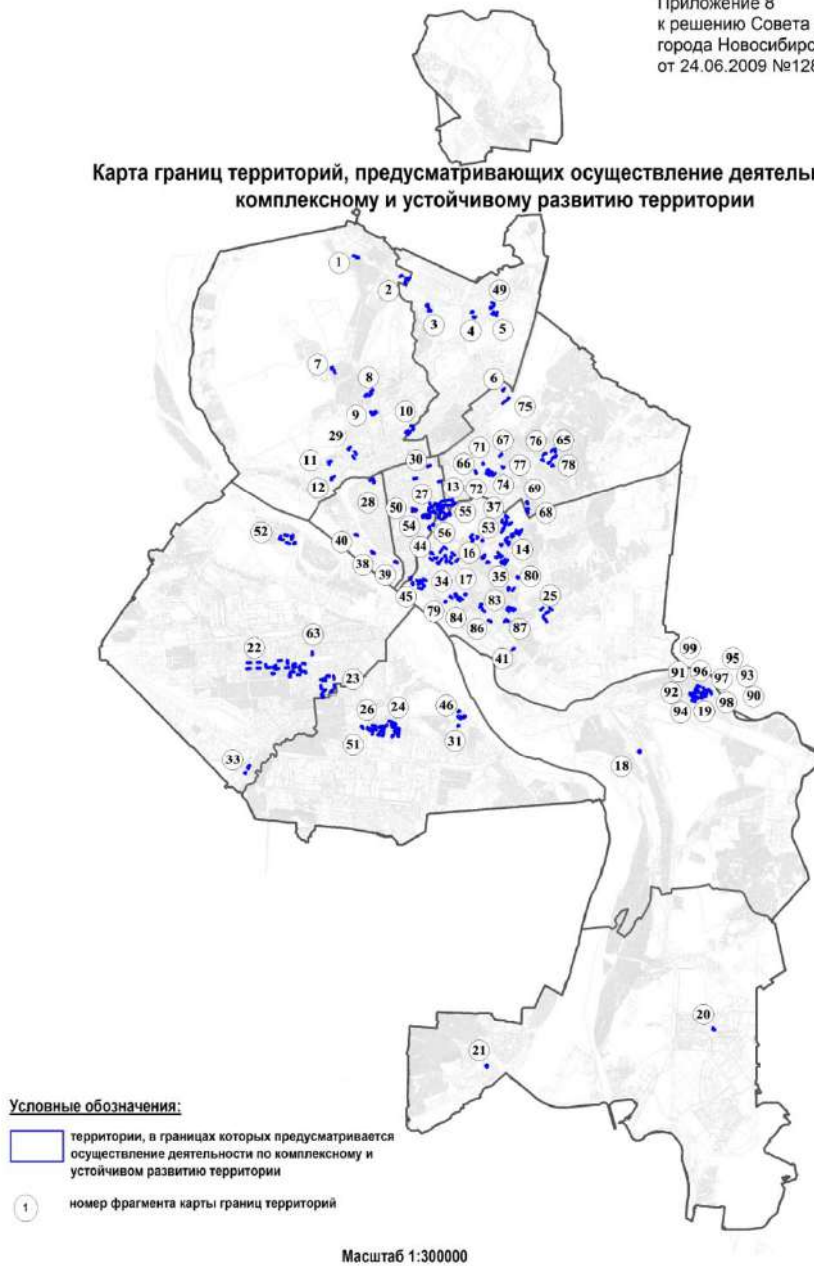


Масштаб 1 : 5 000

Приложение 169
к решению Совета депутатов
города Новосибирска
от _____ № _____

Приложение 8
к решению Совета депутатов
города Новосибирска
от 24.06.2009 №1288

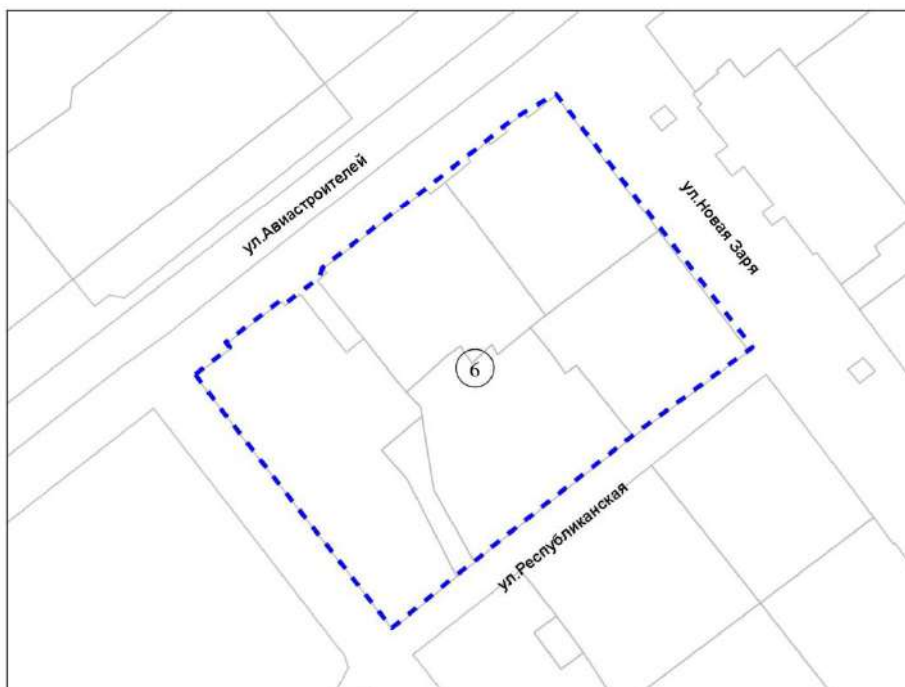
Карта границ территорий, предусматривающих осуществление деятельности по комплексному и устойчивому развитию территории



Приложение 170
к решению Совета депутатов
города Новосибирска
от _____ № _____

Фрагмент карты границ территорий, предусматривающих осуществление
деятельности по комплексному и устойчивому развитию территории

- 6 территория, ограниченная улицами Авиастроителей, Новая Заря,
Республиканской

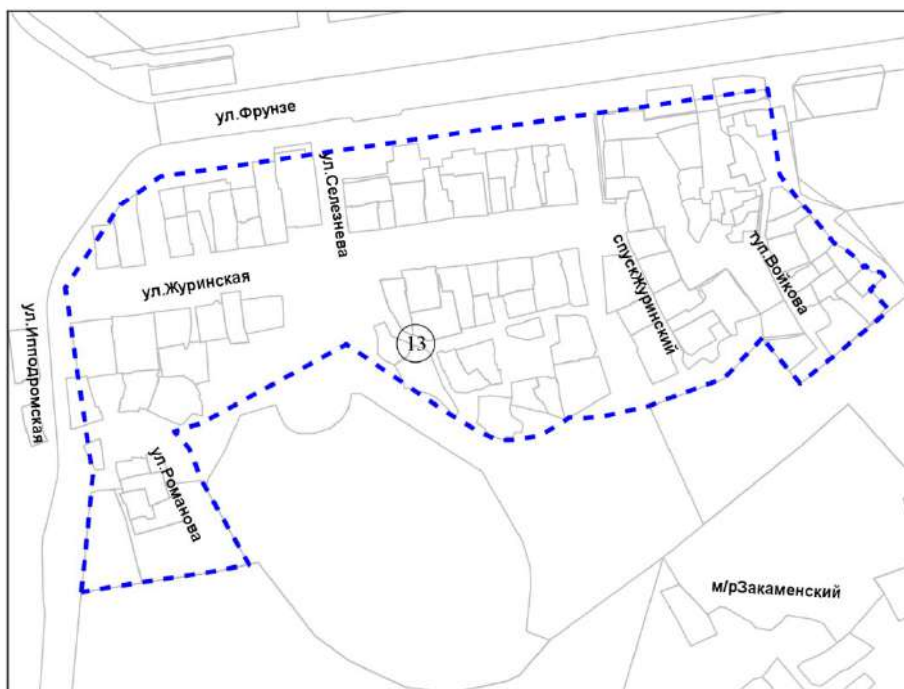


Масштаб 1:2 000

Приложение 171
к решению Совета депутатов
города Новосибирска
от _____ № _____

Фрагмент карты границ территорий, предусматривающих осуществление
деятельности по комплексному и устойчивому развитию территории

- 13 территория, ограниченная улицами Фрунзе, Ипподромской, тупиком
Войкова

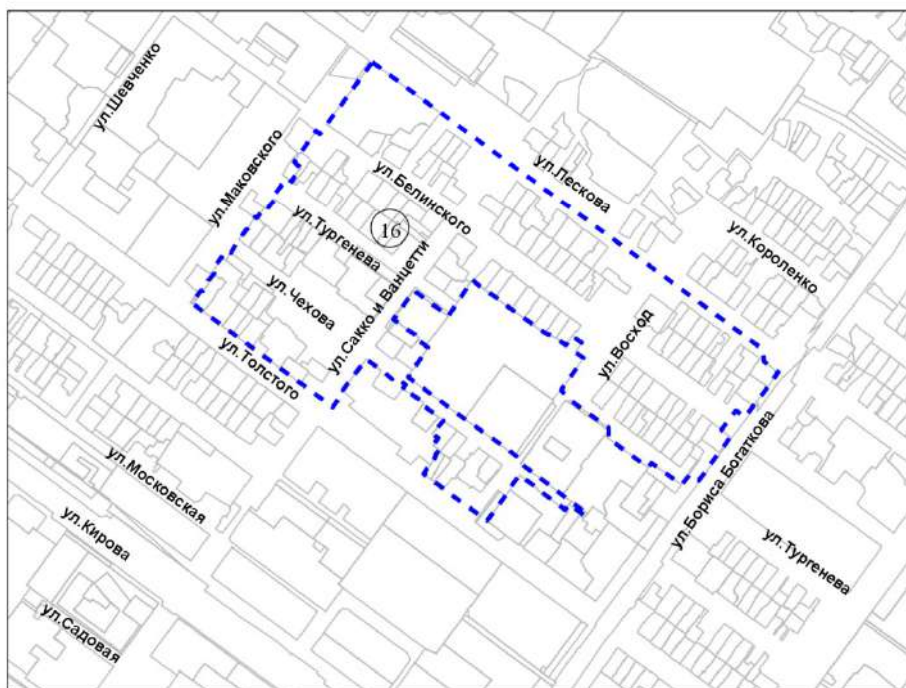


Масштаб 1:5 000

Приложение 172
к решению Совета депутатов
города Новосибирска
от _____ № _____

Фрагмент карты границ территорий, предусматривающих осуществление
деятельности по комплексному и устойчивому развитию территории

- 16 территория, ограниченная улицами Лескова, Бориса Богаткова,
Толстого, Маковского

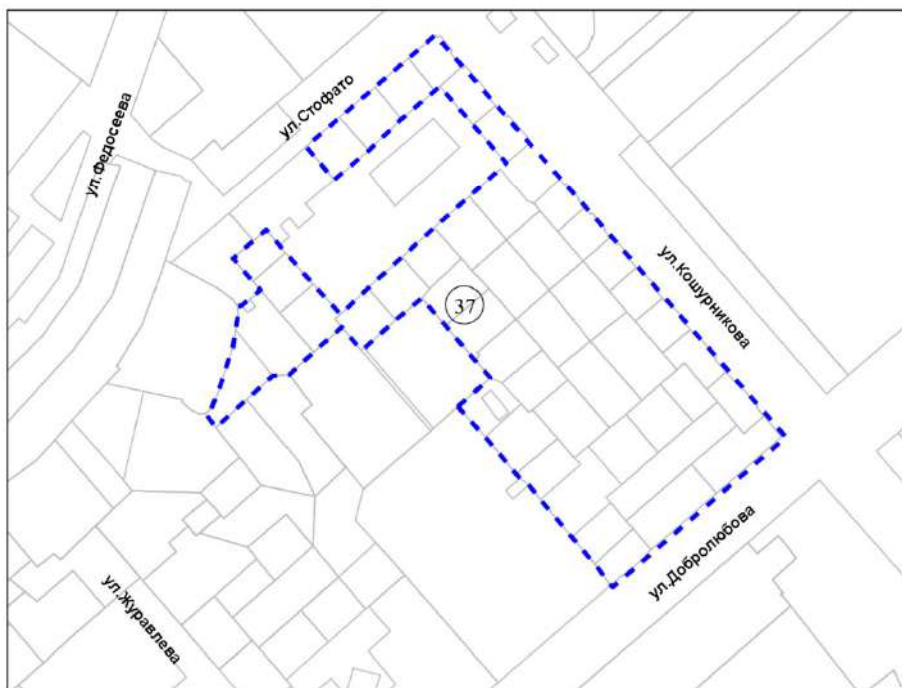


Масштаб 1:10 000

Приложение 173
к решению Совета депутатов
города Новосибирска
от _____ № _____

Фрагмент карты границ территорий, предусматривающих осуществление
деятельности по комплексному и устойчивому развитию территории

- ③7 территория, ограниченная улицами Кошурникова, Добролюбова,
Стофато

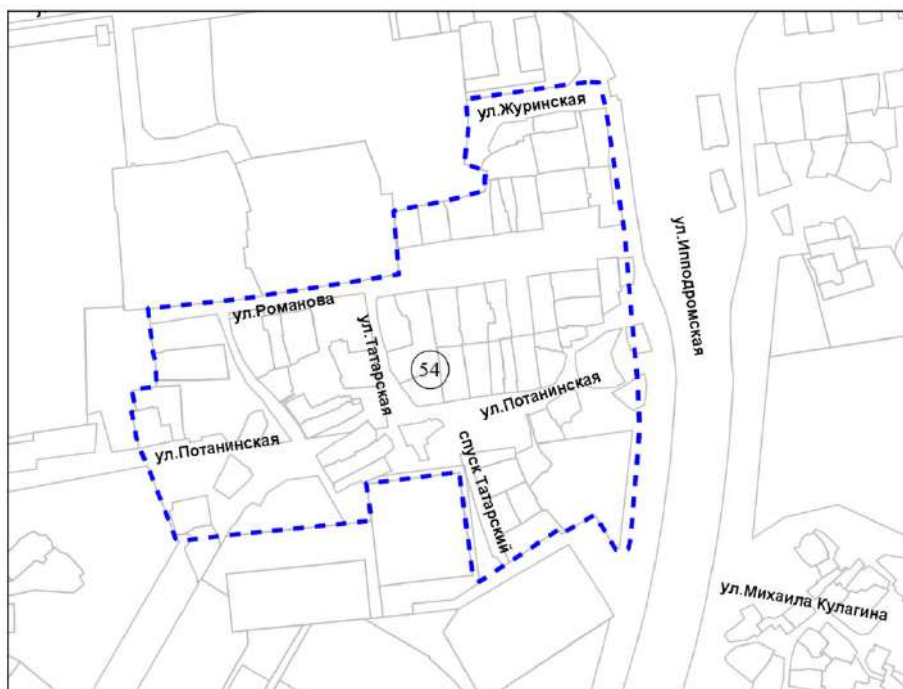


Масштаб 1:5 000

Приложение 174
к решению Совета депутатов
города Новосибирска
от _____ № _____

Фрагмент карты границ территорий, предусматривающих осуществление
деятельности по комплексному и устойчивому развитию территории

- 54 территория, ограниченная улицами Ипподромской, Журинской,
Романова, спуском Татарским

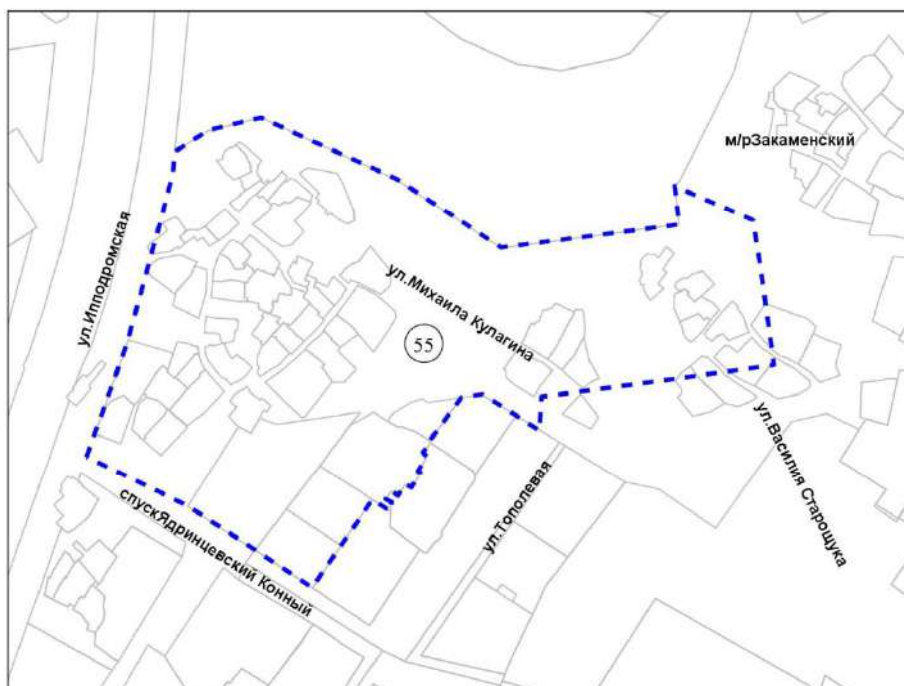


Масштаб 1:5 000

Приложение 175
к решению Совета депутатов
города Новосибирска
от _____ № _____

Фрагмент карты границ территорий, предусматривающих осуществление
деятельности по комплексному и устойчивому развитию территории

- 55 территория, ограниченная улицами Ипподромской, Тополевой, спуском
Ядринцевским Конным

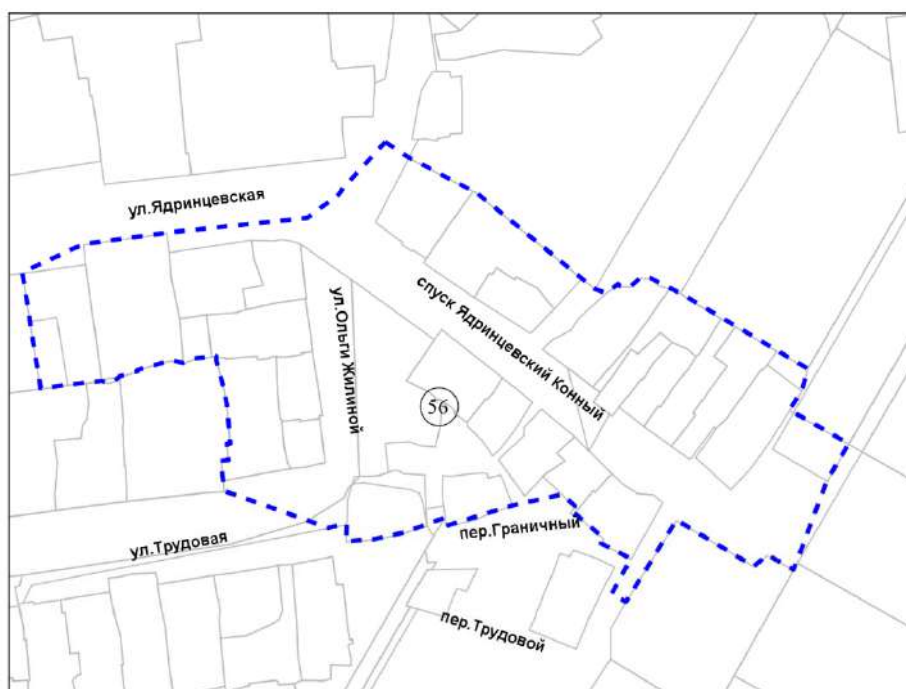


Масштаб 1:5 000

Приложение 176
к решению Совета депутатов
города Новосибирска
от _____ № _____

Фрагмент карты границ территорий, предусматривающих осуществление
деятельности по комплексному и устойчивому развитию территории

- 56 территория, ограниченная улицами Ядринцевской, Трудовой,
переулком Граничным

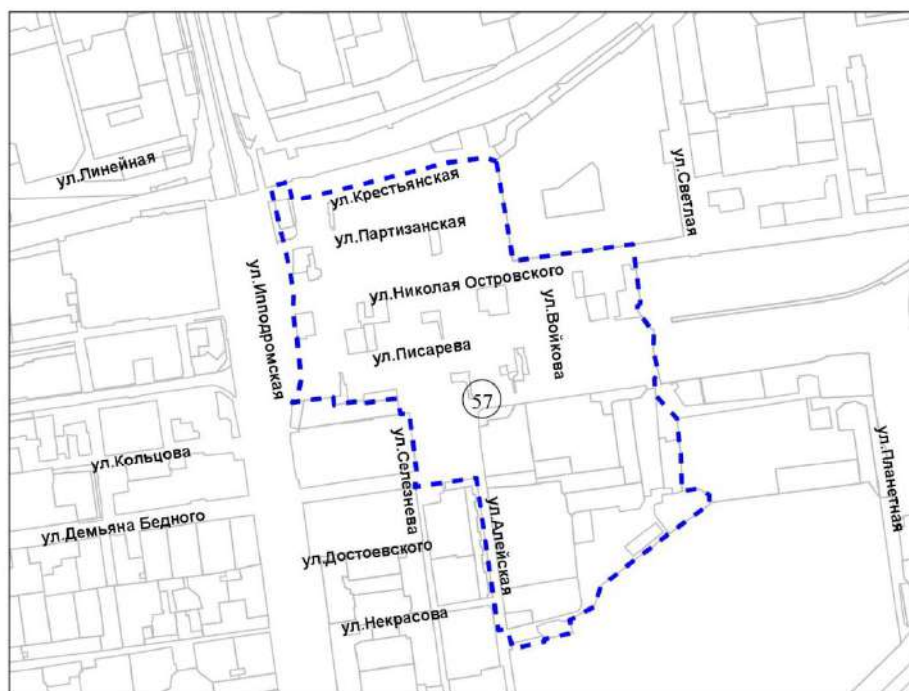


Масштаб 1:2 500

Приложение 177
к решению Совета депутатов
города Новосибирска
от _____ № _____

Фрагмент карты границ территорий, предусматривающих осуществление
деятельности по комплексному и устойчивому развитию территории

- 57 территория, ограниченная улицами Ипподромской, Крестьянской,
Алейской, Селезнева

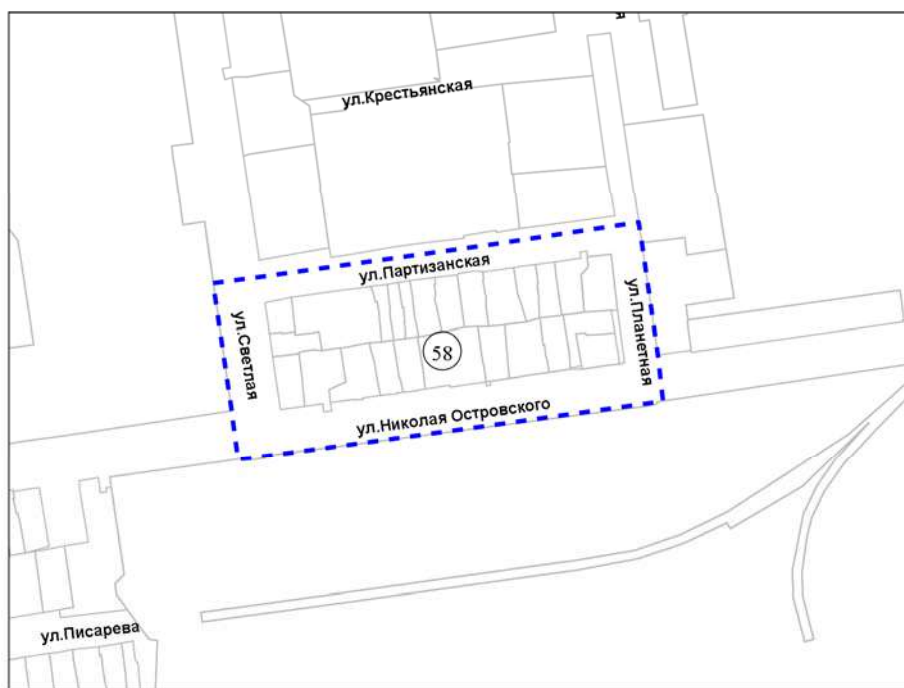


Масштаб 1:12 500

Приложение 178
к решению Совета депутатов
города Новосибирска
от _____ № _____

Фрагмент карты границ территорий, предусматривающих осуществление
деятельности по комплексному и устойчивому развитию территории

- ⑤8 территория, ограниченная улицами Партизанской, Планетной, Николая
Островского, Светлой

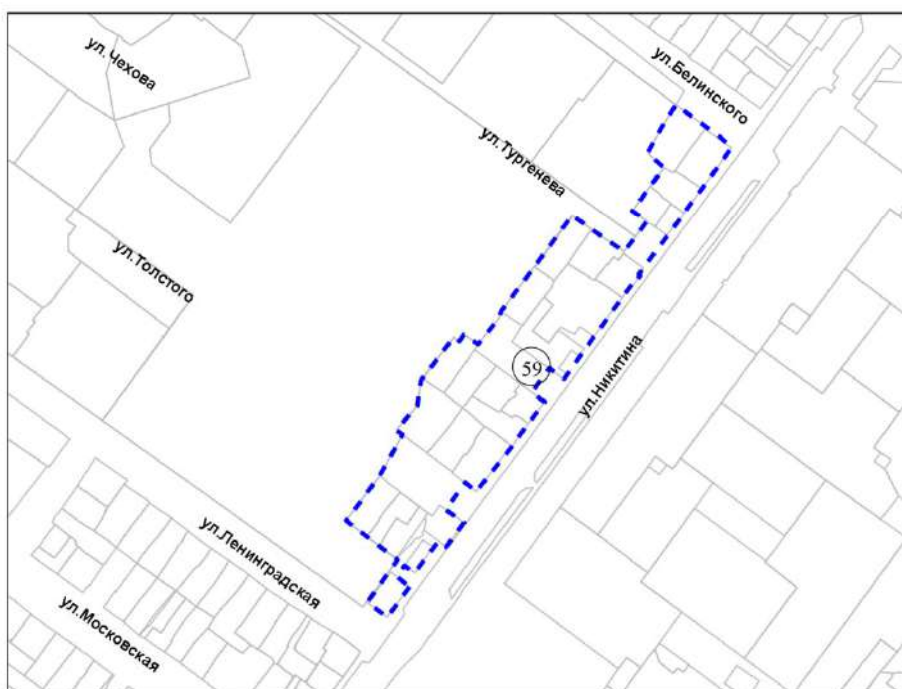


Масштаб 1:5 000

Приложение 179
к решению Совета депутатов
города Новосибирска
от _____ № _____

Фрагмент карты границ территорий, предусматривающих осуществление
деятельности по комплексному и устойчивому развитию территории

- 59 территория ограниченная улицами Белинского, Никитина,
Ленинградской

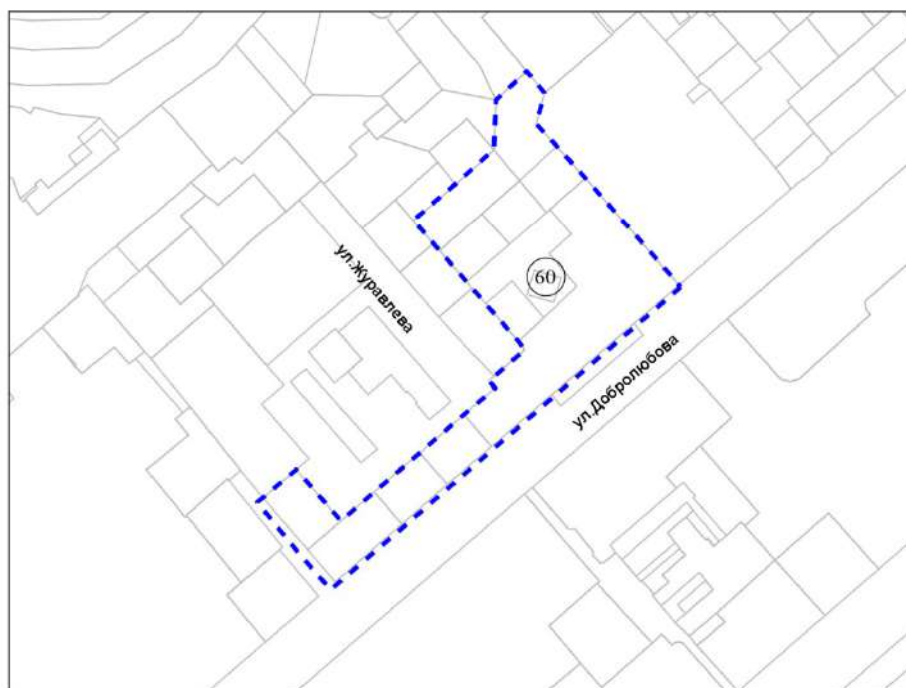


Масштаб 1:5 000

Приложение 180
к решению Совета депутатов
города Новосибирска
от _____ № _____

Фрагмент карты границ территорий, предусматривающих осуществление
деятельности по комплексному и устойчивому развитию территории

60 территория, ограниченная улицами Добролюбова, Журавлева

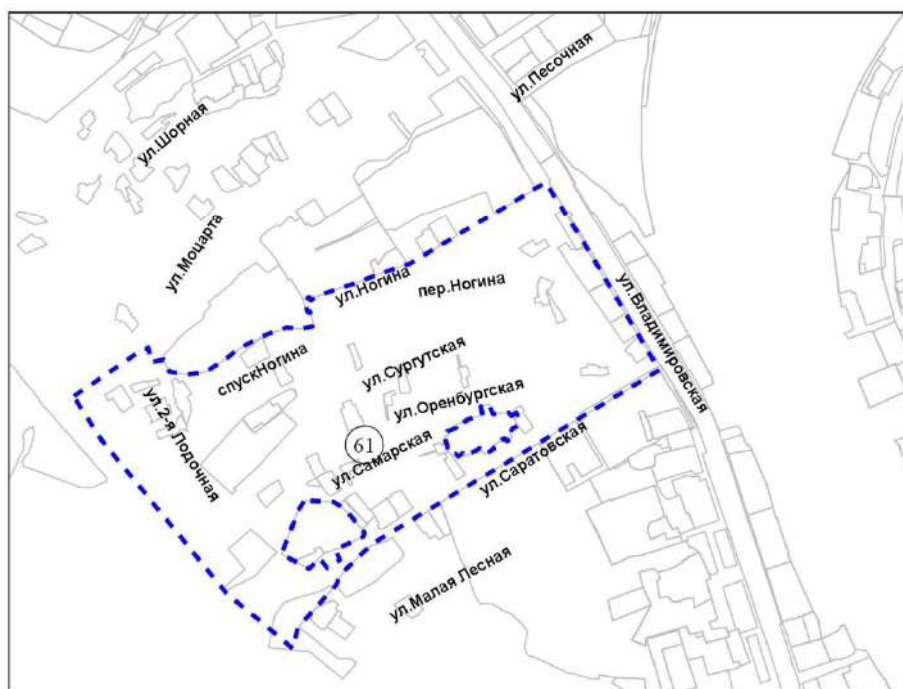


Масштаб 1:5 000

Приложение 181
к решению Совета депутатов
города Новосибирска
от _____ № _____

Фрагмент карты границ территорий, предусматривающих осуществление
деятельности по комплексному и устойчивому развитию территории

- 61 территория, ограниченная улицами Ногина, Владимировской,
Саратовской

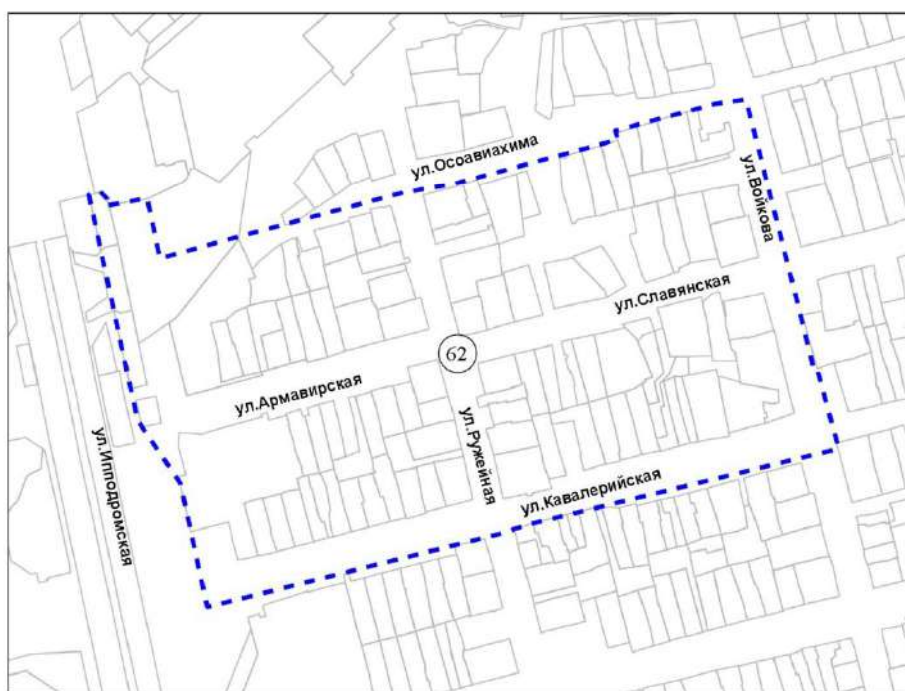


Масштаб 1:12 500

Приложение 182
к решению Совета депутатов
города Новосибирска
от _____ № _____

Фрагмент карты границ территорий, предусматривающих осуществление
деятельности по комплексному и устойчивому развитию территории

- 62 территория, ограниченная улицами Ипподромской, Кавалерийской,
Войкова, Осоавиахима



Масштаб 1:5 000

Приложение 183
к решению Совета депутатов
города Новосибирска
от _____ № _____

Фрагмент карты границ территорий, предусматривающих осуществление
деятельности по комплексному и устойчивому развитию территории

⑥3 территория по улице Станиславского



Масштаб 1:2 000

Приложение 184
к решению Совета депутатов
города Новосибирска
от _____ № _____

Фрагмент карты границ территорий, предусматривающих осуществление
деятельности по комплексному и устойчивому развитию территории

⑥4 территория, ограниченная улицами Технической, Волочаевской

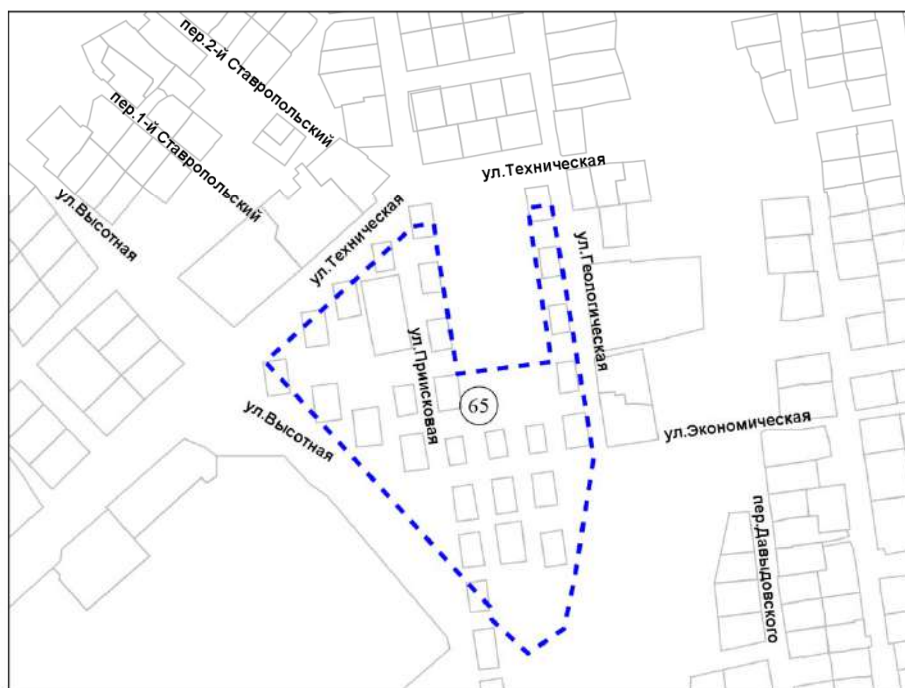


Масштаб 1:2 000

Приложение 185
к решению Совета депутатов
города Новосибирска
от _____ № _____

Фрагмент карты границ территорий, предусматривающих осуществление
деятельности по комплексному и устойчивому развитию территории

- 65 территория, ограниченная улицами Технической, Геологической,
Высотной

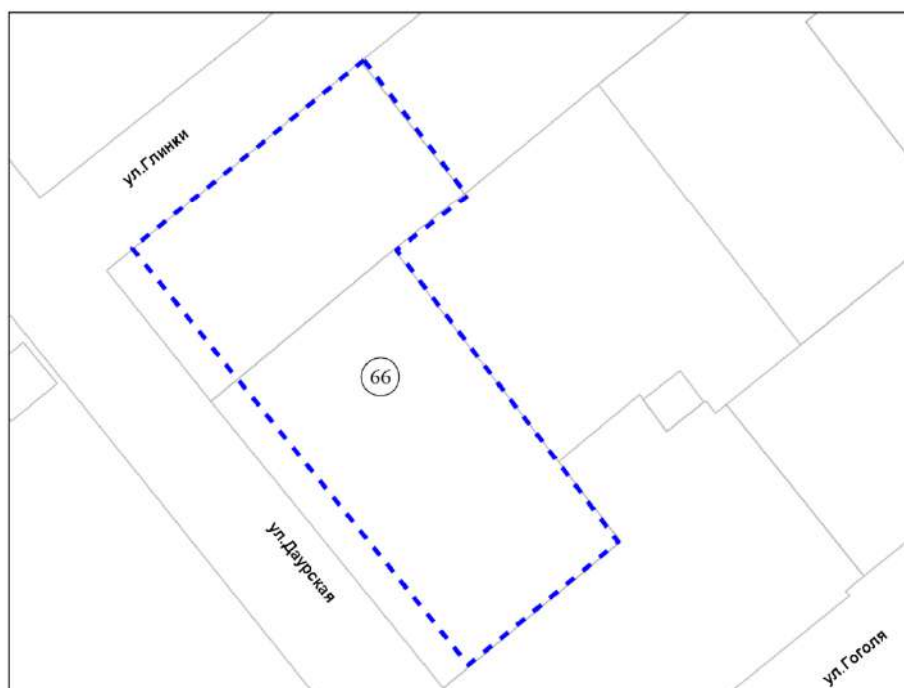


Масштаб 1:5 000

Приложение 186
к решению Совета депутатов
города Новосибирска
от _____ № _____

Фрагмент карты границ территорий, предусматривающих осуществление
деятельности по комплексному и устойчивому развитию территории

66 территория, ограниченная улицами Глинки, Даурской, Гоголя

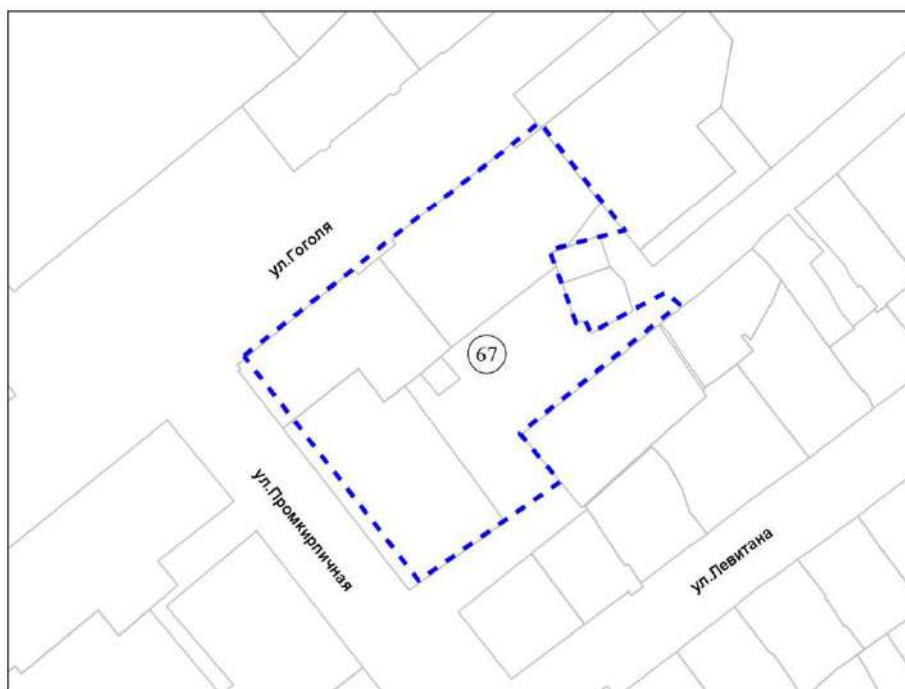


Масштаб 1:1 250

Приложение 187
к решению Совета депутатов
города Новосибирска
от _____ № _____

Фрагмент карты границ территорий, предусматривающих осуществление
деятельности по комплексному и устойчивому развитию территории

⑥7 территория, ограниченная улицами Гоголя, Промкирпичной, Левитана

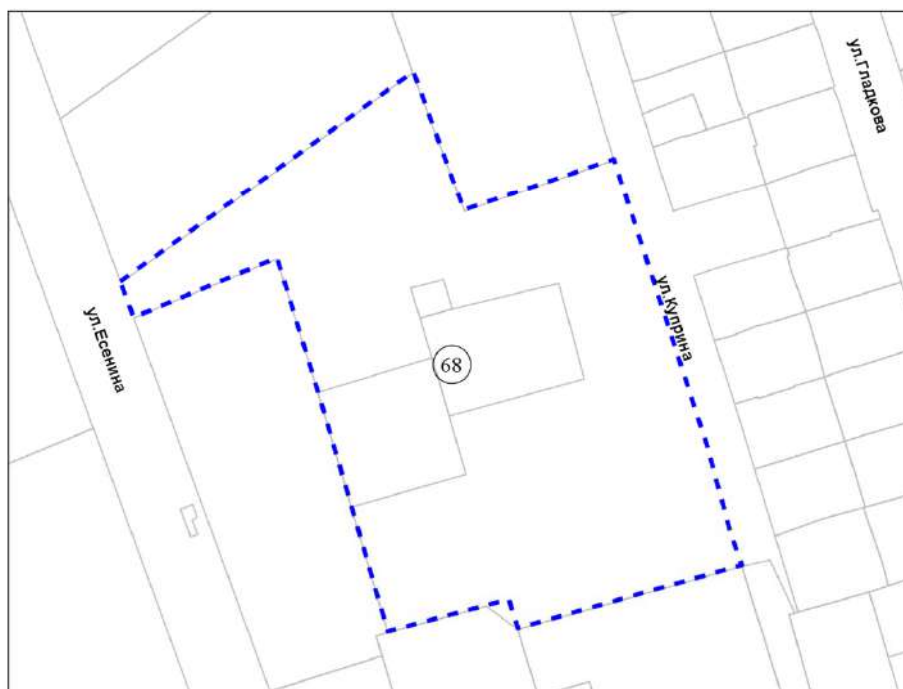


Масштаб 1:2 000

Приложение 188
к решению Совета депутатов
города Новосибирска
от _____ № _____

Фрагмент карты границ территорий, предусматривающих осуществление
деятельности по комплексному и устойчивому развитию территории

68 территория по улице Куприна

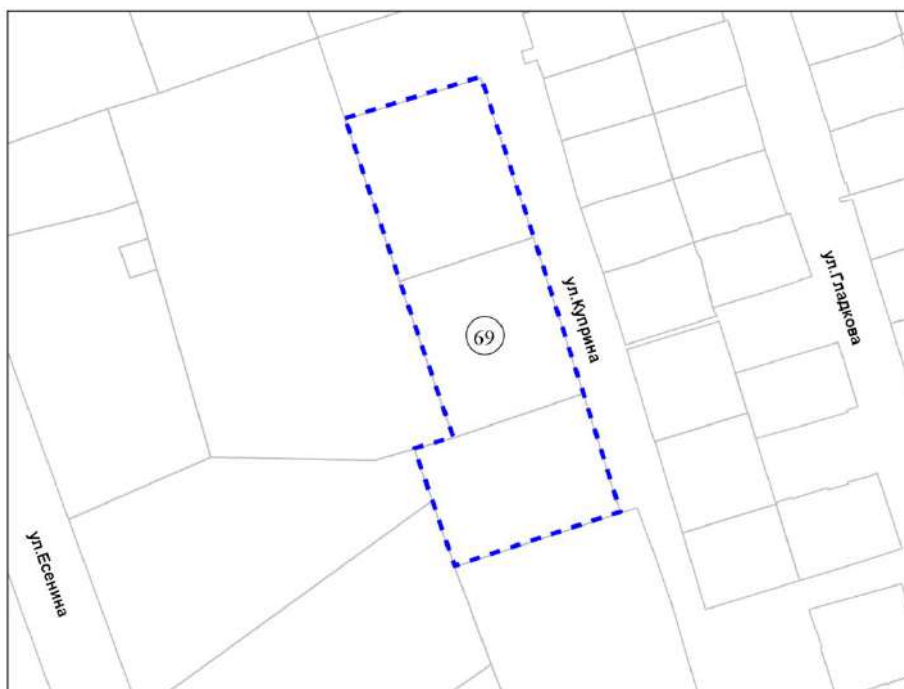


Масштаб 1:2 000

Приложение 189
к решению Совета депутатов
города Новосибирска
от _____ № _____

Фрагмент карты границ территорий, предусматривающих осуществление
деятельности по комплексному и устойчивому развитию территории

69 территория по улице Куприна



Масштаб 1:2 000

Приложение 190
к решению Совета депутатов
города Новосибирска
от _____ № _____

Фрагмент карты границ территорий, предусматривающих осуществление
деятельности по комплексному и устойчивому развитию территории

70 территория, ограниченная улицами Каравалева, Ярослава Гашека,
переулком 3-м Почтовым

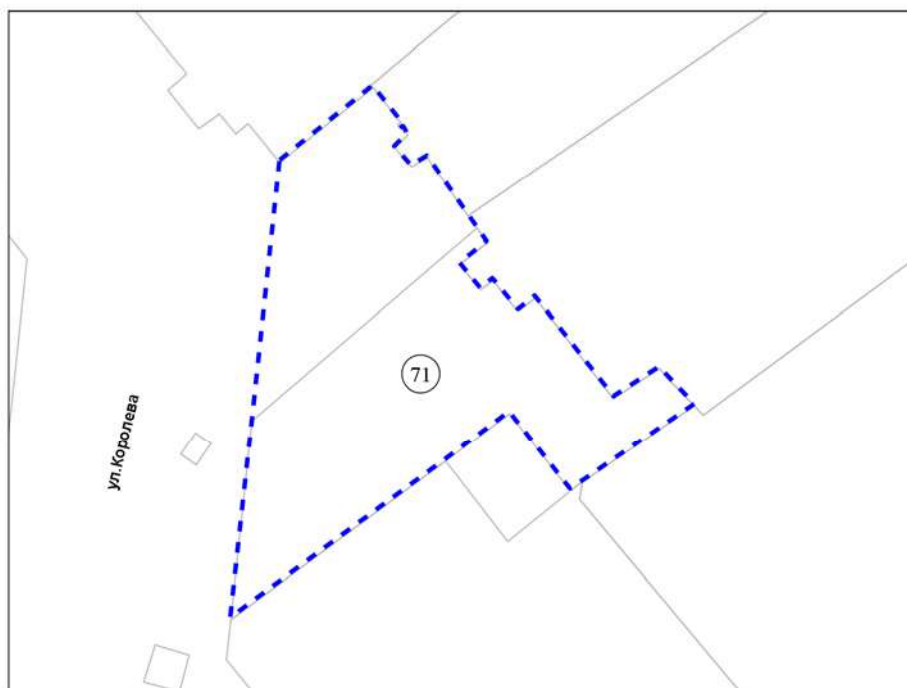


Масштаб 1:2 000

Приложение 191
к решению Совета депутатов
города Новосибирска
от _____ № _____

Фрагмент карты границ территорий, предусматривающих осуществление
деятельности по комплексному и устойчивому развитию территории

71 территория по улице Королева

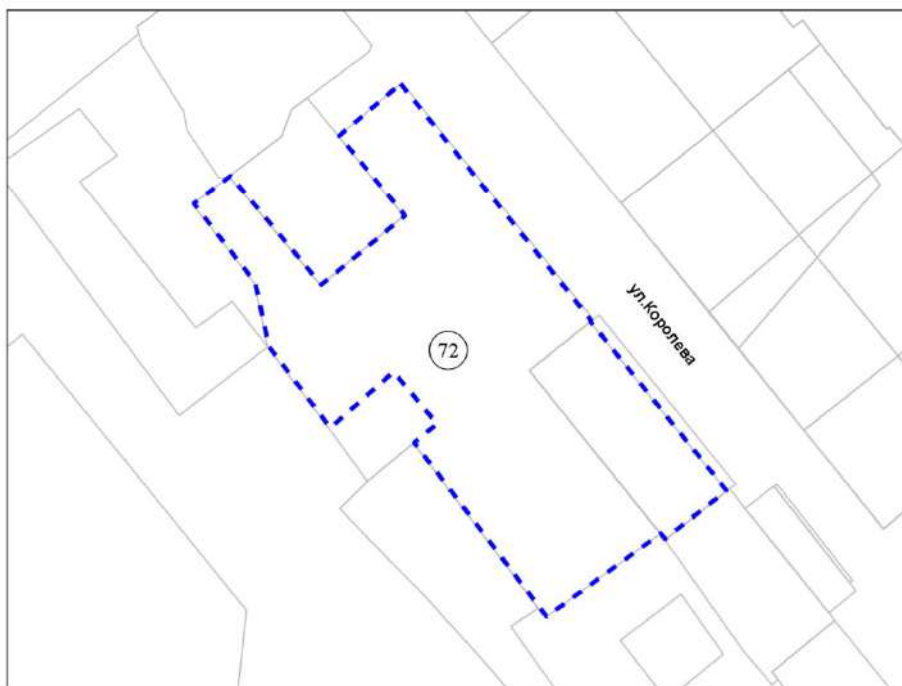


Масштаб 1:1 000

Приложение 192
к решению Совета депутатов
города Новосибирска
от _____ № _____

Фрагмент карты границ территорий, предусматривающих осуществление
деятельности по комплексному и устойчивому развитию территории

72 территория по улице Королева

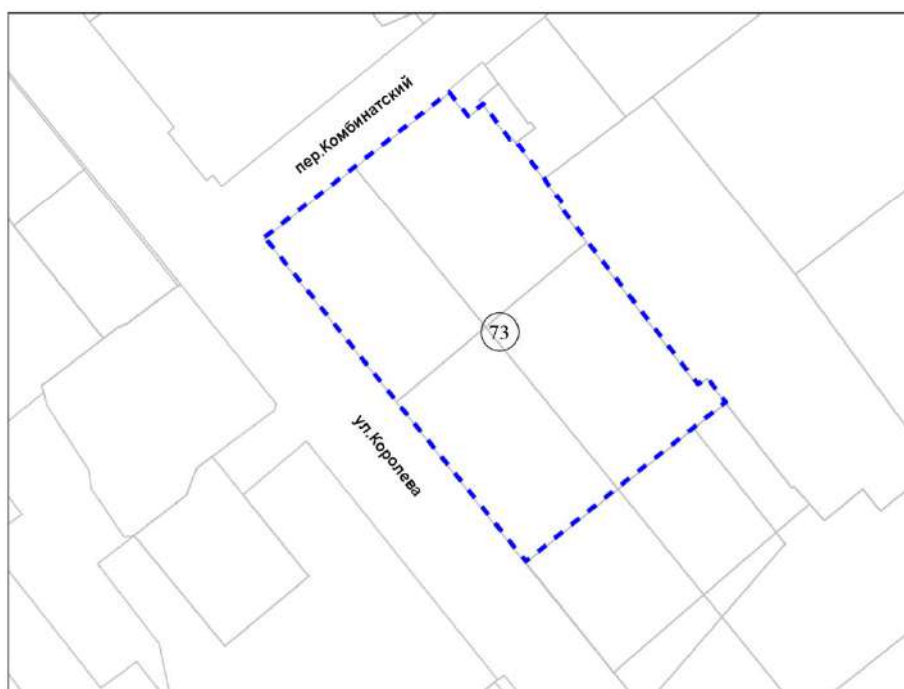


Масштаб 1:2 000

Приложение 193
к решению Совета депутатов
города Новосибирска
от _____ № _____

Фрагмент карты границ территорий, предусматривающих осуществление
деятельности по комплексному и устойчивому развитию территории

73 территория, ограниченная улицей Королева, переулком Комбинатский

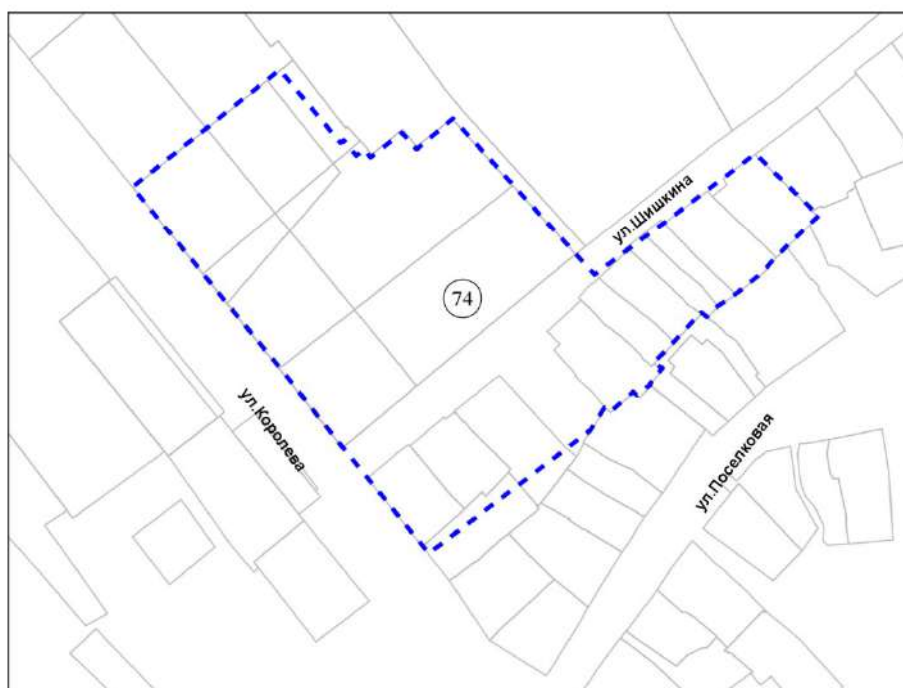


Масштаб 1:2 000

Приложение 194
к решению Совета депутатов
города Новосибирска
от _____ № _____

Фрагмент карты границ территорий, предусматривающих осуществление
деятельности по комплексному и устойчивому развитию территории

74 территория, ограниченная улицами Королева, Шишкина, Поселковой

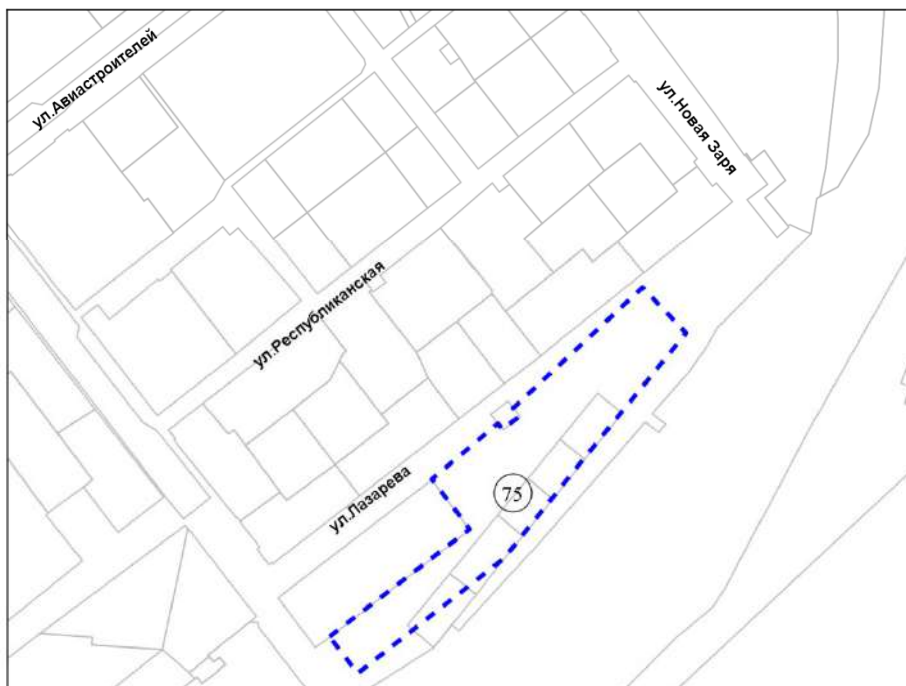


Масштаб 1:2 500

Приложение 195
к решению Совета депутатов
города Новосибирска
от _____ № _____

Фрагмент карты границ территорий, предусматривающих осуществление
деятельности по комплексному и устойчивому развитию территории

75 территория по улице Лазарева

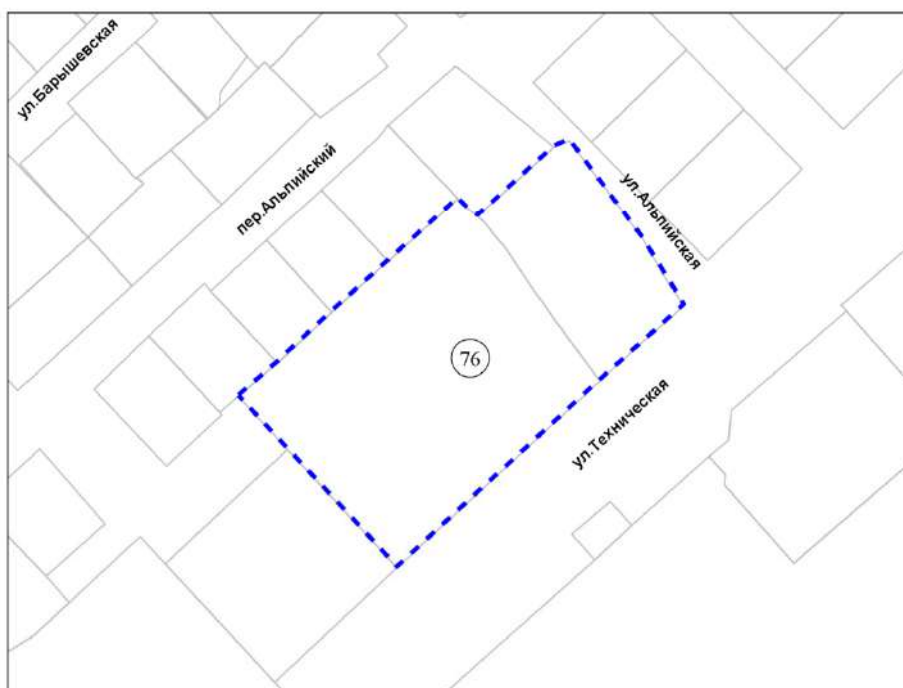


Масштаб 1:5 000

Приложение 196
к решению Совета депутатов
города Новосибирска
от _____ № _____

Фрагмент карты границ территорий, предусматривающих осуществление
деятельности по комплексному и устойчивому развитию территории

76 территория, ограниченная улицами Технической, Альпийской

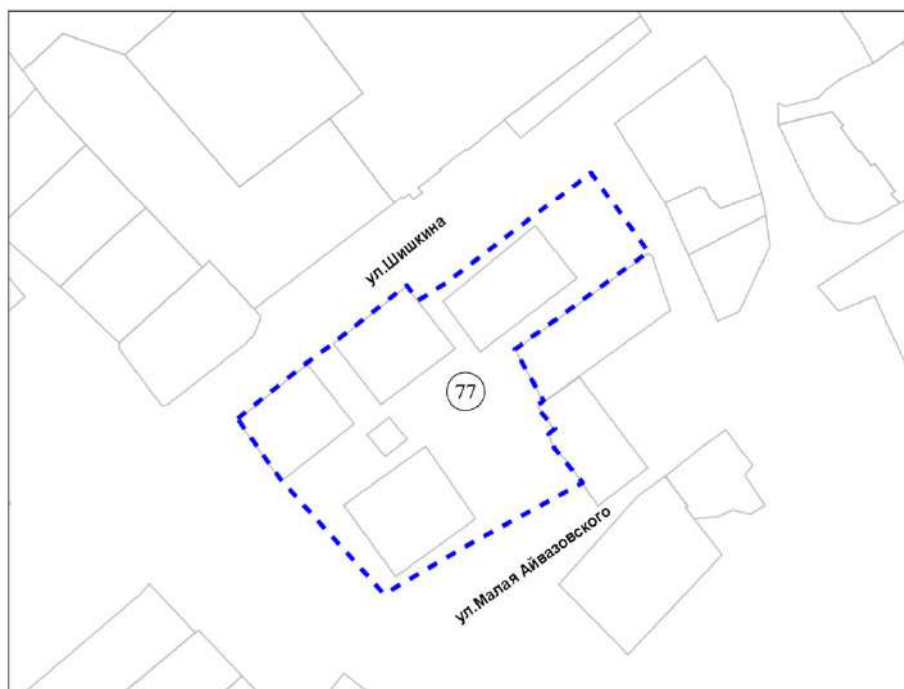


Масштаб 1:2 000

Приложение 197
к решению Совета депутатов
города Новосибирска
от _____ № _____

Фрагмент карты границ территорий, предусматривающих осуществление
деятельности по комплексному и устойчивому развитию территории

77 территория, ограниченная улицами Шишкина, Малой Айвазовского

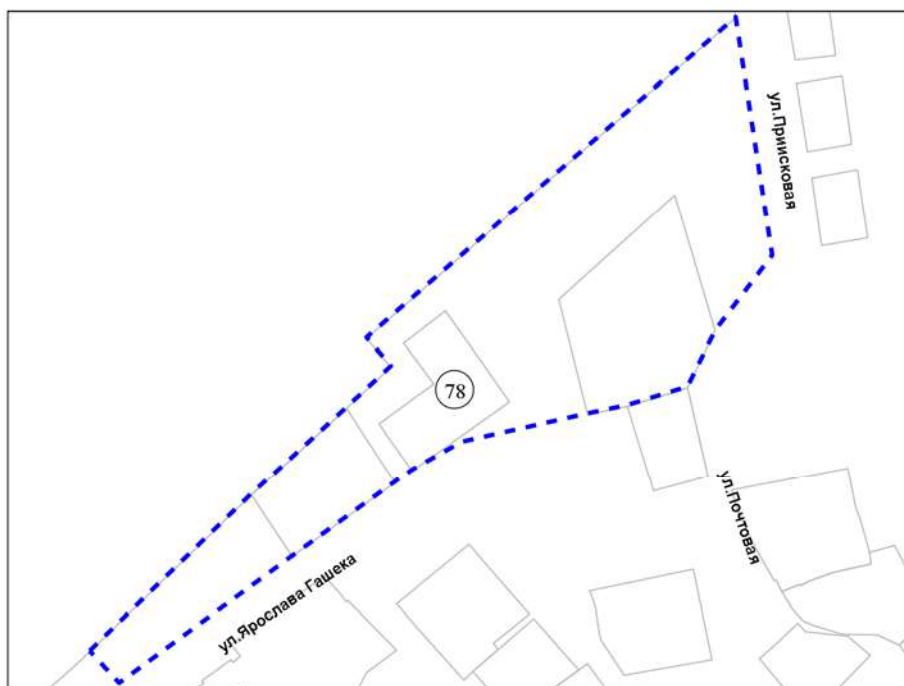


Масштаб 1:2 000

Приложение 198
к решению Совета депутатов
города Новосибирска
от _____ № _____

Фрагмент карты границ территорий, предусматривающих осуществление
деятельности по комплексному и устойчивому развитию территории

78 территория, ограниченная улицами Приисковой, Ярослава Гашека



Масштаб 1:2 500

Приложение 199
к решению Совета депутатов
города Новосибирска
от _____ № _____

Фрагмент карты границ территорий, предусматривающих осуществление
деятельности по комплексному и устойчивому развитию территории

79 территория по улице Добролюбова



Масштаб 1:1 000

Приложение 200
к решению Совета депутатов
города Новосибирска
от _____ № _____

Фрагмент карты границ территорий, предусматривающих осуществление
деятельности по комплексному и устойчивому развитию территории

80 территория по улице Воинской

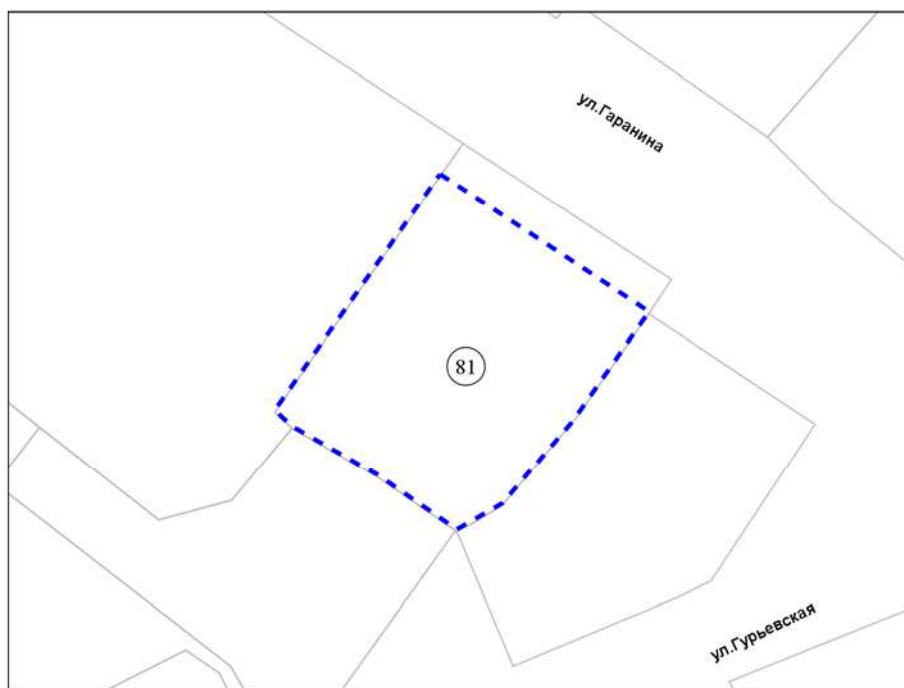


Масштаб 1:2 000

Приложение 201
к решению Совета депутатов
города Новосибирска
от _____ № _____

Фрагмент карты границ территорий, предусматривающих осуществление
деятельности по комплексному и устойчивому развитию территории

81 территория по улице Гаранина



Масштаб 1:1 000

Приложение 202
к решению Совета депутатов
города Новосибирска
от _____ № _____

Фрагмент карты границ территорий, предусматривающих осуществление
деятельности по комплексному и устойчивому развитию территории

82 территория по улице Нижегородской



Масштаб 1:1 000

Приложение 203
к решению Совета депутатов
города Новосибирска
от _____ № _____

Фрагмент карты границ территорий, предусматривающих осуществление
деятельности по комплексному и устойчивому развитию территории

83 территория, ограниченная улицами Нижегородской, Дунайской, III
Интернационала



Масштаб 1:2 000

Приложение 204
к решению Совета депутатов
города Новосибирска
от _____ № _____

Фрагмент карты границ территорий, предусматривающих осуществление
деятельности по комплексному и устойчивому развитию территории

84 территория, ограниченная улицами III Интернационала, 9-го Ноября



Масштаб 1:2 000

Приложение 205
к решению Совета депутатов
города Новосибирска
от _____ № _____

Фрагмент карты границ территорий, предусматривающих осуществление
деятельности по комплексному и устойчивому развитию территории

85 территория, ограниченная улицами Грибоедова, Нижегородской



Масштаб 1:1 000

Приложение 206
к решению Совета депутатов
города Новосибирска
от _____ № _____

Фрагмент карты границ территорий, предусматривающих осуществление
деятельности по комплексному и устойчивому развитию территории

86 территория по улице Декабристов

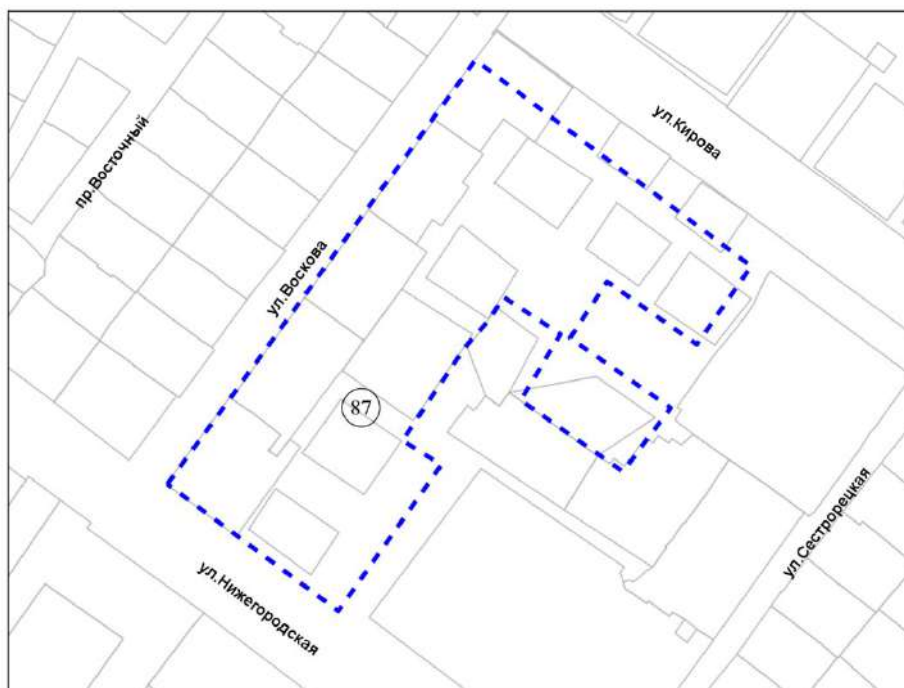


Масштаб 1:2 000

Приложение 207
к решению Совета депутатов
города Новосибирска
от _____ № _____

Фрагмент карты границ территорий, предусматривающих осуществление
деятельности по комплексному и устойчивому развитию территории

87 территория, ограниченная улицами Кирова, Воскова, Нижегородской



Масштаб 1:2 500

Приложение 208
к решению Совета депутатов
города Новосибирска
от _____ № _____

Фрагмент карты границ территорий, предусматривающих осуществление
деятельности по комплексному и устойчивому развитию территории

88 территория по улице Пролетарской

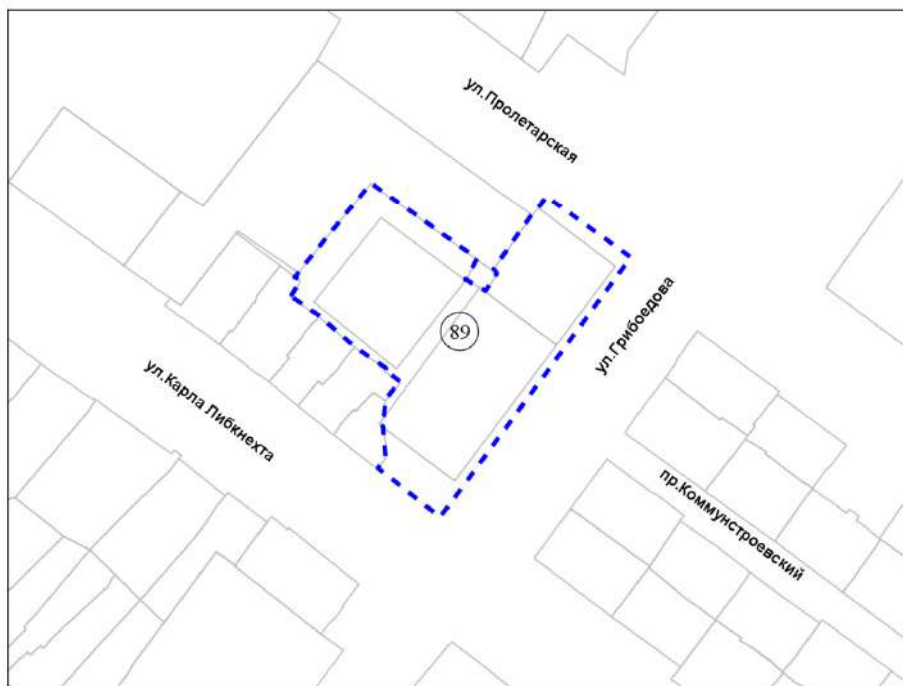


Масштаб 1:1 000

Приложение 209
к решению Совета депутатов
города Новосибирска
от _____ № _____

Фрагмент карты границ территорий, предусматривающих осуществление
деятельности по комплексному и устойчивому развитию территории

- 89 территория, ограниченная улицами Пролетарской, Грибоедова, Карла
Либкнехта

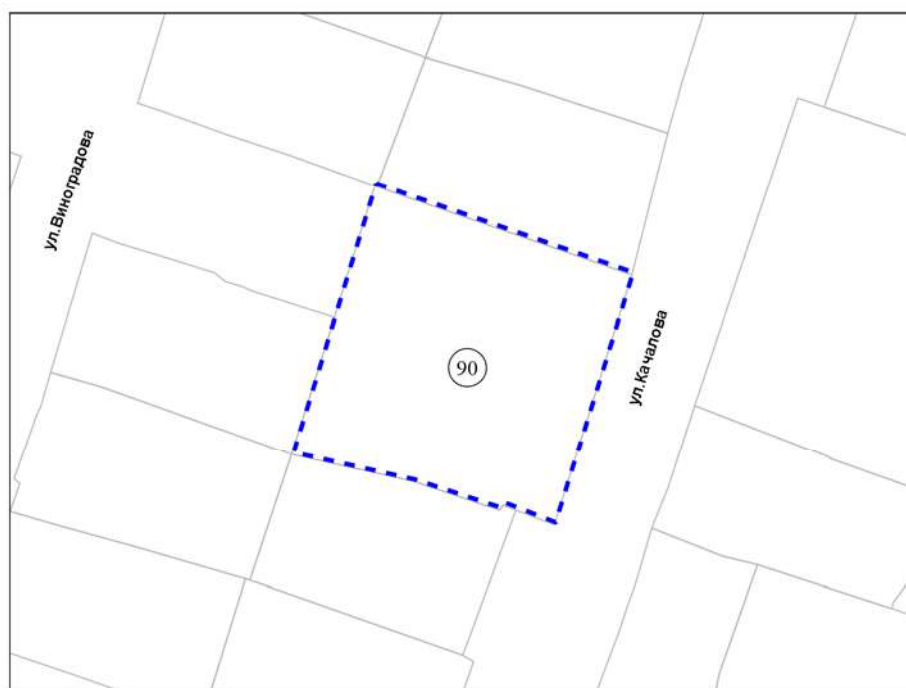


Масштаб 1:2 000

Приложение 210
к решению Совета депутатов
города Новосибирска
от _____ № _____

Фрагмент карты границ территорий, предусматривающих осуществление
деятельности по комплексному и устойчивому развитию территории

90 территория по улице Качалова



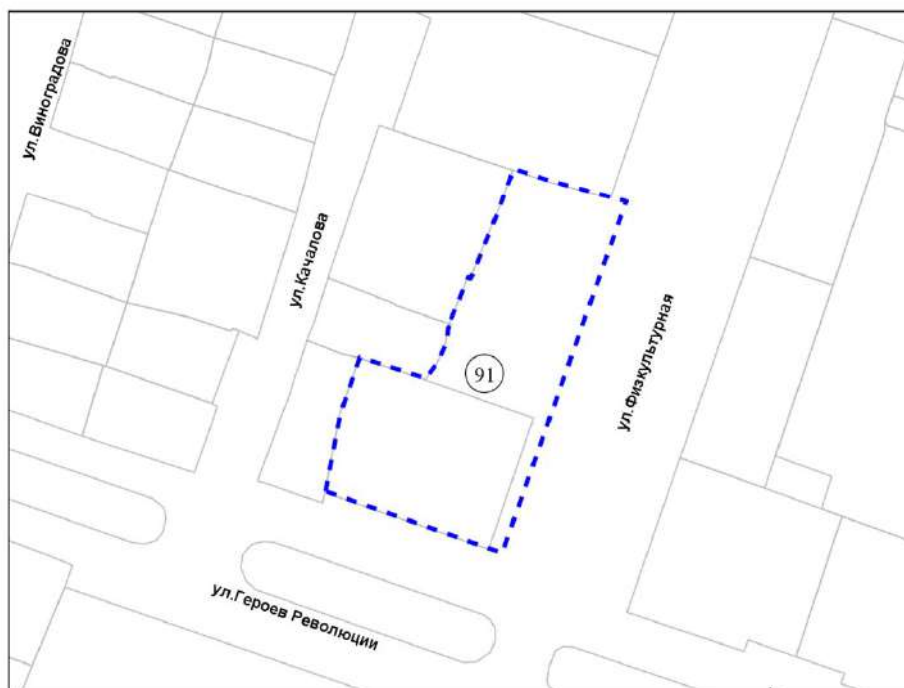
Масштаб 1:1 000



Приложение 211
к решению Совета депутатов
города Новосибирска
от _____ № _____

Фрагмент карты границ территорий, предусматривающих осуществление
деятельности по комплексному и устойчивому развитию территории

- 91 территория, ограниченная улицами Героев Революции, Физкультурной,
Качалова

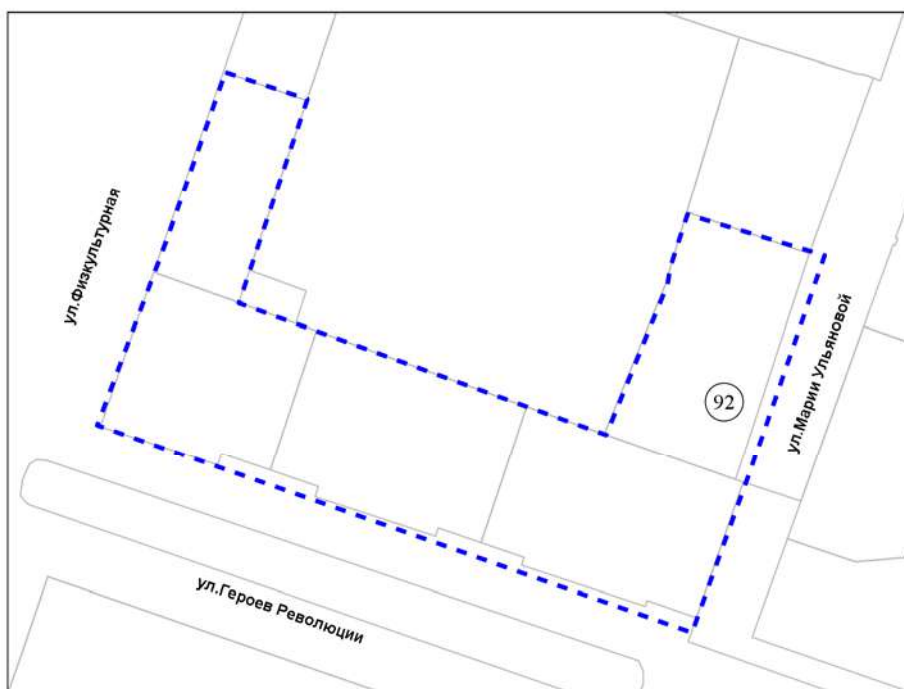


Масштаб 1:2 000

Приложение 212
к решению Совета депутатов
города Новосибирска
от _____ № _____

Фрагмент карты границ территорий, предусматривающих осуществление
деятельности по комплексному и устойчивому развитию территории

- 92 территория, ограниченная улицами Физкультурной, Героев Революции,
Марии Ульяновой

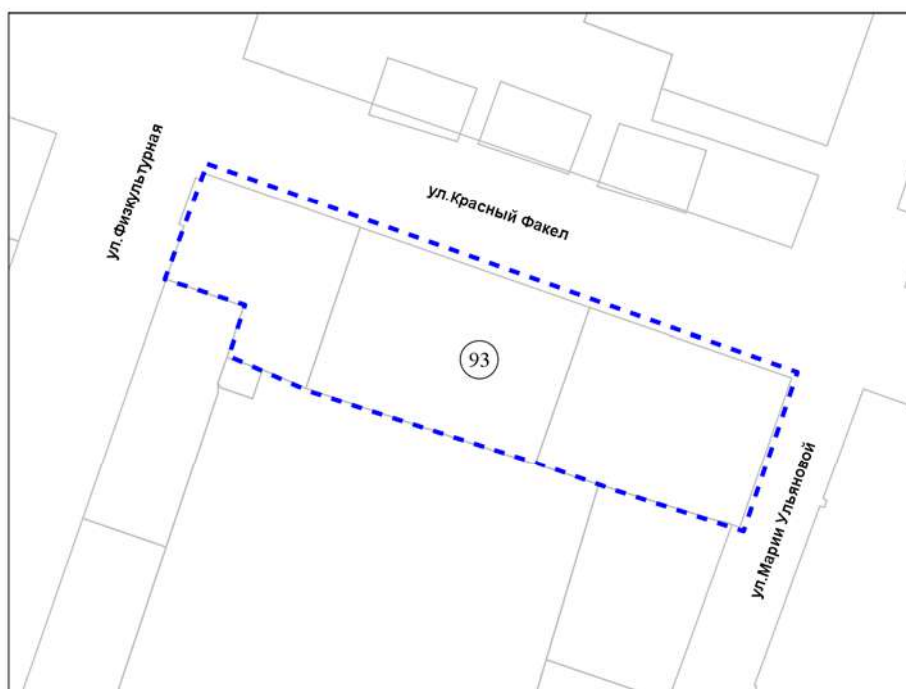


Масштаб 1:2 000

Приложение 213
к решению Совета депутатов
города Новосибирска
от _____ № _____

Фрагмент карты границ территорий, предусматривающих осуществление
деятельности по комплексному и устойчивому развитию территории

- 93 территория, ограниченная улицами Красный Факел, Физкультурной,
Мари Ульяновой

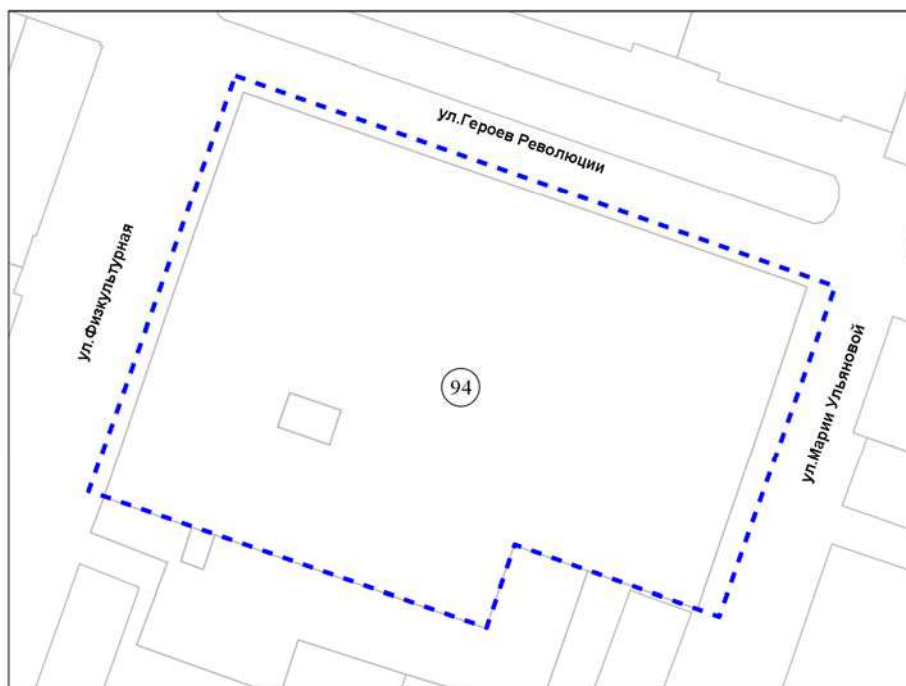


Масштаб 1:2 000

Приложение 214
к решению Совета депутатов
города Новосибирска
от _____ № _____

Фрагмент карты границ территорий, предусматривающих осуществление
деятельности по комплексному и устойчивому развитию территории

- 94 территория, ограниченная улицами Физкультурной, Героев Революции,
Марии Ульяновой

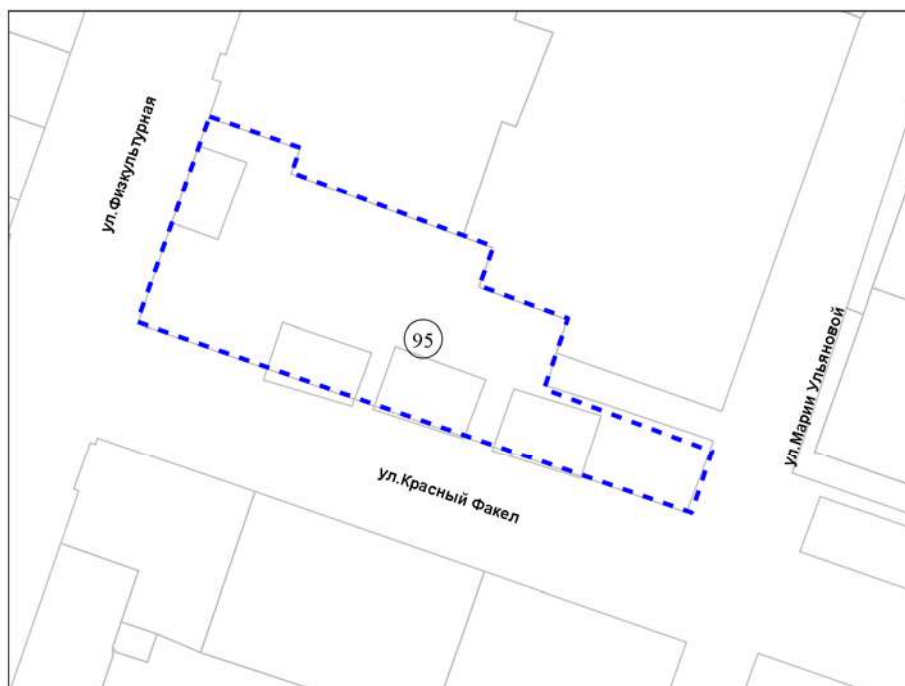


Масштаб 1:2 000

Приложение 215
к решению Совета депутатов
города Новосибирска
от _____ № _____

Фрагмент карты границ территорий, предусматривающих осуществление
деятельности по комплексному и устойчивому развитию территории

95 территория, ограниченная улицами Физкультурной, Красный Факел,
Марии Ульяновой

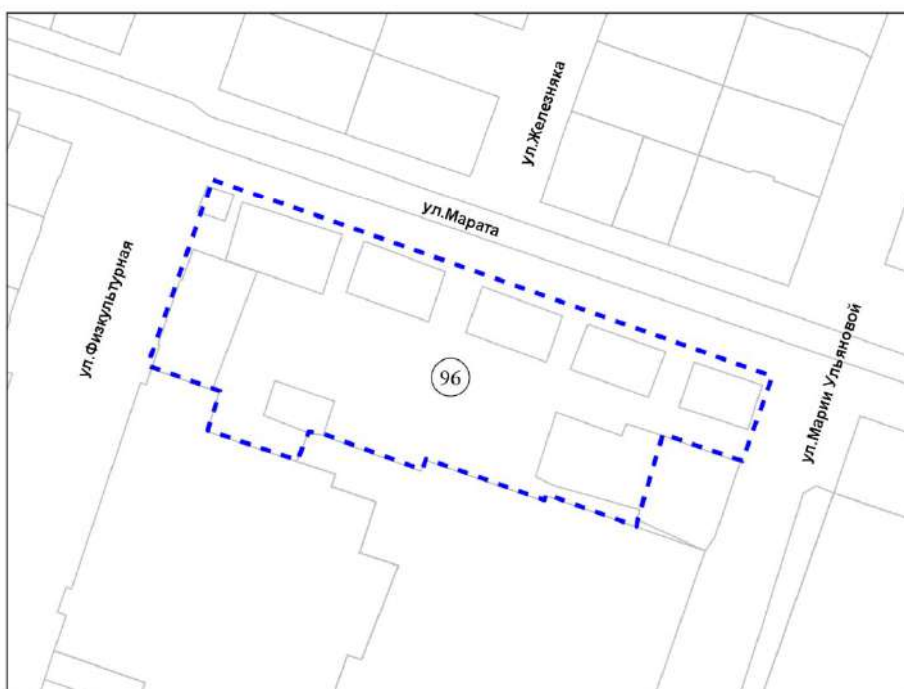


Масштаб 1:2 000

Приложение 216
к решению Совета депутатов
города Новосибирска
от _____ № _____

Фрагмент карты границ территорий, предусматривающих осуществление
деятельности по комплексному и устойчивому развитию территории

- 96 территория, ограниченная улицами Физкультурной, Марата, Марии
Ульяновой



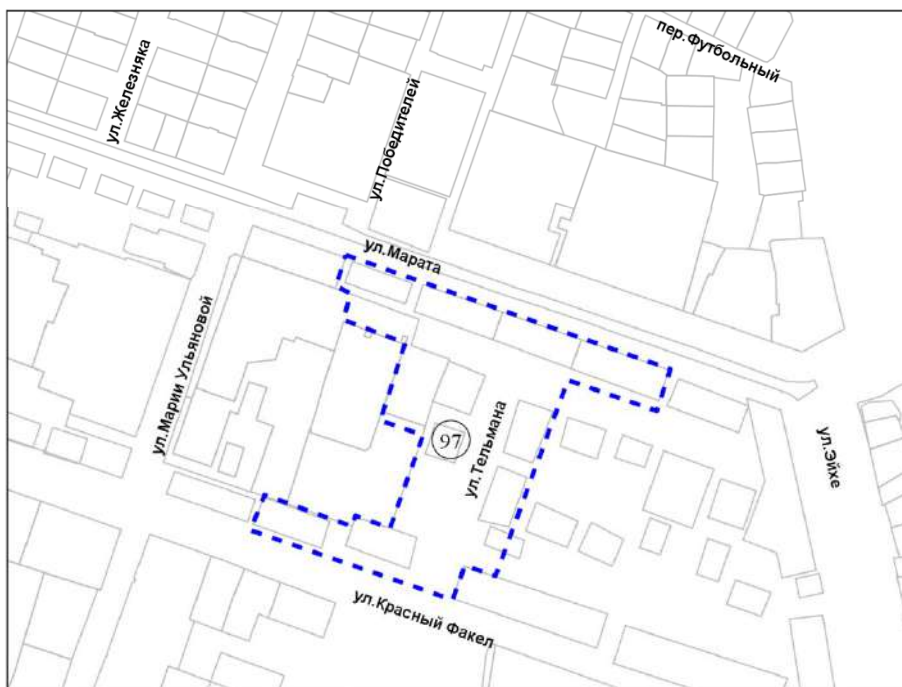
Масштаб 1:2 000



Приложение 217
к решению Совета депутатов
города Новосибирска
от _____ № _____

Фрагмент карты границ территорий, предусматривающих осуществление
деятельности по комплексному и устойчивому развитию территории

- 97 территория, ограниченная улицами Марата, Красный Факел, Тельмана,
Марии Ульяновой

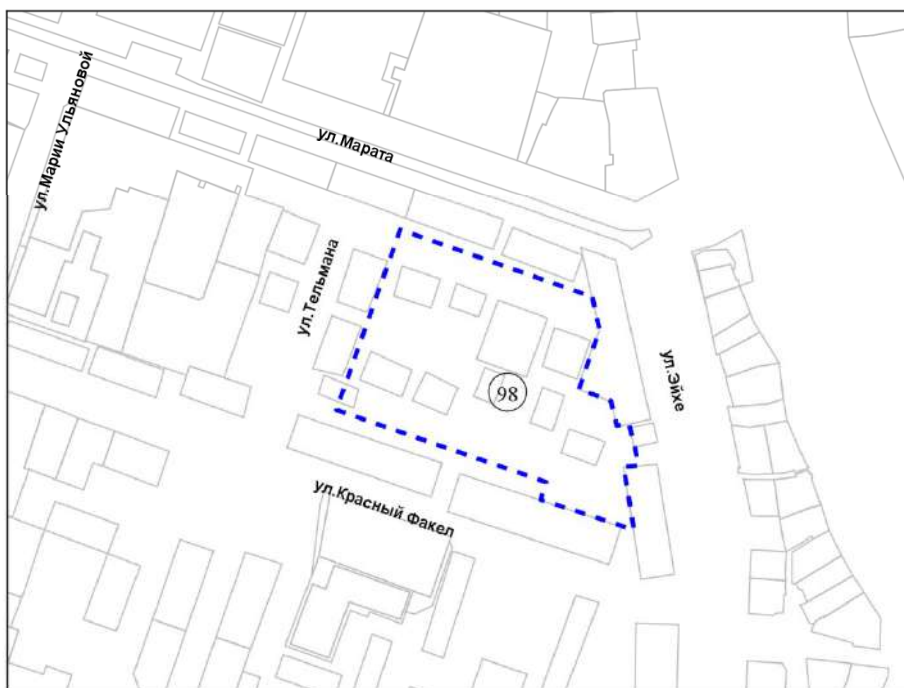


Масштаб 1:5 000

Приложение 218
к решению Совета депутатов
города Новосибирска
от _____ № _____

Фрагмент карты границ территорий, предусматривающих осуществление
деятельности по комплексному и устойчивому развитию территории

98 территория, ограниченная улицам Марата, Эйхе, Красный Факел

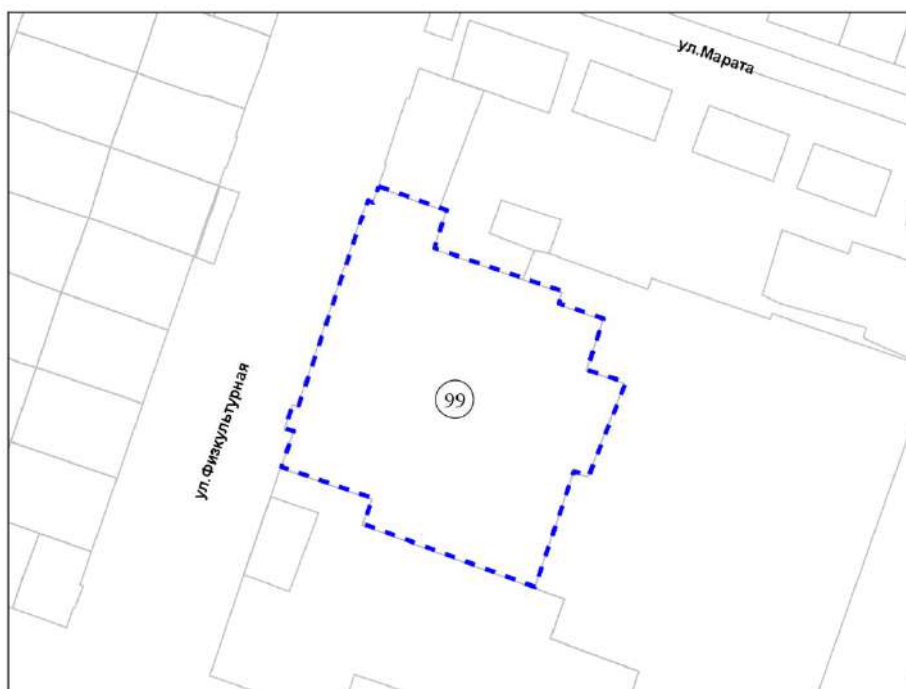


Масштаб 1:5 000

Приложение 219
к решению Совета депутатов
города Новосибирска
от _____ № _____

Фрагмент карты границ территорий, предусматривающих осуществление
деятельности по комплексному и устойчивому развитию территории

99 территория по улице Физкультурной



Масштаб 1:2 000

Приложение 220
к решению Совета депутатов
города Новосибирска
от _____ № _____

Фрагмент карты границ территорий, предусматривающих осуществление
деятельности по комплексному и устойчивому развитию территории

⑩ территория, ограниченная улицами Солидарности, Мошковой



Масштаб 1:2 000

Приложение 221
к решению Совета депутатов
города Новосибирска
от _____ № _____

Фрагмент карты границ территорий, предусматривающих осуществление
деятельности по комплексному и устойчивому развитию территории

⑩1 территория по улице Солидарности



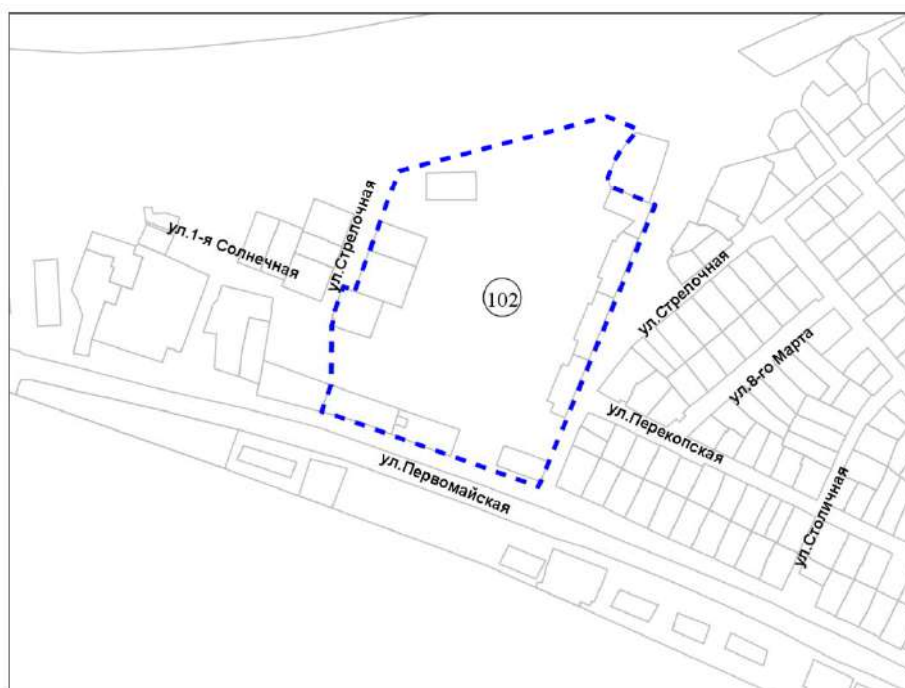
Масштаб 1:1 000



Приложение 222
к решению Совета депутатов
города Новосибирска
от _____ № _____

Фрагмент карты границ территорий, предусматривающих осуществление
деятельности по комплексному и устойчивому развитию территории

⑩2 территория, ограниченная улицами Первомайской, Стрелочной

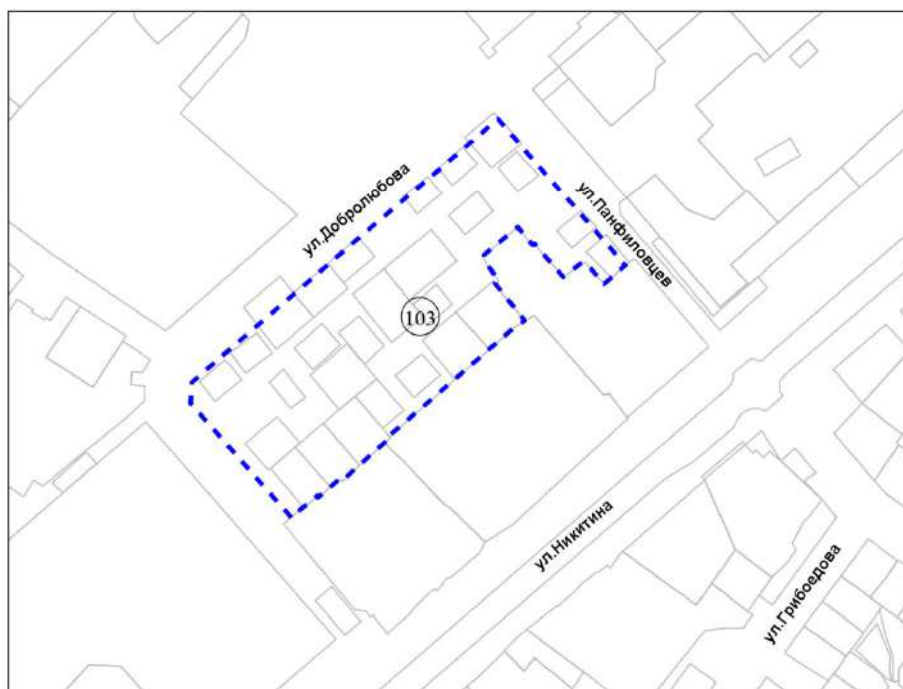


Масштаб 1:6 250

Приложение 223
к решению Совета депутатов
города Новосибирска
от _____ № _____

Фрагмент карты границ территорий, предусматривающих осуществление
деятельности по комплексному и устойчивому развитию территории

⑩3 территория, ограниченная улицами Добролюбова, Панфиловцев

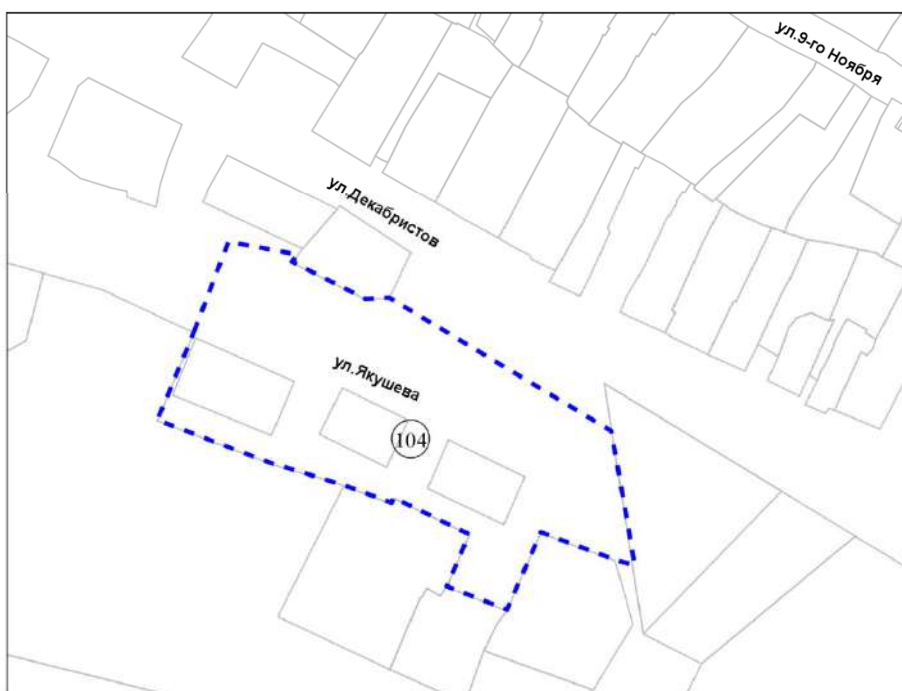


Масштаб 1:5 000

Приложение 224
к решению Совета депутатов
города Новосибирска
от _____ № _____

Фрагмент карты границ территорий, предусматривающих осуществление
деятельности по комплексному и устойчивому развитию территории

⑩ территория по улице Якушева



Масштаб 1:2 000

Приложение 225
к решению Совета депутатов
города Новосибирска
от _____ № _____

Фрагмент карты границ территорий, предусматривающих осуществление
деятельности по комплексному и устойчивому развитию территории

⑩5 территория, ограниченная улицами Тружеников, Золоторожской

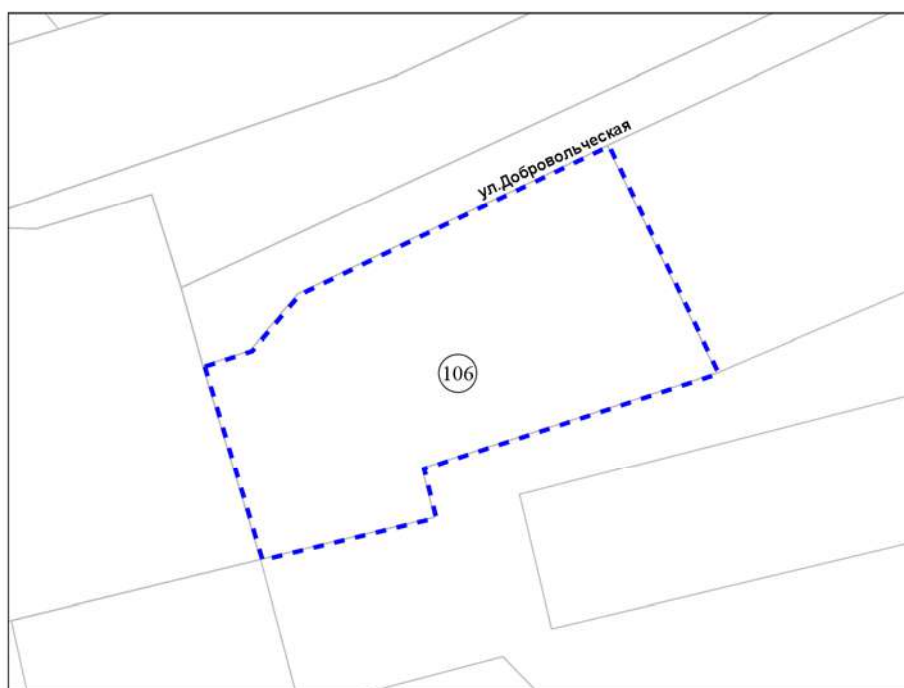


Масштаб 1:2 000

Приложение 226
к решению Совета депутатов
города Новосибирска
от _____ № _____

Фрагмент карты границ территорий, предусматривающих осуществление
деятельности по комплексному и устойчивому развитию территории

⑩ территория по улице Добровольческой

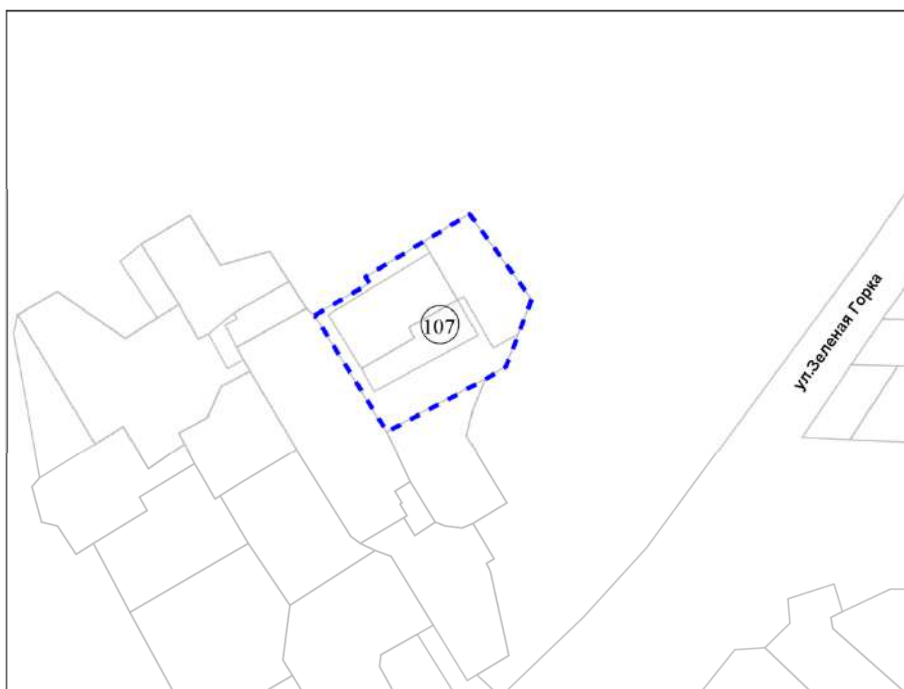


Масштаб 1:1 000

Приложение 227
к решению Совета депутатов
города Новосибирска
от _____ № _____

Фрагмент карты границ территорий, предусматривающих осуществление
деятельности по комплексному и устойчивому развитию территории

⑩7 территория по улице Зеленая горка

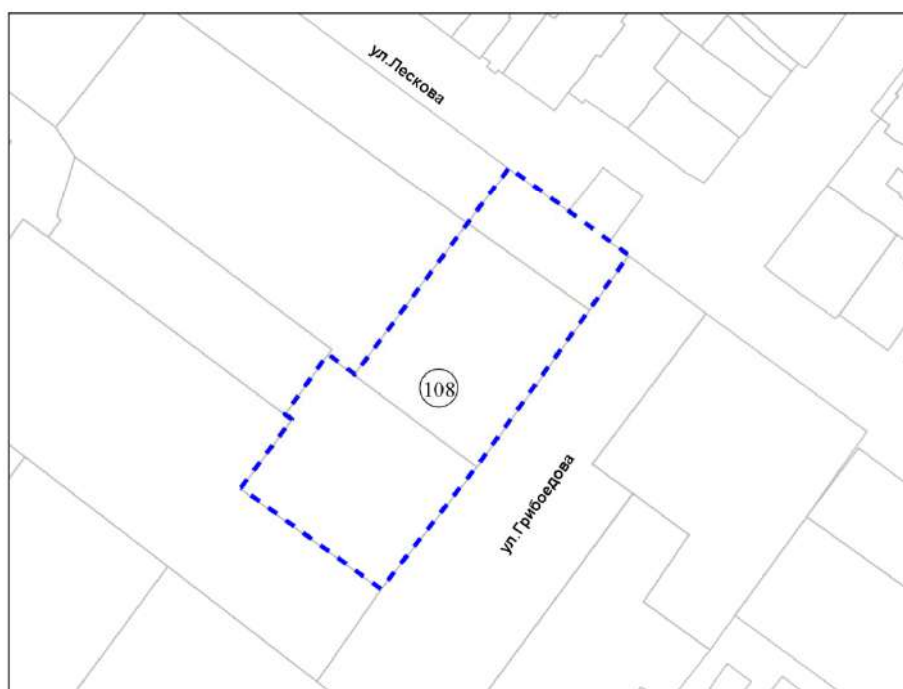


Масштаб 1:4 000

Приложение 228
к решению Совета депутатов
города Новосибирска
от _____ № _____

Фрагмент карты границ территорий, предусматривающих осуществление
деятельности по комплексному и устойчивому развитию территории

⑩ территория, ограниченная улицами Лескова, Грибоедова



Масштаб 1:2 000
