



**БЮЛЛЕТЕНЬ
ОРГАНОВ МЕСТНОГО
САМОУПРАВЛЕНИЯ
ГОРОДА
НОВОСИБИРСКА**

№ 39 04 октября 2018 г.

**РЕШЕНИЯ
СОВЕТА ДЕПУТАТОВ
ГОРОДА НОВОСИБИРСКА**

СОВЕТ ДЕПУТАТОВ ГОРОДА НОВОСИБИРСКА

РЕШЕНИЕ

От 26.09.2018

г. Новосибирск

№ 658

О внесении изменений в Положение о земельном налоге на территории города Новосибирска, принятое решением городского Совета Новосибирска от 25.10.2005 № 105

В соответствии с Налоговым кодексом Российской Федерации, Федеральным законом от 06.10.2003 № 131-ФЗ «Об общих принципах организации местного самоуправления в Российской Федерации», руководствуясь статьей 35 Устава города Новосибирска, Совет депутатов города Новосибирска РЕШИЛ:

1. Внести в Положение о земельном налоге на территории города Новосибирска, принятое решением городского Совета Новосибирска от 25.10.2005 № 105 (в редакции решения городского Совета Новосибирска от 27.11.2006 № 434, решений Совета депутатов города Новосибирска от 21.05.2008 № 989, от 26.11.2008 № 1099, от 28.10.2009 № 1439, от 28.09.2010 № 121, от 24.11.2010 № 205, от 28.04.2011 № 363, от 21.12.2011 № 508, от 29.10.2012 № 699, от 27.03.2013 № 821, от 29.05.2013 № 877, от 25.06.2014 № 1123, от 26.11.2014 № 1212, от 25.02.2015 № 1293, от 28.10.2015 № 18, от 23.06.2016 № 233), следующие изменения:

1.1. В преамбуле слова «, включая установление размера не облагаемой налогом суммы для отдельных категорий налогоплательщиков» исключить.

1.2. В абзацах втором – четвертом пункта 2.1, пункте 2.4 слово «до» заменить словами «не позднее».

1.3. Пункт 3.3 изложить в следующей редакции:

«3.3. Налогоплательщики – физические лица, имеющие право на налоговую льготу в соответствии с пунктом 3.1 настоящего Положения, до 1 ноября года, являющегося налоговым периодом, начиная с которого в отношении выбранного земельного участка применяется налоговая льгота, представляют в налоговый орган по своему выбору заявление о предоставлении налоговой льготы, а также вправе представить документы, подтверждающие право налогоплательщика на налоговую льготу, в порядке, предусмотренном пунктом 10 статьи 396 Налогового кодекса Российской Федерации.»

2. Решение вступает в силу не ранее чем по истечении одного месяца со дня его официального опубликования и не ранее 1-го числа очередного налогового периода по земельному налогу.

3. Заявление о предоставлении налоговой льготы, предусмотренное пунктом 3.3 Положения о земельном налоге на территории города Новосибирска, принятого решением городского Совета Новосибирска от 25.10.2005 № 105 (в редакции настоящего решения), в отношении налогового периода 2018 года представляется до 01 февраля 2019 года.

4. Контроль за исполнением решения возложить на постоянную комиссию Совета депутатов города Новосибирска по бюджету и налоговой политике.

Председатель Совета депутатов
города Новосибирска

Д. В. Асанцев

Мэр города Новосибирска

А. Е. Локоть

СОВЕТ ДЕПУТАТОВ ГОРОДА НОВОСИБИРСКА
РЕШЕНИЕ

От 26.09.2018

г. Новосибирск

№ 660

О Программе комплексного развития транспортной инфраструктуры города Новосибирска на 2018 – 2030 годы

В целях обеспечения сбалансированного, перспективного развития транспортной инфраструктуры города Новосибирска в соответствии с потребностями в строительстве, реконструкции объектов транспортной инфраструктуры местного значения, на основании Градостроительного кодекса Российской Федерации, в соответствии с Федеральным законом от 06.10.2003 № 131-ФЗ «Об общих принципах организации местного самоуправления в Российской Федерации», постановлением Правительства Российской Федерации от 25.12.2015 № 1440 «Об утверждении требований к программам комплексного развития транспортной инфраструктуры поселений, городских округов», Генеральным планом города Новосибирска, утвержденным решением Совета депутатов города Новосибирска от 26.12.2007 № 824, руководствуясь статьей 35 Устава города Новосибирска, Совет депутатов города Новосибирска РЕШИЛ:

1. Утвердить Программу комплексного развития транспортной инфраструктуры города Новосибирска на 2018 – 2030 годы (приложение).
2. Решение вступает в силу на следующий день после его официального опубликования.
3. Контроль за исполнением решения возложить на постоянную комиссию Совета депутатов города Новосибирска по градостроительству, постоянную комиссию Совета депутатов города Новосибирска по городскому хозяйству.

Председатель Совета депутатов
города Новосибирска

Мэр города Новосибирска

Д. В. Асанцев

А. Е. Локоть

Приложение
к решению Совета депутатов
города Новосибирска
от 26.09.2018 № 660

ПРОГРАММА
комплексного развития транспортной инфраструктуры
города Новосибирска на 2018 – 2030 годы

1. Паспорт Программы комплексного развития транспортной
инфраструктуры города Новосибирска на 2018 – 2030 годы

Наименование Программы	Программа комплексного развития транспортной инфраструктуры города Новосибирска на 2018 – 2030 годы
Основание для разработки Программы	Градостроительный кодекс Российской Федерации; постановление Правительства Российской Федерации от 25.12.2015 № 1440 «Об утверждении требований к программам комплексного развития транспортной инфраструктуры поселений, городских округов»; Генеральный план города Новосибирска, утвержденный решением Совета депутатов города Новосибирска от 26.12.2007 № 824 (далее – Генеральный план); региональные нормативы градостроительного проектирования Новосибирской области, утвержденные постановлением Правительства Новосибирской области от 12.08.2015 № 303-п; Местные нормативы градостроительного проектирования города Новосибирска, утвержденные решением Совета депутатов города Новосибирска от 02.12.2015 № 96
Заказчик Программы и его местонахождение	Муниципальное казенное учреждение города Новосибирска «Управление дорожного строительства», 630005, город Новосибирск, ул. Фрунзе, 96
Разработчик Программы и его местонахождение	Открытое акционерное общество «Российский институт градостроительства и инвестиционного развития «Гипрогор», 119331 город Москва, проспект Вернадского, 29

<p>Цель и задачи Программы</p>	<p>Цель: сбалансированное, перспективное развитие транспортной инфраструктуры города Новосибирска в соответствии с потребностями в строительстве, реконструкции объектов транспортной инфраструктуры местного значения.</p> <p>Задачи: обеспечение безопасности, качества и эффективности транспортного обслуживания населения, а также юридических лиц и индивидуальных предпринимателей, осуществляющих экономическую деятельность (далее – субъекты экономической деятельности), на территории города Новосибирска; обеспечение доступности объектов транспортной инфраструктуры для населения и субъектов экономической деятельности в соответствии нормативами градостроительного проектирования; обеспечение развития транспортной инфраструктуры в соответствии с потребностями населения в передвижении, субъектов экономической деятельности – в перевозке пассажиров и грузов на территории города Новосибирска (далее – транспортный спрос); развитие транспортной инфраструктуры, сбалансированное с градостроительной деятельностью в городе Новосибирске; создание условий для управления транспортным спросом; создание приоритетных условий для обеспечения безопасности жизни и здоровья участников дорожного движения по отношению к экономическим результатам хозяйственной деятельности; создание приоритетных условий движения транспортных средств общего пользования по отношению к иным транспортным средствам; создание условий для пешеходного и велосипедного передвижения населения; обеспечение эффективности функционирования действующей транспортной инфраструктуры</p>
--------------------------------	---

<p>Целевые показатели (индикаторы) развития транспортной инфраструктуры на расчетный срок</p>	<p>1. Показатели, характеризующие объем реконструкции и строительства объектов транспортной инфраструктуры:</p> <p>1.1. Железнодорожный транспорт: обустройство пешеходных подходов к железнодорожным остановочным пунктам – 37 ед.</p> <p>1.2. Воздушный транспорт: вертолетные площадки – 7 ед.;</p> <p>1.3. Метрополитен: линии метрополитена – 22,46 км; станции метрополитена – 18 ед.;</p> <p>количество электродепо – 2 ед.</p> <p>1.4. Наземный рельсовый общественный транспорт: длина трамвайных путей – 98,50 км; длина реконструируемых путей – 18,79 км;</p> <p>1.5. Наземный безрельсовый общественный транспорт: длина выделенных полос движения – 78,59 км.</p> <p>1.6. Улично-дорожная сеть: протяженность автомобильных дорог – 1775,691 км, в том числе: строительство – 57,008 км; реконструкция – 33,527 км; количество транспортно-пересадочных узлов – 15 ед.;</p> <p>количество автовокзалов - 2 ед.;</p> <p>количество автостанций – 6 ед.</p> <p>1.7. Развязки: количество развязок – 51 ед.</p> <p>1.8. Мосты: количество автодорожных мостов через реки – 7 ед.;</p> <p>1.9. Велосипедный транспорт: количество велодорожек – 13 ед., протяженность – 20,732 км.</p> <p>1.10. Парковочное пространство: количество машино-мест на перехватывающих парковках – 42073 ед.</p> <p>1.11. Грузовой транспорт, транспортные средства коммунальных и дорожных служб: количество площадок отстоя грузового транспорта на въездах в город Новосибирск – 4 шт.</p> <p>2. Показатели, характеризующие эффективность функционирования транспортной инфраструктуры: уменьшение суммарных затрат времени населения на все передвижения с использованием моторизованных способов передвижения на 12 %;</p> <p>уменьшение средних затрат времени всех передвижений в час-пик по трудовым целям на 22,7 %;</p> <p>уменьшение доли всех передвижений на индивидуальном транспорте на 17 %;</p> <p>увеличение доли всех передвижений на общественном транспорте на 23,3 %;</p> <p>доля всех передвижений на велосипеде – 0,002 %;</p> <p>доля всех передвижений пешком – 8,5 %;</p> <p>уменьшение количества дорожно-транспортных происшествий на 23,3 %</p>
---	---

Сроки и этапы реализации Программы	2018 – 2030 годы, в том числе: I этап – 2018 – 2022 годы; II этап – 2023 – 2030 годы
Укрупненное описание запланированных мероприятий (инвестиционных проектов) по проектированию, строительству, реконструкции объектов транспортной инфраструктуры (групп мероприятий, подпрограмм, инвестиционных проектов)	<p>1. Мероприятия по развитию транспортной инфраструктуры по видам транспорта:</p> <p>1.1. Железнодорожный транспорт: обустройство пешеходных подходов к железнодорожным остановочным пунктам – повышение качества транспортного обслуживания и доступности станции для всех категорий пассажиров (10 шт.);</p> <p>1.2. Воздушный транспорт: строительство вертолетных площадок – улучшение условий эвакуации пострадавших (2 шт.).</p> <p>2. Мероприятия по развитию транспорта общего пользования, созданию транспортно-пересадочных узлов:</p> <p>2.1. Формирование транспортно-пересадочных узлов – обеспечение безопасного и комфортного обслуживания пассажиров в местах их пересадок с одного вида транспорта на другой (8 шт.).</p> <p>2.2. Метрополитен: проектирование и строительство электродепо «Волочаевское» – обеспечение дальнейшего развития метрополитена и выполнения сопутствующих мероприятий (1 шт.); строительство станций метрополитена – обеспечение гарантированного и надежного транспортного обслуживания в часы-пик и в условиях зимнего периода (5 шт.); строительство линии метрополитена – обеспечение гарантированного и надежного транспортного обслуживания в часы-пик и в условиях зимнего периода очаговых площадок жилищного строительства, жилмассивов и микрорайонов, не имеющих прямого сообщения наземным транспортом – 6,56 км.</p> <p>2.3. Наземный рельсовый общественный транспорт: строительство трамвайных линий – обеспечение гарантированного и надежного транспортного обслуживания территорий, протяженность – 32,3 км; реконструкция трамвайных линий – восстановление и улучшение предоставляемого уровня комфорта и удобств, протяженность – 18,79 км;</p> <p>2.4. Наземный безрельсовый общественный транспорт: обустройство выделенных полос движения - повышение эффективности провозной способности автобуса, протяженность – 74,3 км; строительство автовокзала – развитие региональных транспортных связей (1 шт.). строительство автостанции – развитие региональных транспортных связей (1 шт.).</p>

	<p>3. Мероприятия по развитию инфраструктуры для легкового автомобильного транспорта, включая развитие единого парковочного пространства: обустройство 7 перехватывающих парковок; внедрение платной парковки в центральной части Новосибирска.</p> <p>4. Мероприятия по развитию инфраструктуры для пешеходного и велосипедного движения: строительство велосипедных дорожек, общая протяженность – 17,98 км.</p> <p>5. Мероприятия по развитию инфраструктуры для грузового транспорта, транспортных средств коммунальных и дорожных служб: создание грузового каркаса улично-дорожной сети; обустройство площадок отстоя грузового транспорта на въездах в город Новосибирск; строительство промышленных логистических парков (складские комплексы общего пользования, без учёта складских комплексов производственных компаний); развитие площадок для отстоя и обслуживания коммунальной техники.</p> <p>6. Мероприятия по развитию сети дорог:</p> <p>6.1. Улично-дорожная сеть: строительство автомобильных дорог – увеличение плотности сети дорог и улучшение коммуникативной функции внутри городского округа, протяженность – 57,008 км; реконструкция автомобильных дорог – восстановление и улучшение предоставляемого уровня комфорта и удобств, снижение уровня дорожно-транспортных происшествий, протяженность – 33,527 км;</p> <p>6.2. Транспортные развязки – обеспечение безопасности при помощи вертикального разведения транспортных потоков без возможности столкновения (10 шт.)</p> <p>6.3. Мостовые переходы – снижение нагрузки существующих мостов, обеспечение связи берегов, беспрепятственное пересечение естественных и искусственных преград, в том числе: мостовые переходы через реку Обь – 2 шт.; мостовые переходы через реку Иню – 1 шт.; мостовые переходы прочие (в том числе пешеходные) – 1 шт.;</p> <p>6.4. Путепроводы – обеспечение безопасности при помощи вертикального разведения транспортных потоков без возможности столкновения (5 шт.).</p> <p>6.5 Тоннели – обеспечение безопасности при помощи вертикального разведения транспортных потоков без возможности столкновения (2 шт.).</p> <p>7. Мероприятия по повышению безопасности дорожного движения:</p>
--	---

	<p>проведение профилактических мероприятий по безопасности дорожного движения в образовательных учреждениях в рамках уроков ОБЖ и внеклассных мероприятий; обновление дорожной разметки на пешеходных переходах вблизи детских образовательных учреждений; установка пешеходных ограждений вблизи детских образовательных учреждений и мест массового скопления людей</p>
<p>Объемы и источники финансирования Программы</p>	<p>Общий объем финансирования Программы на 2018–2030 годы (в ценах соответствующих лет) составляет 137 448 529 тыс. руб., в том числе: за счет средств федерального бюджета – 68 349 406 тыс. руб., за счет средств областного бюджета – 29 437 672 тыс. руб.; за счет средств городского бюджета – 34 996 575 тыс. руб.; за счет средств внебюджетных источников – 4 664 876 тыс. руб.</p>

2. Характеристика существующего состояния транспортной инфраструктуры города Новосибирска

2.1. Анализ положения Новосибирской области в структуре пространственной организации Российской Федерации, анализ города Новосибирска в структуре пространственной организации субъектов Российской Федерации

Новосибирская область расположена на юго-востоке Западно-Сибирской равнины. Площадь территории области 178 тыс. км². Протяжённость области с запада на восток — 642 км, с севера на юг — 444 км. Новосибирская область занимает центральное место в западной, наиболее заселенной и урбанизированной, части Сибирского федерального округа.

Город Новосибирск является административным центром Новосибирской области и Сибирского федерального округа, а также центром Новосибирской агломерации.

Город находится на юго-востоке Новосибирской области и Западно-Сибирской равнины. Площадь территории города – 50040 гектаров, протяженность с севера на юг – 43 км, с запада на восток – 25 км.

Город Новосибирск является крупнейшим транспортно-логистическим узлом Сибири, где сходятся железные дороги алтайского и кузбасского направлений и транссибирская железнодорожная магистральная линия.

2.2. Социально-экономическая характеристика города Новосибирска, характеристика градостроительной деятельности на территории города Новосибирска, включая деятельность в сфере транспорта, оценка транспортного спроса

Город Новосибирск является третьим по численности населения городом Российской Федерации, его постоянное население на 01.01.2017 года составляло 1602,9 тыс. человек.

Демографическая ситуация в городе Новосибирска характеризуется процессом роста населения. С 2011 года прирост населения составил 130 тыс. чел.: с 1,47 млн. человек на 01.01.2011 до 1,6 млн. чел на 01.01.2017. Согласно демографическому прогнозу население Новосибирска к 2030 году вырастет до 1780 тыс. человек, что соответствует среднему варианту демографического прогноза городского населения Новосибирской области, сделанному Территориальным органом Федеральной службы государственной статистики по Новосибирской области.

Основу экономической базы города Новосибирска составляют промышленность, торговля и сфера услуг, транспорт, строительство, наука и научное обслуживание. Город успешно развивается при отсутствии крупных ресурсодобывающих предприятий, что отличает его от большинства крупных городов Сибири.

В городе осуществляют деятельность 108,4 тыс. предприятий и организаций и

45,1 тыс. индивидуальных предпринимателей. В экономике города занято более 800 тыс. человек, из них более половины работает на крупных и средних предприятиях и в организациях города, около четверти – в малых и микропредприятиях.

Особенность промышленности города состоит в том, что в нем отсутствует сырьевая отрасль, на 90 % промышленные предприятия Новосибирска – обрабатывающие. Высокого уровня достигли оборонная, авиационная, ракетно-космическая промышленность, радиоэлектроника, производство средств связи. На предприятиях ведутся прикладные разработки в области нанотехнологий, микроэлектроники, лазерных, био-, лучевых, информационных технологий. В настоящее время производство промышленной продукции растет в городе быстрее, чем в целом по стране. Благодаря большому научному потенциалу города Новосибирск является научным центром Сибири.

Главные планировочные факторы, определяющие территориальное развитие и своеобразие сложившейся структуры города Новосибирска:

структура, образуемая трассой Транссибирской железнодорожной магистрали и примыкающих путей;

ось, образуемая рекой Обь с притоками;

сохранившиеся лесные массивы и водные пространства;

значительные по площади промышленные зоны в местах концентрации крупных градообразующих промышленных предприятий и объектов инженерной инфраструктуры;

магистральная улично-дорожная сеть, линии и станции метрополитена;

размещение исторически сложившегося общегородского центра;

трассировка общегородских магистральных улиц, выполняющих роль композиционного и планировочного каркаса города.

В связи с нерациональным расположением ряда промышленных объектов город имеет сложносочиненную структуру. Были потеряны ценные площадки для городского развития. Связь некоторых частей внутри города затруднена, что вызывает определенные территориальные проблемы.

В настоящее время основные мероприятия в городе направлены на улучшение структурной связанности территории путем преобразования планировочной структуры и транспортной инфраструктуры. Следует развивать систему озеленения городских территорий, создавая «зеленый каркас», что позволит проявить потенциал береговой (пойменной) зоны города. Административные меры и планировочные решения в области транспортной инфраструктуры позволят улучшить структурную связь территории городского округа.

Улично-дорожная сеть (далее – УДС) города Новосибирска как базовый элемент градостроительной структуры за все время существования города прошла ряд эволюционных изменений. Улично-дорожная сеть была устроена по квадратно-гнездовому принципу вокруг центральной оси – Николаевского (Красного) проспекта. Первые генеральные планы города сохраняли развитие УДС в этой же градостроительной логике. Карты города 1955 и 1975 годов фиксируют бурный

рост новой застройки уже на обоих берегах реки Оби, причем дислокация новых пятен застройки не была подчинена задаче оптимизации транспортной работы в городе. На этом этапе наметился «догоняющий» тренд развития УДС города по отношению к его градостроительному развитию, что не было критичным из-за тотальной ориентации города на общественный транспорт. В 1980-х, и особенно в 2000-х годах темпы градостроительного развития и его хаотичные векторы окончательно оторвались от темпов и планов развития УДС, что в комплексе с растущей автомобилизацией предопределило существующую транспортную ситуацию в городе.

Градостроительная деятельность на территории города Новосибирска осуществляется на основании:

схемы территориального планирования Новосибирской агломерации Новосибирской области, утвержденной постановлением Правительства Новосибирской области от 28.04.2014 № 186-п;

Генерального плана;

государственных программ и стратегий социально-экономического развития; ведомственных целевых и муниципальных программ.

Программа позволит объединить и упорядочить существующие мероприятия по развитию транспортной инфраструктуры, реализация которых заложена в документах планирования различного уровня.

Оценка транспортного спроса населения города Новосибирска произведена путем оценки объемов передвижений жителей следующими способами:

- на индивидуальном транспорте;
- на общественном транспорте;
- на велосипеде;
- пешком.

По результатам моделирования существующей транспортной ситуации в городе Новосибирске в утренний час пик были рассчитаны значения долей транспортных передвижений от суммарного количества передвижений, полученного в результате калибровки модели в пиковый период, которое составило около 184 тыс. (таблица 1).

Таблица 1

№ п.	Способ передвижения	Доля передвижений
1	2	3
1	На индивидуальном транспорте	0,467
2	На общественном транспорте	0,43
3	На велосипеде	0,001
4	Пешком	0,102

Транспортный спрос на УДС характеризуется загрузкой участков, определенной на основе макромодели. Сложившиеся условия дорожного движения в Новосибирске характеризуются затруднениями, однако пока не наблюдается заторов продолжительностью более 2 часов. Доля участков УДС, работающих в режиме перегрузки в часы пик, составляет 38 %.

Проблемы дорожных заторов происходят не только из-за недостаточного уровня развития УДС. Во многом они обусловлены направлением основных потоков (трудовые маятниковые миграции с окраин города и из Ленинского и Кировского районов в Центральный и Железнодорожный районы), что создает неравномерную нагрузку на отдельных участках.

Несовершенными являются схемы организации дорожного движения на таких ключевых развязках, как площадь Инженера Будагова, развязка Большевицкая ул. – Октябрьский мост, узел Площадь Энергетиков – Площадь Труда, площадь Карла Маркса. Перегрузки на данных пересечениях влекут за собой эффект «ударной волны» лучами по всем направлениям, приходящимся на указанные развязки. Подходящие к данным развязкам улицы, имеющие запас пропускной способности, оказываются в заторовых ситуациях.

2.3. Характеристика функционирования и показатели работы транспортной инфраструктуры по видам транспорта

2.3.1. Воздушный транспорт

Вблизи города Новосибирска располагается один из крупнейших аэропортов Российской Федерации – Толмачево (пассажиропоток в 2016 году – 4097490 пассажиров, 8 место в России). Толмачево – крупнейший в восточной части страны транзитный авиаузел на важнейших направлениях между Европой и Азией. Пропускная способность на внутренних авиалиниях составляет 1800 пассажиров в час, на международных – 1300 пассажиров в час. Аэропорт имеет две взлетно-посадочные полосы I и II категории ИКАО. Аэропорт связан регулярными рейсами с большинством крупных аэропортов России и стран СНГ, а также с рядом стран дальнего зарубежья (Китай, Германия, Турция и другие).

2.3.2. Железнодорожный транспорт

Через территорию Новосибирска проходит несколько магистральных линий железнодорожного транспорта общероссийской колеи 1520 мм с пассажирским движением в пригородном и дальнем сообщении. Конфигурация железнодорожных линий образует кольцевую структуру в пределах города, с двумя мостовыми переходами через реку Обь (в однопутном и двухпутном исчислении). Все радиальные ходы электрифицированы на постоянном токе (1,5 – 3 кВ). Протяженность железных дорог в границах городского округа превышает 110 км

(без учета параллельных путей). Вокзал Новосибирск-Главный является одним из крупнейших в России: он занимает площадь около 29 тыс. кв. м и может вмещать одновременно до 3,9 тыс. пассажиров.

С целью развития железнодорожных перевозок в пригородно-городском сообщении в ближайшие годы планируется установить турникетные комплексы на остановочной железнодорожной платформе «Центр», а также открыть новую железнодорожную станцию за станцией Иня-Восточная. При этом в среднесрочной инвестиционной программе ОАО «РЖД» на 2017 – 2019 годы мероприятий по повышению пропускной способности железнодорожных участков и станций в пределах города Новосибирска не запланировано.

2.3.3. Автомобильный транспорт

В структуре транспортного потока на улицах города Новосибирска преобладают легковые автомобили, доля которых составляет 80 – 90 % от общего потока, доля грузовых автомобилей – 5 – 10 %, а доля автобусов – 6 – 10 %. В структуре грузового потока доля автомобилей грузоподъемностью до 6 т составляет 90 – 95 %, доля тяжелых машин (грузоподъемностью более 10 т) не превышает 1 %, а доля автомобилей грузоподъемностью 6 – 10 т составляет порядка 6 %.

В структуре транспортного потока на мостах преобладают легковые автомобили, доля которых составляет 75 – 80 % от общего потока, доля грузовых автомобилей представлена 15 – 20 %, а доля автобусов не превышает 8 %. В структуре грузового потока доля автомобилей грузоподъемностью до 6 т достигает 70 %, доля тяжелых машин (грузоподъемностью более 10 т) – 20 – 22%, а доля автомобилей грузоподъемностью 6 – 10 т составляет 8 – 10%. Присутствие машин с высокой грузоподъемностью объясняется разрешением использовать мостовые переходы для грузового движения и для пропуска транзитного транспорта.

Интенсивность движения транспортных потоков на выезде из города достигает от 3000 до 6000 физ. ед./час в оба направления. В структуре транспортного потока доля легковых автомобилей составляет 70 – 75 % от общего потока, доля грузовых автомобилей – 20 – 25%, а доля автобусов – 5 – 7 %. В структуре грузового потока доля автомобилей грузоподъемностью до 6 т достигает 65 – 70%, доля тяжелых машин (грузоподъемностью более 10 т) – 25 – 30 %, а доля автомобилей грузоподъемностью 6 – 10 т составляет 5 – 8 %.

Разделение транспортных средств в общем потоке по видам представлено в таблице 2.

Таблица 2

№ п.	Вид транспортного средства	Процент в общем потоке, %
1	2	3
1	Легковые автомобили	85,0 %
2	Грузовые автомобили > 6т	7,2 %
3	Грузовые автомобили 6 – 10 т	0,5 %
4	Грузовые автомобили <10 т	0,1 %
5	Автобусы и общественный транспорт	7,2 %

2.3.4. Общественный транспорт

Распределение пассажиропотоков на общественном транспорте представлено с учетом следующих транспортных систем:

- автобусы;
- маршрутные такси;
- троллейбусы;
- метро;
- трамвай;
- пригородная железная дорога.

Среднее обобщенное время передвижения на общественном транспорте в утренний час пик составляет 42 минуты.

Информация о распределении количества поездок по системам общественного транспорта в утренний час пик представлена в таблице 3.

Таблица 3

№ п.	Система общественного транспорта	Количество поездок
1	2	3
1	Автобус	46728
2	Метро	18422
3	Маршрутное такси	36071
4	Железная дорога	1553
5	Трамвай	25034
6	Троллейбус	15849

2.4. Характеристика сети дорог, параметры дорожного движения (скорость, плотность, состав и интенсивность движения потоков транспортных средств, коэффициент загрузки дорог движением, экологическая нагрузка на окружающую среду от автомобильного транспорта и экономические потери), оценка качества содержания дорог

Протяженность УДС города Новосибирска составляет 1700 км, протяженность магистральной УДС города Новосибирска составляет 749 км.

В городе расположено 38 пешеходных мостов, 40 автомобильных мостов и путепроводов, в том числе 3 мостовых перехода через реку Обь: Октябрьский (сдан в эксплуатацию в 1955 году), Димитровский (сдан в эксплуатацию в 1978 году) и Бугринский (сдан в эксплуатацию в 2014 году).

Количество официально доступных для парковки автотранспорта парковочных мест составляет 40773. Наибольшее число парковочных мест расположено в Центральном районе города Новосибирска.

Текущий уровень развития УДС города Новосибирска является недостаточным для удовлетворения ежедневных транспортных потребностей населения.

Коэффициент Дубелира (отношение площади УДС к площади города) в границах города крайне низок и составляет 0,08. Это объясняется наличием значительной площади незастроенных и неосвоенных территорий, особенно в составе Первомайского, Советского, Ленинского и Засельцовского районов.

Плотность УДС Новосибирска составляет 3,37 км/км² (1,49 км/км² для магистральной УДС). Данное значение является относительно неплохим по сравнению с другими городами Российской Федерации, однако не достигает рекомендуемого нормативами значения в 4 км/км². Площадь УДС, приходящаяся на 1 автомобиль на 2017 год: 26 м²/1 автомобиль.

Сводные параметры, характеризующие УДС города Новосибирска, приведены в таблице 4.

Таблица 4

№ п.	Наименование показателя	Единица измерения	Значение
1	2	3	4
1	Протяженность УДС	км	1700
2	Протяженность магистральной УДС	км	749
3	Коэффициент Дубелира	-	0,08
4	Плотность УДС	км/км ²	3,37
5	Плотность магистральной УДС	км/км ²	1,49

6	Автомобилизация	автомобиль/1000 жителей	270
7	Площадь УДС, приходящаяся на 1 автомобиль	м2/1 автомобиль	26

К интегральным показателям параметров дорожного движения относятся: суммарное количество передвижений с использованием индивидуального транспорта;

суммарное количество передвижений с использованием грузового транспорта;
суммарный объем километров пробега индивидуального транспорта;
суммарный объем километров пробега грузового транспорта.

По результатам моделирования были установлены значения перечисленных выше параметров для утреннего часа пик (таблица 5).

Таблица 5

Суммарное количество передвижений в утренний час пик, ед.	
Индивидуальный транспорт	Грузовой транспорт
84792	5518
Суммарный объем километров пробега в утренний час пик, км	
Индивидуальный транспорт	Грузовой транспорт
976053	191214

Характеристики условий дорожного движения на основных элементах УДС города Новосибирска приведены в таблице 6.

Таблица 6

№ п.	Наименование элемента УДС	Минимальная скорость в час пик, км/ч	Пиковая интенсивность, автомобилей в час	Пропускная способность, автомобилей в час	Коэффициент загрузки, %
1	2	3	4	5	6
1	Площадь Инженера Будагова	3	7743	6900	112
2	Ул. Большевицкая	3	3407	3100	110
3	Ул. Фабричная	3	2135	2350	91
4	Ул. Владимирская	5	2290	2100	109
5	Димитровский мост	10	4300	4500	96
6	Проезд Энергетиков	10	3617	4500	80

1	2	3	4	5	6
7	Площадь Энергетиков	5	4622	4400	105
8	Ул. Станционная	10	1932	2350	82
9	Площадь Труда	5	2620	2300	114
10	Ул. Станиславского	15	2505	4000	63
11	Проспект Карла Маркса	10	1750	2200	80
12	Ул. Ватутина	7	1900	2350	81
13	Ул. Немировича-Данченко	5	2552	2800	91
14	Ул. Сибиряков-Гвардейцев	10	1726	2350	73
15	Октябрьский мост	7	4606	4750	97
16	Ул. Восход	7	2349	2350	100
17	Ул. Кирова	15	1968	3000	66
18	Ул. Ипподромская	10	3105	3600	86
19	Красный Проспект	15	1923	3000	64
20	Ул. Нарымская	7	2970	3500	85
21	Ул. Дуси Ковальчук	10	1741	2350	74

Информация об экологической нагрузке на окружающую среду от автомобильного транспорта содержится в разделе 2.10 Программы.

Экономический ущерб от ухудшения условий движения на УДС можно оценить, как произведение суммы часов простоя в заторах и средней часовой ставки заработной платы.

Для оценки ущерба используются следующие данные:

- 1) простой в пробках автомобилиста каждый рабочий день – 37 минут;
- 2) количество рабочих дней в году – 230 дней;
- 3) простой в пробках автомобилиста Новосибирска в год – 140 часов
- 3) средняя часовая ставка заработной платы – $30150/160=188$ руб./час.

Экономический ущерб от дорожных заторов в Новосибирске в год:

$140*188*0,5*596372 = 15,7$ млрд. руб. в год.

Содержание дорог в городе Новосибирске осуществляется в соответствии с постановлением мэрии города Новосибирска от 08.07.2013 № 6455 «Об утверждении Порядка организации работ по содержанию улично-дорожной сети города Новосибирска».

Техническое и эксплуатационное состояние УДС не всегда можно назвать удовлетворительным: лишь 23,47 % автомобильных дорог общего пользования местного значения и улиц соответствуют нормативным требованиям к их транспортно-эксплуатационному состоянию.

2.5. Анализ состава парка транспортных средств и уровня автомобилизации в городе Новосибирске, обеспеченность парковками (парковочными местами)

Анализ состава парка транспортных средств представлен в таблице 7.

Таблица 7

Принадлежность транспортных средств	2008	2009	2010	2011	2012	2013	2014	2015	2016
Легковые автомобили, единиц									
Физические лица	274447	307088	318366	335808	361165	387459	412956	423965	414277
Юридические лица	9183	10829	11102	11699	13382	14773	16177	17168	16742
Всего	283630	317917	329468	347507	374547	402232	429133	441133	431019
Автобусы, единиц									
Физические лица	984	1105	1102	1127	1110	1132	1182	1253	1318
Юридические лица	1418	1439	1505	1487	1425	1387	1404	1419	1423
всего	2402	2544	2607	2614	2535	2519	2586	2672	2741
Мототехника, единиц									
Физические лица	7535	7563	7374	7405	7528	7741	8159	8212	8584
Юридические лица	35	27	17	26	27	25	24	32	33
Всего	7570	7590	7391	7431	7555	7766	8183	8244	8617
Итого	293602	328051	339466	357552	384637	412517	439902	452049	442377

Уровень автомобилизации в городе Новосибирске представлен в таблице 8.

Таблица 8

Годы	2008	2009	2010	2011	2012	2013	2014	2015	2016
Количество автомобилей на 1000 человек	204	228	224	236	246	260	274	278	269

Информация об обеспеченности парковочными местами магистральных улиц в районах города Новосибирска представлена в таблице 9.

Таблица 9

№ п.	Наименование района города Новосибирска	Количество парковочных мест
1	2	3
1	Заельцовский	5767
2	Калининский	4962
3	Центральный	8717
4	Железнодорожный	3664
5	Ленинский	5861
6	Кировский	2847
7	Октябрьский	2506
8	Дзержинский	3718
9	Советский	1848
10	Первомайский	883
	Итого:	40773

Для оценки обеспеченности рабочих мест и жилья парковками был проведен анализ парковочных емкостей по морфотипам застройки по транспортным районам, освоенными типичной многоэтажной застройкой, по результатам которого сделан вывод о недостаточности существующего количества парковочных мест для легкового автотранспорта. Достигнутый уровень автомобилизации привел к существенным проблемам с организацией хранения автомобилей, пространственные резервы размещения парковочных мест фактически исчерпаны, что обусловлено морфотипом массовой застройки. По состоянию на 2017 год дефицит машиномест для рабочих поездок составляет порядка 26 тыс. и имеет тенденцию к увеличению.

2.6. Характеристика работы транспортных средств общего пользования, включая анализ пассажиропотока

2.6.1. Железнодорожный транспорт

Пассажирские перевозки в пригородно-городском сообщении осуществляются АО «Экспресс-Пригород» по 4 направлениям. В разрезе направлений перевозок доминирует Южное, по которому осуществляется перевозка 57 % пассажиров пригородно-городского сообщения.

Пригородно-городское железнодорожное сообщение Новосибирского узла не имеет качественной инфраструктуры: отсутствуют высокие посадочные платформы (за исключением станции Новосибирск-Главный) и ряд ключевых соединительных ветвей. При этом с остановочными пунктами в пределах города созданы транспортно-пересадочные узлы (ТПУ) на три станции метрополитена (Речной Вокзал, Гагаринская и пл. Гарина-Михайловского), а также два межнаправленческих ТПУ на ст. Правая Обь/Центр и Иня-Южная.

Центральная станция узла Новосибирск-Главный в 2016 году отправила 3277,4 тыс. пассажиров, при этом в пределах города наиболее интенсивное сообщение она имеет с тремя станциями: Матвеевка, Сеятель и Первомайская.

Общий пассажирооборот станций, расположенных в черте города, и их пассажирооборот со станцией Новосибирск-Главный представлен в таблице 10.

Таблица 10

№ п.	Станция	Пассажирооборот, тыс. чел.	Пассажирооборот в сообщении со станцией Новосибирск-Главный, тыс. чел.
1	2	3	4
1	Жилмассив	609	72
2	Западная площадка	836	79
3	Звездная	257	28
4	Инская	548	88
5	Инструментальный	139	2
6	Иня	776	98
7	Иня восточная	57	11
8	Ипподром	524	84

9	Камышенская	505	36
10	Левая Обь	37	2
11	Матвеевка	1391	155
12	Нижняя Ельцовка	156	16
13	Новогодняя	773	98
14	Новосибирск-Восточный	663	43
15	Новосибирск-Главный	6544	0
16	Новосибирск-Западный	1252	90
17	Новосибирск-Южный	902	23
18	Обское море	302	26
19	Первомайская	1224	173
20	Плехановская	181	17
21	Правая Обь	1147	4
22	Речной вокзал	5618	12
23	Речпорт	49	4
24	Сеятель	2111	163
25	Сибирская	932	85
26	Центр	1687	8
27	Юность	94	12
28	Речкуновка	66	5
29	Береговая	171	16
30	Обь	175	29

В настоящее время полностью конкурентоспособным по сравнению с автомобильным транспортом по стоимости поездки и временным затратам является Южное направление, в первую очередь, из-за затруднительного движения в час пик по улице Большевикской.

2.6.2. Автобусный транспорт

В 2017 году автобусные перевозки в Новосибирской агломерации осуществлялись по 220 маршрутам операторами различной формы собственности (таблица 11).

Таблица 11

№ п.	Вид сообщения	Число маршрутов
1	2	3
1	Городское (коммерческие перевозчики)	55
2	Городское (муниципальные перевозчики)	17
3	Пригородное	49
4	Областные перевозчики	99
Итого		220

В структуре выпуска автобусов (всех форм собственности) преобладают автобусы малого класса (58 %), 41 % составляют автобусы большого класса.

В структуре парка муниципального казенного предприятия города Новосибирска «Пассажи́рское автотранспортное предприятие № 4» преобладают автобусы большой вместимости МАЗ-103 и МАЗ-104, а также эксплуатируются 12 автобусов НефАЗ-5299 на компримированном природном газе.

В структуре парка коммерческих перевозчиков наибольшую численность имеют автобусы производства ООО «Павловский автомобильный завод», а также микроавтобусы ГАЗ-3221 («Газель») и Ford Transit. Автобусов большой вместимости НефАЗ и ЛиАЗ (помимо прочих этого же класса вместимости) насчитывается порядка 520 единиц.

По эксплуатируемому парку подвижного состава доминирующее положение на рынке автобусных перевозок города Новосибирска занимают муниципальные перевозчики муниципальное казенное предприятие города Новосибирска «Пассажи́рское автотранспортное предприятие № 4» и муниципальное унитарное предприятие города Новосибирска «Пассажи́рское автотранспортное предприятие № 5». Из коммерческих перевозчиков парк более 30 автобусов эксплуатируют 13 организаций, наибольшую долю имеют ООО «Диама́нд-1», ООО «Новосибирскпрофстрой-ПАТП-1» и ООО «ГАПП-6».

В 2016 году автобусами всех форм собственности в Новосибирске перевезено более 285 млн. пассажиров.

2.6.3. Троллейбусный транспорт

Троллейбусная сеть охватывает большинство районов города и не образует автономных компонентов (несвязанных участков). Протяженность контактной сети составляет 125,7 км. Парк троллейбусов составляет 286 единиц, из которых 248 технически исправных и 231 выпускаются на 13 маршрутах. За последние годы число троллейбусов в городе существенно сократилось. В результате образовался значительный профицит машиномест хранения троллейбусов: укомплектованность

парком только 52% от вместимости депо (таблица 12).

Таблица 12

№ п.	Наименование депо	Дата ввода	Вместимость	Численность парка	Объем перевозок в 2016 году (тыс. пассажиров)	
					Всего	На 1 троллейбус
1	2	3	4	5	6	7
1	Дзержинское	1957	100	76	16886	222
2	Заельцовское	1976	100	77	12107	157
3	Ленинское	1988	100	64	11584	181
4	Кировское	1962	130	69	10354	150

Из 13 маршрутов наиболее востребованы № 24, № 23, № 22, № 8, № 5, перевозящие более 5 млн. пассажиров в год. По маршруту № 24 «Ул. Учительская – Жилмассив Станиславский» перевозится 12,2 % всех пассажиров троллейбусов.

Суточный пассажиропоток троллейбусных маршрутов в будние дни представлен в таблице 13.

Таблица 13

№ п.	Маршрут	Пассажиропоток, тыс. пассажиров	Количество транспортных средств	Количество рейсов
1	2	3	4	5
1	24	20125	26	16
2	5	19133	24	20
3	23	18701	19	29
4	7	17827	24	16
5	22	17808	19	23
6	13	17428	26	23
7	8	15891	22	19
8	10	14286	19	25
9	4	10871	19	20
10	2	8251	11	31
11	29	5345	12	16
12	26	2748	7	19

13	36	1267	3	21
14	Всего	169681	231	

Суточный пассажиропоток троллейбусных маршрутов в выходные дни представлен в таблице 14.

Таблица 14

№ п.	Суббота				Воскресенье			
	Маршрут	Пассажиро-поток, тыс. пассажиров	Количество транспортных средств	Количество рейсов	Маршрут	Пассажиро-поток, тыс. пассажиров	Количество транспортных средств	Количество рейсов
1	2	3	4	5	6	7	8	9
1	24	15218	24	16	23	12387	16	30
2	23	15070	17	31	8	11503	27	18
3	8	14329	26	18	24	11179	22	15
4	22	13930	15	25	7	10916	24	16
5	7	13736	24	16	22	10844	14	25
6	5	12787	24	14	5	9319	24	14
7	13	10781	21	22	13	7937	21	23
8	10	8038	13	25	10	6416	12	25
9	2	7757	15	22	4	6342	18	17
10	4	7485	19	17	2	5055	14	22
11	29	4048	11	18	29	3414	10	17
12	26	1579	4	24	36	1186	4	25
13	36	1392	3	26	26	671	3	22
Всего 13		126150	216		Всего 13	96169	209	

2.6.4. Трамвайный транспорт

Трамвайная сеть в городе Новосибирске имеет протяженность 66,2 км и стандартную для России колею 1520 мм и не образует единой структуры: включает два не связанных между собой куста, один на левом берегу, другой на правом (разъединены в 1992 году).

По состоянию на конец 2016 года парк трамваев в Новосибирске составляет 137 вагонов, из которых 109 технически исправные и 98 выпускаются на 12 маршрутов.

В городе эксплуатируются 2 трамвайных депо вместимостью 210 вагономест, имеется профицит вагономест хранения: укомплектованность парком составляет 64 % от вместимости депо.

Объем перевозок трамвайным транспортом в расчете на 1 вагон выше, чем в двух из четырех троллейбусных депо (Заяльцовском и Кировском) (таблица 15).

Таблица 15

№ п.	Наименование депо	Дата ввода	Вместимость	Численность парка	Объем перевозок в 2016 году (тыс. пассажиров)	
					Всего	На 1 трамвай
1	2	3	4	5	6	7
1	Октябрьское	1966	100	59	10719	181,7
2	Кировское	1971	110	78	12268	157,3

Модельный ряд на 86,7 % укомплектован устаревшими моделями, в основном остаются в эксплуатации вагоны 71-605 и 71-608. По состоянию на начало 2017 года выработали свой ресурс в 16 лет эксплуатации 84 % наличного трамвайного парка (115 вагонов), в том числе 4 % выработали два предельных срока эксплуатации.

Объем перевозок пассажиров трамваями за последние 30 лет демонстрирует непрерывное снижение показателей, что связано с тремя основными причинами: ростом заторовых явлений и низким приоритетом (степенью обособления) трамвайных линий, выбытием парка и снятием путей с Октябрьского мостового перехода в 1992 году (разъединением сетей).

Значительной проблемой для трамвайного транспорта в Новосибирске является низкий класс обособления трамвайных линий по критерию ROW (около 58 %).

Из 12 маршрутов трамвая в настоящее время наиболее востребованы три. Более 3 млн. пассажиров в год перевезено по маршрутам № 13, № 15 и № 18. По наиболее востребованному маршруту № 13 «Гусинобродское шоссе – ул. Писарева» за 2016 год перевезено 32,4 % всех пассажиров трамвая (70 % пассажиров всех трамвайных маршрутов правобережья).

Суточный пассажиропоток трамвайных маршрутов в будние дни представлен в таблице 16.

Таблица 16

№ п.	Маршрут	Пассажиропоток, тыс. пассажиров	Количество транспортных средств	Количество рейсов
1	2	3	4	5
1	13	26657	27	22
2	15	15204	17	16
3	18	10897	16	17
4	14	5046	11	21
5	10	4749	5	20
6	2	3641	7	27
7	11	2498	7	20
8	5	1913	6	25
9	16	1454	2	34
10	9	1014	3	29
11	8	888	2	30
12	3	174	2	13
	Всего 12 маршрутов	74135		

Суточный пассажиропоток трамвайных маршрутов в выходные дни представлен в таблице 17.

Таблица 17

№ п.	Суббота				Воскресенье			
	Марш-рут	Пассажи-ропото-к, тыс. пассажи-ров	Коли-често транс-портных средств	Коли-често рейсов	Марш-рут	Пассажи-ропото-к, тыс. пассажи-ров	Количество транспорт-ных средств	Количество рейсов
1	2	3	4	5	6	7	8	9
1	13	19194	24	21	13	14794	24	21
2	15	10235	11	17	15	8980	12	15
3	18	6121	7	17	14	4527	14	20
4	14	4811	12	18	18	4429	8	17
5	10	3617	6	18	10	2557	5	21
6	11	2662	7	18	2	1622	5	28
7	2	2366	4	31	9	1379	5	20
8	9	1773	5	21	11	1288	6	25
9	16	1538	3	32	16	1228	3	34
10	5	1321	3	26	5	1075	3	25
11	8	661	2	38	8	477	2	32
	Всего 11	54299	84		Всего 11	42356	87	

2.6.5. Метрополитен

Новосибирский метрополитен введен в эксплуатацию 7 января 1986 года. Протяженность двух линий составляет 15,9 км (таблица 18).

Таблица 18

№ п.	Линии	Протяженность, км	Количество станций	Количество рейсов в сутки	Время в пути (мин)
1	2	3	4	5	6
1	Ленинская	10,5	8	482	15,3
2	Дзержинская	5,4	5	344	10,3

Сеть метрополитена состоит из двух линий колеи 1520 мм, имеющих пересадочный узел на станциях Сибирская/Красный проспект. Используются 4-х вагонные поезда с системой питания от третьего контактного рельса (так называемый «нижний токосъем»). Посадочные платформы станций длиной 102 м рассчитаны на прием 5-ти вагонных составов. Преодоление реки Оби осуществляется по крытому мостовому переходу (метромосту), на котором оставлен задел под размещение на перегоне «Студенческая – Речной вокзал» дополнительной станции «Спортивная» (с боковым расположением платформ). Движение на перегоне «Березовая Роща – Золотая Нива» Дзержинской линии осуществляется по временной схеме (только по 1 пути). Средний интервал между поездами (от отправления одного состава до отправления следующего) составляет от 4 до 5 минут. Минимальный интервал в часы пик – от 2 минут 45 секунд (утром) до 3 минут (вечером), а максимальный интервал может достигать 13 минут.

Новосибирский метрополитен обслуживается одним электродепо ТЧ-1 «Ельцовское», съезд в которое осуществляется с перегона «Красный проспект – Гагаринская» Ленинской линии. Производственный корпус электродепо имеет 7 нефов на 22 канавы для осмотра вагонов, мочный комплекс (канавы 24), мотодепо и цех капитального ремонта. Депо обслуживает 104 вагона и 7 единиц специальной техники.

Вагонный парк представлен техникой отечественного производства: 54 % вагонов сборки ЗАО «ВАГОНМАШ» (город Санкт-Петербург), 42 вагона собрано на ОАО «Метровагонмаш» (город Мытищи) и 4 % на ОАО «Октябрьский электровагоноремонтный завод» (город Санкт-Петербург). Новосибирский метрополитен отличается высокой степенью износа техники: 54 % вагонов превысили срок списания (31 год). Одной из существенных технических проблем для дальнейшего развития метрополитена является нехватка обслуживающих мощностей в электродепо «Ельцовское», которое достигло предела вместимости.

Доля пассажиров метрополитена в годовом объеме городских перевозок составляет 15,9 %, а в перевозках, осуществляемых муниципальным транспортом – 47 %. Метрополитен Новосибирска перевез в 2015 году – 80,6 млн. человек, в 2016-м – 79 млн. человек.

В разрезе перегонов наибольший объем пассажиров перевозится между станциями пл. Ленина и пересадочным узлом на Дзержинскую линию Красный проспект/Сибирская (Таблица 19).

Таблица 19

№ п.	Перегон	Линия	Объем перевозок, пассажиров в сутки
1	2	3	4
1	Площадь Маркса – Студенческая	Ленинская	107293
2	Студенческая – Речной вокзал	Ленинская	152659
3	Речной вокзал – Октябрьская	Ленинская	195067
4	Октябрьская – Пл. Ленина	Ленинская	229117
5	Площадь Ленина – Красный Проспект	Ленинская	295115
6	Красный Проспект – Гагаринская	Ленинская	94306
7	Гагаринская – Заельцовская	Ленинская	70683
8	Площадь Гарина-Михайловского – Сибирская	Дзержинская	18197
9	Сибирская – Маршала Покрышкина	Дзержинская	Нет данных
10	Маршала Покрышкина – Березовая роща	Дзержинская	53824
11	Березовая роща – Золотая Нива	Дзержинская	28856

Суточная неравномерность перевозок по сети не отличается существенным образом от ситуации в других сетях метрополитенов России. Выражен утренний час-пик в период с 7:00 до 8:30 утра и растянутый вечерний пик с двумя максимумами: между 17:00 и 17:30, а также между 18:15 и 18:45 часами вечера.

2.7. Характеристика условий пешеходного и велосипедного передвижения

Условия для пешеходных перемещений в городе Новосибирске не имеют отличительных особенностей в лучшую сторону на фоне общероссийских практик. Сеть пешеходных дорожек и тротуаров сформирована в соответствии с действующими нормативами и практиками благоустройства городской среды. Такие практики отличает низкая приспособленность для перемещений немеханических транспортных средств, маломобильных групп граждан, создание разноуровневых пересечений с улицами в местах наиболее интенсивных пешеходных потоков вне остановочных пунктов транковых видов транспорта.

Затрудняет пешеходные перемещения скопление легковых автомобилей из-за практик стихийного паркования. В городе отсутствуют пешеходные улицы и пешеходные зоны (вне зеленых массивов, парков и скверов).

На территории Новосибирска не создано сети линейной велосипедной инфраструктуры. Имеются лишь отдельные участки велодорожек, выполняющих транспортную функцию, в том числе находящиеся в неудовлетворительном состоянии. Некоторые разрозненные участки имеются в Академгородке. Каркасом для передвижения на велосипедах являются обычные улицы и, в некоторой степени, пешеходная среда.

2.8. Характеристика движения грузовых транспортных средств, оценка работы транспортных средств коммунальных и дорожных служб, состояния инфраструктуры для данных транспортных средств

Грузовой автомобильный транспорт используется на территории города в целях коммунально-бытового обслуживания населения и перевозки строительных материалов для обеспечения строящихся объектов, для обеспечения сырьем и сбыта продукции промышленных предприятий, переработки грузов в логистических центрах.

Среди грузовых транспортных средств велика доля транзита. Из-за отсутствия объездных автомобильных дорог, транзит грузов осуществляется через мосты города Новосибирска, а также на улицах вдоль реки Оби (ул. Большевицкая, Фабричная, Владимировская), создавая на них дополнительную нагрузку. Ряд улиц в центральной части города и некоторые улицы на периферии закрыты для движения грузового транспорта.

Ограничения касаются следующих улиц: пр. Димитрова, ул. Нарымская, Красный проспект (до ул. Писарева), ул. Ленина, ул. Максима Горького, ул. Революции, ул. Урицкого, Вокзальная магистраль, Октябрьская магистраль, ул. Кирова (от Октябрьской магистрали до ул. Восход), ул. Каменская, ул. Мичурина, ул. Серебренниковская, ул. Орджоникидзе, ул. Советская, ул. Коммунистическая, ул. Романова, ул. Ядринцевская, ул. Свердлова, ул. Потанинская, ул. Фрунзе (от

пл. Кондратюка до ул. Семьи Шамшиных), ул. Гоголя, ул. Станиславского, ул. Ватутина (от ул. Котовского до ул. Новогодняя), ул. Новогодняя, пр. Карла Маркса, ул. 9-й Гвардейской дивизии, ул. Полтавская, ул. Пермская, пр. Лаврентьева, пр. Морской;

ул. Балтийская, ул. Богдана Хмельницкого (до ул. Писемского), ул. Александра Невского, пр. Дзержинского (до ул. Трикотажная).

В настоящий момент приоритетные маршруты грузового транспорта включают в себя внутренний распределительный контур города и все вылетные магистрали, что усугубляет заторовые ситуации в городе на 10 – 15 %.

Основными крупными логистическими терминалами на территории города являются:

терминал «Клещиха» (ул. Толмачевская, 1/1);

терминал «Трансгарант» (ул. Тайгинская, 6);

терминал СТГ (ул. Толмачевская, 33/1).

В настоящее время территория города Новосибирска обслуживается 1004 единицами специальной техники. В этот состав входят:

765 ед. спецтехники по содержанию дорог;

239 ед. иной техники, не участвующей непосредственно в содержании дорог.

В совокупности такой парк составляет 40% от необходимых потребностей города.

Функционируют 6 учреждений дорожно-эксплуатационных служб:

муниципальное казенное учреждение города Новосибирска «Дорожно-эксплуатационное учреждение Советского района» (пр. Строителей, 27);

муниципальное казенное учреждение города Новосибирска «Дорожно-эксплуатационное учреждение № 1» (ул. Фрунзе, 96);

муниципальное казенное учреждение города Новосибирска «Дорожно-эксплуатационное учреждение № 3», (ул. Троллейная, 93);

муниципальное казенное учреждение города Новосибирска «Дорожно-эксплуатационное учреждение № 4» (Северный проезд, 10а);

муниципальное казенное учреждение города Новосибирска «Дорожно-эксплуатационное учреждение № 5» (ул. Первомайская, 144/1);

муниципальное казенное учреждение города Новосибирска «Дорожно-эксплуатационное учреждение № 6» (ул. Богдана Хмельницкого, 115).

Существенного влияния на транспортную ситуацию деятельность коммунальных и дорожных служб не оказывает, за исключением времени проведения обширных ремонтных работ.

2.9. Анализ уровня безопасности дорожного движения

В 2016 году на территории города Новосибирска было зафиксировано 1548 дорожно-транспортных происшествий (далее – ДТП), в которых погибло 74 и было ранено 1792 человека.

Более половины (51 %) всех погибших в ДТП на территории города являются жертвами ДТП с наездом на пешехода/велосипедиста, в то время как в среднем по стране значение данного показателя составляет 31%, а в городах с сопоставимой численностью населения колеблется на уровне 45 – 62 %. Вторым типом ДТП по числу погибших на территории города является столкновение (30 %).

В ДТП на территории Новосибирска в 2016 году погиб 41 пешеход, 701 был ранен. Около 40 % ДТП с пострадавшими пешеходами произошло на пешеходных переходах (18 % – на регулируемых, 21 % – на нерегулируемых). В темное время суток произошло 33 % ДТП с пострадавшими пешеходами.

Более половины (26) ДТП с погибшими пешеходами произошли по причине нарушения пешеходами правил дорожного движения, причем самыми распространенными нарушениями являются: переход через проезжую часть в неустановленном месте в зоне видимости пешеходного перехода или перекрестка (18) и неподчинение сигналам регулирования (4). В большинстве (12) случаев гибели пешеходов в результате перехода проезжей части в неустановленном месте расстояние до ближайшего пешеходного перехода не превышает 100 м.

Общее число погибших в ДТП водителей и пассажиров в городе Новосибирске в 2016 году составило 33 человека. Большая часть погибших приходится на такие типы ДТП, как столкновение (20) и наезд на препятствие (10). Основными нарушениями ПДД, повлекшими гибель водителя и пассажиров, в 2016 году являлись: несоответствие скорости конкретным условиям движения (13), выезд на полосу встречного движения (7), несоблюдение очередности проезда (3). Большая часть погибших водителей и пассажиров (27) находились в транспортных средствах, водители которых совершили нарушение правил ПДД, обусловившее ДТП.

Большая часть ДТП с погибшими пешеходами (95%) и все ДТП с погибшими водителями произошли на магистральных улицах общегородского или районного значения.

Три четверти ДТП (76 %), на которые приходится 66 % погибших и 80 % раненных, произошло по причине нарушения ПДД водителями транспортных средств. При этом 10 % ДТП по причине нарушения ПДД водителями произошло по вине водителей в состоянии алкогольного опьянения или отказавшихся пройти медицинское освидетельствование (на эти ДТП приходится 14 погибших и 175 раненных, тяжесть последствий таких ДТП составляет 7,4).

По состоянию на конец 2016 года в городе Новосибирске можно выделить 268 мест концентрации ДТП, на которые приходится 844 (54,5 % от общего количества ДТП в городе), 10 погибших (14 %) и 310 раненных (17 %). Тяжесть последствий ДТП в местах концентрации ниже, чем в среднем по городу, и составляет 3,1.

2.10. Оценка уровня негативного воздействия транспортной инфраструктуры на окружающую среду, безопасность и здоровье населения

В Российской Федерации выбросы токсичных и вредных веществ автомобильных транспортных средств регламентируются Техническим регламентом Таможенного союза «О безопасности колесных транспортных средств», установленным решением Комиссии Таможенного союза от 09.12.2011 № 877, которым установлено разделение автомобильной техники на определенные типы и экологические классы, а также сформулированы требования к ним, формирующие индикаторы, необходимые для разделения автомобильного парка по экологическим классам, применяемым для расчета выбросов парниковых газов.

Структура парка и количество транспортных средств по экологическим классам в городе Новосибирска приведены в таблице 20.

Таблица 20

№ п.	Легковые	PRE ECE	Euro 1 - 91/441/EEC	Euro 2 - 94/12/EEC	Euro 3 - 98/69/EC Stage2000	Euro 4 - 98/69/EC Stage2007	Euro 5 (post 2005)
1	2	3	4	5	6	7	8
1	Бензиновые <1,4 л	12612	7500	5039	2490	2324	226
2	Бензиновые 1,4 – 2,0 л	177259	105411	70816	35001	32661	3172
3	Бензиновые >2,0 л	20802	12370	8310	4107	3833	372
4	Дизельные < 2,0 л	3020	1796	1207	596	556	54
5	Дизельные >2,0 л	2157	1283	862	426	397	39
	СНГ	11	7	4	2	2	0
	Грузовые	Conventional	Euro I - 91/542/EEC Stage I	Euro II - 91/542/EEC Stage II	Euro III - 2000 Standards	Euro IV - 2005 Standards	Euro V - 2008 Standards
1	Бензиновые <3,5 т	3052	4726	5631	2645	5778	374
2	Дизельные <3,5 т	1202	1861	2217	1042	2275	147
3	Дизельные <=7,5 т	2787	4317	5143	2416	5277	341
4	Дизельные 12-14 т	1906	2951	3516	1652	3607	233
	Автобусы	Conventional	Euro I - 91/542/EEC Stage I	Euro II - 91/542/EEC Stage II	Euro III - 2000 Standards	Euro IV - 2005 Standards	Euro V - 2008 Standards
1	Городской автобус <=15 т	220	131	281	46	154	22
2	Городской автобус 15 - 18 т	189	113	241	40	133	19
3	Городской автобус сочлененный >18 т	114	68	146	24	80	11
4	Междугородный автобус <=18 т	101	60	129	21	71	10

1	2	3	4	5	6	7	8
5	Междугородний автобус >18 т	68	40	86	14	47	7
6	СПГ	62	94	113	52	115	8

Объемы потребления моторного топлива в городе Новосибирска на 01.01.2016 представлены в таблице 21.

Таблица 21

№ п.	Вид топлива	Количество, т в год
1	2	3
2	Бензин	443602,5
3	Дизельное топливо	167931,3
4	Сжиженный нефтяной газ	14,7
5	Сжатый природный газ	7824,8
6	Всего	619373,3

Объем выбросов загрязняющих веществ от автотранспорта в городе Новосибирске представлен в таблице 22.

Таблица 22

№ п.	Выброс	Удельные средне-взвешенные выбросы, г/км	Масса, т
1	2	3	4
1	CO	15,14	105776,29
2	VOC (углеводороды)	1,39	9734,88
3	NOx	1,42	9934,83
4	NH3	0,03	237,58
5	PM_exhaust (твердые частицы)	0,02	164,48
6	CO2	277,34	1937405,94
7	CH4	0,05	377,70
8	N2O	0,01	57,72

Выбросы парниковых газов представлены в таблице 23.

Таблица 23

№ п.	Масса выбросов ПГ	CO2	CH4	N2O	CO2-экв, млн. т
1	2	3	4	5	6
1	Базовый вариант, т	1937405,94	377,70	57,72	2,0
2	Коэффициенты приведения к CO2	1	25	298	

2.11. Характеристика существующих условий и перспектив развития и размещения транспортной инфраструктуры города Новосибирска

Современное состояние транспортной сети города Новосибирска характеризуется распадом города на три части в границах городской черты (северную, южную и юго-восточную – научный кластер) и стремлением связать город с окружающей территорией. В Генеральном плане предполагается замкнуть центральную часть города полукольцом, заканчивающимся по ул. Кирова, и вылетными магистралями за пределами городской черты. Также Генеральный план предполагает формирование в границах городской черты единой транспортной сети магистралями различного значения.

Воздушный транспорт на территории Новосибирска на период до 2030 года имеет вспомогательную функцию в качестве служебного (вне пассажирских перевозок). В целях развития воздушного транспорта необходимо размещение новых вертолетных площадок в черте города для обслуживания санитарных вертолетов (при больничных комплексах), а также в районе крупнейших мостовых переходов, объездной дороги и развязок (для нужд эвакуации пострадавших в ДТП), с учетом опыта городов России в этом сегменте.

Перспектива развития железнодорожного транспорта предполагает строительство ряда линейных объектов и мероприятия по улучшению качества обслуживания: строительство высоких посадочных платформ на действующих остановочных пунктах, перенос остановочных пунктов для создания транспортно-пересадочных узлов, благоустройство пешеходных подходов.

Принимая во внимание градостроительные перспективы и обширный охват застроенной территории города железнодорожным транспортом, целесообразно использовать значительные провозные способности, которые предоставляет железная дорога. В первую очередь, необходимо осуществить реконструкцию платформ на основных пассажирообразующих пунктах сети, пунктах с пересадкой на другие виды рельсового транспорта.

Основные реализованные и реализуемые проекты по развитию УДС в городе Новосибирске с 2000 года представлены в таблице 24.

Таблица 24

№ п.	Наименование проекта развития УДС	Год реализации
1	2	3
1	Прокладка Ипподромской магистрали на участке ул. Военная – ул. Фрунзе	2007
2	Соединение ул. Кедровой и Краузе	2008

1	2	3
3	Северный автодорожный обход города Новосибирска с мостовым переходом через реку Обь, двумя мостовыми переходами через прочие реки и одиннадцатью развязками	2005 – 2008
4	Прокладка ул. Волочаевской в ж/м Плющихинский	2008
5	Кировская эстакада	2010
6	Две развязки Бердского шоссе при подъезде к мостовому переходу через реку Иня	2012
7	Эстакада над Южной площадью	2013
8	Въездная развязка в пос. Краснообск	2013
9	Прокладка западной части ул. Георгия Колонды	2014
10	Бугринский мостовой переход через реку Обь с двумя развязками	2014
11	Путепровод Советского шоссе над железнодорожной линией в районе Затулинского жилмассива с ликвидацией одноуровневого переезда	2016
12	Тоннель под железной дорогой у остановочной платформы Барышево с ликвидацией одноуровневого переезда	2016
13	Восточный обход с 3 развязками и двумя мостовыми переходами	в реализации с 2014

Из-за недостатка финансирования значительное количество требуемых объектов автодорожного строительства не может быть реализовано до конца действия Программы. Перспектива реализации многих проектов зависит от строительства объекта «Центральный мостовой переход». Среди первоочередных объектов – возведение первой очереди Восточного обхода, который не имеет сейчас альтернативы (грузовой транспорт следует по территории города).

Необходимо подключение районов нового градостроительного освоения к УДС города (например, ул. Николая Сотникова и Петухова в мкр. Просторный, ул. Титова в мкр. Чистая Слобода, ул. Мясниковой, УДС по территории аэропорта Северный и другие). Также требуется закончить реализацию ключевых проектов (прокладка ул. Георгия Колонды), ликвидировать ключевые узкие места инфраструктуры (железнодорожные переезды в одном уровне), осуществить строительство ряда развязок и нескольких локальных участков УДС внутрирайонного значения (в микрорайонах Родники, Чистая Слобода и других).

Также необходима реализация мероприятий по развитию грузового транспорта и коммунальных служб города, в том числе создание грузового каркаса УДС, установка габаритных рамок на ГЭС, развитие площадок для отстоя и обслуживания

грузовиков и коммунальной техники, строительство новых промышленных логистических парков.

В силу особенностей местных климатических условий строительство метрополитена в Новосибирске ведется подземным способом, мелким заложением, а открытые участки закрываются от воздействия климата специальными галереями.

В городе сложилась ситуация, при которой обе линии метрополитена обслуживаются единственным депо, не имеющим резервов под расширение зоны обслуживания, ежедневно из депо не менее 4 – 5 составов перегоняются в обе стороны через служебно-соединительную ветвь на станции Красный проспект. Постройка дополнительных станций на любой из линий либо увеличение вагонов в составе поездов требуют строительства второго электродепо. На Дзержинской линии из-за недостатка финансирования так и не был введён в эксплуатацию II главный путь на перегоне Березовая Роща – Золотая Нива. Из-за этого на протяжении 7 лет не введена полноценная схема оборота поездов на станции Золотая Нива, что существенно снижает эффективность функционирования всей Дзержинской линии. Первоочередными мероприятиями по развитию метрополитена являются: достройка II главного пути Дзержинской линии на перегоне Березовая роща – Золотая Нива, организация электродепо № 2, продление Ленинской линии до станции Пермская с двумя станциями, продление Дзержинской линии с двумя станциями и строительство станции Спортивная на действующем перегоне.

В части трамвайного транспорта целесообразен акцент на низкзатратные мероприятия: реконструкция действующих линий с обеспечением физического обособления путевых конструкций от сонаправленных потоков транспорта. С учетом корректной настройки работы светофорных объектов, данные мероприятия могут привести к существенному улучшению качества обслуживания населения. К числу первоочередных можно отнести мероприятия по реконструкции и достройке линий на левобережье (в Затулинский и Южно-Чемской жилмассивы), на правобережье: реконструкция маршрута № 13 (линии по ул. Богдана Хмельницкого), прокладка трамвая в Плющихинский жилмассив.

В части обеспечения рельсовой инфраструктуры дополнительными обслуживающими мощностями необходима реконструкция Ленинского троллейбусного депо для обслуживания трамваев левобережных маршрутов.

Для развития линий троллейбусов необходимо обновление парка подвижного состава и ввод выделенных полос движения для оптимизации существующих маршрутов. В перспективе целесообразен переход к электробусам с динамической зарядкой, что не требует дополнительного строительства воздушной контактной сети, но позволит адекватно потребностям расширить зоны обслуживания в городе.

В целях связи ряда конечных станций метрополитена с отдаленными жилыми образованиями и значимыми городскими объектами целесообразен ввод автобусов-экспрессов (скоростных автобусов). В инфраструктурной части

для этого необходимо обустройство выделенных полос движения на участках наибольшей концентрации заторов легкового автотранспорта в часы пик.

Климатические условия Новосибирска не позволяют круглогодично использовать велосипед. Данный вид транспорта (наряду с водным) классифицируется как выражено сезонный. Комфортными условиями для поездок по температурному критерию следует признать период с конца мая по середину сентября, за вычетом дней с осадками. Для движения на велосипедах по температурным ограничениям благоприятны 122 дня в году. Для обеспечения развития велосипедной мобильности необходимо создание и развитие основных потенциальных направлений спроса, связанных с передвижением из близлежащих массивов жилья к точкам притяжения в центральной части города или к станциям рельсового транспорта. Целесообразна организация выделенной велоинфраструктуры в пределах проезжей части с использованием выделенных полос для общественного транспорта в совмещенном режиме. В последнем случае необходимо рассмотреть возможность применения современных методов проектирования велосипедной инфраструктуры – организация отнесенных стоп-линий, соответствующая ширина совмещенной полосы движения, обозначения велосипедных маршрутов движения.

На некоторых участках следует организовать выделенные велосипедных дорожек, предназначенные только для движения на велосипедах. Для обеспечения возможности свободного провоза велосипедов по всей территории города необходимо обустроить пешеходные подходы к ключевым платформам электропоездов.

Развитие парковочного пространство предполагает организацию зоны платной парковки и последовательное расширение ее к 2030 году. Также необходима организация перехватывающих парковок возле станций рельсового пассажирского транспорта, обслуживающих отдаленные районы, не охватываемые высокопроизводительным рельсовым транспортом.

Для оценки необходимого числа мест на перехватывающих парковках был проанализирован опыт создания парковки вблизи железнодорожной станции «Сеятель», а также оценка использования близлежащих парковок. Анализ уровня загрузки указанных парковок по спутниковым снимкам за 2016–2017 годы показал, что максимальная суммарная загрузка составляет около 170 автомобилей. При этом в зоне тяготения парковок проживает около 92 тысяч человек. Таким образом, необходимо обеспечить не менее 1 м/м на перехватывающей парковке в расчете на 530 человек населения районов, не обслуживаемых общественным транспортом.

2.12. Оценка нормативно-правовой базы, необходимой для функционирования и развития транспортной инфраструктуры города Новосибирска

Основными нормативными правовыми актами, регулирующими вопросы функционирования и развития транспортной инфраструктуры, являются:

Федеральный закон от 10.12.1995 № 196-ФЗ «О безопасности дорожного движения»;

Федеральный закон от 09.02.2007 № 16-ФЗ «О транспортной безопасности»;

Федеральный закон от 08.11.2007 № 259-ФЗ «Устав автомобильного транспорта и городского наземного электрического транспорта»;

Федеральный закон от 14.06.2012 № 67-ФЗ «Об обязательном страховании гражданской ответственности перевозчика за причинение вреда жизни, здоровью, имуществу пассажиров и о порядке возмещения такого вреда, причиненного при перевозках пассажиров метрополитеном»;

Федеральный закон от 13.07.2015 № 220-ФЗ «Об организации регулярных перевозок пассажиров и багажа автомобильным транспортом и городским наземным электрическим транспортом в Российской Федерации и о внесении изменений в отдельные законодательные акты Российской Федерации»;

постановление Правительства Российской Федерации от 07.03.1995 № 239 «О мерах по упорядочению государственного регулирования цен (тарифов)»;

постановление Правительства Российской Федерации от 14.02.2009 № 112 «Об утверждении Правил перевозок пассажиров и багажа автомобильным транспортом и городским наземным электрическим транспортом»;

постановление Правительства Российской Федерации от 02.04.2012 № 280 «Об утверждении Положения о лицензировании перевозок пассажиров автомобильным транспортом, оборудованным для перевозок более 8 человек (за исключением случая, если указанная деятельность осуществляется по заказам либо для собственных нужд юридического лица или индивидуального предпринимателя)»;

приказ Министерства транспорта Российской Федерации от 20.08.2004 № 15 «Об утверждении Положения об особенностях режима рабочего времени и времени отдыха водителей автомобилей»;

приказ Министерства транспорта Российской Федерации от 15.01.2014 № 7 «Об утверждении Правил обеспечения безопасности перевозок пассажиров и грузов автомобильным транспортом и городским наземным электрическим транспортом и Перечня мероприятий по подготовке работников юридических лиц и индивидуальных предпринимателей, осуществляющих перевозки автомобильным транспортом и городским наземным электрическим транспортом, к безопасной работе и транспортных средств к безопасной эксплуатации»;

Закон Новосибирской области от 05.05.2016 № 55-ОЗ «Об отдельных вопросах организации транспортного обслуживания населения на территории Новосибирской области»;

постановление главы администрации (губернатора) Новосибирской области от 31.01.2005 № 32 «О едином социальном проездном билете»;

постановление Правительства Новосибирской области от 20.12.2012 № 578-п «Об установлении стоимости единого социального проездного билета, стоимости активации микропроцессорной пластиковой карты «Социальная карта» и утверждении Порядка предоставления субсидий из областного бюджета

Новосибирской области в целях возмещения недополученных доходов перевозчиков, возникающих в случае перевозки пассажиров, для которых законодательством установлены меры социальной поддержки»;

постановление Правительства Новосибирской области от 12.08.2015 № 303-п «Об утверждении региональных нормативов градостроительного проектирования Новосибирской области»;

постановление Правительства Новосибирской области от 27.07.2016 № 226-п «О Порядке подготовки документа планирования регулярных перевозок пассажиров и багажа автомобильным транспортном по межмуниципальным маршрутам регулярных перевозок на территории Новосибирской области»;

постановление Правительства Новосибирской области от 15.02.2017 № 57-п «Об утверждении документа планирования регулярных перевозок пассажиров и багажа автомобильным транспортом по межмуниципальным маршрутам регулярных перевозок на территории Новосибирской области на 2018 – 2019 годы»;

приказ департамента по тарифам Новосибирской области от 30.11.2010 № 77 «Об утверждении Методических указаний по расчету тарифов на перевозки пассажиров и багажа всеми видами общественного транспорта (кроме железнодорожного и водного транспорта) в городском, включая метрополитен, и пригородном сообщении на территории Новосибирской области и Порядка государственного регулирования тарифов на перевозки пассажиров и багажа всеми видами общественного транспорта (кроме железнодорожного и водного транспорта) в городском, включая метрополитен, и пригородном сообщении на территории Новосибирской области»;

приказ департамента по тарифам Новосибирской области от 11.02.2015 № 19-ТС «Об установлении предельных максимальных тарифов на перевозки пассажиров и багажа всеми видами общественного транспорта (кроме железнодорожного и водного транспорта) в городском, включая метрополитен, и пригородном сообщении на территории Новосибирской области»;

решение Совета депутатов города Новосибирска от 02.12.2015 № 96 «О Местных нормативах градостроительного проектирования города Новосибирска»;

постановление мэрии города Новосибирска от 30.08.2016 № 3940 «О Положении об организации регулярных перевозок пассажиров и багажа по муниципальным маршрутам регулярных перевозок в границах города Новосибирска».

В целом указанная нормативно-правовая база является достаточной для функционирования и развития транспортной инфраструктуры города Новосибирска.

2.13. Оценка финансирования транспортной инфраструктуры

В период с 2012 года по настоящее время на территории города Новосибирска осуществлялась реализация следующих программ Новосибирской области и города Новосибирска, предусматривающих финансирование мероприятий в целях

развития транспортной инфраструктуры города Новосибирска:

государственная программа Новосибирской области «Обеспечение доступности услуг общественного пассажирского транспорта, в том числе Новосибирского метрополитена, для населения Новосибирской области на 2014 – 2021 годы», утвержденная постановлением Правительства Новосибирской области от 24.02.2014 № 83-п;

государственная программа Новосибирской области «Повышение безопасности дорожного движения на автомобильных дорогах и обеспечение безопасности населения на транспорте в Новосибирской области в 2015 - 2020 годах», утвержденная постановлением Правительства Новосибирской области от 03.12.2014 № 468-п;

государственная программа Новосибирской области «Развитие автомобильных дорог регионального, межмуниципального и местного значения в Новосибирской области» в 2015 – 2022 годах, утвержденная постановлением Правительства Новосибирской области от 23.01.2015 № 22-п;

муниципальная программа «Создание условий для организации транспортного обслуживания населения в границах города Новосибирска» на 2016 – 2020 годы, утвержденная постановлением мэрии города Новосибирска от 31.12.2015 № 7497;

муниципальная программа «Создание условий для осуществления дорожной деятельности в отношении автомобильных дорог общего пользования местного значения в границах города Новосибирска и обеспечения безопасности дорожного движения на них» на 2016 – 2020 годы, утвержденная постановлением мэрии города Новосибирска от 31.12.2015 № 7502;

ведомственная целевая программа «Восстановление транспортно-эксплуатационных характеристик улично-дорожной сети города Новосибирска» на 2010 – 2016 годы, утвержденная постановлением мэрии города Новосибирска от 26.03.2010 № 75;

ведомственная целевая программа «Развитие улично-дорожной сети города Новосибирска» на 2013 – 2018 годы, утвержденная постановлением мэрии города Новосибирска от 19.03.2013 № 2490;

ведомственная целевая программа «Безопасность дорожного движения в городе Новосибирске» на 2014 – 2016 годы, утвержденная постановлением мэрии города Новосибирска от 05.12.2013 № 11419;

ведомственная целевая программа «Строительство объекта «Мостовой переход через р. Обь в створе ул. Ипподромской г. Новосибирска» на 2015 – 2023 годы, утвержденная постановлением мэрии города Новосибирска от 02.06.2015 № 3859.

Анализ затрат по источникам финансирования в программах города Новосибирска приведен в таблице 25.

Таблица 25

№ п.	Название программы	Источник финансирования	Объем финансирования, тыс. рублей										Всего
			2012	2013	2014	2015	2016	2017	2018	2019	2020		
1	2	3	4	5	6	7	8	9	10	11	12	13	
1	Ведомственная целевая программа «Строительство объекта «Мостовой переход через р. Обь в створе ул. Ипподромской г. Новосибирска» на 2015 — 2023 годы, утвержденная постановлением мэрии города Новосибирска от 02.06.2015 № 3859	Бюджет города Новосибирска	-	-	-	29	-	-	-	-	-	29	
			-	-	-	-	160150	160150	-	-	-	320300	
2	Ведомственная целевая программа «Безопасность дорожного движения в городе Новосибирске» на 2014 — 2016 годы, утвержденная постановлением мэрии города Новосибирска от 05.12.2013 № 11419	Бюджет города Новосибирска	-	-	97381	110975	-	-	-	-	-	208356	
			-	-	32000	60000	-	-	-	-	92000		

1	2	3	4	5	6	7	8	9	10	11	12	13
	Ведомственная целевая программа «Восстановление транспортных средств - эксплуатационных характеристик улично-дорожной сети города Новосибирска» на 2010 — 2016 годы, утвержденная постановлением мэрии города Новосибирска от 26.03.2010 № 75	Бюджет города Новосибирска	277045	503227	743819	637604	-	-	-	-	-	2161695
3		Областной бюджет Новосибирской области	-	-	5000	10380	-	-	-	-	-	15380
	Муниципальная программа «Создание условий для осуществления дорожной деятельности в отношении автомобильных дорог общего пользования местного значения в границах города Новосибирска и обеспечения безопасности дорожного движения на них» на 2016 – 2020 годы, утвержденная постановлением мэрии города Новосибирска от 31.12.2015 № 7502	Бюджет города Новосибирска	-	-	-	-	2972839	3121891	2985696	2755305	2563018	14398749
4		Областной бюджет Новосибирской области	-	-	-	-	661466	917755	1246983	388857	380007	3595067
		Федеральный бюджет	-	-	-	-	-	480520	451110	-	-	931630
		Внебюджетные источники	-	-	-	-	256246	-	-	-	-	256246

1	2.	3	4	5	6	7	8	9	10	11	12	13
	Муниципальная программа «Создание условий для организации транспортного обслуживания населения в границах города Новосибирска» на 2016 — 2020 годы, утвержденная постановлением мэрии города Новосибирска от 31.12.2015 № 7497	Бюджет города Новосибирска	-	-	-	-	1067625	1130044	1296559	1398485	1423281	16315996
5		Областной бюджет Новосибирской области	-	-	-	-	-	589900	-	-	-	589900
		Бюджет города Новосибирска	-	504207	409200	176411	-	-	-	-	-	1089818
6	Ведомственная целевая программа «Развитие улично-дорожной сети города Новосибирска» на 2013 – 2018 годы, утвержденная постановлением мэрии города Новосибирска от 19.03.2013 № 2490	Областной бюджет Новосибирской области	-	438199	100000	366000	-	-	-	-	-	904199
		Бюджет города Новосибирска	277045	1007434	1250400	925019	4040464	4251935	4282255	4153790	3986300	24174642
		Областной бюджет Новосибирской области	-	438199	105000	376380	821616	1667805	1246983	388857	380007	5424847
	Итого	Внебюджетные источники	-	-	32000	60000	256246	-	-	-	-	348246
		Федеральный бюджет	-	-	-	-	-	480520	451110	-	-	931630

В среднем уровень расходов бюджетов всех уровней на муниципальные программы развития транспорта составляет порядка 4 млрд. рублей в год. Наибольшие объемы приходятся на муниципальную программу «Создание условий для осуществления дорожной деятельности в отношении автомобильных дорог общего пользования местного значения в границах города Новосибирска и обеспечения безопасности дорожного движения на них». Данная муниципальная программа предполагает строительство нескольких относительно не протяженных участков УДС, на которые предполагается потратить около 720 млн. рублей за 5 лет, или около 21 % от общего объема затрат. Практически все прочие затраты связаны с ремонтом УДС, субсидированием транспорта общего пользования.

3. Прогноз транспортного спроса, изменения объемов и характера передвижения населения и перевозок грузов на территории города Новосибирска

3.1. Прогноз социально-экономического и градостроительного развития города Новосибирска

Прогноз социально-экономического развития города Новосибирска представлен в таблице 26.

Таблица 26

№ п.	Наименование показателя	Значение показателя по годам		
		2017	2022	2030
1	2	3	4	5
1	Население, тыс. чел.	1602,9	1695,4	1779,8
2	Возрастная структура населения: моложе трудоспособного возраста, тыс. чел.	269,54	330,1	364,1
3	в трудоспособном возрасте, тыс. чел.	956,1	956,4	985,8
4	старше трудоспособного возраста, тыс. чел.	377,26	408,8	426,2
5	Занято в экономике города, тыс. чел.	864,7	901,2	954,4
6	Численность работников организаций, тыс. чел.	660,8	697,5	763,5
7	Численность безработных граждан, зарегистрированных в центрах занятости населения, тыс. чел.	5,1	6,3	7,1
8	Уровень безработицы, численность безработных граждан к численности населения в трудоспособном возрасте, %	0,54	0,65	0,72
9	Сальдо маятниковой миграции работающих и обучающихся составляет, тыс. чел.	88,1	90,4	110,9

Демографический прогноз произведен исходя из того, что суммарный коэффициент рождаемости в Новосибирске вырастет к 2032 году до 2,08 ребенка

на одну женщину, а возрастные коэффициенты смертности снизятся на 30 %. При этом средний уровень миграционного прироста населения Новосибирска составит 11,1 тыс. человек в год, что ниже текущего уровня миграционного прироста.

Перечень основных территорий города Новосибирска, планируемых к застройке до 2030 года, представлен в таблице 27.

Таблица 27

№ п.	Границы территорий	Жилищный фонд, м ²	Площадь участка в границах улиц, га
1	2	3	4
Период до 2022 года			
1	Ул. Романтиков, ул. Большая, ул. Торфяная	Предусмотрена общественно-деловая застройка	8,996
2	Ул. Самотечная, ул. 1-я Чулымская, Димитровский мост	217958	31,40
3	Створ ул. Титова, ул. Спортивная, ул. Порт-Артурская	94000	14,51
4	Октябрьский мост, Горская, 3-й пер. Горский	63000	17,32
5	Ул. Акмолинская, ул. Лыщинского, ул. Немировича-Данченко	79450	39,68
6	Ул. Бронная, ул. Николая Сотникова, ул. Дмитрия Шмонина	22350	63,46
7	Советское шоссе, ул. Зорге	56220	12,02
8	Ул. Петухова, ул. Виктора Уса	13769	2,629
9	Ул. Большевицкая, железная дорога, р. Обь, Бугринский мост	23102	466,5
10	Бугринский мост, река Обь, Октябрьский мост, ул. Большевицкая	697081	367,1
11	Ул. Татьяны Снежиной, СНТ «Угольщик»	430800	55,34
12	Створ ул. Ключ-Камышенского Плато в направлении ул. Пролетарской, лесной массив у ручья Камышенский	Предусмотрена общественно-деловая застройка	47,52
13	Ул. Лазурная, ул. Высоцкого, ул. Волочаевская	127847	18,82
14	Ул. Тимирязева, ул. Дачная	114631	12,44
15	Ул. Жуковского, Мочищенское шоссе, река 2-я Ельцовка	426310	75,68
16	Ул. Георгия Колонды, ул. Аэропорт	895572	245,5
17	Ул. Фадеева, ул. Окружная, ликвидируемый аэропорт «Северный», ул. Мясниковой	331465	157,4

1	2	3	4
18	Ул. Декоративная, ул. Фадеева, ул. Игарская	Предусмотрена общественно-деловая застройка	12,23
19	Красный проспект	33000	3,67
20	Ул. Кубовая, 1-е Мочищенское шоссе, ул. Охотская, ул. Лобачевского	268460	56,31
21	Ул. Солидарности, ул. Магистральная, железная дорога	30597	49,29
22	Ул. Большая, Колыванское шоссе, озеро Леньково	99427	32,51
Период до 2030 года			
23	Ул. Техническая, ул. Коминтерна, ул. Зеленая, ул. Высоцкого, ул. Лазурная, Гусинобродское шоссе	3978767,3	341,1
24	Ул. Бориса Богаткова, ул. Лескова, ул. Гагарина, ул. Добролюбова, ул. Автогенная, ул. Воинская, ул. Никитина, ул. Зыряновская	3480404	320,6
25	Ул. Котовского, ул. Немировича-Данченко, ул. Вертковская, ул. Станиславского, ул. Троллейная, ул. Плахотного	726554	613,6
26	Ул. Троллейная, ул. Оборонная, ул. Связистов, ул. Пархоменко, ул. Широкая	3698736,5	264

3.2. Прогноз транспортного спроса города Новосибирска, объемов и характера передвижения населения и перевозок грузов по видам транспорта, имеющегося на территории города Новосибирска

В целях определения прогноза транспортного спроса города Новосибирска, объемов и характера передвижения населения под передвижением понимается перемещение людей от двери пункта отправления до двери пункта назначения. Интенсивность передвижений характеризуется таким показателем, как подвижность населения. Согласно результатам исследования транспортного поведения населения России, проводившегося в 2014 году, средняя подвижность в городах с населением свыше 1 млн. человек составляет 3,2 перемещения в день. Таким образом, предполагается, что значение данного показателя не изменится до 2030 года.

Прогноз объема спроса на передвижения в городе Новосибирске при среднесуточной подвижности 3,2 передвижения на жителя приводится в таблице 28

Таблица 28

Год	2017	2022	2030
Объем спроса на перемещения, тыс. перемещений в день	5129	5425	5695

Общий спрос на перемещения в городе Новосибирске к 2030 году увеличится на 11 %.

Для выбора оптимального варианта развития транспортной инфраструктуры города Новосибирска до 2030 года были разработаны три сценария и пять подсценариев ее развития, каждый из которых содержит свой набор мероприятий, с упором на соответствующий приоритет развития:

- инерционный сценарий (подсценарии А и Б);
- инновационно-активный сценарий (подсценарии В и Г);
- максимальный сценарий.

Подробное описание указанных сценариев и подсценариев представлено в разделе 4 Программы.

Прогноз распределения передвижений населения города Новосибирска по видам транспорта по сценариям представлен в таблице 29.

Таблица 29

№ п.	Наименование параметра выделения сценария	Инерционный сценарий	Инновационно-активный сценарий	Максимальный сценарий
1	2	3	4	5
1	Изменение параметров транспортного предложения для личного транспорта	Увеличение транспортного предложения. Увеличение пропускной способности улиц и дорог, строительство развязок, увеличение предложения парковочных мест	Сохранение транспортного предложения. Реализация отдельных небольших мероприятий по повышению связности сети	Увеличение транспортного предложения. Увеличение пропускной способности улиц и дорог, строительство развязок, увеличение предложения парковочных мест
2	Изменение параметров транспортного предложения для общественного транспорта	Сохранение транспортного предложения. Ремонт и постепенное обновление подвижного состава. Отсутствие мероприятий по развитию инфраструктуры и обеспечению приоритета движения общественного транспорта на улично-дорожной сети	Увеличение транспортного предложения. Активное обновление подвижного состава, развитие инфраструктуры общественного транспорта, реализация мероприятий по обеспечению приоритета движения общественного транспорта на улично-дорожной сети	Увеличение транспортного предложения. Активное обновление подвижного состава, развитие инфраструктуры общественного транспорта, реализация мероприятий по обеспечению приоритета движения общественного транспорта на улично-дорожной сети

1	2	3	4	5
3	Изменение параметров транспортного предложения для велосипедного транспорта и состояния пешеходной инфраструктуры	Сохранение предложения. Отсутствие комплексных мероприятий по повышению уровня комфорта пешеходных перемещений и развитию велоинфраструктуры	Увеличение предложения. Реализация комплексных мероприятий по повышению уровня комфорта пешеходных перемещений и развитию велоинфраструктуры	Увеличение предложения. Реализация комплексных мероприятий по повышению уровня комфорта пешеходных перемещений и развитию велоинфраструктуры
4	Наличие мер транспортной политики по ограничению спроса на автомобильные передвижения	Спрос на автомобильные передвижения не ограничивается	Реализация мер транспортной политики по ограничению спроса на автомобильные передвижения (платная парковка в центре города), мероприятия для предоставления приоритета общественному транспорту (выделенные полосы)	Реализация мер транспортной политики по ограничению спроса на автомобильные передвижения (платная парковка в центре города), мероприятия для предоставления приоритета общественному транспорту (выделенные полосы)

Прогноз объема грузоперевозок автомобильным транспортом на территории Новосибирска осуществлен по основным видам грузов.

Объем перевозок потребительских товаров исходит из нормы, обозначенной в потребительской корзине, установленной Федеральным законом от 03.12.2012 № 227-ФЗ – примерно 850 кг/год на человека. Учитывая прирост численности населения Новосибирска в 2030 году, общий объем перевозок потребительских товаров составит 1525155 т/год.

Объем перевозок твердых коммунальных отходов (далее – ТКО) оценивается исходя из ориентировочного норматива накопления ТКО по благоустроенным жилым и общественным зданиям для городов с населением более 100000 человек в 300 кг/год на человека. Таким образом, общий объем перевозок ТКО в 2030 году составит 538290 тонн.

Объем перевозок строительных материалов пропорционален объему жилого и нежилого строительства. По прогнозу население Новосибирска к 2030 году вырастет на 191400 человек, каждого из которых необходимо обеспечить 30 квадратными метрами жилой площади, а также 10 квадратными метрами общественно-деловой и учебной площади. Кроме того, некоторое количество строительных материалов понадобится для строительства инфраструктурных объектов, ремонта, бытовых нужд населения. Исходя из данных предпосылок, объем перевозок строительных материалов прогнозируется в 14355000 т.

Наибольшую долю в перевозках грузов будут занимать промышленные грузы.

Их объем возрастет пропорционально росту среднегодового индекса производства и для города Новосибирска достигнет к 2030 году следующих значений:

на железнодорожном транспорте – 12266400 т в год;

на внутреннем водном – 807000 т в год;

на автомобильном транспорте – 24129300 т в год.

Вместе с другими видами грузов, суммарный спрос на перевозки грузов автомобильным транспортом составит 28405755 т в 2030 году.

При пересчете в дневной спрос это составит 77824 т в день. С учетом коэффициентов, характерных для соотношения доли различных типов грузовиков в автомобильном потоке, ежедневный транспортный спрос на территории Новосибирска в 2030 году составит 27238 легких грузовика, 2224 средних грузовика и 389 тяжелых грузовика. Такие значения потребуют разделения грузовых потоков по нескольким разным направлениям, а также завершения строительства одного или нескольких транзитных обходов Новосибирска.

3.3. Прогноз развития транспортной инфраструктуры по видам транспорта

Прогноз прироста количества и протяженности объектов транспортной инфраструктуры по видам транспорта относительно 2017 года, произведенный по инновационно-активному сценарию (подсценарий В) представлен в таблице 30.

Таблица 30

№ п/п	Наименование объекта транспортной инфраструктуры	Единица измерения	2022 год	2030 год
1	2	3	4	5
Железнодорожный транспорт				
1	Обустройство пешеходных подходов к железнодорожным остановочным пунктам	ед.	10	10
Воздушный транспорт				
2	Вертолетные площадки	ед.	0	2
Метрополитен				
3	Станции метрополитена	ед.	3	5
4	Новые пути метрополитена	км	3,66	6,56
5	Депо метрополитена	ед.	1	1
Наземный рельсовый пассажирский транспорт (трамвай)				
6	Трамвайные линии к реконструкции	км	14,35	18,79
7	Трамвайные линии к строительству	км	8,3	32,3
8	Реконструкция троллейбусного депо в трамвайный парк	ед.	0	1
Наземный безрельсовый пассажирский транспорт (автобус/троллейбус)				

1	2	3	4	5
9	Выделенные полосы массового пассажирского транспорта	км	63,71	74,3
10	Транспортно-пересадочные узлы	ед.	5	8
Мероприятия по развитию инфраструктуры для легкового автомобильного транспорта, включая развитие единого парковочного пространства				
11	Перехватывающие парковки	мест	800	1300
Мероприятия по развитию инфраструктуры для пешеходного и велосипедного движения				
12	Строительство велосипедных дорожек	км	8,47	17,98

3.4. Прогноз развития дорожной сети

Прогноз развития дорожной сети относительно 2017 года, произведенный по инновационно-активному сценарию (подсценарий В) представлен в таблице 31.

Таблица 31

№ п/п	Наименование объекта транспортной инфраструктуры	Единица измерения	2022 год	2030 год
1	2	3	4	5
	Строительство элементов УДС	км	29,907	57,008
2	Реконструкция элементов УДС	км	24,964	33,527
3	Развязки	ед.	4	10
4	Мостовые переходы через реки	ед.	2	3
5	Путепроводы (в том числе в разных уровнях с железной дорогой)	ед.	3	5
6	Тоннель	ед.	0	2

3.5. Прогноз уровня автомобилизации, параметров дорожного движения

Уровень автомобилизации населения города легковым автотранспортом в настоящее время составляет 270 единиц на 1000 жителей. Уровень автомобилизации на конец расчетного срока принят 407 единиц на 1000 жителей. Прогноз по параметрам дорожного движения приведен в таблице 32 раздела 3.6 Программы.

3.6. Прогноз показателей безопасности дорожного движения

Оценка параметров дорожного движения и изменения количества ДТП представлена в таблице 32.

Прогнозные значения количества ДТП, а также соответствующие им относительные показатели были получены при использовании модели

прогнозирования количества ДТП на основе суммарных объемов интенсивностей движения на регулируемых и нерегулируемых пересечениях по результатам моделирования транспортных потоков.

Таблица 32

№ п.	Сценарий (с учетом подселенарив), год	Параметры условий движения		Количество ДТП, ед.	Прогнозируемый относительный прирост количества ДТП					
		Суммарная интенсивность движения			Погибло		Ранено		Всего	
		авт./ч	авт./ч	Ед.	Ед.	Ед.	Ед.	%	%	%
1	2	3	4	5	6	7	8	9	10	
1	2017 год (существующая транспортная инфраструктура, данные по аварийности за 2016 год)	849910	1594951	1548	74	1792	-	-	-	
2	2022 год (существующая транспортная инфраструктура при населении 2022 года)	905121	1680154	1622	78	1877	4,8% 1	5,4% 1	4,7% 1	
3	2030 год (существующая транспортная инфраструктура при населении 2030 года)	970977	1787923	1718	82	1989	11,0%	10,8%	11,0%	
4	Инерционный (подселенарий А) - 2022 год	814718	1554824	1537	73	1780	-5,2 % 2	-6,4% 2	-5,2% 2	
5	Инерционный (подселенарий Б) - 2022 год	820336	1556980	1551	74	1795	-4,4%	-5,1%	-4,4%	
6	Инновационно-активный (подселенарий В) - 2022 год	757954	1450664	1335	64	1545	-17,7%	-17,9%	-17,7%	
7	Инновационно-активный (подселенарий Г) - 2022 год	745337	1457280	1324	63	1532	-18,4%	-19,2%	-18,4%	
8	Максимальный - 2022 год	750063	1446832	1289	62	1493	-16,1%	-15,1%	-16,1%	
9	Инерционный (подселенарий А) - 2030 год	902059	1661679	1600	76	1852	-6,9% 3	-7,3% 3	-6,9% 3	
10	Инерционный (подселенарий Б) - 2030 год	896910	1654442	1598	76	1850	-7,0%	-7,3%	-7,0%	
11	Инновационно-активный (подселенарий В) - 2030 год	882517	1644181	1317	63	1524	-23,3%	-23,2%	-23,4%	

1	2	3	4	5	6	7	8	9	10
12	Инновационно-активный (подценарий Г) - 2030 год	882492	1648094	1288	62	1491	-25,0%	-24,4%	-25,0%
13	Максимальный - 2030 год	890598	1642569	1300	62	1505	-24,3%	-24,4%	-24,3%

Примечания:

- 1 – прирост относительно 2017 года (существующее состояние);
- 2 – прирост относительно существующего состояния при населении 2022 года;
- 3 – прирост относительно существующего состояния при населении 2030 года.

3.7. Прогноз негативного воздействия транспортной инфраструктуры на окружающую среду и здоровье населения

Для расчета базового (2017 год) и проектных (2030 год) сценариев учитывается ежегодный рост парка транспортных средств в городе Новосибирске на 1,22 % в год. Основой является прогноз Новосибирскстата по вероятному росту численности населения в 10 % (в настоящее время составляет 1,6 млн. чел) и уровня автомобилизации - 407 АТС/1000 жителей к 2030 году.

Состав парка транспортных средств по экологическим классам для базового варианта соответствует показателям на 01.01.2016, для сценариев 2030 года – прогноз обновления парка автомобилей по энергоустановкам и экологическому классу в среднем по Российской Федерации.

Объемы потребления моторного топлива (т/год) в зависимости от реализации сценариев развития транспортной инфраструктуры города Новосибирска представлены в таблице 33.

Таблица 33

№ п.	Сценарии	Бензин	Дизельное топливо	Сжиженный газ	Сжатый газ	Всего
1	2	3	4	5	6	7
1	2017 год (существующая транспортная инфраструктура)	330811	174806	20	9238	514874
2	2022 год (существующая транспортная инфраструктура при населении 2022 года)	347189	184996	21	9904	542109
3	2030 год (существующая транспортная инфраструктура при населении 2030 года)	365037	197364	22	10647	573070
4	Инерционный (подсценарий А) - 2030 год	231734	160108	15837	106269	513948
5	Инерционный (подсценарий Б) - 2030 год	234891	159994	16069	105333	516286
6	Инновационно-активный (подсценарий В) - 2030 год	229750	160350	15691	107206	512997
7	Инновационно-активный (подсценарий Г) - 2030 год	230305	160874	15732	107995	514906
8	Максимальный - 2030 год	233034	160155	15938	106636	515763

Объем выбросов загрязняющих веществ (т) от АТС города Новосибирска при сохранении существующей транспортной инфраструктуры представлен в таблице 34.

Таблица 34

№ п.	Загрязняющие вещества	2017 год	Население 2022 года	Население 2030 года
1	2	3	4	5
1	CO	85611,3	90093,0	94794,1
2	VOC	7885,8	8283,5	8701,7
3	NOx	9802,6	10366,0	11003,6
4	NH3	176,0	184,7	194,2
5	PM_exhaust	199,8	211,2	224,9
6	CO2	1611066,1	1696270,1	1793130,7
7	CH4	339,2	358,6	379,8
8	N2O	45,1	47,2	49,7

Объем выбросов загрязняющих веществ (т) от АТС города Новосибирска при реализации различных сценариев развития транспортной инфраструктуры на города Новосибирска на 2030 год представлен в таблице 35.

Таблица 35

№ п.	Загрязняющие вещества	Сценарии				
		Инерционный (подсценарий А)	Инерционный (подсценарий Б)	Инновационно-активный (подсценарий В)	Инновационно-активный (подсценарий Г)	Максимальный
1	2	3	4	5	6	7
1	CO	5852,1	5912,2	5815,4	5830,7	5877,5
2	VOC	1131,3	1136,6	1128,9	1132,3	1135,3
3	NOx	3956,7	3943,1	3972,2	3990,1	3961,2
4	NH3	88,7	89,8	87,9	88,1	89,1
5	PM_exhaust	47,0	47,1	47,0	47,2	47,0
6	CO2	1565449,6	1573009,7	1562196,1	1567873,5	1570954,8
7	CH4	419,4	417,4	421,8	424,5	421,0
8	N2O	18,7	18,8	18,6	18,7	18,7

Объем выбросов парниковых газов (т) представлен в таблице 36.

Таблица 36

№ п.	Сценарий	CO2	CH4	N2O	CO2-экв, млн. т
1	2	3	4	5	6
1	2017 год (существующая транспортная инфраструктура)	1611066,1	339,2	45,1	1,633
2	2022 год (существующая транспортная инфраструктура при населении 2022 года)	1696270,1	358,6	47,2	1,719
3	2030 год (существующая транспортная инфраструктура при населении 2030 года)	1793130,7	379,8	49,7	1,817
4	Инерционный (подсценарий А) - 2030 год	1565449,6	419,4	18,7	1,582
5	Инерционный (подсценарий Б) - 2030 год	1573009,7	417,4	18,8	1,589
6	Инновационно-активный (подсценарий В) - 2030 год	1562196,1	421,8	18,6	1,578
7	Инновационно-активный (подсценарий Г) - 2030 год	1567873,5	424,5	18,7	1,584
8	Максимальный - 2030 год	1570954,8	421,0	18,7	1,587
Коэффициенты приведения к CO2-экв		1	25	298	

4. Принципиальные варианты развития транспортной инфраструктуры и их укрупненная оценка по целевым показателям (индикаторам) развития транспортной инфраструктуры с последующим выбором предлагаемого к реализации варианта.

Укрупненная оценка сценариев развития транспортной инфраструктуры по целевым показателям Программы, характеризующим объем реконструкции и строительства объектов транспортной инфраструктуры, представлена в таблице 37.

1	2	3	4	5	6	7	8
6	УДС						
6.1	Протяженность автомобильных дорог, км	1719,7	1803,678	1779,374	1775,691	1756,746	1852,948
6.2	Количество ПТУ, единиц	7	12	13	15	13	13
6.3	Количество автовокзалов, единиц	1	1	2	2	1	2
6.4	Количество автогазаций, единиц	5	5	6	6	5	5
7	Развязки						
7.1	Количество развязок, единиц	41	51	51	51	48	62
8	Мосты						
8.1	Количество автодорожных мостов через реки	4	6	6	7	7	7
9	Велосипедный транспорт						
9.1	Протяженность дорожек для движения на велосипедах, км	2,752	1,28	1,28	20,732	1,28	17,98
10	Парковки						
10.1	Количество машино-мест на перехватывающих парковках, единиц	40773	41873	41873	42073	41873	41873
11	Грузовой транспорт, транспортные средства коммунальных и дорожных служб						
11.1	Количество площадок отстоя грузового транспорта на въездах в город Новосибирск	-	-	-	4	4	4

По результатам моделирования транспортных передвижения по всем рассмотренным сценариям развития транспортной инфраструктуры города Новосибирска на расчетные 2022 и 2030 годы, а также для сценариев сохранения существующей транспортной инфраструктуры, но с увеличением численности населения на расчетные 2022 и 2030 годы, были получены значения целевых показателей, характеризующих эффективность функционирования транспортной инфраструктуры. В таблице 38 представлены результаты оценки следующих показателей:

суммарные затраты времени населения на все передвижения с использованием моторизованных способов передвижения, мин;

средние затраты времени всех передвижений в час-пик по трудовым целям, мин;

доля всех передвижений на индивидуальном транспорте, %;

доля всех передвижений на общественном транспорте, %;

доля всех передвижений на велосипеде, %;

доля всех передвижений пешком, %.

Таблица 38

Расчетный год	Существующая ситуация	Сценарии развития транспортной инфраструктуры						
		Инерционный (под-сценарий А)	Инерционный (под-сценарий Б)	Иновационно-активный (под-сценарий В)	Иновационно-активный (пол-ный (под-сценарий Г)	Максимальный		
1	2	3	4	5	6	7		
1. Суммарные затраты времени населения на все передвижения с использованием моторизованных способов передвижения, мин								
2017	6082629	-	-	-	-	-	-	
2022	6589456	6468877	6459791	6116899	6108931	6047025		
Отклонение от 2017 года	8,3%	-	-	-	-	-	-	
Отклонение от существующей ситуации с населением на 2022 год	-	-1,8%	-2,0%	-7,2%	-7,3%	-8,2%		
2030	7134864	6952525	6890088	6277388	6302898	6240546		
Отклонение от 2017 года	17,3%	-	-	-	-	-	-	
Отклонение от существующей ситуации с населением на 2030 год	-	-2,6%	-3,4%	-12,0%	-11,7%	-12,5%		
1. Средние затраты времени всех передвижений в час-пик по трудовым целям, мин								
2017	49,41	-	-	-	-	-	-	
2022	50,01	47,73	47,69	41,53	41,4	40,67		
Отклонение от 2017 года	1,2%	-	-	-	-	-	-	
Отклонение от существующей ситуации с населением на 2022 год	-	-4,6%	-4,6%	-17,0%	-17,2%	-18,7%		
2030	49,84	47,04	45,85	38,54	38,67	38,13		
Отклонение от 2017 года	0,9%	-	-	-	-	-	-	
Отклонение от существующей ситуации с населением на 2030 год	-	-5,6%	-8,0%	-22,7%	-22,4%	-23,5%		
2. Доля всех передвижений на индивидуальном транспорте, %								
2017	47	-	-	-	-	-	-	
2022	47	46	47	39	39	40		
Отклонение от 2017 года	0,0%	-	-	-	-	-	-	
Отклонение от существующей ситуации с населением на 2022 год	-	-2,1%	0,0%	-17,0%	-17,0%	-14,9%		
2030	47	47	47	39	38	39		
Отклонение от 2017 года	0,0%	-	-	-	-	-	-	

1	2	3	4	5	6	7
Отклонение от существующей ситуации с населением на 2030 год	-	0,0%	0,0%	-17,0%	-19,1%	-17,0%
3. Доля всех передвижений на общественном транспорте, %						
2017	43	-	-	-	-	-
2022	43	44	44	52	52	52
Отклонение от 2017 года	0,0%	-	-	-	-	-
Отклонение от существующей ситуации с населением на 2022 год	-	2,3%	2,3%	20,9%	20,9%	20,9%
2030	43	44	43	53	53	52
Отклонение от 2017 года	0,0%	-	-	-	-	-
Отклонение от существующей ситуации с населением на 2030 год	-	2,3%	0,0%	23,3%	23,3%	20,9%
4. Доля всех передвижений на велосипеде, %						
2017	0,003	-	-	-	-	-
2022	0,003	0,003	0,003	0,003	0,003	0,003
Отклонение от 2017 года	0,0%	-	-	-	-	-
Отклонение от существующей ситуации с населением на 2022 год	-	0,0%	0,0%	0,0%	0,0%	0,0%
2030	0,002	0,002	0,002	0,002	0,002	0,002
Отклонение от 2017 года	-33,3%	-	-	-	-	-
Отклонение от существующей ситуации с населением на 2030 год	-	0,0%	0,0%	0,0%	0,0%	0,0%
5. Доля всех передвижений пешком, %						
2017	10,2	-	-	-	-	-
2022	10,1	9,8	9,8	8,8	8,8	8,7
Отклонение от 2017 года	-1,0%	-	-	-	-	-
Отклонение от существующей ситуации с населением на 2022 год	-	-3,0%	-3,0%	-12,9%	-12,9%	-13,9%
2030	10,1	9,7	9,6	8,5	8,6	8,4
Отклонение от 2017 года	-1,0%	-	-	-	-	-
Отклонение от существующей ситуации с населением на 2030 год	-	-4,0%	-5,0%	-15,8%	-14,9%	-16,8%

Оценка объемов финансирования мероприятий для различных подсценариев развития транспортной инфраструктуры города Новосибирска представлена в таблице 39.

Таблица 39

№ п.	Этап реализации Программы	Сценарии				
		Инерционный (подсценарий А) (млн. руб.)	Инерционный (подсценарий Б) (млн. руб.)	Инновационно-активный (подсценарий В) (млн. руб.)	Инновационно-активный (подсценарий Г) (млн. руб.)	Максимальный (млн. руб.)
1	2	3	4	5	6	7
1	Весь период от 2018 до 2030 годов	62 710,2	84 356,1	137 448,52	164 129,1	177 620,6
2	1 этап, 2018 - 2022 годы	13 843,8	12 785,3	16 019,07	16 191,0	23 146,8
3	2 этап, 2022 - 2030 годы	48 866,4	71 570,8	121 429,45	147 938,1	154 473,8

Все пять подсценариев моделировались с помощью программного комплекса VISUM с целью оценки социально-экономического эффекта от реализации соответствующего набора мероприятий развития инфраструктуры.

Соответствующий эффект оценивался для каждого подсценария на горизонте 2022 года (1 этап реализации ПКРТИ) и на горизонте 2030 г (2 этап). В целом были промоделированы 10 вариантов развития транспортной инфраструктуры. Главным критерием эффективности развития инфраструктуры рассматривалось экономия суммарных затрат времени на передвижение на всех видах транспорта (все виды индивидуального и общественного транспорта). Данный показатель, помимо того, что дает большой социальный эффект, позволяет оценить экономическую эффективность каждого варианта мероприятий по развитию инфраструктуры.

5. Оценка эффективности мероприятий (инвестиционных проектов) по проектированию, строительству, реконструкции объектов транспортной инфраструктуры предлагаемого к реализации варианта развития транспортной инфраструктуры

В таблице 40 представлена общая оценка эффективности мероприятий всех пяти подсценариев развития транспортной инфраструктуры города Новосибирска, которая была получена с помощью моделирования этих подсценариев.

Таблица 40

№ п.	Наименование сценария	Суммарные затраты времени на передвижение на всех видах транспорта в рабочее время, млн. час	Доля затрат времени на транспорт от суммарного рабочего времени экономически занятого населения Новосибирска, %	Экономия времени в рабочие дни в зависимости от сценария развития инфраструктуры, млн. час	Доля сэкономленного времени от общих затрат времени на транспорт, %	Затраты на развитие инфраструктуры, млрд. руб.	Затраты на развитие инфраструктуры в расчете на час сэкономленного времени, тыс. руб.
1	2	3	4	5	6	7	8
1	2017 год	253,4	13,3	-	-	-	-
2	2030 год (существующая транспортная инфраструктура при населении 2030 года)	297,3	15,6	-	-	-	--
3	Инерционный (подсценарий А)	289,7	15,2	7,6	2,6	62,7	8,25
4	Инерционный (подсценарий Б)	287,1	15,0	10,2	3,4	84,4	8,27
5	Инновационно-активный (подсценарий В)	261,6	13,7	35,7	12,0	137,4	3,84
6	Инновационно-активный (подсценарий Г)	262,6	13,8	34,7	11,7	164,1	4,73
7	Максимальный	260,0	13,6	37,3	12,5	177,6	4,76

Из таблицы 40 следует, что суммарные затраты времени на передвижение на транспорте очень существенны и составляют по состоянию на 2017 год 253,4 млн. часов в рабочие дни в течение года. Если это время сравнить с суммарными затратами рабочего времени (численность экономически занятого населения \times длительность рабочего дня (8 часов) \times число рабочих дней в году = 1802 млн. час), то окажется, что время, потраченное на передвижение по городу, составляет 13,3 % от суммарного рабочего времени. Это очень существенная величина, экономия которого может заметно повлиять на экономику города.

В строке 2, показано как растут суммарные затраты времени, если инфраструктура города будет оставаться такой же как в 2017 году при росте населения. В 2030 году суммарные затраты времени на транспорт, если не развивать транспортную инфраструктуру, выросли бы на 43,9 млн. часов. В графе 5 показано, какую экономию времени дает развитие транспортной инфраструктуры в различных сценариях. Для оценки эффективности каждого подсценария необходимо соотнести финансовые затраты на развитие инфраструктуры в сценарии с величиной экономии времени в рабочие дни, которая в нем формируется. В результате получается величина капитальных затрат на развитие инфраструктуры в расчете на час сэкономленного времени. По объему капитальных затрат в расчете на час сэкономленного времени явно выигрывает сценарий В, в котором, час экономии требует 3,84 тыс. руб. капитальных вложений в транспортную инфраструктуру.

Относительно небольшие затраты в развитие транспортной инфраструктуры в сценариях А и Б, приводят к тому, что час сэкономленного времени стоит в два раза больше, чем в сценарии В. В сценариях Г и Максимальном рост капитальных затрат не приводит к существенной экономии времени, что выражается в соответствующем росте стоимости часа сэкономленного времени.

Оценка эффективности рассматриваемых подсценариев развития транспортной инфраструктуры с точки зрения безопасности дорожного движения города Новосибирска представлена в таблице 41.

Таблица 41

№ п.	Наименование подценария	ДТП			ДТП – относительные отклонения			ДТП - абсолютные отклонения		
		Всего	Погибло, человек	Ранено, человек	Всего	Погибло	Ранено	Всего	Погибло, человек	Ранено, человек
1	2	3	4	5	6	7	8	9	10	11
1	2017 год (данные по аварийности за 2016 год)	1548	74	1792	-	-	-	-	-	-
2	2022 год (существующая транспортная инфраструктура при населении 2022 года)	1622	78	1877	4,8 %	5,4 %	4,7 %	74	4	85
3	2030 год (существующая транспортная инфраструктура при населении 2030 года)	1718	82	1989	11,0 %	10,8 %	11,0 %	170	8	197
Этап 1: 2017 - 2022										
4	Инерционный (подценарий А)	1537	73	1780	-5,2 %	-6,4 %	-5,2 %	-85	-5	-97
5	Инерционный (подценарий Б)	1551	74	1795	-4,4 %	-5,1 %	-4,4 %	-71	-4	-82
6	Инновационно-активный (подценарий В)	1335	64	1545	-17,7 %	-17,9 %	-17,7 %	-287	-14	-332
7	Инновационно-активный (подценарий Г)	1324	63	1532	-18,4 %	-19,2 %	-18,4 %	-298	-15	-345
8	Максимальный	1289	62	1493	-16,1 %	-15,1 %	-16,1 %	-333	-16	-384
Этап 2: 2023 - 2030										
9	Инерционный (подценарий А)	1600	76	1852	-6,9 %	-7,3 %	-6,9 %	-118	-6	-137
10	Инерционный (подценарий Б)	1598	76	1850	-7,0 %	-7,3 %	-7,0 %	-120	-6	-139
11	Инновационно-активный (подценарий В)	1317	63	1524	-23,3 %	-23,2 %	-23,4 %	-401	-19	-465
12	Инновационно-активный (подценарий Г)	1288	62	1491	-25,0 %	-24,4 %	-25,0 %	-430	-20	-498
13	Максимальный	1300	62	1505	-24,3 %	-24,4 %	-24,3 %	-418	-20	-484

В строках 2, 3 в результате моделирования показано, как будет расти число ДТП, если транспортная инфраструктура города останется на уровне 2017 года. К 2030 году количество ДТП, погибших и раненных вырастет более чем на 11%.

Из таблицы видно, что практически все подсценарии показывают уменьшения количества ДТП, а также уменьшение погибших и раненных в этих ДТП. Наилучший результат достигается в 2022 году в подсценариях В, Г и максимальном, в них количества ДТП, погибших и раненных снижается на 18 – 19% по сравнению с уровнем 2022 года, при условии неизменной транспортной инфраструктуры.

В 2030 году количество ДТП, погибших и раненных в подсценариях В, Г и максимальном ниже на 23 – 25% по сравнению с ростом количества ДТП к 2030 году при условии, что инфраструктура города будет оставаться такой же как в 2017 году при прогнозируемом росте населения.

Принцип выбора наиболее оптимального сценария заключался в поиске сценария, который давал бы максимальный эффект при разумной стоимости комплекса мероприятий по развитию транспортной инфраструктуры города. Реализация подсценария В инновационно-активного сценария предполагает развитие, в первую очередь, общественного транспорта и инфраструктуры для пешеходных и велосипедных передвижений и реализацию мер по ограничению использования личного автомобиля. Данная стратегия в настоящее время характерна для большинства городов развитых стран. В городах, значительно продвинувшихся в реализации данной стратегии, высока доля передвижений на общественном транспорте, а также доля передвижений, совершаемых пешком и на велосипеде. Предпочтительность данного сценария обуславливается тем, что он позволяет обеспечить приемлемый уровень затрат времени на перемещения в ближайшем будущем при сохранении существующих объемов финансирования транспортного комплекса. Данная возможность возникает благодаря относительной дешевизне мероприятий по развитию общественного транспорта в сравнении с мероприятиями по развитию дорожной инфраструктуры в расчете на одного пользователя.

Таким образом, можно утверждать, что подсценарий В является наиболее оптимальным по соотношению затраты – эффективность сценарием развития транспортной инфраструктуры города Новосибирска, в связи с чем данный подсценарий предлагается к реализации.

6. Перечень мероприятий (инвестиционных проектов) по проектированию, строительству, реконструкции объектов транспортной инфраструктуры предлагаемого к реализации варианта развития транспортной инфраструктуры, технико-экономических параметров объектов транспорта, очередность реализации мероприятий (инвестиционных проектов)

Перечень мероприятий (инвестиционных проектов) по проектированию, строительству, реконструкции объектов транспортной инфраструктуры предлагаемого к реализации варианта развития транспортной инфраструктуры,

технико-экономических параметров объектов транспорта, очередность реализации мероприятий (инвестиционных проектов) приведен в приложении к Программе.

7. Оценка объемов и источников финансирования мероприятий (инвестиционных проектов) по проектированию, строительству, реконструкции объектов транспортной инфраструктуры предлагаемого к реализации варианта развития транспортной инфраструктуры

Информация об объеме и источниках финансирования мероприятий (инвестиционных проектов) по проектированию, строительству, реконструкции объектов транспортной инфраструктуры предлагаемого к реализации варианта развития транспортной инфраструктуры приведена в таблице 42.

Таблица 42

№ п.	Период реализации Программы по годам	Объем финансирования, тыс. рублей			
		Бюджет города Новосибирска	Областной бюджет Новосибирской области	Федеральный бюджет	Внебюджетные источники
1	2	3	4	5	6
1	2018	36 635	200 000	0	231 676
2	2019	2 084 428	6 393 158	7 807 447	907 250
3	2020	3 533 392	4 251 153	14 572 160	1 294 380
4	2021	4 146 766	4 079 908	14 314 710	1 464 350
5	2022	4 256 422	2 378 904	8 616 528	767 220
6	2023	6 003 958	2 814 540	4 649 413	0
7	2024	3 824 273	2 857 143	1 684 670	0
8	2025	3 407 250	1 012 442	711 211	0
9	2026	3 657 332	1 711 251	467 162	0
10	2027	1 595 252	736 714	4 194 157	0
11	2028	956 162	996 624	4 762 799	0
12	2029	917 300	1 433 208	4 647 582	0
13	2030	577 405	572 627	1 921 567	0
Всего по Программе:		34 996 575	29 437 672	68 349 406	4 664 876

Оценка планируемых объемов и источников финансирования мероприятий (инвестиционных проектов) по проектированию, строительству, реконструкции объектов транспортной инфраструктуры города Новосибирска, включающая укрупненную оценку необходимых инвестиций с разбивкой по видам транспорта и дорожному хозяйству, целям и задачам Программы, источникам финансирования, включая средства бюджетов всех уровней и внебюджетные средства, приведена в приложении к Программе.

8. Целевые показатели (индикаторы) развития транспортной инфраструктуры Новосибирска в разбивке по годам реализации программы

Реализация предлагаемого в Программе варианта развития транспортной инфраструктуры города Новосибирска (подсценарий В инновационно-активного сценария) позволит обеспечить к 2030 году достижение следующих показателей:

1. Показатели, характеризующие объем реконструкции и строительства объектов транспортной инфраструктуры:

- 1.1. Железнодорожный транспорт:
обустройство пешеходных подходов к железнодорожным остановочным пунктам – 37 ед.
- 1.2. Воздушный транспорт:
вертолетные площадки – 7 ед.
- 1.3. Метрополитен:
линии метрополитена – 22,46 км;
станции метрополитена – 18 ед.;
количество электродепо – 2 ед.
- 1.4. Наземный рельсовый общественный транспорт:
длина трамвайных путей – 98,50 км;
длина реконструируемых путей – 18,79 км.
- 1.5. Наземный безрельсовый общественный транспорт:
длина выделенных полос движения – 78,59 км.
- 1.6. Улично-дорожная сеть:
протяженность автомобильных дорог – 1775,691 км, в том числе:
строительство – 57,008 км;
реконструкция – 33,527 км;
количество транспортно-пересадочных узлов – 15 ед.;
количество автовокзалов - 2 ед.;
количество автостанций – 6 ед.
- 1.7. Развязки:
количество развязок – 51 ед.
- 1.8. Мосты:
количество автодорожных мостов через реки – 7 ед.
- 1.9. Велосипедный транспорт:
количество велодорожек – 13 ед., протяженность – 20,732 км
- 1.10. Парковочное пространство:
количество машино-мест на перехватывающих парковках – 42073 ед.
- 1.1. Грузовой транспорт, транспортные средства коммунальных и дорожных служб:
количество площадок отстоя грузового транспорта на въездах в город Новосибирск – 4 шт.

2. Показатели, характеризующие эффективность функционирования транспортной инфраструктуры:

уменьшение суммарных затрат времени населения на все передвижения с использованием моторизованных способов передвижения на 12 %;

уменьшение средних затрат времени всех передвижений в час-пик по трудовым целям на 22,7 %;

уменьшение доли всех передвижений на индивидуальном транспорте на 17 %;

увеличение доли всех передвижений на общественном транспорте на 23,3 %;

доля всех передвижений на велосипеде – 0,002 %;

доля всех передвижений пешком – 8,5 %;

уменьшение количества дорожно-транспортных происшествий на 23,3 %.

Целевые показатели (индикаторы) развития транспортной инфраструктуры города Новосибирска с разбивкой по годам реализации Программы приведены в таблице 43.

Таблица 43

№ п.	Наименование целевых показателей (индикаторов) развития транспортной инфраструктуры	2018	2019	2020	2021	2022	2023	2030
1	2	3	4	5	6	7	8	9
1	Железнодорожный транспорт							
1.1	Обустройство пешеходных подходов к железнодорожным остановочным пунктам	27	6	6	9	10	10	37
2	Воздушный транспорт							
2.1	Вертолетные площадки (ед.)	5	5	5	5	5	5	7
3	Метрополитен							
3.1	Линии метрополитена (км)	15,9	19,56	19,56	19,56	19,56	20,90	22,46
3.2	Станции метрополитена (ед.)	13	15	16	16	16	17	18
3.3	Количество электродепо (ед.)	1	2	2	2	2	2	2
4	Наземный рельсовый общественный транспорт							
4.1	Длина трамвайных путей (км)	66,2	72,26	73,16	74,05	74,50	74,79	98,50
4.2	Длина реконструируемых путей (км)	0	14,35	14,35	14,35	14,35	14,35	18,79
5	Наземный безрельсовый общественный транспорт							
5.1	Длина выделенных полос движения (км)	4,29	58,14	59,98	59,98	68,00	72,54	78,59
6	Улично-дорожная сеть							
6.1	Протяженность автомобильных дорог (км)	1721,157	1728,831	1737,296	1751,082	1753,566	1759,444	1775,691
6.2	Количество ТПУ (ед.)	7	7	8	12	12	15	15
6.3	Количество автовокзалов (ед.)	1	2	2	2	2	2	2
6.4	Количество автостанций (ед.)	5	5	6	6	6	6	6
7	Развязки							
7.1	Количество развязок (ед.)	41	41	42	43	45	47	51
8	Мосты							
8.1	Количество автодорожных мостов через реки (ед.)	4	5	5	6	6	6	7
9	Велосипедный транспорт							
9.1	Количество велодорожек (ед.)	3	4	5	6	8	10	13
9.2	Протяженность (км)	2,752	3,471	7,325	8,685	11,217	12,863	20,732
10	Парковочное пространство							
10.1	Машино-мест на перехватывающих парковках (ед.)	40773	40973	41173	41373	41573	41823	42073

1	2	3	4	5	6	7	8	9
11	Грузовой транспорт, транспортные средства коммунальных и дорожных служб							
11.1	Площадок отстоя грузового транспорта на въездах в город Новосибирск (ед.)	1	2	2	3	4	4	4

9. Предложения по институциональным преобразованиям, совершенствованию правового и информационного обеспечения деятельности в сфере проектирования, строительства, реконструкции объектов транспортной инфраструктуры

В целях обеспечения возможности реализации предлагаемых в составе Программы мероприятий (инвестиционных проектов) предлагаются следующие мероприятия по институциональным преобразованиям, совершенствованию правового и информационного обеспечения деятельности в сфере проектирования, строительства, реконструкции объектов транспортной инфраструктуры:

обеспечение соответствия между Программой и документами стратегического и территориального планирования, муниципальными программами;

организация работы городского центра организации дорожного движения;

развитие контрактных отношений с транспортными операторами и переход на перевозки по регулируемым тарифам с заключением муниципальных контрактов;

развитие нормативов парковочного пространства с целью обеспечения диверсификации требований по обеспечению объектов строительства парковками в зависимости от уровня обслуживания территории общественным транспортом, морфотипа застройки и функциональной насыщенности территории.

Внесение соответствующих изменений в Генеральный план позволит обеспечить координацию развития территорий и транспортной инфраструктуры, а также создать условия для повышения эффективности использования территорий с высокой транспортной доступностью.

По результатам актуализации Генерального плана необходимо обеспечить внесение соответствующих изменений в Правила землепользования и застройки города Новосибирска, утвержденные решением Совета депутатов города Новосибирска от 24.06.2009 № 1288.

В состав функций городского центра организации дорожного движения предлагается включить:

обеспечение и реализация мероприятий в сфере организации и обеспечения безопасности дорожного движения на улично-дорожной сети;

мониторинг, прогнозирование и моделирование городских транспортных и пассажирских потоков;

обеспечение мероприятий в сфере развития велотранспортной и пешеходной инфраструктуры;

обеспечение создания, эксплуатации, ремонта и модернизации интеллектуальной транспортной системы города Новосибирска;

автоматизированный мониторинг движения подвижного состава перевозчиков на маршрутах регулярных перевозок пассажиров и багажа;

участие в работе по оптимизации и совершенствованию маршрутной сети наземного городского пассажирского транспорта и транспортного обслуживания населения;

разработка и внедрение проекта развития единого парковочного пространства.

Организационная модель в Новосибирске, основанная на перевозках по нерегулируемым тарифам, сегодня не позволяет повысить качество транспортных услуг до уровня высококачественного общественного транспорта развитых стран. В качестве основного решения для этого признано развитие контрактных отношений, переход на перевозки по регулируемым тарифам с заключением муниципальных контрактов. Единственный комплексный пример подобной реформы в России представлен в Москве, где в 2016 года была реализована «новая модель взаимодействия с частными перевозчиками». После реформы качество услуг частных перевозчиков заметно улучшилось, что повысило имидж московского транспорта.

10. Управление Программой

Мэрия осуществляет мониторинг и оценку эффективности реализации Программы, обеспечивает корректировку мероприятий Программы и сроков их реализации. Внесение изменений в Программу производится не реже чем один раз в 2 года.

В качестве основных критериев оценки эффективности реализации мероприятий, включенных в Программу, применяются:

уровень достижения ожидаемых результатов реализации Программы;

финансовое обеспечение Программы.

Оценка эффективности мероприятий, включенных в Программу, осуществляется по итогам ее реализации и заключается в сопоставлении значений коэффициента финансового обеспечения Программы (ФО) и уровня достигнутых результатов реализации Программы (УО) при помощи шкалы оценки эффективности мероприятий, включенных в Программу, согласно таблице 44.

Шкала оценки эффективности мероприятий,
включенных в Программу

	УО >= 1	0,7 <= УО < 1	0,5 <= УО < 0,7	УО < 0,5
1	2	3	4	5
ФО >= 1	Высокая эффективность	Средняя эффективность	Низкая эффективность	Программа неэффективная
0,7 <= ФО < 1	Высокая эффективность	Высокая эффективность	Средняя эффективность	Низкая эффективность
ФО < 0,7	Высокая эффективность	Средняя эффективность	Низкая эффективность	Программа неэффективная

Коэффициент финансового обеспечения Программы определяется по формуле:

$$FO = \frac{BF}{BP},$$

где: ФО – коэффициент финансового обеспечения Программы;

БФ – объем фактических расходов на реализацию мероприятий Программы;

БП – объем планируемых расходов на реализацию Программы.

Уровень достигнутых результатов реализации Программы определяется по формуле:

$$UO = \frac{O1 + O2 + O3}{K},$$

где: УО – уровень достигнутых результатов реализации Программы;

O1, O2, O3, ... – значения оценки степени достижения ожидаемого результата реализации Программы по каждому из целевых индикаторов;

K – количество целевых индикаторов.

Оценка степени достижения ожидаемого результата реализации Программы по каждому из целевых индикаторов определяется по формуле:

$$O = \frac{\Phi}{\Pi},$$

где: O – оценка степени достижения ожидаемого результата реализации Программы по каждому из целевых индикаторов;

Φ – фактически достигнутое значение целевого индикатора;

Π – плановое значение целевого индикатора.

В случае если уменьшение фактически достигнутого значения целевого индикатора является положительной динамикой, показатели Ф и П в формуле меняются местами.

Расчет уровня достигнутых результатов реализации Программы (УО) оформляется согласно таблице 45.

Таблица 45

№ п.	Целевой индикатор	Единица измерения	Плановое значение целевого индикатора (П)	Фактически достигнутое значение целевого индикатора (Ф)	Оценка степени достижения ожидаемого результата реализации Программы (О)	Причины отклонения фактически достигнутого значения целевого индикатора (Ф) от его планового значения (П)
1	2	3	4	5	6	7
1						
2						
3						
...						
Уровень достигнутых результатов реализации Программы (УО):						

Мэрия города Новосибирска готовит отчет об оценке эффективности реализации мероприятий, включенных в Программу, до 1 мая года, следующего за отчетным периодом, и представляет его в Совет депутатов города Новосибирска

1	2	3	4	5	6	7	8	9	10	11	12	13	14	15	16	17	18
1.1.3	Обустройство пешеходных подходов к железнодорожному останковому пункту «Жидимасив»	Определяются проектом	Сумма затрат, в том числе: Бюджет города Новосибирска	-	-	-	-	3670	-	-	-	-	-	-	-	-	3670
1.1.4	Обустройство пешеходных подходов к железнодорожной станции «Новосибирск- Западный»	Определяются проектом	Сумма затрат, в том числе: Бюджет города Новосибирска	-	-	-	3670	-	-	-	-	-	-	-	-	-	3670
1.1.5	Обустройство пешеходных подходов к железнодорожному останковому пункту «Матвеевка»	Определяются проектом	Сумма затрат, в том числе: Бюджет города Новосибирска	-	-	-	-	3670	-	-	-	-	-	-	-	-	3670
1.1.6	Обустройство пешеходных подходов к железнодорожной останковочной платформе «Инструментальный»	Определяются проектом	Сумма затрат, в том числе: Бюджет города Новосибирска	-	-	-	3670	-	-	-	-	-	-	-	-	-	3670
1.1.7	Обустройство пешеходных подходов к железнодорожному останковому пункту «Берегояв»	Определяются проектом	Сумма затрат, в том числе: Бюджет города Новосибирска	-	-	-	-	3670	-	-	-	-	-	-	-	-	3670
1.1.8	Обустройство пешеходных подходов к железнодорожной станции «Сибирская»	Определяются проектом	Сумма затрат, в том числе: Бюджет города Новосибирска	-	3670	-	-	-	-	-	-	-	-	-	-	-	3670

1	2	3	4	5	6	7	8	9	10	11	12	13	14	15	16	17	18
	Обустройство пешеходных подходов к железнодорожной станции «Новосибирск-Восточный»	Определяются проектом	Сумма затрат, в том числе: Бюджет города Новосибирска	-	-	-	3670	-	-	-	-	-	-	-	-	-	3670
	Обустройство пешеходных подходов к железнодорожной станции «Нижняя Ельцовка»	Определяются проектом	Сумма затрат, в том числе: Бюджет города Новосибирска	-	-	-	-	3670	-	-	-	-	-	-	-	-	3670
	Итого по подразделу 1.1		Сумма затрат, в том числе: Бюджет города Новосибирска	-	7340	-	11000	18350	-	-	-	-	-	-	-	-	36700

1.2. Воздушный транспорт

	Строительство вертолетной площадки для государственного бюджетного учреждения здравоохранения Новосибирской области «Государственная Новосибирская областная клиническая больница»	Площадь 1,5 га	Сумма затрат, в том числе: Бюджет города Новосибирска	-	-	-	-	-	-	-	-	19838	-	-	-	-	19838
--	--	----------------	--	---	---	---	---	---	---	---	---	-------	---	---	---	---	-------

1	2	3	4	5	6	7	8	9	10	11	12	13	14	15	16	17	18
	Строительство вертолетной площадки для Государственного учреждения «Центральной клинической больницы Сибирского отделения Российской академии наук	Площадь 1,5 га	Сумма затрат, в том числе:	-	-	-	-	-	-	-	-	19838	-	-	-	-	19838
1.2.2			Бюджет города Новосибирска	-	-	-	-	-	-	-	-	19838	-	-	-	-	19838
	Итого по подразделу 1.2		Сумма затрат, в том числе:	-	-	-	-	-	-	-	-	39676	-	-	-	-	39676
			Бюджет города Новосибирска	-	-	-	-	-	-	-	-	39676	-	-	-	-	39676
	Итого по разделу 1		Сумма затрат, в том числе:	-	7340	-	11010	18350	-	-	-	39676	-	-	-	-	76376
			Бюджет города Новосибирска	-	7340	-	11010	18350	-	-	-	39676	-	-	-	-	76376

2. Мероприятия по развитию транспорта общего пользования, созданию транспортно-пересадочных узлов

2.1. Создание транспортно-пересадочных узлов

	Фортирование транспортно-пересадочного узла «Речной Вокзал»:		Сумма затрат, в том числе:	-	-	13600	9059	-	-	-	-	-	-	-	-	-	22659
2.1.1	выходов из подземного перехода через ул. Большевикскую у станции метро Речной вокзал	15 метров	Бюджет города Новосибирска	-	-	13600	9059	-	-	-	-	-	-	-	-	-	22659

1	2	3	4	5	6	7	8	9	10	11	12	13	14	15	16	17	18
	Формирование транспортно-пересадочного узла «Речной вокзал»: строительство, предназначенное для движения на велосипедах надземного перехода между верхним и нижним вестибюлями станции метро Речной вокзал	87 метров	Сумма затрат, в том числе:	-	-	32400	21610	-	-	-	-	-	-	-	-	-	54010
2.1.2			Бюджет города Новосибирска	-	-	32400	21610	-	-	-	-	-	-	-	-	-	54010
	Формирование транспортно-пересадочного узла «Молодежная»: строительство надземного пешеходного перехода от вестибюля станции метро Молодежная через Гусинобродское шоссе до автовокзала	45 метров	Сумма затрат, в том числе:	-	-	-	-	27400	18225	-	-	-	-	-	-	-	45625
2.1.3			Бюджет города Новосибирска	-	-	-	-	27400	18225	-	-	-	-	-	-	-	45625
	Формирование транспортно-пересадочного узла «Молодежная»: строительство автовокзала на Гусинобродском шоссе	Определяются проектом	Сумма затрат, в том числе:	28700	19077	-	-	-	-	-	-	-	-	-	-	-	47777
2.1.4			Бюджет города Новосибирска	-	19077	-	-	-	-	-	-	-	-	-	-	-	19707
			Внебюджетные источники	28700	-	-	-	-	-	-	-	-	-	-	-	-	28700

1	2	3	4	5	6	7	8	9	10	11	12	13	14	15	16	17	18
	Формирование транспортно-пе- ресадочного узла «Молодежка»: строительство перехватывающей парковки	200 мест	Сумма затрат, в том числе: Бюджет города Новосибирска	37900	25348	-	-	-	-	-	-	-	-	-	-	-	63248
2.1.5			Внебюджетные источники	37900	25348	-	-	-	-	-	-	-	-	-	-	-	25348
	Формирование транспортно-пе- ресадочного узла «Сетель»: рекон- струкция перехваты- вающей парковки	400 мест	Сумма затрат, в том числе: Бюджет города Новосибирска	-	-	-	-	-	75900	50596	-	-	-	-	-	-	126496
2.1.6			Внебюджетные источники	-	-	-	-	-	75900	50596	-	-	-	-	-	-	126496
	Формирование транспортно-пе- ресадочного узла «Нижняя Ельцов- ка»: строительство перехватывающей парковки	100 мест	Сумма затрат, в том числе: Бюджет города Новосибирска	-	-	-	19000	12624	-	-	-	-	-	-	-	-	31624
2.1.7			Внебюджетные источники	-	-	-	19000	12624	-	-	-	-	-	-	-	-	31624
	Формирование транспортно-пе- ресадочного узла «Матвеевка»: строи- тельство перехваты- вающей парковки	150 мест	Сумма затрат, в том числе: Бюджет города Новосибирска	-	-	-	-	-	28400	19036	-	-	-	-	-	-	47436
2.1.8			Внебюджетные источники	-	-	-	-	-	28400	19036	-	-	-	-	-	-	47436
2.1.9			Сумма затрат, в том числе: Бюджет города Новосибирска	-	-	-	28400	19036	-	-	-	-	-	-	-	-	47436
	Формирование транспортно-пе- ресадочного узла «Слепняк»: строи- тельство перехваты- вающей парковки	150 мест	Сумма затрат, в том числе: Бюджет города Новосибирска	-	-	-	28400	19036	-	-	-	-	-	-	-	-	47436

1	2	3	4	5	6	7	8	9	10	11	12	13	14	15	16	17	18
	Формирование транспортно-пешеходного узла «Чемской»: строительство перехватывающей парковки	100 мест	Сумма затрат, в том числе:	-	-	-	19000	12624	-	-	-	-	-	-	-	-	31624
2.1.10			Бюджет города Новосибирска	-	-	-	19000	12624	-	-	-	-	-	-	-	-	31624
	Формирование транспортно-пешеходного узла «Бердское Шоссе»: строительство перехватывающей парковки	200 мест	Сумма затрат, в том числе:	-	-	-	37900	25348	-	-	-	-	-	-	-	-	63248
2.1.11			Бюджет города Новосибирска	-	-	-	37900	25348	-	-	-	-	-	-	-	-	63248
	Формирование транспортно-пешеходного узла «Бердское Шоссе»: строительство пешеходного моста в районе разъезда Иня-Южная	275 метров	Сумма затрат, в том числе:	-	-	-	-	-	-	150563	100376	-	-	-	-	-	250939
2.1.12			Областной бюджет Новосибирской области	-	-	-	-	-	-	45169	30113	-	-	-	-	-	75282
			Бюджет города Новосибирска	-	-	-	-	-	-	105394	70263	-	-	-	-	-	175657
			Сумма затрат, в том числе:	66 600	44 425	46 000	134 969	97 032	122 525	220 195	100 376	0	0	0	0	0	832 122
			Областной бюджет Новосибирской области	0	0	0	0	0	0	45 169	30 113	0	0	0	0	0	75 282
			Бюджет города Новосибирска	0	44 425	46 000	134 969	97 032	122 525	175 026	70 263	0	0	0	0	0	690 240
			Внебюджетные источники	66 600	0	0	0	0	0	0	0	0	0	0	0	0	66 600
Итого по подразделу 2.1																	
2.2. Метрополитен																	

1	2	3	4	5	6	7	8	9	10	11	12	13	14	15	16	17	18
	Строительство участка Державинской линии метрополитена от станции метро Золотая Пира до станции метро Гусинобродская	2202 метров	Сумма затрат, в том числе: Федеральный бюджет Областной бюджет Новосибирской области Бюджет города Новосибирска	- 1372122 - 1372122 -	1802969 2084711 1440729 -	1802969 2084711 1440728 -	2084711 1440728 -	2084711 1440728 -	1802969 1440729 -	- -	- -	- -	- -	- -	- -	- -	9147482 5762914 1372122 2012446 4565432 2876222 684815 1004395 1077000 678510 161550 236940
	Строительство соединительной линии метро от станции Гусинобродская до станции Молодежная	1099 метров	Сумма затрат, в том числе: Федеральный бюджет Областной бюджет Новосибирской области Бюджет города Новосибирска	- 684815 -	89847 719056 -	89847 719056 -	1040461 719055 -	1040461 719055 -	89848 719056 -	- -	- -	- -	- -	- -	- -	- -	4565432 2876222 684815 1004395 1077000 678510 161550 236940
	Строительство соединительной линии метро от станции Молодежная до электродепо «Волочевское»	359 метров	Сумма затрат, в том числе: Федеральный бюджет Областной бюджет Новосибирской области Бюджет города Новосибирска	- 161550 -	180791 212277 -	180791 212277 -	321406 245448 -	321406 245447 169627	180792 212278 169628 -	- -	- -	- -	- -	- -	- -	- -	1004395 1077000 678510 161550 236940

1	2	3	4	5	6	7	8	9	10	11	12	13	14	15	16	17	18	
	Строительство участка Ленинской линии метрополитена от станции метро Площадь Маркса до станции метро Площадь Станиславского	1336 метров	Сумма затрат, в том числе: Федеральный бюджет Областной бюджет Новосибирской области Бюджет города Новосибирска	- - - -	3896270 390059 906953 2590258	1655492 665089 - 990393	494592 266040 - 228552	- - - -	4561202 1938016 - -	578999 311442 - -	- -	- -	- -	- -	- -	- -	6046354 1330198 906953 3809203 7078217 1557208 1061732 4459277 7689190 4844190 1153378 1691622	
2.2.4	Строительство участка Ленинской линии метрополитена от станции метро Площадь Маркса до станции метро Площадь Станиславского	1336 метров	Сумма затрат, в том числе: Федеральный бюджет Областной бюджет Новосибирской области Бюджет города Новосибирска	- - - -	3896270 390059 906953 2590258	1655492 665089 - 990393	494592 266040 - 228552	- - - -	4561202 1938016 - -	578999 311442 - -	- -	- -	- -	- -	- -	- -	6046354 1330198 906953 3809203 7078217 1557208 1061732 4459277 7689190 4844190 1153378 1691622	
2.2.5	Строительство участка Ленинской линии метрополитена от станции метро Площадь Станиславского до станции метро Пермская	1564 метров	Сумма затрат, в том числе: Федеральный бюджет Областной бюджет Новосибирской области Бюджет города Новосибирска	- - - -	- - - -	- - - -	- - - -	- - - -	- - - -	- - - -	- -	467162 1061732 -	778604 -	311442 -	- -	- -	- -	1557208 1061732 4459277 7689190 4844190 1153378 1691622
2.2.6	Проведение мероприятий на перегоне «Березовая роща» - «Бологая Нива» для обеспечения ввода нормальной схемы движения поездов на Держанской линии метро	1699 метров	Сумма затрат, в том числе: Федеральный бюджет Областной бюджет Новосибирской области Бюджет города Новосибирска	- - - -	3844595 2422095 576689 845811	3844595 2422095 576689 845811	- - - -	- - - -	- - - -	- - - -	- -	3032308 -	1159412 -	267557 -	- -	- -	- -	4459277 7689190 4844190 1153378 1691622

1	2	3	4	5	6	7	8	9	10	11	12	13	14	15	16	17	18
2.2.7	Проектирование и строительство электростроения «Волочаевское»	Определяются проектом	Сумма затрат, в том числе:	-	1050000	1382500	1592500	1592500	1382500	-	-	-	-	-	-	-	7000000
			Федеральный бюджет	-		1102500	1102500	1102500	1102500	1102500	-	-	-	-	-	-	-
2.2.8	Строительство станций метро Гусинобродская	Определяются проектом	Областной бюджет Новосибирской области	-	1050000	-	-	-	-	-	-	-	-	-	-	-	1050000
			Бюджет города Новосибирска	-		280000	490000	490000	280000	280000	-	-	-	-	-	-	-
2.2.9	Строительство станций метро Молодежная	Определяются проектом	Сумма затрат, в том числе:	-	339429	446009	515705	515705	446010	-	-	-	-	-	-	-	2262858
			Федеральный бюджет	-		356400	356400	356400	356400	356400	-	-	-	-	-	-	-
2.2.9	Строительство станций метро Молодежная	Определяются проектом	Областной бюджет Новосибирской области	-	339429	-	-	-	-	-	-	-	-	-	-	-	339429
			Бюджет города Новосибирска	-		89609	159305	159305	89610	89610	-	-	-	-	-	-	-
2.2.9	Строительство станций метро Молодежная	Определяются проектом	Сумма затрат, в том числе:	-	339429	446009	515705	515705	446010	-	-	-	-	-	-	-	2262858
			Федеральный бюджет	-		356400	356400	356400	356400	356400	-	-	-	-	-	-	-
2.2.9	Строительство станций метро Молодежная	Определяются проектом	Областной бюджет Новосибирской области	-	339429	-	-	-	-	-	-	-	-	-	-	-	339429
			Бюджет города Новосибирска	-		89609	159305	159305	89610	89610	-	-	-	-	-	-	-

1	2	3	4	5	6	7	8	9	10	11	12	13	14	15	16	17	18
			Сумма затрат, в том числе:	-	-	678858	1131400	452600	-	-	-	-	-	-	-	-	2262858
2.2.10	Строительство станции метро Спортивная	Определяются проектом	Федеральный бюджет	-	-	-	1000000	425600	-	-	-	-	-	-	-	-	1425600
			Областной бюджет Новосибирской области	-	-	339429	-	-	-	-	-	-	-	-	-	-	339429
			Бюджет города Новосибирска	-	-	339429	131400	27000	-	-	-	-	-	-	-	-	497829
			Сумма затрат, в том числе:	-	-	-	-	-	678858	1131400	452600	-	-	-	-	-	2262858
2.2.11	Строительство станции метро Площадь Станиславского	Определяются проектом	Федеральный бюджет	-	-	-	-	-	-	1000000	425600	-	-	-	-	-	1425600
			Областной бюджет Новосибирской области	-	-	-	-	-	339429	-	-	-	-	-	-	-	339429
			Бюджет города Новосибирска	-	-	-	-	-	339429	131400	27000	-	-	-	-	-	497829
			Сумма затрат, в том числе:	-	-	-	-	-	-	-	-	678858	1131400	452600	-	-	2262858
2.2.12	Строительство станции метро Пермская	Определяются проектом	Федеральный бюджет	-	-	-	-	-	-	-	-	-	1000000	425600	-	-	1425600
			Областной бюджет Новосибирской области	-	-	-	-	-	-	-	-	339429	-	-	-	-	339429
			Бюджет города Новосибирска	-	-	-	-	-	-	-	-	339429	131400	27000	-	-	497829

1	2	3	4	5	6	7	8	9	10	11	12	13	14	15	16	17	18
		До- стройка дополни- тельных выходов	Сумма затрат, в том числе: Федеральный бюджет	-	-	-	-	84086	56099	-	-	-	-	-	-	-	140185
		под. Вок- зальной матри- с	Областной бюд- жет Новосиби- рской области	-	-	-	-	44158	44158	-	-	-	-	-	-	-	88316
		разно- 1 ед., протяжен- ность 2,5 метров; достройка		-	-	-	-	21028	-	-	-	-	-	-	-	-	21028
		дополни- тельных выходов под ул. Орджони- цидзе- 1 ед. протя- женнос- тью 25 метров; достройка		-	-	-	-	18900	11941	-	-	-	-	-	-	-	30841
		Реконструкция станции метро Площадь Ленина: строительство дополнительных выходов	Бюджет города Новосибирска	-	-	-	-										
		дополни- тельных выходов из метро пл. Лени- на под ул. Депутате- вой- 1 ед., протяжен- ностью 25 метров		-	-	-	-										

1	2	3	4	5	6	7	8	9	10	11	12	13	14	15	16	17	18
		До- стройка дополни- тельных выходов пол.ул. Мичурина на к ПЦ «Талерз» - I ел., протяжен- ность 100 метров; 2.2.14 Строительство дополни- тельных выходов	Сумма затрат, в том числе: Федеральный бюджет Областной бюджет Новосибирской области	-	-	-	-	127173	84800	-	-	-	-	-	-	-	211973
		Ремонструкция станции метро «Сибирская». Строительство дополнительных выходов	Бюджет города Новосибирска	-	-	-	-	23317	23317	-	-	-	-	-	-	-	46634
		Мичурина к Центральному рынку) - I ел., протяженностью 100 метров															

1	2	3	4	5	6	7	8	9	10	11	12	13	14	15	16	17	18
		До-стройка дополнительных выходов	Сумма затрат, в том числе: Федеральный бюджет	-	82469	55000	-	-	-	-	-	-	-	-	-	-	137469
		до железно-дорожной платформы г. Ггаринская в восточном направлении ленинск-1 ст. протяженностью 23 метра, 1 ед. протяженностью 160 метров	Областной бюджет Новосибирской области	-	43303	43303	-	-	-	-	-	-	-	-	-	-	86606
		до железно-дорожной платформы г. Ггаринская в восточном направлении ленинск-1 ст. протяженностью 23 метра, 1 ед. протяженностью 160 метров	Областной бюджет Новосибирской области	-	20620	-	-	-	-	-	-	-	-	-	-	-	20620
2.2.15	Реконструкция станции метро Ггаринская. строительство дополнительных выходов	Бюджет города Новосибирска	11697	-	18546	-	-	-	-	-	-	-	-	-	-	-	30243
		До-стройка выходов до трамвайной остановки площадью 1 ед., протяженностью 80 метров	Сумма затрат, в том числе: Федеральный бюджет	-	-	-	-	-	-	37291	24840	-	-	-	-	-	62131
		Зельдовская. строительство дополнительных выходов	Областной бюджет Новосибирской области	-	-	-	-	-	-	19571	19571	-	-	-	-	-	39142
2.2.16	Реконструкция станции метро Зельдовская. строительство дополнительных выходов	Бюджет города Новосибирска	-	-	-	-	-	-	-	9320	-	-	-	-	-	-	9320
		Бюджет города Новосибирска	-	-	-	-	-	-	-	8400	5269	-	-	-	-	-	13669

1	2	3	4	5	6	7	8	9	10	11	12	13	14	15	16	17	18
		До-стройка дополнительного выхода из восточного вестибюля метро Золотая Нива к проектной станции трамвая в Площине жилая-массив - 2 ел., протяженность 95 метров	Сумма затрат, в том числе: Федеральный бюджет Областной бюджет Новосибирской области	- 52131 27383 -	52131 27383 13040	34800 27383 -	- - -	- - -	- - -	- - -	- - -	- - -	- - -	- - -	- - -	- - -	86931 54766 13040
2.2.17	Реконструкция станции метро Золотая Нива к проектной станции трамвая в Площине жилая-массив - 2 ел., протяженность 95 метров		Бюджет города Новосибирска	-	11708	7417	-	-	-	-	-	-	-	-	-	-	19125
		Сумма затрат, в том числе: Федеральный бюджет Областной бюджет Новосибирской области Бюджет города Новосибирска	Сумма затрат, в том числе: Федеральный бюджет Областной бюджет Новосибирской области	- - -	142235 74666 35555 32014	94800 74666 - 20134	- - - -	- - - -	- - - -	- - - -	- - - -	- - - -	- - - -	- - - -	- - - -	- - - -	237035 149332 35555 52148
2.2.18	Строительство западной части подземного пешеходного перехода станции метро Площадь Маркса	305 метров		-													

1	2	3	4	5	6	7	8	9	10	11	12	13	14	15	16	17	18
	Станция метро Речной вокзал, реконструкция входов Лкт. 2 с достройкой объединенного периметра железнодорожного останочного пункта «Речной вокзал» и пешеходной галереи на ул. Заряновская	100 метров	Сумма затрат, в том числе:	-	-	46400	30931	-	-	-	-	-	-	-	-	-	77331
2.2.19			Бюджет города Новосибирска	-	-	46400	30931	-	-	-	-	-	-	-	-	-	77331
			Сумма затрат, в том числе:	0	8068775	9944064	7158861	6658388	9905642	2824183	972032	5240060	3069416	1031599	-	-	54871020
			Федеральный бюджет	0	2567447	6712160	5144710	4686528	4649413	1684670	711211	467162	1778604	737042	-	-	29138947
	Итого по подразделу 2.2:		Областной бюджет Новосибирской области	0	4593249	916118	-	52824	1246382	9320	-	1401161	-	-	-	-	8219054
			Бюджет города Новосибирска	0	908079	2315786	2012151	1919036	4098847	1130193	260821	3371737	1290812	294557	-	-	17513019

2.3. Иные виды рельсовых общегородских транспорт

	Реконструкция трамвайной линии с обустройством её обособления от прочих транспортных потоков по ул. Сибиряков-Гвардейцев от станции метро Площадь Маркса до пл. Кирова	4739 метров	Сумма затрат, в том числе:	-	79597	132662	53064	-	-	-	-	-	-	-	-	-	265323
2.3.1			Областной бюджет Новосибирской области	-	23879	39799	15919	-	-	-	-	-	-	-	-	-	79597
			Бюджет города Новосибирска	-	55718	92863	37145	-	-	-	-	-	-	-	-	-	185726

1	2	3	4	5	6	7	8	9	10	11	12	13	14	15	16	17	18
	Реконструкция трамвайной линии маршрута №13 с обустройством ее обособления от Новосибирского государственного академического театра оперы и балета до трамвайного кольца на Гусинобродском шоссе	9 612 метров	Сумма затрат, в том числе: Областной бюджет Новосибирской области	-	322901	215200	-	-	-	-	-	-	-	-	-	-	538101
2.3.2			Бюджет города Новосибирска	-	134565	26865	-	-	-	-	-	-	-	-	-	-	161430
				-	188336	188335	-	-	-	-	-	-	-	-	-	-	376671
	Строительство третьего трамвайного пути на ул. Покрышкина от остановки общественного транспорта «Улица Покрышкина» до остановки общественного транспорта «Станция метро Площадь Маркса»	287 метров	Сумма затрат, в том числе: Областной бюджет Новосибирской области	-	-	-	-	27599	-	-	-	-	-	-	-	-	27599
2.3.3			Бюджет города Новосибирска	-	-	-	-	8280	-	-	-	-	-	-	-	-	8280
				-	-	-	-	19319	-	-	-	-	-	-	-	-	19319
2.3.4	Строительство трамвайной линии в Плехинский жилищный массив	4197 метров	Сумма затрат, в том числе: Областной бюджет Новосибирской области	-	70484	117473	46989	-	-	-	-	-	-	-	-	-	234946
			Бюджет города Новосибирска	-	21145	35242	14097	-	-	-	-	-	-	-	-	-	70484
				-	49339	82231	32892	-	-	-	-	-	-	-	-	-	164462

1	2	3	4	5	6	7	8	9	10	11	12	13	14	15	16	17	18
2.3.5	Строительство трамвайной линии по ул. Титова от ул. Порт-Артурской до отвода железнодорожной линии	1387 метров	Сумма затрат, в том числе: Областной бюджет Новосибирской области Бюджет города Новосибирска	- 46544 23293 23251	31100	-	-	-	-	149000	99254	-	-	-	-	-	77644 23293 54351 248254
2.3.6	Реконструкция трамвайных путей с обустройством их обособления от прочих транспортных потоков по ул. Богдана Хмельницкого от пл. Калинина до ул. Учительской	4435 метров	Сумма затрат, в том числе: Областной бюджет Новосибирской области Бюджет города Новосибирска	- - - -	-	-	-	-	-	74476	99254	-	-	-	-	-	74476 173778
2.3.7	Строительство трамвайной линии по ул. Копурникова к станции метро Золотая Нива	480 метров	Сумма затрат, в том числе: Областной бюджет Новосибирской области Бюджет города Новосибирска	- 3222 7518	16109	4833	-	-	-	-	-	-	-	-	-	-	26849 8055 18794
2.3.8	Строительство трамвайной линии в Южно-Чемской жилаквиев от ул. Петухова до железнодорожного остановочного пункта «Чемской»	5641 метров	Сумма затрат, в том числе: Областной бюджет Новосибирской области Бюджет города Новосибирска	- - -	-	-	-	-	94746	157910	63164	-	-	-	-	-	315820 94746 221074

1	2	3	4	5	6	7	8	9	10	11	12	13	14	15	16	17	18
2.3.9	Строительство трамвайной линии по ул. Широкая от дома № 113 до ул. Пролетарной	636 метров	Сумма затрат, в том числе: Областной бюджет Новосибирской области Бюджет города Новосибирска	-	-	14246	21370	-	-	-	-	-	-	-	-	-	35616
2.3.10	Ликвидация трамвайного кольца «ТЭЦ-2»	441 метров	Сумма затрат, в том числе: Областной бюджет Новосибирской области Бюджет города Новосибирска	-	-	-	-	2467	-	-	-	-	-	-	-	-	2467
2.3.11	Строительство трамвайной линии по ул. Дукача от ул. Титова до реконструированного трамвайного парка	2944 метров	Сумма затрат, в том числе: Областной бюджет Новосибирской области Бюджет города Новосибирска	-	-	-	-	1727	-	-	-	-	-	-	-	-	1727
2.3.12	Строительство трамвайной линии от трамвайного кольца на ул. Писарева до ул. Болдана Хмельницкого	2944 метров	Сумма затрат, в том числе: Областной бюджет Новосибирской области Бюджет города Новосибирска	-	-	-	-	-	68680	45740	-	-	-	-	-	-	114420
										34326	-	-	-	-	-	-	34326
										34354	45740	-	-	-	-	-	80094
													49447	82413	32966	-	164826
													14834	24724	9890	-	49448
													34613	57689	23076	-	115378

1	2	3	4	5	6	7	8	9	10	11	12	13	14	15	16	17	18
	Строительство трамвайной линии от перекрестка ул. Державинской и ул. Трикозлажной до станции метро Березовая роща	2346 метров	Сумма затрат, в том числе:	-	-	-	-	-	-	-	-	-	-	-	78800	52524	131324
2.3.13			Областной бюджет Новосибирской области	-	-	-	-	-	-	-	-	-	-	-	39397	-	39397
			Бюджет города Новосибирска	-	-	-	-	-	-	-	-	-	-	-	39403	52524	91927
			Сумма затрат, в том числе:	-	-	-	-	-	-	57961	86943	-	-	-	-	-	144904
2.3.14	Строительство трамвайной линии от трамвайного колыба на Юго-западном жилищном массиве до трамвайного колыба на остановке «Молочный комбинат»	2592 метров	Областной бюджет Новосибирской области	-	-	-	-	-	-	17388	26083	-	-	-	-	-	43471
			Бюджет города Новосибирска	-	-	-	-	-	-	40573	60860	-	-	-	-	-	101433
			Сумма затрат, в том числе:	-	-	-	-	-	-	106058	70706	-	-	-	-	-	176764
2.3.15	Строительство трамвайной линии от пл. Кирова в Заулинский жилищный массив по ул. Сибиряков-Гвардейцев	3157 метров	Областной бюджет Новосибирской области	-	-	-	-	-	-	53029	-	-	-	-	-	-	53029
			Бюджет города Новосибирска	-	-	-	-	-	-	53029	70706	-	-	-	-	-	123735
			Сумма затрат, в том числе:	-	-	-	-	-	-	-	13261	-	-	-	-	-	13261
2.3.16	Строительство трамвайного колыба в районе д. 227 по ул. Зорге	237 метров	Областной бюджет Новосибирской области	-	-	-	-	-	-	-	3978	-	-	-	-	-	3978
			Бюджет города Новосибирска	-	-	-	-	-	-	-	9283	-	-	-	-	-	9283

1	2	3	4	5	6	7	8	9	10	11	12	13	14	15	16	17	18
	Строительство трамвайной линии в микрорайон Родники	4828 метров	Сумма затрат, в том числе:	-	-	-	-	-	81092	135153	54061	-	-	-	-	-	270306
2.3.17			Областной бюджет Новосибирской области	-	-	-	-	-	24328	40546	16218	-	-	-	-	-	81092
			Бюджет города Новосибирска	-	-	-	-	-	56764	94607	37843	-	-	-	-	-	189214
	Реконструкция Филиала №3 Ленинского троллейбусного депо МКП «СТЗ» в трамвайный парк		Сумма затрат, в том числе:	-	-	-	-	-	-	600000	400000	-	-	-	-	-	1000000
2.3.18			Областной бюджет Новосибирской области	-	-	-	-	-	-	300000	-	-	-	-	-	-	300000
			Бюджет города Новосибирска	-	-	-	-	-	-	300000	400000	-	-	-	-	-	700000
	Строительство трамвайного кольца по ул. Краузе (конечный пункт хранения трамваев)	531 метров	Сумма затрат, в том числе:	-	-	-	-	-	-	11885	17827	-	-	-	-	-	29712
2.3.19			Областной бюджет Новосибирской области	-	-	-	-	-	-	3565	5348	-	-	-	-	-	8913
			Бюджет города Новосибирска	-	-	-	-	-	-	8320	12479	-	-	-	-	-	20799
	Строительство трамвайного кольца по ул. Бронная (конечный пункт хранения трамваев)	290 метров	Сумма затрат, в том числе:	-	-	-	-	-	-	6491	9736	-	-	-	-	-	16227
2.3.20			Областной бюджет Новосибирской области	-	-	-	-	-	-	1947	2921	-	-	-	-	-	4868
			Бюджет города Новосибирска	-	-	-	-	-	-	4544	6815	-	-	-	-	-	11359

1	2	3	4	5	6	7	8	9	10	11	12	13	14	15	16	17	18
2.3.21	Строительство трамвайного кольца по ул. Титова (конечный пункт хранения трамваев)	256 метров	Сумма затрат, в том числе: Областной бюджет Новосибирской области Бюджет города Новосибирска	-	-	14324	-	-	-	-	-	-	-	-	-	-	14324
2.3.22	Строительство трамвайного кольца по проспекту ул. Татьяна Снежинной (конечный пункт хранения трамваев)	450 метров	Сумма затрат, в том числе: Областной бюджет Новосибирской области Бюджет города Новосибирска	-	-	-	25179	-	-	-	-	-	-	-	-	-	25179
2.3.23	Ликвидация ж/д линии к хлебокомбинату на ул. Широкая	518 метров	Сумма затрат, в том числе: Областной бюджет Новосибирской области Бюджет города Новосибирска	-	1160	1738	-	-	-	-	-	-	-	-	-	-	2898
					348	521	-	-	-	-	-	-	-	-	-	-	869
					812	1217	-	-	-	-	-	-	-	-	-	-	2029
			Сумма затрат, в том числе:	0	531426	542852	146602	30066	175838	1293138	860692	0	49447	82413	111766	52524	3876764
			Областной бюджет Новосибирской области	0	206452	115831	43980	9020	52752	572650	73497	0	14834	24724	49287	0	1163027
			Бюджет города Новосибирска	0	324974	427021	102622	21046	123086	720488	787195	0	34613	57689	62479	52524	2713737
	Итого по подразделу 2.3																

1	2	3	4	5	6	7	8	9	10	11	12	13	14	15	16	17	18
2.4.6	Организация выделенной полосы движения по ул. Нарымской на всем протяжении	2193 метров	Сумма затрат, в том числе: Бюджет города Новосибирска	-	2537	-	-	-	-	-	-	-	-	-	-	-	2537
2.4.7	Организация выделенной полосы движения по ул. Дуси Ковальчук на всем её протяжении	4195 метров	Сумма затрат, в том числе: Бюджет города Новосибирска	-	4853	-	-	-	-	-	-	-	-	-	-	-	4853
2.4.8	Организация выделенной полосы движения по пр. Димитрова на всем протяжении	1184 метров	Сумма затрат, в том числе: Бюджет города Новосибирска	-	1370	-	-	-	-	-	-	-	-	-	-	-	1370
2.4.9	Организация выделенной полосы движения по Демитровскому мосту на всем протяжении	1878 метров	Сумма затрат, в том числе: Бюджет города Новосибирска	-	2173	-	-	-	-	-	-	-	-	-	-	-	2173
2.4.10	Организация выделенной полосы движения по проспекту Энергетиков на всем протяжении	2267 метров	Сумма затрат, в том числе: Бюджет города Новосибирска	-	2623	-	-	-	-	-	-	-	-	-	-	-	2623
2.4.11	Организация выделенной полосы движения по ул. Станиславского от пл. Энергетиков до ул. Немуровича-Данченко	2913 метров	Сумма затрат, в том числе: Бюджет города Новосибирска	-	442	-	-	-	-	-	-	-	-	-	-	-	442

1	2	3	4	5	6	7	8	9	10	11	12	13	14	15	16	17	18
2.4.12	Организация выделенной полосы движения по Красному проспекту от пл. Инженера Будалова до пл. Ленина	2031 метров	Сумма затрат, в том числе: Бюджет города Новосибирска	-	2350	-	-	-	-	-	-	-	-	-	-	-	2350
2.4.13	Организация выделенной полосы движения по Красному проспекту от Мюнхенского шоссе до ул. Писарева	2970 метров	Сумма затрат, в том числе: Бюджет города Новосибирска	-	3436	-	-	-	-	-	-	-	-	-	-	-	3436
2.4.14	Организация выделенной полосы движения по ул. Кирова от ул. Выборной до Октябрьской магистральной и по Октябрьской магистральной на всем протяжении	5890 метров	Сумма затрат, в том числе: Бюджет города Новосибирска	-	6814	-	-	-	-	-	-	-	-	-	-	-	6814
2.4.15	Организация выделенной полосы движения по ул. Выборной до остановки общественного транспорта «Стендр»	2758 метров	Сумма затрат, в том числе: Бюджет города Новосибирска	-	3190	-	-	-	-	-	-	-	-	-	-	-	3190
2.4.16	Организация выделенной полосы движения по ул. Бориса Богаткова от ул. Красная до ул. Доктора	2395 метров	Сумма затрат, в том числе: Бюджет города Новосибирска	-	2771	-	-	-	-	-	-	-	-	-	-	-	2771

1	2	3	4	5	6	7	8	9	10	11	12	13	14	15	16	17	18
2.4.17	Организация выделенной полосы движения по ул. Питова от ул. Покрышина до ул. Станиславского	1843 метров	Сумма затрат, в том числе: Бюджет города Новосибирска	-	-	2271	-	-	-	-	-	-	-	-	-	-	2271
2.4.18	Организация односторонней выделенной полосы движения по ул. Ленина от пр. Демитрова до пл. Гарина-Михайловского по направлению к пл. Гарина-Михайловского	818 метров	Сумма затрат, в том числе: Бюджет города Новосибирска	-	947	-	-	-	-	-	-	-	-	-	-	-	947
2.4.19	Организация выделенной полосы движения по ул. Орджоникидзе от ул. Советской до Красного проспекта	270 метров	Сумма затрат, в том числе: Бюджет города Новосибирска	-	312	-	-	-	-	-	-	-	-	-	-	-	312
2.4.20	Организация выделенной полосы движения по ул. Кошурникова от улицы Бориса Богаткова до ул. Селезнева	2211 метров	Сумма затрат, в том числе: Бюджет города Новосибирска	-	2558	-	-	-	-	-	-	-	-	-	-	-	2558
2.4.21	Организация выделенной полосы движения по ул. Немировича, Данченко от ул. Вагутина до пл. Лядинского	2 076 метров	Сумма затрат, в том числе: Бюджет города Новосибирска	-	2402	-	-	-	-	-	-	-	-	-	-	-	2402

1	2	3	4	5	6	7	8	9	10	11	12	13	14	15	16	17	18
2.4.22	Организация выделенной полосы движения по ул. Гоголя на всем протяжении	2091 метров	Сумма затрат, в том числе: Бюджет города Новосибирска	-	2419	-	-	-	-	-	-	-	-	-	-	-	2419
2.4.23	Организация выделенной полосы движения по ул. Челюскинцев на всем протяжении	1097 метров	Сумма затрат, в том числе: Бюджет города Новосибирска	-	1269	-	-	-	-	-	-	-	-	-	-	-	1269
2.4.24	Организация выделенной полосы движения по Советскому шоссе от Петухова до ул. Анника	2130 метров	Сумма затрат, в том числе: Бюджет города Новосибирска	-	2464	-	-	-	-	-	-	-	-	-	-	-	2464
2.4.25	Организация выделенной полосы движения по Вокзальной магистрали на всем протяжении	1336 метров	Сумма затрат, в том числе: Бюджет города Новосибирска	-	1545	-	-	-	-	-	-	-	-	-	-	-	1545
2.4.26	Организация выделенной полосы движения по ул. Аэропорт от привокзальной площади аэропорта Новосибирск-Северный до сквера Чаплыгина	679 метров	Сумма затрат, в том числе: Бюджет города Новосибирска	-	-	-	-	785	-	-	-	-	-	-	-	-	785

1	2	3	4	5	6	7	8	9	10	11	12	13	14	15	16	17	18
	Организация выделенной полосы движения по перспективной магистрали в про-должение Крас-ного проспекта от привокзальной площади аэропор-та Новосибирск-Северный до ул. Краузе	4402 метров	Сумма затрат, в том числе:	-	-	-	-	5093	-	-	-	-	-	-	-	-	5093
2.4.27			Бюджет города Новосибирска	-	-	-	-	5093	-	-	-	-	-	-	-	-	5093
	Организация выделенной полосы движения по перспектив-ной магистрали в продолжение ул. Кирова на Ключ-Камышен-ское плато от ул. Выборная	3974 метров	Сумма затрат, в том числе:	-	-	-	-	-	-	-	4598	-	-	-	-	-	4598
2.4.28			Бюджет города Новосибирска	-	-	-	-	-	-	-	4598	-	-	-	-	-	4598
	Организация вы-деленной полосы движения по ул. Валимировской	2587 метров	Сумма затрат, в том числе:	-	2993	-	-	-	-	-	-	-	-	-	-	-	2993
2.4.29			Бюджет города Новосибирска	-	2993	-	-	-	-	-	-	-	-	-	-	-	2993
	Организация вы-деленной полосы движения по ул. Доватора	1977 метров	Сумма затрат, в том числе:	-	-	-	-	-	2287	-	-	-	-	-	-	-	2287
2.4.30			Бюджет города Новосибирска	-	-	-	-	-	2287	-	-	-	-	-	-	-	2287

1	2	3	4	5	6	7	8	9	10	11	12	13	14	15	16	17	18
	Организация выделенной полосы движения от трамвайного кольца по ул. Писарева, ул. Ипподромская, ул. Танковая до ул. Богдана Хмельницкого	2941 метров	Сумма затрат, в том числе:	-	-	-	-	3403	-	-	-	-	-	-	-	-	3403
2.4.31	Хмельницкого (до строительства трамвайной линии от трамвайного кольца на ул. Писарева до ул. Богдана Хмельницкого)		Бюджет города Новосибирска	-	-	-	-	3403	-	-	-	-	-	-	-	-	3403
	Итого по подразделу 2.4.		Сумма затрат, в том числе:	-	66732	2271	-	9281	5249	-	4598	-	-	-	-	-	88131
			Бюджет города Новосибирска	-	66732	2271	-	9281	5249	-	4598	-	-	-	-	-	88131
			Сумма затрат, в том числе:	66 600	8 711 358	10 535 187	7 438 432	6 794 767	10209254	4 337 536	1 937 698	5 240 060	3 118 863	1 114 012	111 766	52 524	59 668 037
			Федеральный бюджет	0	2 567 447	6 712 160	5 144 710	4 686 528	4 649 413	1 684 670	711 211	467 162	1 778 604	737 042	0	0	29 138 947
	Итого по разделу 2:		Областной бюджет Новосибирской области	0	4 799 701	1 031 949	43 980	61 844	1 299 134	627 139	103 610	1 401 161	14 834	24 724	49 287	0	9 457 363
			Бюджет города Новосибирска	0	1 344 210	2 791 078	2 249 742	2 046 395	4 260 707	2 025 707	1 122 877	3 371 737	1 325 425	332 246	62 479	52 524	21 005 127
			Внебюджетные источники	66 600	0	0	0	0	0	0	0	0	0	0	0	0	66 600
3. Мероприятия по развитию инфраструктуры для легкового автомобильного транспорта, включая развитие единого парковочного пространства																	

1	2	3	4	5	6	7	8	9	10	11	12	13	14	15	16	17	18
3.1	Платная парковочная зона № 44	143,6 га	Сумма затрат, в том числе: Бюджет города Новосибирска	-	-	-	-	-	1327	-	-	-	-	-	-	-	1327
3.2	Платная парковочная зона № 45	98,4 га	Сумма затрат, в том числе: Бюджет города Новосибирска	-	-	-	9269	-	-	-	-	-	-	-	-	-	9269
3.3	Платная парковочная зона № 46	137,3 га	Сумма затрат, в том числе: Бюджет города Новосибирска	-	-	-	-	-	-	12934	-	-	-	-	-	-	12934
3.4	Платная парковочная зона № 47	215,7 га	Сумма затрат, в том числе: Бюджет города Новосибирска	-	-	-	-	-	-	-	-	-	-	-	-	20319	20319
3.5	Платная парковочная зона № 48	73,14 га	Сумма затрат, в том числе: Бюджет города Новосибирска	-	6890	-	-	-	-	-	-	-	-	-	-	-	6890
3.6	Платная парковочная зона № 49	53,91 га	Сумма затрат, в том числе: Бюджет города Новосибирска	-	6890	-	-	-	-	-	5078	-	-	-	-	-	5078
3.7	Платная парковочная зона № 50	71,99 га	Сумма затрат, в том числе: Бюджет города Новосибирска	-	-	6781	-	-	-	-	-	-	-	-	-	-	6781
3.8	Платная парковочная зона № 51	19,78 га	Сумма затрат, в том числе: Бюджет города Новосибирска	-	-	6781	-	-	-	-	-	-	-	-	1863	-	1863

1	2	3	4	5	6	7	8	9	10	11	12	13	14	15	16	17	18
			Сумма затрат, в том числе:	9703	-	-	-	-	-	-	-	-	-	-	-	-	9703
3.9	Платная парковочная зона № 52	103,0 га	Бюджет города Новосибирска	-	-	-	-	-	-	-	-	-	-	-	-	-	-
			Внебюджетные источники	9703	-	-	-	-	-	-	-	-	-	-	-	-	9703
3.10	Платная парковочная зона № 53	62 га	Сумма затрат, в том числе:	-	-	-	-	-	-	-	-	-	-	5840	-	-	5840
			Бюджет города Новосибирска	-	-	-	-	-	-	-	-	-	-	5840	-	-	5840
3.11	Платная парковочная зона № 54	14,4 га	Сумма затрат, в том числе:	-	-	-	-	-	-	-	-	-	-	-	543	-	543
			Бюджет города Новосибирска	-	-	-	-	-	-	-	-	-	-	-	543	-	543
3.12	Платная парковочная зона № 55	89,21 га	Сумма затрат, в том числе:	-	-	-	-	-	-	-	-	3361	-	-	-	-	3361
			Бюджет города Новосибирска	-	-	-	-	-	-	-	-	3361	-	-	-	-	3361
3.13	Платная парковочная зона № 56	192,2 га	Сумма затрат, в том числе:	-	-	-	-	-	-	-	-	-	7242	-	-	-	7242
			Бюджет города Новосибирска	-	-	-	-	-	-	-	-	-	7242	-	-	-	7242
3.14	Платная парковочная зона № 57	85,26 га	Сумма затрат, в том числе:	-	-	-	-	8031	-	-	-	-	-	-	-	-	8031
			Бюджет города Новосибирска	-	-	-	-	8031	-	-	-	-	-	-	-	-	8031
			Сумма затрат, в том числе:	9703	6890	6781	9269	8031	13527	12934	5078	3361	7242	5840	2406	20319	111381
			Бюджет города Новосибирска	-	6890	6781	9269	8031	13527	12934	5078	3361	7242	5840	2406	20319	101678
			Внебюджетные источники	9703	-	-	-	-	-	-	-	-	-	-	-	-	9703
	Итого по разделу 3:																

1	2	3	4	5	6	7	8	9	10	11	12	13	14	15	16	17	18
4. Мероприятия по развитию инфраструктуры для пешеходного и велосипедного движения																	
4.1	Устройство линейного объекта велоинфраструктуры по ул. Ильича на всем протяжении	875 метров	Сумма затрат, в том числе:	-	-	-	-	-	-	-	4324	-	-	-	-	-	4324
			Бюджет города Новосибирска	-	-	-	-	-	-	-	-	-	4324	-	-	-	-
4.2	Устройство линейного объекта велоинфраструктуры по ул. Пирогова на всем протяжении	1785 метров	Сумма затрат, в том числе:	-	-	-	-	-	-	8819	-	-	-	-	-	-	8819
			Бюджет города Новосибирска	-	-	-	-	-	-	-	-	8819	-	-	-	-	-
4.3	Устройство линейного объекта велоинфраструктуры по ул. Российской от ул. Героев Труда до перекрестка пр. Академика Даврентьева и ул. Кутателадзе	2160 метров	Сумма затрат, в том числе:	-	-	-	-	10673	-	-	-	-	-	-	-	-	10673
			Бюджет города Новосибирска	-	-	-	-	-	10673	-	-	-	-	-	-	-	-
4.4	Устройство линейного объекта велоинфраструктуры по ул. Героев Труда до д. 31, далее через внутриквартальный проезд к станции Сеятель и через ее привокзальную площадь к ул. Российской	1360 метров	Сумма затрат, в том числе:	-	-	-	-	6718	-	-	-	-	-	-	-	-	6718
			Бюджет города Новосибирска	-	-	-	-	-	6718	-	-	-	-	-	-	-	-

1	2	3	4	5	6	7	8	9	10	11	12	13	14	15	16	17	18
4.5	Устройство линейного объекта велоинфраструктуры по пр. Строителей от ул. Героев Труда до пр. Академика Даврентьева	1205 метров	Сумма затрат, в том числе: Бюджет города Новосибирска	-	-	-	-	-	5956	-	-	-	-	-	-	-	5956
4.6	Устройство линейного объекта велоинфраструктуры по пр. Академика Даврентьева на всем протяжении	2167 метров	Сумма затрат, в том числе: Бюджет города Новосибирска	-	-	-	-	-	-	-	-	10705	-	-	-	-	10705
4.7	Устройство линейного объекта велоинфраструктуры по Морскому проспекту на всем протяжении	1906 метров	Сумма затрат, в том числе: Бюджет города Новосибирска	-	-	-	-	-	-	-	-	-	9418	-	-	-	9418
4.8	Устройство линейного объекта велоинфраструктуры от перекрестка Морского проспекта и Бердского шоссе до пляжа «Центральный»	386 метров	Сумма затрат, в том числе: Бюджет города Новосибирска	-	-	-	-	-	-	-	-	-	-	1908	-	-	1908

1	2	3	4	5	6	7	8	9	10	11	12	13	14	15	16	17	18
	Устройство линейного объекта велоинфраструктуры по Красному проспекту от ул. Писарева до пл. Инженера Бу-дагова	3854 метров	Сумма затрат, в том числе: Бюджет города Новосибирска	-	-	19040	-	-	-	-	-	-	-	-	-	-	19040
4.9																	
	Устройство линейного объекта велоинфраструктуры по ул. Владимировская от Тоннельного спуска до пр. Димитрова	736 метров	Сумма затрат, в том числе: Бюджет города Новосибирска	-	-	-	3635	-	-	-	-	-	-	-	-	-	3635
4.10																	
	Устройство линейного объекта велоинфраструктуры от ул. Фабричной до соединения с дорожкой в парке Гордоское начало в районе Боровицкая ул. д. 2	372 метров	Сумма затрат, в том числе: Бюджет города Новосибирска	-	-	-	-	1838	-	-	-	-	-	-	-	-	1838
4.11																	
	Устройство линейного объекта велоинфраструктуры от парка «Городское начало» до железнодорожного остановочного пункта «Речной Вокзал»	441 метров	Сумма затрат, в том числе: Бюджет города Новосибирска	-	-	-	-	-	2178	-	-	-	-	-	-	-	2178
4.12																	

1	2	3	4	5	6	7	8	9	10	11	12	13	14	15	16	17	18	
5.2. Обустройство площадок отстоя грузового транспорта																		
5.2.1	Обустройство площадок отстоя грузового транспорта на въездах в г. Новосибирск. (площадка № 1)	220 машино-мест	Сумма затрат, в том числе:	69573	-	-	-	-	-	-	-	-	-	-	-	-	69573	
			Внебюджетные источники	69573	-	-	-	-	-	-	-	-	-	-	-	-	69573	
5.2.2	Обустройство площадок отстоя грузового транспорта на въездах в г. Новосибирск. (площадка № 2)	180 машино-мест	Сумма затрат, в том числе:	-	56923	-	-	-	-	-	-	-	-	-	-	-	56923	
			Бюджет города Новосибирска	-	56923	-	-	-	-	-	-	-	-	-	-	-	56923	
5.2.3	Обустройство площадок отстоя грузового транспорта на въездах в г. Новосибирск. (площадка № 3)	200 машино-мест	Сумма затрат, в том числе:	-	-	-	63248	-	-	-	-	-	-	-	-	-	63248	
			Бюджет города Новосибирска	-	-	-	63248	-	-	-	-	-	-	-	-	-	63248	
5.2.4	Обустройство площадок отстоя грузового транспорта на въездах в город Новосибирск. (площадка № 4)	240 машино-мест	Сумма затрат, в том числе:	-	-	-	-	75898	-	-	-	-	-	-	-	-	75898	
			Бюджет города Новосибирска	-	-	-	-	75898	-	-	-	-	-	-	-	-	75898	
Итого по подразделу 5.2:				69573	56923	-	63248	75898	-	-	-	-	-	-	-	-	265642	
Итого по подразделу 5.2:				-	56923	-	63248	75898	-	-	-	-	-	-	-	-	-	196069
Итого по подразделу 5.2:				69573	-	-	-	-	-	-	-	-	-	-	-	-	-	69573

1	2	3	4	5	6	7	8	9	10	11	12	13	14	15	16	17	18
	Строительство новых индустриальных логистических парков (складские комплексы общепользования, без учета складских комплексов производственных компаний). Парк № 3	31460 кв. м	Сумма затрат, в том числе: Внебюджетные источники	-	-	94380	-	-	-	-	-	-	-	-	-	-	94380
	Строительство новых индустриальных логистических парков (складские комплексы общепользования, без учета складских комплексов производственных компаний). Парк № 4	21450 кв. м	Сумма затрат, в том числе: Внебюджетные источники	-	-	-	64350	-	-	-	-	-	-	-	-	-	64350

1	2	3	4	5	6	7	8	9	10	11	12	13	14	15	16	17	18
	Строительство новых индустриальных логистических парков (складские комплексы общепользования, без учета складских комплексов производственных компаний). Парк № 5	25740 кв. м	Сумма затрат, в том числе: Внебюджетные источники	-	-	-	-	7720	-	-	-	-	-	-	-	-	7720
	Строительство новых индустриальных логистических парков (складские комплексы общепользования, без учета складских комплексов производственных компаний). Парк № 6	30000 кв. м	Сумма затрат, в том числе: Внебюджетные источники	-	-	-	-	9000	-	-	-	-	-	-	-	-	9000
5.3.5																	
5.3.6																	
	Итого по подразделу 5.3:		Сумма затрат, в том числе: Внебюджетные источники	85800	107250	94380	64350	16720	-	-	-	-	-	-	-	-	519000
			Сумма затрат, в том числе: Бюджет города Новосибирска	85800	107250	94380	64350	16720	-	-	-	-	-	-	-	-	519000
	Итого по разделу 5:		Сумма затрат, в том числе: Бюджет города Новосибирска	155373	165173	94380	127598	24318	-	-	-	-	-	-	-	-	785642
			Внебюджетные источники	-	57923	-	6328	75898	-	-	-	-	-	-	-	-	197069
			Внебюджетные источники	155373	107250	94380	64350	16720	-	-	-	-	-	-	-	-	588573

1	2	3	4	5	6	7	8	9	10	11	12	13	14	15	16	17	18
6. Мероприятия по развитию сети дорог																	
6.1. Улично-дорожная сеть																	
	Реконструкция ул. Довгора от Гусиноборского шоссе до ул. Болгарика Болаткова	1977 метров	Сумма затрат, в том числе: Областной бюджет Новосибирской области	-	-	-	109840	73297	-	-	-	-	-	-	-	-	183137
6.1.1			Бюджет города Новосибирска	-	-	-	33972	33972	-	-	-	-	-	-	-	-	67944
	Реконструкция ул. Аэропорт от ул. Красный		Сумма затрат, в том числе: Областной бюджет Новосибирской области	-	-	-	120291	80191	-	-	-	-	-	-	-	-	200482
6.1.2	Проект до привокзальной площади Аэропорта Новосибирск-Северный	992 метров	Бюджет города Новосибирска	-	-	-	37190	37189	-	-	-	-	-	-	-	-	74379
	Строительство автомобильной дороги общего пользования по ул. Объединения	1006 метров	Сумма затрат, в том числе: Областной бюджет Новосибирской области	170000	237708	-	-	-	-	-	-	-	-	-	-	-	407708
6.1.3	участок от ул. Лесовского до ул. Фадеева		Бюджет города Новосибирска	20000	185421	-	-	-	-	-	-	-	-	-	-	-	205421

1	2	3	4	5	6	7	8	9	10	11	12	13	14	15	16	17	18
	Строительство автомобильной дороги общего пользования. Продолжение		Сумма затрат, в том числе:	-	-	-	443891	297200	-	-	-	-	-	-	-	-	743091
6.1.4	Красного про- спекта в северном направлении через территорию выноса аэропорта до ул. Краузе	4424 метров	Областной бюджет Новосибирской области	-	-	-	233702	233702	-	-	-	-	-	-	-	-	467404
			Бюджет города Новосибирска	-	-	-	212189	63988	-	-	-	-	-	-	-	-	275687
			Сумма затрат, в том числе:	-	231623	-	-	-	-	-	-	-	-	-	-	-	231623
6.1.5	Строительство автомобильной дороги общего пользования по ул. Мясниковой от ул. Полевина до Красный проспект	1653 метров	Областной бюджет Новосибирской области	-	145691	-	-	-	-	-	-	-	-	-	-	-	145691
			Бюджет города Новосибирска	-	85932	-	-	-	-	-	-	-	-	-	-	-	85932
			Сумма затрат, в том числе:	-	-	-	38000	-	-	-	-	-	-	-	-	-	38000
6.1.6	Строительство автомобильной дороги общего пользования по ул. Республиканской в Дзержинском районе (участок от ул. Кропоткина до ул. Авиастроителей)	451 метров	Областной бюджет Новосибирской области	-	-	-	-	-	-	-	-	-	-	-	-	-	0
			Бюджет города Новосибирска	-	-	-	38000	-	-	-	-	-	-	-	-	-	38000

1	2	3	4	5	6	7	8	9	10	11	12	13	14	15	16	17	18
6.1.7	Строительство автомобильной дороги общего пользования по ул. Титова в Ленинском районе (участок от ул. Бийской до ул. Дукана)	2174 метров	Сумма затрат, в том числе: Областной бюджет Новосибирской области	55635 50000	122650 -												178285 50000
6.1.8	Строительство автомобильной дороги общего пользования по ул. Петухова и ул. Николая Согникова от Советского шоссе до ул. Прокольевской	3404 метров	Сумма затрат, в том числе: Областной бюджет Новосибирской области		122650	286190 150010	190790 150010										476980 300020
6.1.9	Строительство Юго-Западного транзита с мостовым переходом через реку Обь. Участок от ул. Ватутина до ул. Спиряков-Гвардейцев	1398 метров	Сумма затрат, в том числе: Областной бюджет Новосибирской области			142611 100000	95111 49527										237722 149527
			Бюджет города Новосибирска			42611	45384										88195

1	2	3	4	5	6	7	8	9	10	11	12	13	14	15	16	17	18
	Строительство Юго-Западного транзита с мостовым переходом через реку Обь. Участок от ул. Спиряков-Гвардейцев до ул. Толмачевского шоссе	3785 метров	Сумма затрат, в том числе:	-	-	64361	128723	128723	128724	128723	64361	-	-	-	-	-	643615
6.1.10			Областной бюджет Новосибирской области	-	-	40483	80967	80967	80967	80967	40483	-	-	-	-	-	404834
			Бюджет города Новосибирска	-	-	23878	47756	47756	47757	47756	23878	-	-	-	-	-	238781
			Сумма затрат, в том числе:	-	-	-	-	-	169290	282090	112897	-	-	-	-	-	564277
6.1.11		3972 метров	Областной бюджет Новосибирской области	-	-	-	-	-	159330	200000	-	-	-	-	-	-	354930
			Бюджет города Новосибирска	-	-	-	-	-	14360	82090	112897	-	-	-	-	-	209347
			Сумма затрат, в том числе:	-	-	-	-	-	-	183685	122485	-	-	-	-	-	306170
6.1.12		2185 метров	Областной бюджет Новосибирской области	-	-	-	-	-	-	142581	50000	-	-	-	-	-	192581
			Бюджет города Новосибирска	-	-	-	-	-	-	41104	72485	-	-	-	-	-	113589
			Сумма затрат, в том числе:	-	-	-	-	102107	68107	-	-	-	-	-	-	-	170214
6.1.13		998 метров	Областной бюджет Новосибирской области	-	-	-	-	68958	38107	-	-	-	-	-	-	-	107065
			Бюджет города Новосибирска	-	-	-	-	33149	30000	-	-	-	-	-	-	-	63149

1	2	3	4	5	6	7	8	9	10	11	12	13	14	15	16	17	18
6.1.14	Строительство ул. Доватора от ул. Выборной до Гуеннобродского шоссе	4066 метров	Сумма затрат, в том числе: Областной бюджет Новосибирской области	-	-	-	378485	630785	252285	-	-	-	-	-	-	-	1261555
6.1.15	Строительство «Юго-Западного транзита» с мостовым переходом через реку Обь. Участок от пересечения ул. Кирова и ул. Выборной до ул. Доватора	1408 метров	Бюджет города Новосибирска Сумма затрат, в том числе: Областной бюджет Новосибирской области	-	-	-	270609	522909	-	-	-	-	-	-	-	-	793518
6.1.16	Строительство автомобильной дороги общего пользования от ул. Гребенщикова до ул. Фадеева	443 метров	Бюджет города Новосибирска Сумма затрат, в том числе: Областной бюджет Новосибирской области	-	6431	4288	107876	107876	252285	-	-	-	-	-	-	-	468037
			Сумма затрат, в том числе:	-	-	-	-	-	-	120298	119123	-	-	-	-	-	239421
			Сумма затрат, в том числе:	-	-	-	-	-	-	75298	75298	-	-	-	-	-	150596
			Сумма затрат, в том числе:	-	17335	11557	-	-	-	45000	43825	-	-	-	-	-	88825
			Сумма затрат, в том числе:	-	-	-	-	-	-	-	-	-	-	-	-	-	28892
			Сумма затрат, в том числе:	-	10904	7269	-	-	-	-	-	-	-	-	-	-	18173
			Сумма затрат, в том числе:	-	6431	4288	-	-	-	-	-	-	-	-	-	-	10719

1	2	3	4	5	6	7	8	9	10	11	12	13	14	15	16	17	18
	Строительство автомобильной дороги общего пользования в Кировском районе. Участок от ул. Оловозаводской по ул. Сержанта Коротаева, Комсомольской, Бронной с выездом на ул. Федора Горячева (по оси I-й Гранатового пер.)	3974 метров	Сумма затрат, в том числе: Областной бюджет Новосибирской области	-	-	-	111400	167075	278375	-	-	-	-	-	-	-	556850
6.1.17							100000	50259	200000	-	-	-	-	-	-	-	3502259
			Бюджет города Новосибирска	-	-	-	11400	116816	78375	-	-	-	-	-	-	-	206591
	Реконструкция автомобильной дороги по ул. Учительской (от ул. Б. Хмельниченко до пересечения с ул. Объединения)	1579 метров	Сумма затрат, в том числе: Областной бюджет Новосибирской области	-	-	-	-	-	132800	88497	-	-	-	-	-	-	221297
6.1.18							-	-	69598	69598	-	-	-	-	-	-	139196
			Бюджет города Новосибирска	-	-	-	-	-	63202	18899	-	-	-	-	-	-	82101
			Сумма затрат, в том числе:	-	-	-	-	171592	28592	114392	-	-	-	-	-	-	571976
6.1.19	Реконструкция ул. Софийская на всем протяжении	4082 метров	Областной бюджет Новосибирской области	-	-	-	-	100000	200000	59773	-	-	-	-	-	-	359773
			Бюджет города Новосибирска	-	-	-	-	71592	85992	54619	-	-	-	-	-	-	212203

1	2	3	4	5	6	7	8	9	10	11	12	13	14	15	16	17	18
6.1.20	Реконструкция ул. Приморской на всем протяжении	1407 метров	Сумма затрат, в том числе: Областной бюджет Новосибирской области Бюджет города Новосибирска	- - - -	- - - -	95693 50511 45182	143593 100000 43593	- - -	- - -	- - -	- - -	- - -	- - -	- - -	- - -	- - -	239286 150511 88775
6.1.21	Реконструкция Мюнхенского шоссе от ул. Кедровая до Красноярского шоссе	2804 метров	Сумма затрат, в том числе: Областной бюджет Новосибирской области Бюджет города Новосибирска	- - -	- - -	- - -	235800 123573 123573	157119 123573 -	- - -	- - -	- - -	- - -	- - -	- - -	- - -	- - -	392919 247146 145773
6.1.22	Строительство Ленобережной Ровалды. Участок по ул. Стартовая от дамбы Октябрьского моста до ул. Сибиряков-Гвардейцев	4054 метров	Сумма затрат, в том числе: Областной бюджет Новосибирской области Бюджет города Новосибирска	- - -	- - -	- - -	- - 11227	- - 33546	- - -	- - -	- - -	- - -	- - -	206786 100000 106786	34486 23606 111080	137886 100000 37886	689358 433606 255752
6.1.23	Строительство Ленобережной Ровалды. Участок по ул. Стартовая от дамбы Октябрьского моста до насыпи Транссибирской железной дороги	896 метров	Сумма затрат, в том числе: Областной бюджет Новосибирской области Бюджет города Новосибирска	- - -	- - -	- - -	- - -	91395 63145 28250	60895 32645 28250	- - -	- - -	- - -	- - -	- - -	- - -	- - -	152290 95790 56500

1	2	3	4	5	6	7	8	9	10	11	12	13	14	15	16	17	18
6.1.24	Строительство автомобильной дороги общего пользования по ул. Кулагина от ул. Ипполомовской до ул. Красина	1375 метров	Сумма затрат, в том числе: Областной бюджет Новосибирской области	-	-	-	-	-	-	-	-	-	-	-	53787	35887	89674
6.1.25	Строительство автомобильной дороги общего пользования по ул. Ключ-Камышенское плато от проектируемого участка ул. Клирова до насыпи железной дороги	892 метров	Сумма затрат, в том числе: Областной бюджет Новосибирской области	-	-	-	-	-	-	-	34875	23300	-	-	-	-	58175
6.1.26	Строительство автомобильной дороги общего пользования по ул. Зыряновской от ул. Серебрянниковская до ул. Восход	968 метров	Сумма затрат, в том числе: Областной бюджет Новосибирской области	-	-	54239	81400	-	-	-	-	-	-	-	-	-	135639
6.1.27	Реконструкция Гусиноборского шоссе от ул. Волчанцевой до городской черты	3910 метров	Сумма затрат, в том числе: Областной бюджет Новосибирской области	-	199471	332400	133000	-	-	-	-	-	-	-	-	-	664871
			Бюджет города Новосибирска	-	-	2352	27800	-	-	-	-	-	-	-	-	-	50322
			Сумма затрат, в том числе:	-	-	-	-	-	-	-	-	-	-	-	-	-	664871
			Областной бюджет Новосибирской области	-	132980	221600	63624	-	-	-	-	-	-	-	-	-	418204
			Бюджет города Новосибирска	-	66491	110800	69376	-	-	-	-	-	-	-	-	-	246667

1	2	3	4	5	6	7	8	9	10	11	12	13	14	15	16	17	18
6.1.28	Строительство автомобильной дороги общего пользования к садоводческим обществам в районе ул. Благовещенской в Советском районе	150 метров	Сумма затрат, в том числе: Областной бюджет Новосибирской области Бюджет города Новосибирска	- - 10000	- - -	10000	- - -	- - -	- - -	- - -	- - -	- - -	- - -	- - -	- - -	- - -	10000 0 10000
6.1.29	Строительство автомобильной дороги общего пользования по ул. Обогатительной. Участок от ул. Анникина до примыкания к Бугринскому мосту	465 метров	Сумма затрат, в том числе: Областной бюджет Новосибирской области Бюджет города Новосибирска	- - 20000	- - -	20000	- - -	- - -	- - -	- - -	- - -	- - -	- - -	- - -	- - -	- - -	20000 0 20000
6.1.30	Реконструкция ул. Кедровой от Миченского шоссе до ул. Краузе	2735 метров	Сумма затрат, в том числе: Областной бюджет Новосибирской области Бюджет города Новосибирска	- - 187730	- - -	229896 53301	- - -	- - -	- - -	- - -	- - -	- - -	- - -	- - -	- - -	- - -	383197 241031 142166
6.1.31	Строительство Юго-Западного транзита с мостовым переходом через р. Обь. Участок от Толмачевского шоссе до границы города (ул. Машлыгина)	1876 метров	Сумма затрат, в том числе: Областной бюджет Новосибирской области Бюджет города Новосибирска	- - -	- - -	100000	- - -	- - -	- - -	191423	127623	- -	- -	- -	- -	- -	319046 200680 118366

1	2	3	4	5	6	7	8	9	10	11	12	13	14	15	16	17	18
	Строительство автомобильной дороги общего пользования по ул. Спортивной от ул. Танкистов до ул. Дуванча	1322 метров	Сумма затрат, в том числе: Областной бюджет Новосибирской области	-	-	-	51711	34300	-	-	-	-	-	-	-	-	86211
6.1.32			Областной бюджет Новосибирской области	-	-	-	36151	18076	-	-	-	-	-	-	-	-	54227
	Строительство автомобильной дороги общего пользования по ул. Тапьяны	590 метров	Бюджет города Новосибирска	-	-	-	15560	16424	-	-	-	-	-	-	-	-	31984
	Строительство автомобильной дороги общего пользования по ул. Тапьяны	590 метров	Сумма затрат, в том числе: Областной бюджет Новосибирской области	-	-	-	-	38470	-	-	-	-	-	-	-	-	38470
6.1.33	Снежной от ул. Виталия Потылицына до ул. Доватора		Областной бюджет Новосибирской области	-	-	-	-	24198	-	-	-	-	-	-	-	-	24198
	Реконструкция ул. Объединения от ул. Окружной до железнодорожного переезда	1449 метров	Бюджет города Новосибирска	-	-	-	-	14272	-	-	-	-	-	-	-	-	14272
	Реконструкция ул. Объединения от ул. Окружной до железнодорожного переезда	1449 метров	Сумма затрат, в том числе: Областной бюджет Новосибирской области	11000	-	97859	65200	-	-	-	-	-	-	-	-	-	174059
6.1.34			Областной бюджет Новосибирской области	-	-	65240	37324	-	-	-	-	-	-	-	-	-	102564
	Реконструкция Берского шоссе от пр. Строителей до Морского проспекта	4072 метров	Бюджет города Новосибирска	11000	-	32619	27876	-	-	-	-	-	-	-	-	-	71495
	Реконструкция Берского шоссе от пр. Строителей до Морского проспекта	4072 метров	Сумма затрат, в том числе: Областной бюджет Новосибирской области	-	-	-	-	-	207706	346206	138506	-	-	-	-	-	692418
6.1.35			Областной бюджет Новосибирской области	-	-	-	-	-	138470	230804	66257	-	-	-	-	-	435531
	Бюджет города Новосибирска		Бюджет города Новосибирска	-	-	-	-	-	69236	115402	72249	-	-	-	-	-	256887

1	2	3	4	5	6	7	8	9	10	11	12	13	14	15	16	17	18
6.1.36	Строительство ул. Татьяна Снежиной от ул. Доватора до ул. Татьяна Снежиной	972 метров	Сумма затрат, в том числе: Областной бюджет Новосибирской области Бюджет города Новосибирска	- - -	- - -	- - -	- - -	- - -	84400 58303 26097	56284 30187 26097	- - -	- - -	- - -	- - -	- - -	- - -	140684 88490 52194
6.1.37	Реконструкция ул. Лобова	737 метров	Сумма затрат, в том числе: Областной бюджет Новосибирской области Бюджет города Новосибирска	- -	- -	- -	62000 42843	41271 22114	- -	- -	- -	- -	- -	- -	- -	- -	103271 64957
6.1.38	Строительство ул. Лобова до ул. Доватора	1693 метров	Сумма затрат, в том числе: Областной бюджет Новосибирской области Бюджет города Новосибирска	- -	- -	- -	19157 -	19157 -	- -	142300 98320	94789 50809	- -	- -	- -	- -	- -	38314 237089 149129
6.1.39	Реконструкция ул. Большая от ул. 2-й Станционной до Кольянского шоссе	1265 метров	Сумма затрат, в том числе: Областной бюджет Новосибирской области Бюджет города Новосибирска	- -	285104 179330	142553 89666	- -	- -	- -	- -	- -	- -	- -	- -	- -	- -	427657 268996 158661

1	2	3	4	5	6	7	8	9	10	11	12	13	14	15	16	17	18
6.1.40	Строительство автогазстанции в районе ул. Хитинской	Определяется проектом	Сумма затрат, в том числе: Областной бюджет Новосибирской области Бюджет города Новосибирска	-	-	47777	-	-	-	-	-	-	-	-	-	-	47777
6.1.41	Реконструкция ул. Сибиряков-Гвардейцев от ул. Петухова до ул. Зорге и далее границы города	1142 метров	Сумма затрат, в том числе: Областной бюджет Новосибирской области Бюджет города Новосибирска	-	-	17725	-	-	-	116512	77712	-	-	-	-	-	194224
6.1.42	Реконструкция ул. Громова от ул. Петухова до границы города	1170 метров	Сумма затрат, в том числе: Областной бюджет Новосибирской области Бюджет города Новосибирска	-	-	-	-	-	-	98365	65565	-	-	-	-	-	163930
6.1.43	Строительство автодороги по границе города от ул. Громова до ул. Сибиряков-Гвардейцев	813 метров	Сумма затрат, в том числе: Областной бюджет Новосибирской области Бюджет города Новосибирска	-	-	-	-	-	-	65576	37536	-	-	-	-	-	103112
			Сумма затрат, в том числе: Областной бюджет Новосибирской области Бюджет города Новосибирска	-	-	-	-	-	-	32789	28029	-	-	-	-	-	60818
			Сумма затрат, в том числе: Областной бюджет Новосибирской области Бюджет города Новосибирска	-	-	-	-	-	-	-	-	68360	45560	-	-	-	113920
			Сумма затрат, в том числе: Областной бюджет Новосибирской области Бюджет города Новосибирска	-	-	-	-	-	-	-	-	47770	23886	-	-	-	71656
			Сумма затрат, в том числе: Областной бюджет Новосибирской области Бюджет города Новосибирска	-	-	-	-	-	-	-	-	20590	21674	-	-	-	42264

1	2	3	4	5	6	7	8	9	10	11	12	13	14	15	16	17	18
6.1.44	Строительство автодороги от проектной улицы, идущей параллельно Советскому шоссе до ул. Зорге, 227 и далее по границе городской черты до ул. Громова	1750 метров	Сумма затрат, в том числе: Областной бюджет Новосибирской области	-	-	-	-	-	-	-	147100	98116	-	-	-	-	245216
6.1.45	Реконструкция ул. Фадеева	1596 метров	Сумма затрат, в том числе: Областной бюджет Новосибирской области	-	134182	89455	-	-	-	-	-	-	-	-	-	-	223637
6.1.46	Строительство продолжения ул. Одоевского до западной границы городской черты	1248 метров	Сумма затрат, в том числе: Областной бюджет Новосибирской области	-	84535	56356	-	-	-	-	-	-	-	-	-	-	140891
6.1.47	Строительство автодороги от ул. Гестроевская вдоль домов № 7 и № 9 по пер. Обской с выездом на ул. Оловозаводская в районе дома № 20 по ул. XX Партеьева	620 метров	Сумма затрат, в том числе: Областной бюджет Новосибирской области	-	49648	33098	-	-	-	-	-	-	-	-	-	-	82746
			Сумма затрат, в том числе: Областной бюджет Новосибирской области	-	-	174874	-	-	-	-	-	-	-	-	-	-	174874
			Сумма затрат, в том числе: Областной бюджет Новосибирской области	-	-	110171	-	-	-	-	-	-	-	-	-	-	110171
			Сумма затрат, в том числе: Областной бюджет Новосибирской области	-	-	64703	-	-	-	-	-	-	-	-	-	-	64703
			Сумма затрат, в том числе: Областной бюджет Новосибирской области	-	-	-	-	-	40435	-	-	-	-	-	-	-	40435
			Сумма затрат, в том числе: Областной бюджет Новосибирской области	-	-	-	-	-	25474	-	-	-	-	-	-	-	25474
			Сумма затрат, в том числе: Областной бюджет Новосибирской области	-	-	-	-	-	14961	-	-	-	-	-	-	-	14961

1	2	3	4	5	6	7	8	9	10	11	12	13	14	15	16	17	18
6.1.48	Реконструкция автодороги от пересекта ул. Олоповолская – ул. Тюменская до пересекта ул. Мира – ул. Анкина	832 метра	Областной бюджет Новосибирской области	-	-	-	-	-	44068	29379	-	-	-	-	-	-	73447
	Строительство автодороги от ул. Герцена (въезд дома № 6) до ул. Саввы Кожевникова (въезд дома № 17)	314 метра	Областной бюджет Новосибирской области	-	-	-	-	-	20478	17254	-	-	-	-	-	-	43136
6.1.49	Строительство автодороги от ул. Герцена (въезд дома № 6) до ул. Саввы Кожевникова (въезд дома № 17)	314 метра	Областной бюджет Новосибирской области	-	-	-	-	-	20478	-	-	-	-	-	-	-	20478
6.1.50	Строительство автодороги от ул. Виктора Уса параллельно ул. Петухова до пл. Кирова	703 метра	Областной бюджет Новосибирской области	-	-	-	-	-	-	-	27508	18340	-	-	-	-	45848
	Строительство автодороги от ул. Виктора Уса параллельно ул. Петухова до пл. Кирова	703 метра	Областной бюджет Новосибирской области	-	-	-	-	-	-	-	17330	1154	-	-	-	-	28884
6.1.51	Строительство автодороги от ул. Зорте до Советского шоссе	966 метров	Областной бюджет Новосибирской области	-	-	-	-	-	-	-	10178	6786	-	-	-	-	16964
	Строительство автодороги от ул. Зорте до Советского шоссе	966 метров	Областной бюджет Новосибирской области	-	-	-	-	-	-	81216	54143	-	-	-	-	-	135359
	Строительство автодороги от ул. Зорте до Советского шоссе	966 метров	Областной бюджет Новосибирской области	-	-	-	-	-	-	51166	34110	-	-	-	-	-	85276
	Строительство автодороги от ул. Зорте до Советского шоссе	966 метров	Областной бюджет Новосибирской области	-	-	-	-	-	-	30050	20033	-	-	-	-	-	50083

1	2	3	4	5	6	7	8	9	10	11	12	13	14	15	16	17	18
6.1.52	Реконструкция ул. Лейтенанта Амосова на всем её протяжении	556 метров	Сумма затрат, в том числе:	-	-	-	-	-	-	46745	31164	-	-	-	-	-	77909
			Областной бюджет Новосибирской области	-	-	-	-	-	-	17342	11562	-	-	-	-	-	28904
			Бюджет города Новосибирска	-	-	-	-	-	-	29403	19602	-	-	-	-	-	49005
			Сумма затрат, в том числе:	-	-	-	-	-	-	59440	39627	-	-	-	-	-	99067
6.1.53	Реконструкция ул. Солданоости от дома 99 до ул. Лейтенанта Амосова	707 метров	Областной бюджет Новосибирской области	-	-	-	-	-	-	22052	14702	-	-	-	-	-	36754
			Бюджет города Новосибирска	-	-	-	-	-	-	37388	24925	-	-	-	-	-	62313
			Сумма затрат, в том числе:	-	-	-	-	-	-	-	-	-	-	-	-	-	72164
6.1.54	Реконструкция ул. Тавгуйской от ул. Богдана Хмельницкого до ул. Кайгымовской	515 метров	Областной бюджет Новосибирской области	-	-	-	-	-	-	-	-	-	-	-	-	-	26773
			Бюджет города Новосибирска	-	-	-	-	-	-	-	-	-	-	-	-	-	45391
			Сумма затрат, в том числе:	236635	1457970	1722869	2391235	2013725	1591731	1964309	1465178	346622	45560	206786	398473	245937	14087030
			Областной бюджет Новосибирской области	2000000	793457	1006376	1500899	1390228	916493	1285998	801315	195291	23886	100000	283606	133178	8631227
			Бюджет города Новосибирска	36635	664513	716493	890336	623497	674738	678311	663863	151331	21674	106786	114867	112759	5455803
Итого по подразделу 6.1.:																	

6.2. Транспортные расходы

1	2	3	4	5	6	7	8	9	10	11	12	13	14	15	16	17	18
	Строительство транспортной развязки на стыке «Юго-Западного трамвая» и ул. Спобряков-Гвардейцев	77268 кв. км	Сумма затрат, в том числе: Областной бюджет Новосибирской области	-	-	-	-	420258	180110	-	-	-	-	-	-	-	600368
6.2.1			Бюджет города Новосибирска	-	-	-	-	126077	54033	-	-	-	-	-	-	-	180110
	Строительство транспортной развязки на пересечении ул. Советское шоссе с ул. Мира		Сумма затрат, в том числе: Областной бюджет Новосибирской области	-	-	-	-	292400	194931	194931	-	-	-	-	-	-	487331
6.2.2		62720 кв. м	Бюджет города Новосибирска	-	-	-	-	-	121834	24365	-	-	-	-	-	-	146199
			Сумма затрат, в том числе: Областной бюджет Новосибирской области	-	-	-	-	102700	154003	256641	-	-	-	-	-	-	341132
6.2.3	Строительство транспортной развязки на пересечении ул. Кирова, ул. Выборной с Юго-Западным трамваем	66068 кв. м	Сумма затрат, в том числе: Областной бюджет Новосибирской области	-	-	-	-	102700	154003	-	-	-	-	-	-	-	154003
			Бюджет города Новосибирска	-	-	-	-	102700	-	256641	-	-	-	-	-	-	359341
	Строительство транспортной развязки в разных уровнях с железнодорожной линией на стыке ул. Троллейной, Хилокской и Толмачевского шоссе (в рамках строительства Юго-Западного трамвая)	114714 кв. км	Сумма затрат, в том числе: Областной бюджет Новосибирской области	-	-	-	-	-	-	267396	623925	-	-	-	-	-	891321
6.2.4			Бюджет города Новосибирска	-	-	-	-	-	-	267396	-	-	-	-	-	-	267396
			Сумма затрат, в том числе: Областной бюджет Новосибирской области	-	-	-	-	-	-	-	623925	-	-	-	-	-	623925

1	2	3	4	5	6	7	8	9	10	11	12	13	14	15	16	17	18
6.2.5	Строительство транспортной развязки по Старому шоссе на пересечении ул. Одоевского и железнодорожной линии в районе платформы «Матвеевка»	87910 кв. км	Сумма затрат, в том числе: Областной бюджет Новосибирской области	-	-	101228	1688063	652200	-	-	-	-	-	-	-	-	3376091
6.2.6	Строительство транспортной развязки на пересечении ул. Доватора и ул. Лобова	73555 кв. км	Бюджет города Новосибирска	-	-	-	675236	652200	-	-	-	-	-	-	-	-	1350436
6.2.7	Реконструкция съездов на транспортный развязке Оксирьского моста на ул. Бельшевицскую	13653 кв. км	Сумма затрат, в том числе: Областной бюджет Новосибирской области	-	-	-	63643	42440	114300	171456	285763	-	-	-	-	-	400063
6.2.8	Строительство транспортной развязки в различных уровнях на пересечении Юго-Западного транзита и продолжения ул. Доватора	83800 кв. м	Бюджет города Новосибирска	-	-	-	30280	9077	114300	-	285763	-	-	-	-	-	400063
			Сумма затрат, в том числе: Областной бюджет Новосибирской области	-	-	-	63643	42440	114300	171456	285763	-	-	-	-	-	106083
			Бюджет города Новосибирска	-	-	-	33363	33363	-	-	-	-	-	-	-	-	66726
			Сумма затрат, в том числе: Областной бюджет Новосибирской области	-	-	-	30280	9077	-	-	-	-	-	-	-	-	39357
			Сумма затрат, в том числе: Областной бюджет Новосибирской области	-	-	-	-	-	-	193091	450545	-	-	-	-	-	643636
			Бюджет города Новосибирска	-	-	-	-	-	-	193091	-	-	-	-	-	-	193091
			Бюджет города Новосибирска	-	-	-	-	-	-	-	450545	-	-	-	-	-	450545

1	2	3	4	5	6	7	8	9	10	11	12	13	14	15	16	17	18
6.3.1.1	Центральный мостовой переход через р. Обь в створе ул. Ипподромской	609 метров	-	-	-	-	-	-	-	-	-	-	-	-	-	-	-
6.3.1.2	Развязка в разных уровнях на пл. Инженера Булдава	52106 кв. м	-	-	-	-	-	-	-	-	-	-	-	-	-	-	-
6.3.1.3	Подходы к центральному мосту на левом берегу реки Оби от пл. Энергетиков до Центрального моста	3417 метров	-	-	-	-	-	-	-	-	-	-	-	-	-	-	-
6.3.1.4	Подходы к центральному мосту на правом берегу реки Оби от Центрального моста до ул. Ипподромской	424 метров	-	-	-	-	-	-	-	-	-	-	-	-	-	-	-
6.3.1.5	Путепровод над подземным путём к ТЭЦ-2 и ТЭЦ-3	1356 метров	-	-	-	-	-	-	-	-	-	-	-	-	-	-	-
6.3.1.6	Развязка в разных уровнях на Площади труда и площади Энергетиков подходов Центрального моста на Левом берегу	66975 кв. м	-	-	-	-	-	-	-	-	-	-	-	-	-	-	-

1	2	3	4	5	6	7	8	9	10	11	12	13	14	15	16	17	18
6.3.1.7	Строительство тоннеля под Транссибирской железнодорожной линией (основной ход) в районе створа ул. Стартовой	150 метров	-	-	-	-	-	-	-	-	-	-	-	-	-	-	-
			Сумма затрат, в том числе:										3019440	5032197	5809479	2401958	16263074
			Федеральный бюджет	-	-	-	-	-	-	-	-	-	2415553	4025757	4647382	1921567	13010459
6.3.2	Южный мостовой переход через р. Обь в составе:		Областной бюджет Новосибирской области	-	-	-	-	-	-	-	-	-	452916	754829	871422	360294	2439461
			Бюджет города Новосибирска	-	-	-	-	-	-	-	-	-	150971	251611	290475	120097	813154
			Сумма затрат, в том числе:										2789528	4184291	4881673	2092146	13947638
			Федеральный бюджет	-	-	-	-	-	-	-	-	-	2231623	3347432	3965338	1673717	111158110
6.3.2.1	Строительство Южного мостового перехода через р. Обь	945 метров	Областной бюджет Новосибирской области	-	-	-	-	-	-	-	-	-	418429	627644	732251	313822	2092146
			Бюджет города Новосибирска	-	-	-	-	-	-	-	-	-	139476	209215	244084	104607	697382

1	2	3	4	5	6	7	8	9	10	11	12	13	14	15	16	17	18
6.3.2.2	Подход на правом берегу в направлении СНТ «Имппульс»	2553 метров	Сумма затрат, в том числе: Федеральный бюджет Областной бюджет Новосибирской области Бюджет города Новосибирска	-	-	-	-	-	-	-	-	-	-	130256	217092	86837	434185
				-	-	-	-	-	-	-	-	-	-	104205	173673	69470	347348
				-	-	-	-	-	-	-	-	-	-	19538	32564	13026	65128
				-	-	-	-	-	-	-	-	-	-	6513	10855	4341	21709
				-	-	-	-	-	-	-	-	-	-	229912	383188	153275	766375
6.3.2.3	Развязка на пересечении с Бердским шоссе	99780 кв. м	Сумма затрат, в том числе: Федеральный бюджет Областной бюджет Новосибирской области Бюджет города Новосибирска	-	-	-	-	-	-	-	-	-	-	183930	306550	122620	613100
				-	-	-	-	-	-	-	-	-	-	34487	57478	22991	114956
				-	-	-	-	-	-	-	-	-	-	11495	19160	7664	38319
				-	-	-	-	-	-	-	-	-	-	104550	174251	69700	348501
6.3.2.4	Подход на левом берегу по оси ул. Набережной от Советского шоссе до пос. Юный Ленинск	2049 метров	Сумма затрат, в том числе: Федеральный бюджет Областной бюджет Новосибирской области Бюджет города Новосибирска	-	-	-	-	-	-	-	-	-	-	83640	139401	55760	278801
				-	-	-	-	-	-	-	-	-	-	15682	26138	10455	52275
				-	-	-	-	-	-	-	-	-	-	5228	8712	3485	17425

1	2	3	4	5	6	7	8	9	10	11	12	13	14	15	16	17	18
			Сумма затрат, в том числе:	-	-	-	-	-	-	-	-	-	229912	383188	153275	-	766375
6.3.2.5	Развязка в разных уровнях с Советским шоссе в районе СНТ «Элитное-М»	99780 кв. м	Федеральный бюджет	-	-	-	-	-	-	-	-	-	183930	306550	122620	-	613100
			Областной бюджет Новосибирской области	-	-	-	-	-	-	-	-	-	34487	57478	22991	-	114956
			Бюджет города Новосибирска	-	-	-	-	-	-	-	-	-	11495	19160	7664	-	38319
			Сумма затрат, в том числе:	-	-	-	296131	197420	-	-	-	-	-	-	-	-	493551
6.3.3	Строительство автомобильного моста через реку Иня	121 метров	Областной бюджет Новосибирской области	-	-	-	88839	59226	-	-	-	-	-	-	-	-	148065
			Бюджет города Новосибирска	-	-	-	207292	138194	-	-	-	-	-	-	-	-	345486
			Сумма затрат, в том числе:	-	6840000	1026000	12246131	5327420	-	-	-	-	3019440	5032197	5809479	2401958	50956625
			Федеральный бюджет	-	5240000	786000	9170000	3930000	-	-	-	-	2415553	402757	4647582	1921567	39210459
			Областной бюджет Новосибирской области	-	800000	120000	1488839	659226	-	-	-	-	452916	754829	871422	360294	6587526
			Бюджет города Новосибирска	-	-	-	207292	138194	-	-	-	-	150971	251611	290475	120097	1158640
			Внебюджетные источники	-	800000	120000	140000	60000	-	-	-	-	-	-	-	-	4000000
6.4. Путиеводы																	

1	2	3	4	5	6	7	8	9	10	11	12	13	14	15	16	17	18
6.4.1	Строительство путепровода через Транссибирскую железнодорожную линию по улице Дукана	85 метров	Сумма затрат, в том числе: Областной бюджет Новосибирской области Бюджет города Новосибирска	-	-	-	-	-	-	22487	149659	-	-	-	-	-	374146
6.4.2	Строительство путепровода трамвая над подземной железнодорожной линией в районе дома 53 по ул. Новая Заря	85 метров	Сумма затрат, в том числе: Областной бюджет Новосибирской области Бюджет города Новосибирска	-	-	-	-	-	47851	79751	31900	-	-	-	-	-	159502
6.4.3	Строительство путепровода через железнодорожную линию на продолжении Красного Проспекта	85 метров	Сумма затрат, в том числе: Областной бюджет Новосибирской области Бюджет города Новосибирска	-	-	-	-	159506	265844	106337	-	-	-	-	-	-	531687
6.4.4	Строительство путепровода на Юго-Западном транзите через железнодорожную линию	85 метров	Сумма затрат, в том числе: Областной бюджет Новосибирской области Бюджет города Новосибирска	-	-	-	-	159504	265841	106336	-	-	-	-	-	-	531681
			Областной бюджет Новосибирской области	-	-	-	-	47852	79754	31901	-	-	-	-	-	-	159507
			Бюджет города Новосибирска	-	-	-	-	111654	186090	74436	-	-	-	-	-	-	372180
			Сумма затрат, в том числе:	-	-	-	-	159504	265841	106336	-	-	-	-	-	-	531681
			Областной бюджет Новосибирской области	-	-	-	-	47851	79752	31901	-	-	-	-	-	-	159504
			Бюджет города Новосибирска	-	-	-	-	111653	186089	74435	-	-	-	-	-	-	372177

1	2	3	4	5	6	7	8	9	10	11	12	13	14	15	16	17	18
	Строительство путепровода над железнодорожной линией и ул. Советское шоссе в створе ул. Петухова	85 метров	Сумма затрат, в том числе: Областной бюджет Новосибирской области	-	-	-	-	-	153597	255995	102398	-	-	-	-	-	511990
6.4.5			Областной бюджет Новосибирской области	-	-	-	-	-	46079	76799	30719	-	-	-	-	-	153597
			Бюджет города Новосибирска	-	-	-	-	-	107518	179196	71679	-	-	-	-	-	358393
	Реконструкция подземного перехода на пересечении просп. Дмитрова и ул. Владимирской	15 метров	Сумма затрат, в том числе: Областной бюджет Новосибирской области	-	-	-	-	-	22659	-	-	-	-	-	-	-	22659
6.4.6			Областной бюджет Новосибирской области	-	-	-	-	-	6798	-	-	-	-	-	-	-	6798
			Бюджет города Новосибирска	-	-	-	-	-	15861	-	-	-	-	-	-	-	15861
	Реконструкция надземного перехода над железнодорожной линией в районе Центрального пляжа Академгородка для обеспечения проезда велосипедистов	40 метров	Сумма затрат, в том числе: Областной бюджет Новосибирской области	-	-	-	-	41544	27696	-	-	-	-	-	-	-	69240
6.4.7			Областной бюджет Новосибирской области	-	-	-	-	12463	8309	-	-	-	-	-	-	-	20772
			Бюджет города Новосибирска	-	-	-	-	29081	19387	-	-	-	-	-	-	-	48468
			Сумма затрат, в том числе:	0	0	0	0	360554	895140	958993	358392	0	0	0	0	0	2573079
	Итого по подразделу 6.4:		Областной бюджет Новосибирской области	0	0	0	0	108166	268543	287698	107517	0	0	0	0	0	771924
			Бюджет города Новосибирска	0	0	0	0	252388	626597	671295	250875	0	0	0	0	0	1801155

6.5. Тоннели

1	2	3	4	5	6	7	8	9	10	11	12	13	14	15	16	17	18
	Строительство Левобережной рокады: тоннель на пересечение ул. Стартовая и дамбы Октябрьского моста	175 метров	Сумма затрат, в том числе:	-	-	-	-	-	-	-	-	-	-	224642	374403	149761	748806
6.5.1			Областной бюджет Новосибирской области	-	-	-	-	-	-	-	-	-	-	67393	112321	44928	224642
			Бюджет города Новосибирска	-	-	-	-	-	-	-	-	-	-	157249	262082	104833	524164
			Сумма затрат, в том числе:	-	-	-	-	-	-	-	-	-	-	-	171160	114100	285260
6.5.2	Строительство трамвайного тоннеля под перекрестком ул. Восход и Зырянской	150 метров	Областной бюджет Новосибирской области	-	-	-	-	-	-	-	-	-	-	-	51351	34227	85578
			Бюджет города Новосибирска	-	-	-	-	-	-	-	-	-	-	-	119809	79873	199682
			Сумма затрат, в том числе:	-	-	-	-	-	-	-	-	-	-	224642	545563	263861	1034066
			Областной бюджет Новосибирской области	-	-	-	-	-	-	-	-	-	-	67393	16672	79155	310220
			Бюджет города Новосибирска	-	-	-	-	-	-	-	-	-	-	157249	381891	184706	723846
			Сумма затрат, в том числе:	236 635	8 297 970	12 995 697	16 409 072	8 942 297	3 227 684	4 006 817	3 183 803	541 943	3 390 600	5 593 825	6 883 918	2 998 756	76 709 017
			Федеральный бюджет	0	5 240 000	7 860 000	9 170 000	3 930 000	0	0	0	0	2 415 553	4 025 757	4 647 582	1 921 567	39 210 459
			Областной бюджет Новосибирской области	200 000	1 593 457	3 219 204	4 035 928	2 317 060	1 515 406	2 230 004	908 832	310 090	721 880	971 900	1 383 921	572 627	19 980 309
			Бюджет города Новосибирска	36 635	664 513	716 493	1 803 144	2 095 237	1 712 278	1 776 813	2 274 971	231 853	253 167	596 168	832 415	504 562	13 518 249
			Внебюджетные источники	0	800 000	1 200 000	1 400 000	600 000	0	0	0	0	0	0	0	0	4 000 000
			Итого по подразделу 6.5:														
			Итого по разделу 6:														

СОВЕТ ДЕПУТАТОВ ГОРОДА НОВОСИБИРСКА
РЕШЕНИЕ

От 26.09.2018

г. Новосибирск

№ 662

О внесении изменений в Порядок определения размеров части прибыли муниципальных унитарных предприятий города Новосибирска, остающейся после уплаты налогов и иных обязательных платежей, установленный решением Совета депутатов города Новосибирска от 23.06.2016 № 239

В соответствии с Федеральным законом от 06.10.2003 № 131-ФЗ «Об общих принципах организации местного самоуправления в Российской Федерации», руководствуясь статьей 35 Устава города Новосибирска, Совет депутатов города Новосибирска РЕШИЛ:

1. Внести в Порядок определения размеров части прибыли муниципальных унитарных предприятий города Новосибирска, остающейся после уплаты налогов и иных обязательных платежей, установленный решением Совета депутатов города Новосибирска от 23.06.2016 № 239, следующие изменения:

1.1. Пункт 2.1 изложить в следующей редакции:

«2.1. Для целей Порядка размер части прибыли, независимо от режима налогообложения муниципального унитарного предприятия города Новосибирска, определяется исходя из величины чистой прибыли по данным бухгалтерской (финансовой) отчетности.».

1.2. В пункте 2.3 слова «бухгалтерской (финансовой) отчетности» заменить словами «показателя строки «Чистая прибыль (убыток)» отчета о финансовых результатах (форма по ОКУД 0710002)».

1.3. Приложение изложить в редакции приложения к настоящему решению.

2. Решение вступает в силу на следующий день после его официального опубликования.

3. Контроль за исполнением решения возложить на постоянную комиссию Совета депутатов города Новосибирска по бюджету и налоговой политике.

Председатель Совета депутатов
города Новосибирска

Мэр города Новосибирска

Д. В. Асанцев

А. Е. Локоть

Приложение
к решению Совета депутатов
города Новосибирска
от 26.09.2018 № 662

Приложение
к Порядку определения разме-
ров части прибыли муницип-
альных унитарных предприя-
тий города Новосибирска, оста-
ющейся после уплаты нало-
гов и иных обязательных пла-
тежей

Расчет суммы платежа, подлежащего перечислению муниципальным
унитарным предприятием города Новосибирска _____,
в бюджет города Новосибирска

№ п/п	Показатели	Единица измерения	Величина показателя
1	2	3	4
1	Прибыль отчетного периода муниципального унитарного предприятия города Новосибирска, оставшаяся после уплаты налогов и иных обязательных платежей (показатель строки «Чистая прибыль (убыток)» отчета о финансовых результатах (форма по ОКУД 0710002))	рублей	
2	Размер части прибыли, подлежащей перечислению в бюджет города Новосибирска	%	
3	Сумма платежа, подлежащего перечислению в бюджет города Новосибирска (строка 1 x строку 2)	рублей	

Директор
муниципального унитарного предприятия города Новосибирска _____
Главный бухгалтер
муниципального унитарного предприятия города Новосибирска _____

СОВЕТ ДЕПУТАТОВ ГОРОДА НОВОСИБИРСКА
РЕШЕНИЕ

От 26.09.2018

г. Новосибирск

№ 664

О внесении изменений в Порядок и условия предоставления в аренду имущества, включенного в перечень имущества, находящегося в муниципальной собственности города Новосибирска, свободного от прав третьих лиц (за исключением имущественных прав некоммерческих организаций), установленный решением Совета депутатов города Новосибирска от 28.03.2018 № 566

В соответствии с Федеральным законом от 06.10.2003 № 131-ФЗ «Об общих принципах организации местного самоуправления в Российской Федерации», руководствуясь статьей 35 Устава города Новосибирска, Совет депутатов города Новосибирска РЕШИЛ:

1. Внести в Порядок и условия предоставления в аренду имущества, включенного в перечень имущества, находящегося в муниципальной собственности города Новосибирска, свободного от прав третьих лиц (за исключением имущественных прав некоммерческих организаций), установленный решением Совета депутатов города Новосибирска от 28.03.2018 № 566, следующие изменения:

1.1. Дополнить пунктами 2.12 – 2.14 следующего содержания:

«2.12. Для предоставления в аренду имущества, включенного в Перечень, на новый срок социально ориентированная некоммерческая организация, надлежащим образом исполнявшая свои обязанности по договору аренды имущества, включенного в Перечень, в указанный в таком договоре срок обращается в департамент с заявлением.

Заявление подается в письменной форме и должно содержать сведения, предусмотренные пунктом 2.6 Порядка. К заявлению прилагаются документы, предусмотренные пунктом 2.7 Порядка.

Заявление подписывается руководителем или представителем социально ориентированной некоммерческой организации, действующим на основании доверенности.

2.13. Рассмотрение заявлений, предусмотренных пунктом 2.12 Порядка, осуществляется комиссией.

2.14. Порядок рассмотрения заявлений, предусмотренных пунктом 2.12 Порядка, и заключения договора аренды имущества, включенного в Перечень, на новый срок устанавливается правовым актом мэрии города Новосибирска.»

1.2. В абзаце пятом пункта 3.1 слова «, и не подлежит изменению в течение срока действия договора аренды имущества, включенного в Перечень» исключить.

1.3. В приложении:

1.3.1. Пункт 3.3 изложить в следующей редакции:

«3.3. Налоговым агентом является Арендатор.»

1.3.2. Дополнить пунктом 3.4 следующего содержания:

«3.4. Размер арендной платы по договору изменяется Арендодателем в одностороннем порядке по следующим основаниям:

в связи с изменением уровня инфляции – ежегодно путем умножения размера арендной платы на прогнозируемый в очередном финансовом году уровень инфляции (индекс потребительских цен);

иным не противоречащим законодательству основаниям.

Указанные изменения доводятся до Арендатора Арендодателем письменно заказным письмом по адресу, указанному в юридических реквизитах Арендатора, или вручаются Арендатору под роспись, без оформления этих изменений дополнительным соглашением к договору. Письменное уведомление является приложением к настоящему договору.

Арендатор считается уведомленным об указанных изменениях по истечении 30 дней с даты направления заказного письма.».

1.3.3. Дополнить пунктом 5.8 следующего содержания:

«5.8. Арендатор, надлежащим образом исполнявший свои обязанности по настоящему договору, по истечении срока договора имеет при прочих равных условиях преимущественное перед другими лицами право на заключение договора аренды на новый срок. Арендатор обязан письменно уведомить Арендодателя о желании заключить такой договор за один месяц до окончания действия договора.».

2. Решение вступает в силу на следующий день после его официального опубликования.

3. Контроль за исполнением решения возложить на постоянную комиссию Совета депутатов города Новосибирска по муниципальной собственности и постоянную комиссию Совета депутатов города Новосибирска по социальной политике и образованию.

Председатель Совета депутатов
города Новосибирска

Мэр города Новосибирска

Д. В. Асанцев

А. Е. Локоть

СОВЕТ ДЕПУТАТОВ ГОРОДА НОВОСИБИРСКА

РЕШЕНИЕ

От 26.09.2018

г. Новосибирск

№ 666

О внесении изменений в Порядок подготовки документации по планировке территории, установленный решением Совета депутатов города Новосибирска от 24.05.2017 № 411

В соответствии с Градостроительным кодексом Российской Федерации, Федеральным законом от 06.10.2003 № 131-ФЗ «Об общих принципах организации местного самоуправления в Российской Федерации», руководствуясь статьей 35 Устава города Новосибирска, Совет депутатов города Новосибирска РЕШИЛ:

1. Внести в Порядок подготовки документации по планировке территории, установленный решением Совета депутатов города Новосибирска от 24.05.2017 № 411, следующие изменения:

1.1. В абзаце первом пункта 2.1 слова «юридических лиц» заменить словами «юридических лиц (далее – заявители)».

1.2. Пункт 2.2 изложить в следующей редакции:

«2.2. Предложение заявителя о подготовке документации по планировке территории должно содержать:

 фамилию, имя, отчество (при наличии), место жительства заявителя и реквизиты документа, удостоверяющего его личность, – в случае, если предложение о подготовке документации по планировке территории подается физическим лицом;

 наименование, место нахождения, сведения о государственной регистрации заявителя в качестве юридического лица или индивидуального предпринимателя;

 фамилию, имя, отчество (при наличии) представителя заявителя и реквизиты документа, подтверждающего его полномочия, – в случае, если предложение о подготовке документации по планировке территории подается представителем заявителя;

 почтовый адрес, адрес электронной почты, номер телефона для связи с заявителем или представителем заявителя;

 вид разрешенного использования предлагаемых к образованию земельных участков (в случае подготовки проекта межевания территории).

К предложению заявителя о подготовке документации по планировке территории прилагаются следующие документы:

 копия документа, подтверждающего полномочия руководителя (для юридического лица);

 копия документа, удостоверяющего полномочия представителя заявителя, если с предложением о подготовке документации по планировке территории обращается представитель заявителя;

 копия документа, удостоверяющего личность заявителя, являющегося физическим лицом, либо личность представителя заявителя;

 копия документа, подтверждающего государственную регистрацию юридического лица (индивидуального предпринимателя);

копия свидетельства о постановке на учет в налоговом органе (для юридического лица и индивидуального предпринимателя);

схема границ территории на кадастровом плане территории, выполненная в масштабе 1:500 – 1:2000;

проект задания на выполнение инженерных изысканий (в случае, если в соответствии с законодательством для подготовки документации по планировке территории требуется выполнение инженерных изысканий).

Заявитель вправе по своей инициативе представить иную информацию.

Если указанные в абзацах одиннадцатом, двенадцатом настоящего пункта документы не представлены заявителем по собственной инициативе, содержащиеся в указанных документах сведения запрашиваются департаментом строительства и архитектуры мэрии города Новосибирска (далее – департамент) в порядке межведомственного информационного взаимодействия».

1.3. В пункте 2.3:

1.3.1. В абзаце первом слова «физическим или юридическим лицом в департамент строительства и архитектуры мэрии города Новосибирска (далее – департамент)» заменить словами «заявителем в департамент».

1.3.2. В абзаце третьем слова «физическому или юридическому лицу» заменить словами «заявителю».

1.4. В пункте 2.4:

1.4.1. Абзац четвертый изложить в следующей редакции:

«несоответствие предложения заявителя требованиям нормативных правовых актов Российской Федерации, Новосибирской области и муниципальных правовых актов города Новосибирска;».

1.4.2. В абзацах пятом, шестом слова «физического или юридического лица» заменить словом «заявителя».

1.5. В пункте 2.7:

1.5.1. Слова «линейных объектов») заменить словами «линейных объектов), лесохозяйственного регламента, положения об особо охраняемой природной территории».

1.5.2. Слова «градостроительного проектирования,» заменить словами «градостроительного проектирования, комплексными схемами организации дорожного движения, требованиями по обеспечению эффективности организации дорожного движения, указанными в части 1 статьи 11 Федерального закона от 29.12.2017 № 443-ФЗ «Об организации дорожного движения в Российской Федерации и о внесении изменений в отдельные законодательные акты Российской Федерации»,».

1.6. В пункте 2.8 слова «в том числе направляет на согласование в организации, обслуживающие сети инженерно-технического обеспечения, структурные подразделения мэрии, в компетенцию которых входит рассмотрение вопросов, связанных с планируемыми развитием территории, Министерство культуры Российской Федерации, управление по государственной охране объектов культурного наследия Новосибирской области,» исключить.

1.7. В пунктах 2.9 – 2.11 слова «публичные слушания» в соответствующем паде-

же заменить словами «общественные обсуждения (публичные слушания)» в соответствующем падеже.

1.8. В пункте 3.2 слово «органами» заменить словом «органам».

2. Решение вступает в силу на следующий день после его официального опубликования, за исключением подпункта 1.5.2, который вступает в силу с 30.12.2018.

3. Контроль за исполнением решения возложить на постоянную комиссию Совета депутатов города Новосибирска по градостроительству.

Председатель Совета депутатов
города Новосибирска

Мэр города Новосибирска

Д. В. Асанцев

А. Е. Локоть

СОВЕТ ДЕПУТАТОВ ГОРОДА НОВОСИБИРСКА

РЕШЕНИЕ

От 26.09.2018

г. Новосибирск

№ 669

О внесении изменений в Положение о приватизации муниципального имущества, находящегося в собственности города Новосибирска, принятое решением Совета депутатов города Новосибирска от 29.04.2009 № 1200

В соответствии с Федеральными законами от 21.12.2001 № 178-ФЗ «О приватизации государственного и муниципального имущества», от 06.10.2003 № 131-ФЗ «Об общих принципах организации местного самоуправления в Российской Федерации», руководствуясь статьей 35 Устава города Новосибирска, Совет депутатов города Новосибирска РЕШИЛ:

1. Внести в Положение о приватизации муниципального имущества, находящегося в собственности города Новосибирска, принятое решением Совета депутатов города Новосибирска от 29.04.2009 № 1200 (в редакции решений Совета депутатов города Новосибирска от 22.12.2010 № 248, от 27.03.2013 № 829, от 27.11.2013 № 994, от 25.06.2014 № 1121, от 23.12.2015 № 133), следующие изменения:

1.1. Пункт 2.1 изложить в следующей редакции:

«2.1. Прогнозный план приватизации муниципального имущества (далее – прогнозный план) разрабатывается департаментом и утверждается Советом на плановый период, который составляет три года.»

1.2. В пункте 2.2 слова «соответствующем году» заменить словами «плановом периоде».

1.3. Абзац второй пункта 2.4 признать утратившим силу.

1.4. Раздел 6 изложить в следующей редакции:

**«6. Информационное обеспечение приватизации
муниципального имущества**

6.1. Прогнозный план подлежит размещению на официальном сайте Российской Федерации в информационно-телекоммуникационной сети «Интернет» для размещения информации о проведении торгов, определенном Правительством Российской Федерации.

Прогнозный план дополнительно размещается на официальном сайте в информационно-телекоммуникационной сети «Интернет», определенном правовым актом мэрии для размещения информации о приватизации муниципального имущества, а также публикуется в периодическом печатном издании «Бюллетень органов местного самоуправления города Новосибирска».

6.2. Решения об условиях приватизации муниципального имущества, информационные сообщения о продаже муниципального имущества и об итогах его продажи, в том числе о результатах сделок приватизации муниципального имущества, ежегодные отчеты о результатах приватизации муниципального имущества подле-

жат размещению на официальном сайте Российской Федерации в информационно-телекоммуникационной сети «Интернет» для размещения информации о проведении торгов, определенном Правительством Российской Федерации.

Информация о приватизации муниципального имущества, указанная в настоящем пункте, дополнительно размещается на официальном сайте в информационно-телекоммуникационной сети «Интернет», определенном правовым актом мэрии для размещения информации о приватизации муниципального имущества.

6.3. Информационное сообщение о продаже муниципального имущества, об итогах его продажи размещается также на официальном сайте города Новосибирска в информационно-телекоммуникационной сети «Интернет».».

2. Решение вступает в силу на следующий день после его официального опубликования, за исключением пункта 1.3, который вступает в силу с 01.01.2019.

3. Контроль за исполнением решения возложить на постоянную комиссию Совета депутатов города Новосибирска по муниципальной собственности.

Председатель Совета депутатов
города Новосибирска

Мэр города Новосибирска

Д. В. Асанцев

А. Е. Локоть

СОВЕТ ДЕПУТАТОВ ГОРОДА НОВОСИБИРСКА
РЕШЕНИЕ

От 26.09.2018

г. Новосибирск

№ 671

О внесении изменений в Положение о предоставлении в аренду жилых помещений муниципального жилищного фонда коммерческого использования города Новосибирска, принятое решением городского Совета Новосибирска от 21.05.2003 № 256

В соответствии с Федеральным законом от 06.10.2003 № 131-ФЗ «Об общих принципах организации местного самоуправления в Российской Федерации», руководствуясь статьей 35 Устава города Новосибирска, Совет депутатов города Новосибирска РЕШИЛ:

1. Внести в Положение о предоставлении в аренду жилых помещений муниципального жилищного фонда коммерческого использования города Новосибирска, принятое решением городского Совета Новосибирска от 21.05.2003 № 256 (в редакции решений городского Совета Новосибирска от 25.02.2004 № 364, от 16.03.2005 № 564, решений Совета депутатов города Новосибирска от 17.02.2010 № 1535, от 30.03.2011 № 321, от 17.12.2012 № 772, от 24.06.2015 № 1371, от 02.12.2015 № 98, от 26.04.2016 № 189, от 19.06.2017 № 446), следующие изменения:

1.1. Пункт 2.2 изложить в следующей редакции:

«2.2. При наличии свободного жилого помещения управление по жилищным вопросам в течение 3 дней со дня регистрации документов, предусмотренных пунктом 2.1 Положения, запрашивает в отношении предоставляемого жилого помещения:

в администрации района (округа по районам) города Новосибирска (далее – администрация района) – выписку из домовой книги, акт обследования жилого помещения, учетно-техническую документацию;

в уполномоченном Правительством Российской Федерации федеральном органе исполнительной власти и его территориальных органах – выписку из Единого государственного реестра недвижимости об основных характеристиках и зарегистрированных правах на объект недвижимости, в случае, если в отношении предоставляемого жилого помещения осуществлен государственный кадастровый учет.

Администрация района в течение 14 дней со дня регистрации такого запроса направляет в управление по жилищным вопросам запрашиваемые документы.

Управление по жилищным вопросам в течение 30 дней со дня регистрации документов, предоставленных администрацией района, рассматривает поступившие документы, уточняет сведения о жилом помещении в реестре муниципального имущества города Новосибирска, устанавливает факт наличия (отсутствия) задолженности по арендной плате за пользование жилым помещением (в случае если заявитель обратился с просьбой о заключении договора аренды на новый срок) и при отсутствии оснований для отказа в предоставлении жилого помещения по договору аренды, предусмотренных пунктом 2.5 Положения, разрабатывает про-

ект правового акта мэрии города Новосибирска о предоставлении жилого помещения по договору аренды с указанием срока, на который предоставляется жилое помещение.».

1.2. В пункте 2.5:

1.2.1. В абзаце втором слова «пунктом 2.1 Положения» заменить словами «абзацами третьим – пятым пункта 2.1 Положения».

1.2.2. Абзац восьмой признать утратившим силу.

2. Решение вступает в силу на следующий день после его официального опубликования.

3. Контроль за исполнением решения возложить на постоянную комиссию Совета депутатов города Новосибирска по муниципальной собственности.

Председатель Совета депутатов
города Новосибирска

Мэр города Новосибирска

Д. В. Асанцев

А. Е. Локоть

СОВЕТ ДЕПУТАТОВ ГОРОДА НОВОСИБИРСКА
РЕШЕНИЕ

От 26.09.2018

г. Новосибирск

№ 674

О внесении изменений в решение Совета депутатов города Новосибирска от 26.11.2014 № 1210 «О налоге на имущество физических лиц на территории города Новосибирска»

В соответствии с Налоговым кодексом Российской Федерации, Федеральным законом от 06.10.2003 № 131-ФЗ «Об общих принципах организации местного самоуправления в Российской Федерации», руководствуясь статьей 35 Устава города Новосибирска, Совет депутатов города Новосибирска РЕШИЛ:

1. Внести в решение Совета депутатов города Новосибирска от 26.11.2014 № 1210 «О налоге на имущество физических лиц на территории города Новосибирска» (в редакции решения Совета депутатов города Новосибирска от 28.10.2015 № 20) следующие изменения:

1.1. В подпункте 1 пункта 2:

1.1.1. В абзаце втором слова «жилых помещений» заменить словами «частей жилых домов, квартир, частей квартир, комнат».

1.1.2. В абзаце четвертом слова «одно жилое помещение (жилой дом)» заменить словами «один жилой дом».

1.1.3. Абзац пятый дополнить словами «, в том числе расположенных в объектах налогообложения, указанных в подпункте 2 настоящего пункта».

1.2. В пункте 3:

1.2.1. В абзаце втором слово «квартиры» заменить словами «квартиры, части жилого дома».

1.2.2. В абзаце третьем слово «комнаты» заменить словами «комнаты, части квартиры».

1.2.3. В абзаце пятом слова «одно жилое помещение (жилой дом)» заменить словами «один жилой дом».

1.3. В пункте 4.1:

1.3.1. В абзаце втором слово «квартира» заменить словами «квартира, часть квартиры».

1.3.2. Абзац третий дополнить словами «или часть жилого дома».

1.4. Пункт 6 дополнить словами «, за исключением гаражей и машино-мест, расположенных в таких объектах налогообложения».

1.5. Пункт 7 изложить в следующей редакции:

«7. Физические лица, имеющие право на налоговые льготы в соответствии с пунктом 4 настоящего решения, представляют в налоговый орган по своему выбору заявление о предоставлении налоговой льготы, а также вправе представить документы, подтверждающие право налогоплательщика на налоговую льготу, в порядке, предусмотренном пунктом 6 статьи 407 Налогового кодекса Российской Федерации.»

2. Решение вступает в силу со дня его официального опубликования.

3. Положения абзацев второго, пятого подпункта 1 пункта 2, абзацев второго, третьего пункта 3, абзацев второго, третьего пункта 4.1, пункта 6 решения Совета депутатов города Новосибирска от 26.11.2014 № 1210 «О налоге на имущество физических лиц на территории города Новосибирска» (в редакции настоящего решения) распространяются на отношения, связанные с исчислением налога на имущество физических лиц с 01.01.2017.

4. Положения абзаца четвертого подпункта 1 пункта 2, абзаца пятого пункта 3, пункта 7 решения Совета депутатов города Новосибирска от 26.11.2014 № 1210 «О налоге на имущество физических лиц на территории города Новосибирска» (в редакции настоящего решения) применяются к отношениям, возникшим с 01.01.2018.

5. Контроль за исполнением решения возложить на постоянную комиссию Совета депутатов города Новосибирска по бюджету и налоговой политике.

Председатель Совета депутатов
города Новосибирска

Мэр города Новосибирска

Д. В. Асанцев

А. Е. Локоть

СОВЕТ ДЕПУТАТОВ ГОРОДА НОВОСИБИРСКА

РЕШЕНИЕ

От 26.09.2018

г. Новосибирск

№ 676

О внесении изменений в Положение об оплате труда в органах местного самоуправления, муниципальных органах города Новосибирска, принятое решением Совета депутатов города Новосибирска от 06.02.2008 № 886

В соответствии с Федеральным законом от 06.10.2003 № 131-ФЗ «Об общих принципах организации местного самоуправления в Российской Федерации», Законом Новосибирской области от 06.07.2018 № 275-ОЗ «О гарантиях осуществления полномочий депутата представительного органа муниципального образования, члена выборного органа местного самоуправления, выборного должностного лица местного самоуправления в Новосибирской области», руководствуясь статьей 35 Устава города Новосибирска, Совет депутатов города Новосибирска РЕШИЛ:

1. Внести в Положение об оплате труда в органах местного самоуправления, муниципальных органах города Новосибирска, принятое решением Совета депутатов города Новосибирска от 06.02.2008 № 886 (в редакции решений Совета депутатов города Новосибирска от 22.04.2008 № 962, от 26.11.2008 № 1106, от 17.02.2010 № 1544, от 02.02.2011 № 291, от 22.02.2012 № 559, от 29.10.2012 № 722, от 26.06.2013 № 931, от 25.09.2013 № 944, от 23.06.2016 № 249, от 12.02.2018 № 558), следующие изменения:

1.1. В пункте 2.1:

1.1.1. В абзаце втором слово «денежное» заменить словами «ежемесячное денежное».

1.1.2. В абзаце четвертом слово «месячному» заменить словом «ежемесячному».

1.1.3. В абзаце пятом слово «ежегодного» заменить словами «ежегодного основного».

1.1.4. Абзац седьмой изложить в следующей редакции:

«иные дополнительные выплаты, определяемые в соответствии с федеральным законодательством и законодательством Новосибирской области.».

1.2. В пункте 2.2:

1.2.1. Слово «Месячное» заменить словом «Ежемесячное».

1.2.2. В наименовании графы 3 таблицы слово «Месячное» заменить словом «Ежемесячное».

1.3. В пункте 2.3 слово «месячного» заменить словом «ежемесячного».

1.4. В пункте 2.4 слово «месячному» заменить словом «ежемесячному», слова «законодательством Российской Федерации» заменить словами «федеральным законодательством».

1.5. В пункте 2.5 слова «оплачиваемого отпуска производится единовременная выплата в размере двойного месячного денежного содержания (вознаграждения) в год» заменить словами «основного оплачиваемого отпуска один раз в год производится единовременная выплата, соответствующая двукратному размеру ежемесячного денежного содержания (вознаграждения)».

1.6. В пункте 2.7 слово «Иные» заменить словами «Иные дополнительные», слова «действующим законодательством» заменить словами «федеральным законодательством и законодательством Новосибирской области».

1.7. В пункте 2.8 слова «На денежное содержание (вознаграждение) и иные» заменить словами «На ежемесячное денежное содержание (вознаграждение) и иные дополнительные».

1.8. В абзаце втором пункта 3.3 слово «действующим законодательством» заменить словами «федеральным законодательством и законодательством Новосибирской области».

1.9. В пункте 3.5 слова «законодательством Российской Федерации» заменить словами «федеральным законодательством».

1.10. В пункте 3.9 слова «все иные» заменить словами «иные дополнительные».

1.11. Подпункт 5.1.9 изложить в следующей редакции:

«5.1.9. Иных выплат, предусмотренных федеральным законодательством, законодательством Новосибирской области и муниципальными правовыми актами города Новосибирска.»

1.12. В пункте 6.1 слово «месячного» заменить словом «ежемесячного».

1.13. В пункте 6.2 слова «месячного денежного содержания» заменить словами «ежемесячного денежного содержания (вознаграждения)».

2. Решение вступает в силу на следующий день после его официального опубликования.

3. Контроль за исполнением решения возложить на постоянную комиссию Совета депутатов города Новосибирска по бюджету и налоговой политике и постоянную комиссию Совета депутатов города Новосибирска по местному самоуправлению.

Председатель Совета депутатов
города Новосибирска

Мэр города Новосибирска

Д. В. Асанцев

А. Е. Локоть

СОВЕТ ДЕПУТАТОВ ГОРОДА НОВОСИБИРСКА
РЕШЕНИЕ

От 26.09.2018

г. Новосибирск

№ 678

О внесении изменений в Положение о департаменте финансов и налоговой политики мэрии города Новосибирска, утвержденное решением Совета депутатов города Новосибирска от 09.10.2007 № 745

В соответствии с Федеральным законом от 06.10.2003 № 131-ФЗ «Об общих принципах организации местного самоуправления в Российской Федерации», руководствуясь статьей 35 Устава города Новосибирска, Совет депутатов города Новосибирска РЕШИЛ:

1. Внести в Положение о департаменте финансов и налоговой политики мэрии города Новосибирска, утвержденное решением Совета депутатов города Новосибирска от 09.10.2007 № 745 (в редакции решений Совета депутатов города Новосибирска от 05.12.2007 № 817, от 25.11.2009 № 1480, от 24.11.2010 № 207, от 22.12.2010 № 279, от 25.09.2013 № 958, от 24.09.2014 № 1176, от 28.10.2015 № 41, от 26.04.2016 № 191), следующие изменения:

1.1. В пункте 2.1 слова «политики и основных направлений» заменить словом «и».

1.2. В пункте 3.20.1 слова «, избирательных комиссий муниципальных образований» исключить.

1.3. Дополнить пунктом 3.23.1 следующего содержания:

«3.23.1. Утверждение перечня кодов видов источников финансирования дефицита бюджета города, главными администраторами которых являются органы местного самоуправления города Новосибирска и (или) находящиеся в их ведении казенные учреждения.»

1.4. Пункт 3.35 изложить в следующей редакции:

«3.35. Установление перечня и кодов целевых статей расходов бюджета города. Утверждение перечня кодов подвидов по видам доходов, главными администраторами которых являются органы местного самоуправления города Новосибирска и (или) находящиеся в их ведении казенные учреждения.»

1.5. Пункт 3.54 изложить в следующей редакции:

«3.54. Осуществление полномочий по применению бюджетных мер принуждения в соответствии с Бюджетным кодексом Российской Федерации.»

1.6. Пункт 3.60 изложить в следующей редакции:

«3.60. Участие в профилактике терроризма, а также в минимизации и (или) ликвидации последствий проявлений терроризма в границах города Новосибирска в пределах компетенции департамента.»

1.7. Дополнить пунктом 3.61 следующего содержания:

«3.61. Осуществление иных функций в сферах бюджетных и налоговых правоотношений, закупок.»

1.8. Абзац третий пункта 5.6 дополнить словами «, в том числе включает от имени мэрии договор о предоставлении бюджетного кредита на пополнение остатков

средств на счетах бюджетов субъектов Российской Федерации (местных бюджетов) и обеспечивает надлежащее исполнение его условий».

2. Решение вступает в силу на следующий день после его официального опубликования.

3. Контроль за исполнением решения возложить на постоянную комиссию Совета депутатов города Новосибирска по местному самоуправлению и постоянную комиссию Совета депутатов города Новосибирска по бюджету и налоговой политике.

Председатель Совета депутатов
города Новосибирска

Мэр города Новосибирска

Д. В. Асанцев

А. Е. Локоть

СОВЕТ ДЕПУТАТОВ ГОРОДА НОВОСИБИРСКА
РЕШЕНИЕ

От 26.09.2018

г. Новосибирск

№ 680

О внесении изменений в Положение о департаменте строительства и архитектуры мэрии города Новосибирска, утвержденное решением Совета депутатов города Новосибирска от 09.10.2007 № 705

В соответствии с Федеральным законом от 06.10.2003 № 131-ФЗ «Об общих принципах организации местного самоуправления в Российской Федерации», руководствуясь статьей 35 Устава города Новосибирска, Совет депутатов города Новосибирска РЕШИЛ:

1. Внести в Положение о департаменте строительства и архитектуры мэрии города Новосибирска, утвержденное решением Совета депутатов города Новосибирска от 09.10.2007 № 705 (в редакции решений Совета депутатов города Новосибирска от 05.12.2007 № 817, от 06.02.2008 № 891, от 24.06.2009 № 1296, от 25.11.2009 № 1480, от 26.05.2010 № 51, от 02.02.2011 № 289, от 21.12.2011 № 524, от 27.02.2013 № 804, от 27.11.2013 № 1002, от 26.02.2014 № 1051, от 26.11.2014 № 1230, от 24.06.2015 № 1377, от 23.03.2016 № 170, от 19.06.2017 № 450), следующие изменения:

1.1. В пункте 2.2 слово «Генерального» заменить словом «генерального».

1.2. Пункт 2.5 изложить в следующей редакции:

«2.5. Ведение государственных информационных систем обеспечения градостроительной деятельности в части, касающейся осуществления градостроительной деятельности на территории города Новосибирска, и предоставление сведений, документов и материалов, содержащихся в государственных информационных системах обеспечения градостроительной деятельности.»

1.3. В абзаце первом пункта 3.3 слова «жилья экономического класса» заменить словами «стандартного жилья».

1.4. В пункте 3.19 слова «территориального планирования Российской Федерации,» заменить словами «территориального планирования Российской Федерации, сведениям Единого государственного реестра недвижимости, сведениям, документам и материалам, содержащимся в государственных информационных системах обеспечения градостроительной деятельности.»

1.5. В пункте 3.21 слово «Подготовка» заменить словами «Подготовка, регистрация».

1.6. Пункт 3.23 признать утратившим силу.

1.7. В абзаце первом пункта 3.24 слова «при отсутствии утвержденного проекта межевания территории» исключить.

1.8. В пункте 3.27 слова «предварительного согласования предоставления земельных участков» заменить словами «предварительного согласования предоставления земельного участка», слова «в собственность» исключить.

1.9. Пункты 3.28, 3.29 изложить в следующей редакции:

«3.28. Выдача разрешений на использование земель или земельных участков, находящихся в муниципальной собственности или государственная собственность на которые не разграничена, в соответствии с нормативными правовыми актами Российской Федерации, Новосибирской области, муниципальными правовыми актами города Новосибирска.

3.29. Сбор, документирование, актуализация, обработка, систематизация, учет, хранение и размещение сведений, документов и материалов в государственных информационных системах обеспечения градостроительной деятельности в соответствии с Градостроительным кодексом Российской Федерации.»

1.10. В пункте 3.39 слова «жилья экономического класса» заменить словами «стандартного жилья», слова «при отсутствии утвержденного проекта межевания территории для целей строительства, организации территории общего пользования, предварительного согласования предоставления земельных участков» заменить словами «для целей строительства, организации территории общего пользования, предварительного согласования предоставления земельного участка», слова «в собственность» исключить.

1.11. Дополнить пунктами 3.39.1, 3.39.2 следующего содержания:

«3.39.1. Размещение утвержденных Местных нормативов градостроительного проектирования города Новосибирска, Правил землепользования и застройки города Новосибирска в федеральной государственной информационной системе территориального планирования в соответствии с законодательством.

3.39.2. Направление в случаях, предусмотренных законодательством, в федеральный орган исполнительной власти (его территориальные органы), уполномоченный Правительством Российской Федерации на осуществление государственного кадастрового учета, государственной регистрации прав, ведение Единого государственного реестра недвижимости и предоставление сведений, содержащихся в Едином государственном реестре недвижимости, документов, установленных законодательством.»

2. Решение вступает в силу на следующий день после его официального опубликования, за исключением пунктов 1.2, 1.4, 1.6, абзаца третьего пункта 1.9, которые вступают в силу с 01.01.2019.

3. Контроль за исполнением решения возложить на постоянную комиссию Совета депутатов города Новосибирска по местному самоуправлению и постоянную комиссию Совета депутатов города Новосибирска по градостроительству.

Председатель Совета депутатов
города Новосибирска

Мэр города Новосибирска

Д. В. Асанцев

А. Е. Локоть

СОВЕТ ДЕПУТАТОВ ГОРОДА НОВОСИБИРСКА
РЕШЕНИЕ

От 26.09.2018

г. Новосибирск

№ 682

О внесении изменений в Положение о департаменте промышленности, инноваций и предпринимательства мэрии города Новосибирска, утвержденное решением Совета депутатов города Новосибирска от 09.10.2007 № 707

В соответствии с Федеральным законом от 06.10.2003 № 131-ФЗ «Об общих принципах организации местного самоуправления в Российской Федерации», руководствуясь статьей 35 Устава города Новосибирска, Совет депутатов города Новосибирска РЕШИЛ:

1. Внести в Положение о департаменте промышленности, инноваций и предпринимательства мэрии города Новосибирска, утвержденное решением Совета депутатов города Новосибирска от 09.10.2007 № 707 (в редакции решений Совета депутатов города Новосибирска от 05.12.2007 № 817, от 23.12.2008 № 1131, от 26.05.2010 № 51, от 24.11.2010 № 207, от 21.12.2011 № 524, от 27.03.2013 № 835, от 27.11.2013 № 1002, от 26.02.2014 № 1051, от 23.04.2014 № 1081, от 26.11.2014 № 1232, от 31.03.2015 № 1335, от 14.02.2017 № 359, от 24.05.2017 № 417), следующие изменения:

1.1. Пункт 1.4. изложить в следующей редакции:

«1.4. Местонахождение департамента: 630091, г. Новосибирск, Красный проспект, 50.»

1.2. В пункте 3.8. слово «инвестиционной» заменить словами «инвестиционной и инновационной».

1.3. Пункты 3.17, 3.18 изложить в следующей редакции:

«3.17. Участие в развитии межрегионального и международного сотрудничества города Новосибирска в сфере промышленности и инноваций, в том числе содействие продвижению товаров (работ, услуг) организаций научно-промышленного комплекса города Новосибирска на региональные и международные рынки.

3.18. Разработка и реализация мер, направленных на стимулирование деятельности по созданию или освоению производства промышленной продукции путем внедрения в производство результатов интеллектуальной деятельности, относящихся к приоритетным направлениям развития науки, техники и технологий или критическим технологиям.»

1.4. Пункт 3.53 изложить в следующей редакции:

«3.53. Организация и осуществление мероприятий по сбору, обработке и размещению информации на Доске почета города Новосибирска.»

1.5. Дополнить пунктами 3.54 – 3.57 следующего содержания:

«3.54. Анализ кадровой потребности организаций города Новосибирска и формирование его результатов по уровням образования, профессиям и специальностям.

3.55. Организация работы по формированию перечней видов обязательных работ и организаций для отбывания наказания в виде обязательных и исправительных работ на территории города Новосибирска.

3.56. Участие в профилактике терроризма, а также в минимизации и (или) ликвидации последствий проявлений терроризма в границах города Новосибирска в пределах компетенции департамента.

3.57. Осуществление иных функций в сфере промышленности, инноваций, предпринимательства, наружной рекламы, инвестиционной политики и потребительского рынка.»

2. Решение вступает в силу на следующий день после его официального опубликования.

3. Контроль за исполнением решения возложить на постоянную комиссию Совета депутатов города Новосибирска по местному самоуправлению и постоянную комиссию Совета депутатов города Новосибирска по научно-производственному развитию и предпринимательству.

Председатель Совета депутатов
города Новосибирска

Мэр города Новосибирска

Д. В. Асанцев

А. Е. Локоть

СОВЕТ ДЕПУТАТОВ ГОРОДА НОВОСИБИРСКА
РЕШЕНИЕ

От 26.09.2018

г. Новосибирск

№ 686

О награждении Почетной грамотой Совета депутатов города Новосибирска

Заслушав информацию о награждении Почетной грамотой Совета депутатов города Новосибирска, в соответствии с решением городского Совета Новосибирска от 17.09.2003 № 302 «О Почетной грамоте Совета депутатов города Новосибирска и Благодарственном письме Совета депутатов города Новосибирска» (в редакции решений городского Совета Новосибирска от 16.03.2005 № 570, от 25.04.2007 № 565, решений Совета депутатов города Новосибирска от 19.09.2007 № 685, от 24.12.2014 № 1281, от 26.04.2016 № 197), руководствуясь статьей 35 Устава города Новосибирска, Совет депутатов города Новосибирска РЕШИЛ:

1. Наградить Почетной грамотой Совета депутатов города Новосибирска:

1.1. За высокий профессионализм, большой вклад в развитие энергосистемы города Новосибирска и в связи с 85-летием электрических сетей Новосибирской области следующих сотрудников Акционерного общества «Региональные электрические сети»:

Богданова Виктора - электромонтера оперативно-выездной бригады 5 разряда оперативно-диспетчерской службы филиала «Новосибирские городские электрические сети»;

Трофимова Алексея - начальника управления охраны труда и промышленной безопасности.

1.2. За добросовестный труд, высокий профессионализм, активное участие в социально-экономическом, культурном, научном развитии города Новосибирска и обеспечение процесса повышения качества подготовки квалифицированных рабочих и специалистов следующих сотрудников государственного автономного учреждения дополнительного профессионального образования Новосибирской области «Новосибирский областной многофункциональный центр прикладных квалификаций»:

Пахневскую Ольгу - методиста;

Григорьевну

Романченко Ольгу - ведущего бухгалтера;

Константиновну

Червоненко Сергея - заместителя директора по учебной работе.

Михайловича

1.3. Борматова Александра Васильевича, помощника депутата Законодательного Собрания Новосибирской области, за добросовестный и безупречный труд, высокий профессионализм, большой вклад в развитие сферы общественных инициатив и в связи с подведением итогов деятельности за первое полугодие 2018 года.

1.4. За многолетний безупречный труд, высокий профессионализм, большой вклад в работу по обучению и воспитанию подрастающего поколения города Ново-

сибирска и в связи с 50-летием муниципального бюджетного общеобразовательного учреждения города Новосибирска «Средняя общеобразовательная школа № 183 с углубленным изучением предметов художественно-эстетического цикла» следующих сотрудников:

Прищепо Владимира - педагога дополнительного образования;
Фёдоровича

Чернышову Галину - педагога дополнительного образования.
Валерьевну

1.5. За многолетний добросовестный труд, высокие достижения в профессиональной деятельности и в связи с Днем воспитателя и всех дошкольных работников следующих сотрудников дошкольных образовательных организаций муниципальной системы образования города Новосибирска:

Афанасьеву Марину - заведующего муниципальным казенным дошкольным образовательным учреждением города Новосибирска «Детский сад № 28 комбинированного вида»;

Бахадурову Ирину - учителя-логопеда муниципального казенного дошкольного образовательного учреждения города Новосибирска «Детский сад № 450 «Сибирская сказка» компенсирующего вида»;

Вейбер Татьяну - музыкального руководителя муниципального казенного дошкольного образовательного учреждения города Новосибирска «Детский сад № 423 комбинированного вида «Золотой ключик»;

Веселову Светлану - учителя-логопеда муниципального казенного дошкольного образовательного учреждения города Новосибирска «Детский сад № 493 комбинированного вида»;

Головко Оксану - педагога-психолога муниципального казенного дошкольного образовательного учреждения города Новосибирска «Детский сад № 7 комбинированного вида»;

Медикову Викторию - музыкального руководителя муниципального казенного дошкольного образовательного учреждения города Новосибирска «Детский сад № 77 комбинированного вида»;

Прищепу Ларису - воспитателя муниципального казенного дошкольного образовательного учреждения города Новосибирска «Детский сад № 451 комбинированного вида «Теремок»;

Серикову Валентину - заведующего муниципальным казенным дошкольным образовательным учреждением города Новосибирска «Детский сад № 293 комбинированного вида»;

- Стрыгину Надежду Даниловну - воспитателя муниципального казенного дошкольного образовательного учреждения города Новосибирска «Детский сад № 20 комбинированного вида «Сказка»;
- Тарасову Наталью Александровну - учителя-логопеда муниципального казенного дошкольного образовательного учреждения города Новосибирска «Детский сад № 442 комбинированного вида «Кораблик»;
- Цепелеву Илану Александровну - заведующего муниципальным казенным дошкольным образовательным учреждением города Новосибирска «Детский сад № 234 «Кроха» комбинированного вида»;
- Чадову Людмилу Анатольевну - музыкального руководителя муниципального казенного дошкольного образовательного учреждения города Новосибирска «Детский сад № 408 «Жемчужинка» комбинированного вида».

1.6. За многолетний добросовестный труд, высокие результаты в профессиональной деятельности и в связи с 80-летием со дня основания библиотеки федерального государственного бюджетного образовательного учреждения высшего образования «Новосибирский государственный педагогический университет» следующих сотрудников:

- Денисову Татьяну Михайловну - ведущего библиотекаря;
- Перемикину Тамару Анатольевну - заведующего отделом обслуживания библиотеки;
- Проходову Наталью Алексеевну - главного библиографа;
- Федорову Наталию Анатольевну - заведующего отделом научной и технической обработки библиотеки.

1.7. Ширяеву Наталью Кузьмовну, начальника структурного подразделения муниципального бюджетного учреждения дополнительного образования города Новосибирска «Центр внешкольной работы «Пашинский», за многолетний добросовестный труд, высокий профессионализм, большой вклад в развитие системы дополнительного образования детей города Новосибирска и в связи с Международным днем учителя.

1.8. За добросовестный труд, высокие достижения в профессиональной деятельности и в связи с Международным днем учителя следующих педагогических работников учреждений муниципальной системы образования города Новосибирска:

- Голованову Елену Николаевну - учителя физики муниципального бюджетного общеобразовательного учреждения города Новосибирска «Средняя общеобразовательная школа № 57»;

- Дорожкова Андрея Анатольевича - заместителя директора по воспитательной работе, учителя географии муниципального бюджетного общеобразовательного учреждения города Новосибирска «Лицей № 136»;
- Заешникову Ларису Павловну - учителя истории муниципального бюджетного общеобразовательного учреждения города Новосибирска «Средняя общеобразовательная школа № 29 с углубленным изучением истории и обществознания»;
- Ильину Ольгу Михайловну - учителя географии и основ безопасности жизнедеятельности муниципального бюджетного общеобразовательного учреждения города Новосибирска «Лицей № 185»;
- Разумихину Майю Анатольевну - заместителя директора по научно-методической работе муниципального бюджетного общеобразовательного учреждения города Новосибирска «Средняя общеобразовательная школа № 91»;
- Седых Олега Сергеевича - учителя физики муниципального бюджетного общеобразовательного учреждения города Новосибирска «Аэрокосмический лицей имени Ю. В. Кондратюка»;
- Сметанникову Людмилу Петровну - учителя изобразительного искусства и технологии муниципального бюджетного общеобразовательного учреждения города Новосибирска «Средняя общеобразовательная школа № 119»;
- Темную Ирину Николаевну - учителя физической культуры муниципального автономного общеобразовательного учреждения города Новосибирска «Гимназия № 10»;
- Тимошенко Марину Николаевну - учителя математики и физики муниципального бюджетного общеобразовательного учреждения города Новосибирска «Средняя общеобразовательная школа № 117»;
- Ткаченко Марину Юрьевну - учителя индивидуального обучения муниципального казенного общеобразовательного учреждения города Новосибирска «Специальная (коррекционная) школа № 31»;
- Чинянину Елену Сергеевну - учителя математики муниципального бюджетного общеобразовательного учреждения города Новосибирска «Средняя общеобразовательная школа № 120».

1.9. За добросовестное выполнение служебных обязанностей и в связи со 100-летием со дня образования подразделений уголовного розыска в системе Министерства внутренних дел Российской Федерации следующих сотрудников Управления Министерства внутренних дел Российской Федерации по городу Новосибирску:

- Алелекова Евгения Сергеевича - старшего оперуполномоченного отдела уголовного розыска отдела полиции № 7 «Ленинский»;
- Баткаева Юрия Владимировича - оперуполномоченного отдела уголовного розыска отдела полиции № 10 «Советский»;
- Журавлева Евгения Сергеевича - начальника отделения уголовного розыска пункта полиции «Оловозаводской» отдела полиции № 8 «Кировский»;
- Кошовко Ивана Николаевича - оперуполномоченного группы по борьбе с организованной и этнической преступностью отдела уголовного розыска отдела полиции № 9 «Первомайский»;
- Назаренко Александра Николаевича - оперуполномоченного отделения уголовного розыска пункта полиции № 1 «Родники» отдела полиции № 4 «Калининский»;
- Овсянникову Наталью Владимировну - оперуполномоченного отдела уголовного розыска отдела полиции № 6 «Октябрьский»;
- Печенкина Илью Сергеевича - оперуполномоченного группы по раскрытию преступлений среди несовершеннолетних отдела уголовного розыска отдела полиции № 5 «Дзержинский»;
- Почикаева Сергея Васильевича - оперуполномоченного отдела уголовного розыска отдела полиции № 1 «Центральный»;
- Сизова Петра Александровича - старшего оперуполномоченного отдела уголовного розыска отдела полиции № 3 «Заельцовский»;
- Шкадова Андрея Алексеевича - оперуполномоченного отдела уголовного розыска отдела полиции № 2 «Железнодорожный».

1.10. За многолетний добросовестный труд, высокий профессионализм и в связи с Международным днем учителя следующих сотрудников муниципального бюджетного общеобразовательного учреждения города Новосибирска «Технический лицей-интернат № 128»:

- Ворфоломееву Ольгу Борисовну - учителя английского языка;
- Поплавскую Олесю Владимировну - учителя информатики.

1.11. За добросовестное выполнение служебных обязанностей, безупречную службу и в связи с празднованием 26-й годовщины со дня образования подразделений дознания в системе Министерства внутренних дел Российской Федерации следующих сотрудников Управления Министерства внутренних дел Российской Федерации по городу Новосибирску:

- Федорко Анну Сергеевну - старшего дознавателя отдела дознания отдела полиции № 7 «Ленинский»;

Фёдорову Светлану - начальника отдела дознания отдела полиции № 8 «Кировский»
Сергееву

1.12. За добросовестное выполнение служебных обязанностей и в связи с празднованием 100-летия со дня образования кадровой службы в системе Министерства внутренних дел Российской Федерации следующих сотрудников Управления Министерства внутренних дел Российской Федерации по городу Новосибирску:

Булыгина Сергея - специалиста отделения профессиональной подготовки
Борисовича отдела по работе с личным составом;

Клещенок Надежду - старшего инспектора отделения по кадровой воспитательной
Александровну работе полка ДПС ГИБДД;

Мареич Дарью - специалиста группы государственной службы и кадров
Владимировну отделения кадров отдела по работе с личным составом;

Мусохранову Ольгу - психолога отделения по работе с личным составом
Викторовну полка патрульно-постовой службы полиции;

Назарину Татьяну - специалиста группы персонального и статистического
Геннадьевну учета кадров отделения кадров отдела по работе с личным составом;

Суслову Светлану - старшего специалиста отделения по работе с личным
Борисовну составом полка патрульно-постовой службы полиции;

Чирманова Николая - начальника отделения профессиональной подготовки
Григорьевича отдела по работе с личным составом.

1.13. Овчинникова Виктора Львовича, президента Некоммерческого партнерства «Спортивный клуб «Динамэкс» за многолетний добросовестный труд, высокие профессиональные достижения, большой вклад в развитие и популяризацию спорта в городе Новосибирске и в связи с 40-летием со дня основания Спортивно-го клуба «Динамэкс».

1.14. Логунову Ларису Владимировну, директора муниципального автономного общеобразовательного учреждения города Новосибирска «Средняя общеобразовательная школа № 214» за многолетний добросовестный труд, высокий профессионализм и в связи с Международным днем учителя.

1.15. За многолетний добросовестный труд, высокие показатели в служебной деятельности и в связи с 55-летием со дня образования федерального казенного учреждения «Лечебно-исправительное учреждение № 10, включая межобластную туберкулезную больницу, Главного управления Федеральной службы исполнения наказаний по Новосибирской области» следующих сотрудников:

Носача Виктора - ветерана уголовно-исполнительной системы;
Борисовича

Шамову Елену
Борисовну - врача-фтизиатра Туберкулезного легочного отделения № 4 филиала «Туберкулезная больница» федерального казенного учреждения здравоохранения «Медико-санитарная часть № 54 Федеральной службы исполнения наказаний»;

Шахаева Сергея
Николаевича - начальника отряда отдела по воспитательной работе с осужденными федерального казенного учреждения «Лечебно-исправительное учреждение № 10, включая межобластную туберкулезную больницу, Главного управления Федеральной службы исполнения наказаний по Новосибирской области».

2. Решение вступает в силу со дня его подписания.

3. Решение подлежит официальному опубликованию.

4. Контроль за исполнением решения возложить на постоянную комиссию Совета депутатов города Новосибирска по социальной политике и образованию.

Председатель Совета депутатов
города Новосибирска

Д. В. Асанцев

**ПРАВОВЫЕ АКТЫ
МЭРИИ ГОРОДА НОВОСИБИРСКА**

ПОСТАНОВЛЕНИЯ

МЭРИЯ ГОРОДА НОВОСИБИРСКА

ПОСТАНОВЛЕНИЕ

От 26.09.2018

№ 3499

О проекте планировки и проекте межевания территории, ограниченной полосой отвода Западно-Сибирской железной дороги, рекой Обью, дамбой Октябрьского моста, перспективной магистральной улицей общегородского значения непрерывного движения, в Ленинском районе

В целях выделения элементов планировочной структуры, установления границ территорий общего пользования, границ зон планируемого размещения объектов капитального строительства, определения характеристик и очередности планируемого развития территории, с учетом протокола публичных слушаний и заключения о результатах публичных слушаний, в соответствии с Градостроительным кодексом Российской Федерации, решением Совета депутатов города Новосибирска от 24.05.2017 № 411 «О Порядке подготовки документации по планировке территории и признании утратившими силу отдельных решений Совета депутатов города Новосибирска», руководствуясь Уставом города Новосибирска, ПОСТАНОВЛЯЮ:

1. Утвердить проект планировки территории, ограниченной полосой отвода Западно-Сибирской железной дороги, рекой Обью, дамбой Октябрьского моста, перспективной магистральной улицей общегородского значения непрерывного движения, в Ленинском районе (приложение 1).

2. Утвердить проект межевания территории, предназначенной для размещения линейного объекта транспортной инфраструктуры местного значения – автомобильной дороги общего пользования от ул. Стартовой вдоль дамбы Октябрьского моста, в границах проекта планировки территории, ограниченной полосой отвода Западно-Сибирской железной дороги, рекой Обью, дамбой Октябрьского моста, перспективной магистральной улицей общегородского значения непрерывного движения, в Ленинском районе (приложение 2).

3. Признать утратившим силу постановление мэрии города Новосибирска от 16.05.2012 № 4768 «Об утверждении проекта планировки территории, ограниченной дамбой железнодорожного моста, рекой Обью, дамбой Октябрьского моста, перспективной городской магистралью по ул. Стартовой в Ленинском районе».

4. Департаменту строительства и архитектуры мэрии города Новосибирска разместить постановление на официальном сайте города Новосибирска в информационно-телекоммуникационной сети «Интернет».

5. Департаменту информационной политики мэрии города Новосибирска в течение семи дней со дня издания постановления обеспечить опубликование постановления.

6. Контроль за исполнением постановления возложить на заместителя мэра города Новосибирска – начальника департамента строительства и архитектуры мэрии города Новосибирска.

Мэр города Новосибирска

А. Е. Локоть

Приложение 1
к постановлению мэрии
города Новосибирска
от 26.09.2018 № 3499

ПРОЕКТ
планировки территории, ограниченной полосой отвода Западно-Сибирской
железнодорожной, рекой Обью, дамбой Октябрьского моста,
перспективной магистральной улицей общегородского
значения непрерывного движения,
в Ленинском районе

1. Чертеж планировки территории (приложение 1).
 2. Положение о характеристиках планируемого развития территории (приложение 2).
 3. Положения об очередности планируемого развития территории (приложение 3).
-

Приложение 2
к проекту планировки территории,
ограниченной полосой отвода Западно-
Сибирской железной дороги, рекой Обью,
дамбой Октябрьского моста, перспективной
магистральной улицей общегородского
значения непрерывного движения, в
Ленинском районе

ПОЛОЖЕНИЕ о характеристиках планируемого развития территории

1. Общие положения

Проект планировки территории, ограниченной полосой отвода Западно-Сибирской железной дороги, рекой Обью, дамбой Октябрьского моста, перспективной магистральной улицей общегородского значения непрерывного движения, в Ленинском районе (далее – проект планировки) разработан в отношении территории, ограниченной полосой отвода Западно-Сибирской железной дороги, рекой Обью, дамбой Октябрьского моста, перспективной магистральной улицей общегородского значения непрерывного движения, в Ленинском районе (далее – планируемая территория).

Площадь планируемой территории – 86,54 га.

Проект планировки территории выполнен в соответствии с положениями Генерального плана города Новосибирска, разработанного на период до 2030 года, Местными нормативами градостроительного проектирования на территории города Новосибирска, Правилами землепользования и застройки города Новосибирска.

2. Размещение объектов федерального значения

Существующие на планируемой территории объекты федерального значения (Западно-Сибирская железная дорога) на расчетный срок сохраняются. Размещение новых объектов не предусмотрено.

3. Размещение объектов регионального значения

Существующие объекты регионального значения отсутствуют. На расчетный срок предусматривается размещение объекта регионального значения – мостового перехода через реку Обь.

4. Размещение объектов местного значения

Существующие объекты местного значения отсутствуют. Размещение новых объектов местного значения не предусмотрено.

5. Характеристики планируемого развития территории, в том числе плотность и параметры застройки территории (в пределах, установленных градостроительным регламентом)

Планируемая территория ограничена:

- с юго-востока – дамбой существующего Октябрьского моста;
- с юго-запада – перспективной магистральной улицей общегородского значения непрерывного движения;
- с северо-запада – полосой отвода Западно-Сибирской железной дороги;
- с северо-востока – береговой линией реки Оби.

Планируемая территория входит в состав Центрального планировочного района, основными градоформирующими факторами которого являются:

- поэтапное освоение прибрежных территорий реки Оби;
- развитие общественно-деловых, рекреационных и спортивных комплексов, формирующих систему общегородского центра с размещением значимых (уникальных) объектов в пространстве прибрежной полосы, как главных композиционных элементов в системе набережных реки Оби;

строительство магистральной улицы общегородского значения непрерывного движения вдоль реки Оби как элемента перспективного транспортного каркаса, обеспечивающего связь существующих и проектируемых мостовых переходов через реку Обь между собой с организацией предмостовых транспортных развязок, в комплексе с мероприятиями по инженерной подготовке территорий и сооружением защитной дамбы-набережной;

перспективный автомобильный мост через реку Обь, прилегающий к существующему железнодорожному мосту.

Проект планировки выполнен с целью выделения элементов планировочной

структуры, установления границ территорий общего пользования, границ зон планируемого размещения объектов капитального строительства.

Проектом планировки территории предусматривается установление красных линий.

В проекте планировки территории отображены границы планируемых элементов планировочной структуры:

кварталы (на планируемой территории формируется планировочная структура, состоящая из четырех кварталов, ограниченных красными линиями: 180.01.00.01, 180.01.00.02, 180.01.00.03, 180.01.00.04);

территории общего пользования (в границах проекта планировки выделены территории общего пользования: парки, скверы, бульвары, иные озелененные территории общего пользования; водные объекты);

улично-дорожная сеть.

Проектом планировки устанавливаются следующие границы зон планируемого размещения объектов капитального строительства:

зона объектов отдыха и оздоровления;

зона специализированной средне- и многоэтажной общественной застройки;

зона стоянок для легковых автомобилей;

зона сооружений и коммуникаций железнодорожного транспорта;

зона объектов инженерной инфраструктуры.

Баланс проектируемого использования планируемой территории на 2030 год представлен в таблице 1.

Таблица 1

Баланс проектируемого использования планируемой территории на 2030 год

№ п/п	Наименование показателей использования планируемой территории	Площадь, га
1	2	3
1	Площадь планируемой территории, в том числе:	86,54
1.1	Зоны рекреационного назначения, в том числе:	25,3
1.1.1	Зона объектов отдыха и оздоровления	25,3
1.2	Общественно-деловые зоны, в том числе:	6,9
1.2.1	Зона специализированной средне- и многоэтажной общественной застройки	6,9
1.3	Зоны стоянок автомобильного транспорта, в том числе:	0,55
1.3.1	Зона стоянок для легковых автомобилей	0,55

1.4	Зоны инженерной и транспортной инфраструктур, в том числе:	32,48
1.4.1	Зона сооружений и коммуникаций железнодорожного транспорта	4,9
1.4.2	Зона объектов улично-дорожной сети	26,36
1.4.3	Зона объектов инженерной инфраструктуры	1,22
1.5	Парки, скверы, бульвары, иные территории озеленения	4,61
1.6	Водные объекты	16,7

Плотность и параметры застройки территории.

Зона объектов отдыха и оздоровления:

предельное максимальное количество надземных этажей зданий, строений, сооружений для объектов капитального строительства – до 3 этажей;

минимальный процент застройки – 10 %, максимальный процент застройки – 30 %.

Зона специализированной средне- и многоэтажной общественной застройки:

предельное максимальное количество надземных этажей зданий, строений, сооружений для объектов капитального строительства – до 28 этажей;

минимальный процент застройки – 10 %, максимальный процент застройки – 80 %.

Зона стоянок для легковых автомобилей:

предельное максимальное количество надземных этажей зданий, строений, сооружений для объектов капитального строительства – до 5 этажей;

минимальный процент застройки – 60 %.

Зона сооружений и коммуникаций железнодорожного транспорта:

проектом планировки не предполагается размещение объектов капитального строительства, кроме линейных.

Зона объектов инженерной инфраструктуры:

предельное максимальное количество надземных этажей зданий, строений, сооружений для объектов капитального строительства – до 3 этажей;

минимальный процент застройки – 10 %, максимальный процент застройки – 70 %. Максимальный процент застройки в границах земельного участка для объектов капитального строительства с видом разрешенного использования «линии электропередачи; трансформаторные подстанции; распределительные пункты; котельные; насосные станции; очистные сооружения; гидротехнические сооружения; сооружения связи; стоянки; общественные уборные; малые архитектурные формы благоустройства; объекты улично-дорожной сети; автомобильные дороги; скверы; площади; бульвары; набережные; проезды» устанавливается равным всей площади земельного участка, за исключением площади, занятой минимальными отступами от границ земельного участка.

Зона объектов улично-дорожной сети:
проектом планировки не предполагается размещение объектов капитального строительства, кроме линейных.

6. Характеристика объектов капитального строительства жилого, производственного, общественно-делового и иного назначения

На планируемой территории размещение объектов капитального строительства жилого назначения не предусматривается.

На планируемой территории размещение объектов капитального строительства производственного назначения не предусматривается.

На расчетный срок проектом планировки предлагается размещение:
аквапарка с развлекательным комплексом и гостиничного комплекса в квартале 180.01.00.02;

объектов отдыха и рекреации (плоскостные спортивные сооружения, конные манежи, кафе, дома отдыха, не оказывающие услуги по лечению, объекты для причаливания, хранения и обслуживания яхт, катеров, лодок и других маломерных судов, набережные, пляжи, малые архитектурные формы благоустройства, пешеходные тротуары; берегозащитные сооружения; объекты коммунального обслуживания) в кварталах 180.01.00.01, 180.01.00.02, 180.01.00.03;

парковок, многоярусных гаражей в квартале 180.01.00.01.

На расчетный срок предусматривается реконструкция существующих и строительство новых объектов улично-дорожной сети в пределах установленных проектом планировки красных линий.

7. Характеристики объектов транспортной инфраструктуры

Проектом планировки принята следующая классификация улично-дорожной сети: магистральные улицы общегородского значения непрерывного движения; магистральные улицы общегородского значения регулируемого движения; магистральные улицы районного значения транспортно-пешеходные.

Обслуживание планируемой территории предусмотрено с магистральных улиц районного значения транспортно-пешеходных.

Протяженность улично-дорожной сети в границах планируемой территории составит:

магистральные улицы общегородского значения непрерывного движения – 2,04 км;

магистральные улицы общегородского значения регулируемого движения – 1 км;

магистральные улицы районного значения транспортно-пешеходные – 3,67 км.

Общая протяженность улично-дорожной сети составляет 6,71 км.

Плотность улично-дорожной сети – 7,75 км/кв. км.

В местах пересечений с магистральными улицами общегородского значения непрерывного движения проектом планировки предлагаются многоуровневые транспортные развязки.

Пешеходное движение по тротуарам и велосипедные дорожки предусматривается по магистральным улицам общегородского значения регулируемого движения, магистральным улицам районного значения транспортно-пешеходным.

Пешеходные переходы через магистральные улицы общегородского значения непрерывного движения осуществляются в разных уровнях с проезжей частью по эстакадным переходам. Кроме того, предусмотрен пешеходный подземный переход в составе станций метрополитена.

Структура общественного пассажирского транспорта планируемой территории получает дальнейшее развитие:

дополняются маршруты наземного общественного пассажирского транспорта – автобуса;

предусмотрено строительство метро и линии скоростного трамвая на обособленном полотне.

8. Характеристики объектов коммунальной инфраструктуры. Система ливневой канализации

8.1. Система ливневой канализации

Проектом планировки предусматривается строительство ливневой канализации закрытого типа по магистральным улицам общегородского и районного значений со сбросом ливневых вод на очистные сооружения и только после их очистки выпуск в реку Обь.

8.2. Система водоснабжения

Проектом принято обеспечение централизованным водоснабжением всех потребителей воды.

Источником водоснабжения служат существующие сети города Новосибирска.

При разработке рабочей документации на территорию планируемой зоны развития выполнить дополнительно проект переноса магистральных сетей водоснабжения.

Для развития системы водоснабжения проектом планировки предлагается:

расширение существующих сетей централизованного водоснабжения;

установка приборов учета воды.

закольцовка сетей для увеличения степени надежности системы водоснабжения, для обеспечения бесперебойной подачи воды всем потребителям, для уменьшения риска замерзания сети.

Система водоснабжения принята объединенная – хозяйственно-питьевая, противопожарная низкого давления.

Общий расход воды – 1500 куб. м/сутки.

8.3. Система водоотведения

Проектом принято отведение сточных вод от проектируемой территории в существующие централизованные сети водоотведения города Новосибирска.

По самотечному коллектору сети водоотведения стоки от проектируемых объектов поступают на планируемые канализационные насосные станции, далее по напорному коллектору стоки поступают на существующую канализационную насосную станцию, откуда через систему существующих коллекторов отводятся на существующие канализационные очистные сооружения города Новосибирска.

Итоговый расход стоков на планируемой – 824,5 куб. м/сутки.

8.4. Система теплоснабжения

Теплоснабжение планируемой территории принято от проектируемой газовой котельной через центральный тепловой пункт (далее – ЦТП).

Расход тепла на планируемой территории – 5,803 Гкал/час.

8.5. Система электроснабжения

Электроснабжение планируемой территории предусматривается от подстанции (далее – ПС) ПС 110кВ «Горская» через существующие распределительные электрические сети города Новосибирска.

Для равномерного распределения электроэнергии на планируемой территории предусматривается строительство распределительного пункта (далее – РП) РП-10кВ с двумя встроенными трансформаторными подстанциями, размещенными в центре нагрузок. Питание РП-10кВ предусматривается кабельной линией электропередачи (далее – КЛ) КЛ-10кВ по двум взаиморезервируемым линиям, прокладываемым в траншеях или кабельных каналах, на расстоянии не менее 2 м друг от друга, кабелями из сшитого полиэтилена.

Для обеспечения электропитания проектируемых объектов капитального строительства предусматривается размещение новых трансформаторных подстанций (далее – ТП) ТП 10/0,4кВ-2х1250кВА. Точное местоположение определяется на последующих стадиях проектирования.

Итоговый расход электроэнергии на планируемой территории составляет 8130 кВт.

8.6. Система газоснабжения

В качестве источника газоснабжения предполагается использовать существующие сети газоснабжения города Новосибирска.

Природный газ используется для выработки тепла в проектируемой котельной.

Для газоснабжения предлагается тупиковая схема газоснабжения. Газопроводы предлагается прокладывать подземно.

Расход газа котельной составляет 3634 куб. м /час.

8.7. Защита планируемой территории от подтопления

Для обеспечения защиты планируемой территории от подтопления 1 %-ным паводком проектом планировки предусмотрено строительство системы защитных дамб, набережных, а также осуществление строительства объектов капитального строительства на отметках выше уровня подтопления.

9. Основные технико-экономические показатели проекта планировки территории

Основные технико-экономические показатели развития планируемой территории представлены в таблице 2.

Таблица 2

Основные технико-экономические показатели развития планируемой территории

№ п/п	Показатель	Единица измерения	Современное использование	Итого до 2030 года
1	2	3	4	5
1. Территория				
1.1	Площадь планируемой территории, в том числе:	га		86,54
1.1.1	Зоны рекреационного назначения, в том числе:	га		25,3
1.1.1.1	Зона объектов отдыха и оздоровления	га	30,38	25,3
1.1.2	Общественно-деловые зоны, в том числе:	га	–	6,9
1.1.2.1	Зона специализированной средне- и многоэтажной общественной застройки	га	–	6,9

1	2	3	4	5
1.1.3	Зоны стоянок автомобильного транспорта, в том числе:	га	0,66	0,55
1.1.3.1	Зона стоянок для легковых автомобилей	га	0,66	0,55
1.1.4	Зоны инженерной и транспортной инфраструктур, в том числе:	га	21,9	32,48
1.1.4.1	Зона сооружений и коммуникаций железнодорожного транспорта	га	7,5	4,9
1.1.4.2	Зона объектов улично-дорожной сети	га	14,4	26,36
1.1.4.3	Зона объектов инженерной инфраструктуры	га	–	1,22
1.1.5	Парки, скверы, бульвары, иные территории озеленения	га	–	4,61
1.1.6	Водные объекты	га	17,4	16,7
1.1.7	Неиспользуемая территория	га	16,2	–
2. Транспортная инфраструктура				
2.1	Протяженность улично-дорожной сети (без учета квартальных проездов)	км		6,71
2.2	Плотность улично-дорожной сети	км/кв. км		7,75
2.3	Гаражи и стоянки для хранения легковых автомобилей, всего	тыс. машино-мест		5300

Приложение 3
к проекту планировки территории,
ограниченной полосой отвода Западно-
Сибирской железной дороги, рекой
Обью, дамбой Октябрьского моста,
перспективной магистральной улицей
общегородского значения непрерывного
движения, в Ленинском районе

ПОЛОЖЕНИЕ **об очередности планируемого развития территории**

I этап строительства, реконструкции необходимых для функционирования объектов и обеспечения жизнедеятельности граждан объектов коммунальной, транспортной, социальной инфраструктур, в том числе включенных в программы комплексного развития систем коммунальной инфраструктуры, программы комплексного развития транспортной инфраструктуры, программы комплексного развития социальной инфраструктуры:

1) объекты инженерной инфраструктуры:

распределительный пункт, центральный тепловой пункт, газовая котельная в квартале 180.01.00.02;

строительство сетей водоснабжения;

строительство сетей водоотведения;

строительство сетей электроснабжения;

строительство сетей газоснабжения;

2) объекты транспортной инфраструктуры:

строительство дорожного полотна протяженностью 6,7 км, в том числе строительство мостового перехода через реку Обь;

3) объекты строительства, реконструкции объектов капитального строительства общественно-делового и иного назначения: ввод в эксплуатацию всех объектов капитального строительства.

Срок реализации I этапа – 2022 год.

II этап строительства, реконструкции необходимых для функционирования объектов и обеспечения жизнедеятельности граждан объектов коммунальной, транспортной, социальной инфраструктур, в том числе включенных в программы комплексного развития систем коммунальной инфраструктуры, программы комплексного развития транспортной инфраструктуры, программы комплексного развития социальной инфраструктуры:

объекты транспортной инфраструктуры: строительство перспективной городской магистралы по ул. Стартовой протяженностью 0,84 км в границах проекта планировки.

Срок реализации II этапа – 2030 год.

ПРОЕКТ

межевания территории, предназначенной для размещения линейного объекта транспортной инфраструктуры местного значения – автомобильной дороги общего пользования от ул. Стартовой вдоль дамбы Октябрьского моста в границах проекта планировки территории, ограниченной полосой отвода Западно-Сибирской железной дороги, рекой Обью, дамбой Октябрьского моста, перспективной магистральной улицей общегородского значения непрерывного движения, в Ленинском районе

1. Текстовая часть проекта межевания территории:
 - 1.1. Сведения об образуемых земельных участках (приложение 1).
 - 1.2. Сведения о границах территории, в отношении которой утвержден проект межевания (приложение 2).
 2. Чертеж межевания территории (приложение 3).
-

Приложение 1

к проекту межевания территории, предназначенной для размещения линейного объекта транспортной инфраструктуры местного значения – автомобильной дороги общего пользования от ул. Стартовой вдоль дамбы Октябрьского моста в границах проекта планировки территории, ограниченной полосой отвода Западно-Сибирской железной дороги, рекой Обью, дамбой Октябрьского моста, перспективной магистральной улицей общегородского значения непрерывного движения, в Ленинском районе

**СВЕДЕНИЯ
об образуемых земельных участках**

Условный номер образуемого земельного участка на чертеже межевания территории	Учетный номер кадастрового квартала	Вид разрешенного использования образуемого земельного участка в соответствии с проектом планировки территории	Площадь образуемого земельного участка, га	Адрес земельного участка	Возможные способы образования земельного участка
1 ЗУ1	2 54:35:064405; 54:35:064350	3 Земельные участки (территории) общего пользования	4 0,9457	5 Российская Федерация, Новосибирская область, город Новосибирск, ул. Стартовая, 3в	6 Раздел земельного участка с кадастровым номером 54:35:064405:14

1	2	3	4	5	6
ЗУ2	54:35:064405	Земельные участки (территории) общего пользования	2,0009	Российская Федерация, Новосибирская область, город Новосибирск, ул. Стартовая, 3Г	Раздел земельного участка с кадастровым номером 54:35:064405:10
ЗУ3	54:35:064405; 54:35:064350; 54:35:052495	Земельные участки (территории) общего пользования	4,6020	Российская Федерация, Новосибирская область, город Новосибирск, ул. Стартовая, 3Б	Перераспределение земельного участка с кадастровым номером 54:35:000000:10080 с землями, государственная собственность на которые не разграничена

Приложение 2
к проекту межевания территории, предназначенной для размещения линейного объекта транспортной инфраструктуры местного значения – автомобильной дороги общего пользования от ул. Стартовой вдоль дамбы Октябрьского моста в границах проекта планировки территории, ограниченной полосой отвода Западно-Сибирской железной дороги, рекой Обью, дамбой Октябрьского моста, перспективной магистральной улицей общегородского значения непрерывного движения, в Ленинском районе

**СВЕДЕНИЯ
о границах территории, в отношении которой утвержден проект
межевания**

№ точки	Координаты	
	X	Y
1	2	3
1	484534.14	4197978.17
2	484517.17	4198007.75
3	484513.23	4198014.64
4	484768.89	4198212.82
5	484865.05	4198288.30
6	484910.83	4198333.69
7	484929.65	4198352.31
8	484934.97	4198299.81
9	484835.49	4198210.49
10	484805.06	4198183.36
11	484784.43	4198185.53
12	484687.69	4198105.38
13	484591.31	4198025.52
14	484312.17	4197784.79

1	2	3
15	484393.64	4197855.59
16	484395.72	4197857.42
17	484426.99	4197884.88
18	484517.84	4197964.67
19	484489.87	4197986.11
20	484447.56	4197951.35
21	484445.05	4197948.99
22	484421.66	4197926.92
23	484392.37	4197898.09
24	484293.57	4197804.30
25	484329.08	4197803.70
26	484325.88	4197807.52
27	484328.14	4197809.52
28	484324.48	4197813.63
29	484303.73	4197795.37
30	484310.66	4197787.48
31	484257.95	4197633.01
32	484265.80	4197639.70
33	484240.50	4197691.24
34	484934.69	4198357.30
35	484896.57	4198403.82
36	484859.20	4198371.01
37	484869.46	4198362.10
38	484829.26	4198326.65
39	484829.95	4198325.82
40	484760.20	4198264.91
41	484759.21	4198265.30
42	484526.90	4198061.89
43	484374.45	4197927.72
44	484332.59	4197893.68

1	2	3
45	484160.68	4197743.09
46	484178.99	4197722.37
47	484179.02	4197722.39
48	484240.08	4197653.22
49	484299.34	4197837.51
50	484291.05	4197846.95
51	484274.99	4197832.92
52	484283.24	4197823.47

МЭРИЯ ГОРОДА НОВОСИБИРСКА

ПОСТАНОВЛЕНИЕ

От 26.09.2018

№ 3506

О проведении публичных слушаний по проекту постановления мэрии города Новосибирска «О проекте планировки территории, ограниченной улицами Дукача, Широкой, Порт-Артурской и полосой отвода железной дороги, в Ленинском районе»

В целях выявления и учета мнения и интересов жителей города Новосибирска по проекту постановления мэрии города Новосибирска «О проекте планировки территории, ограниченной улицами Дукача, Широкой, Порт-Артурской и полосой отвода железной дороги, в Ленинском районе», в соответствии с Градостроительным кодексом Российской Федерации, Федеральным законом от 06.10.2003 № 131-ФЗ «Об общих принципах организации местного самоуправления в Российской Федерации», решением Совета депутатов города Новосибирска от 20.06.2018 № 640 «О Порядке организации и проведения в городе Новосибирске общественных обсуждений и публичных слушаний в соответствии с законодательством о градостроительной деятельности», постановлением мэрии города Новосибирска от 16.05.2018 № 1703 «О подготовке проекта планировки территории, ограниченной улицами Дукача, Широкой, Порт-Артурской и полосой отвода железной дороги, в Ленинском районе», руководствуясь Уставом города Новосибирска, ПОСТАНОВЛЯЮ:

1. Провести 01.11.2018 в 10.00 час. собрание участников публичных слушаний по проекту постановления мэрии города Новосибирска «О проекте планировки территории, ограниченной улицами Дукача, Широкой, Порт-Артурской и полосой отвода железной дороги, в Ленинском районе» (далее – проект) (приложение) по адресу: Российская Федерация, Новосибирская область, город Новосибирск, Красный проспект, 50, кабинет 230.

2. Создать организационный комитет по подготовке и проведению публичных слушаний (далее – организационный комитет) в следующем составе:

- | | |
|-----------------------------------|--|
| Галимова Ольга
Лингвинстоновна | – начальник отдела планировки территории города
Главного управления архитектуры и градостроительства мэрии города Новосибирска; |
| Игнатьева Антониды
Ивановна | – заместитель начальника Главного управления архи-
тектуры и градостроительства мэрии города Новоси-
бирска; |
| Клемешов Олег
Петрович | – глава администрации Ленинского района города Но-
восибирска; |

Кучинская Ольга Владимировна	– главный специалист отдела планировки территории города Главного управления архитектуры и градостроительства мэрии города Новосибирска;
Новокшонов Сергей Михайлович	– заместитель начальника управления – начальник отдела территориального планирования управления архитектуры и строительства министерства строительства Новосибирской области (по согласованию);
Позднякова Елена Викторовна	– заместитель начальника Главного управления архитектуры и градостроительства мэрии города Новосибирска;
Столбов Виталий Николаевич	– начальник Главного управления архитектуры и градостроительства мэрии города Новосибирска;
Тимонов Виктор Александрович	– заместитель начальника департамента строительства и архитектуры мэрии города Новосибирска – главный архитектор города.

3. Определить местонахождение организационного комитета по адресу: Российская Федерация, Новосибирская область, город Новосибирск, Красный проспект, 50, кабинет 528, почтовый индекс: 630091, адрес электронной почты: ogalimova@admnsk.ru, контактный телефон: 227-54-18.

4. Установить порядок проведения публичных слушаний, состоящий из следующих этапов:

- оповещение о начале публичных слушаний;
- размещение проекта, подлежащего рассмотрению на публичных слушаниях, и открытие экспозиции или экспозиций такого проекта;
- проведение экспозиции или экспозиций проекта, подлежащего рассмотрению на публичных слушаниях;
- проведение собрания участников публичных слушаний;
- подготовка и оформление протокола публичных слушаний;
- подготовка и опубликование заключения о результатах публичных слушаний.

5. Предложить участникам публичных слушаний, определенным законодательством о градостроительной деятельности и прошедшим идентификацию в соответствии с данным законодательством, в течение двадцати трех дней со дня размещения проекта и информационных материалов к нему внести в организационный комитет предложения и замечания, касающиеся проекта.

6. Организационному комитету:

- 6.1. Подготовить оповещение о начале публичных слушаний.
- 6.2. Организовать опубликование (обнародование) оповещения о начале публичных слушаний в периодическом печатном издании «Бюллетень органов местного самоуправления города Новосибирска» и его размещение в средствах массовой информации, на официальном сайте города Новосибирска в информационно-телекоммуникационной сети «Интернет» (далее – официальный сайт) не позднее чем

за семь дней до дня размещения на официальном сайте проекта, подлежащего рассмотрению на публичных слушаниях.

6.3. Организовать размещение проекта и информационных материалов к нему на официальном сайте.

6.4. Организовать оборудование информационных стендов, расположенных по адресам:

Российская Федерация, Новосибирская область, город Новосибирск, Красный проспект, 50, кабинет 528;

Российская Федерация, Новосибирская область, город Новосибирск, ул. Станиславского, 6а, стенд кабинета 208 (администрация Ленинского района города Новосибирска).

6.5. В течение срока, указанного в пункте 5 настоящего постановления, осуществлять регистрацию и рассмотрение предложений и замечаний, вносимых участниками публичных слушаний.

7. Возложить на Тимонова Виктора Александровича, заместителя начальника департамента строительства и архитектуры мэрии города Новосибирска – главного архитектора города, ответственность за организацию и проведение первого заседания организационного комитета.

8. Департаменту строительства и архитектуры мэрии города Новосибирска разместить постановление и оповещение о начале публичных слушаний на официальном сайте.

9. Департаменту информационной политики мэрии города Новосибирска обеспечить опубликование постановления и оповещения о начале публичных слушаний в средствах массовой информации.

10. Контроль за исполнением постановления возложить на заместителя мэра города Новосибирска – начальника департамента строительства и архитектуры мэрии города Новосибирска.

Мэр города Новосибирска

А. Е. Локоть

Приложение
к постановлению мэрии
города Новосибирска
от 26.09.2018 № 3506

Проект постановления мэрии
города Новосибирска

О проекте планировки территории, ограниченной улицами Дукача, Широкой, Порт-Артурской и полосой отвода железной дороги, в Ленинском районе

В целях выделения элементов планировочной структуры, установления границ территорий общего пользования, границ зон планируемого размещения объектов капитального строительства, определения характеристик и очередности планируемого развития территории, с учетом протокола публичных слушаний и заключения о результатах публичных слушаний, в соответствии с Градостроительным кодексом Российской Федерации, решением Совета депутатов города Новосибирска от 24.05.2017 № 411 «О Порядке подготовки документации по планировке территории и признании утратившими силу отдельных решений Совета депутатов города Новосибирска, руководствуясь Уставом города Новосибирска, ПОСТАНОВЛЯЮ:

1. Утвердить проект планировки территории, ограниченной улицами Дукача, Широкой, Порт-Артурской и полосой отвода железной дороги, в Ленинском районе (приложение).

2. Признать утратившим силу постановление мэрии города Новосибирска от 30.10.2015 № 6421 «Об утверждении проекта планировки территории, ограниченной улицами Порт-Артурской, Широкой, полосой отвода железной дороги и Толмачевским шоссе, в Ленинском районе» в части территории, ограниченной улицами Дукача, Широкой, Порт-Артурской и полосой отвода железной дороги, в Ленинском районе.

3. Департаменту строительства и архитектуры мэрии города Новосибирска разместить постановление на официальном сайте города Новосибирска в информационно-телекоммуникационной сети «Интернет».

4. Департаменту информационной политики мэрии города Новосибирска в течение семи дней со дня издания постановления обеспечить опубликование постановления.

5. Контроль за исполнением постановления возложить на заместителя мэра города Новосибирска – начальника департамента строительства и архитектуры мэрии города Новосибирска.

Мэр города Новосибирска

А. Е. Локоть

Приложение
к постановлению мэрии
города Новосибирска
от _____ № _____

ПРОЕКТ
планировки территории, ограниченной улицами Дукача, Широкой,
Порт-Артурской и полосой отвода железной дороги,
в Ленинском районе

1. Чертеж планировки территории (приложение 1).
 2. Положение о характеристиках планируемого развития территории (приложение 2).
 3. Положения об очередности планируемого развития территории (приложение 3).
-

Приложение 2
к проекту планировки территории,
ограниченной улицами Дукача,
Широкой, Порт-Артурской и полосой
отвода железной дороги, в Ленинском
районе

ПОЛОЖЕНИЕ

о характеристиках планируемого развития территории

1. Характеристики планируемого развития территории

1.1. Размещение объектов капитального строительства различного назначения

Проектом устанавливаются границы зон размещения объектов капитального строительства, включая объекты социально-культурного, коммунально-бытового назначения. На застроенных частях планируемой территории предусматривается возможность развития территории с размещением новых объектов капитального строительства соответствующего назначения. Зоны планируемого размещения объектов капитального строительства предназначены для размещения новых объектов на расчетный срок до 2030 года:

в зоне делового, общественного и коммерческого назначения размещаются общественные здания административного назначения, офисы, бизнес-центры, банки, гостиницы, многоэтажные жилые дома, в том числе со встроенными общественными помещениями, здания торгового назначения;

в зоне объектов здравоохранения размещается амбулаторно-поликлиническое учреждение;

в зоне специализированной малоэтажной общественной застройки размещаются общественные здания не выше 3 этажей;

в зоне специализированной средне- и многоэтажной общественной застройки размещаются общественные здания от 4 до 28 этажей;

в зоне объектов дошкольного, начального общего, основного общего и среднего общего образования размещаются муниципальные дошкольные образовательные организации и средние общеобразовательные школы;

в зоне застройки жилыми домами смешанной этажности размещается жилая застройка многоквартирными домами различной этажности;

в зоне застройки индивидуальными жилыми домами сохраняется и размещается малоэтажная индивидуальная жилая застройка;

в зоне объектов инженерной инфраструктуры размещаются объекты инженерной инфраструктуры, в том числе газовая котельная;

в зоне стоянок легковых автомобилей размещаются многоуровневые стоянки легковых автомобилей;

в зоне озеленения размещаются сады жилых районов, скверы, бульвары, объекты вспомогательного рекреационного назначения, автопарковки местного обслуживания, озелененные участки охранных зон инженерно-технических коммуникаций;

в зоне коммунальных и складских объектов размещаются сохраняемые производственные, автотранспортные, складские и сервисные предприятия, могут размещаться новые предприятия аналогичного назначения с размером санитарно-защитной зоны не более 50 м, станции технического обслуживания автомобилей, автомойки, пожарное депо;

в зоне улично-дорожной сети, ограниченной красными линиями, размещаются автомобильные дороги.

В состав всех зон, кроме зоны улично-дорожной сети, могут входить объекты инженерно-технического обеспечения застройки.

На территории жилой застройки в шаговой доступности от жилья в соответствии с нормативными требованиями размещаются объекты социально-культурного и коммунально-бытового обслуживания населения местного значения: детские сады, общеобразовательные школы, магазины розничной торговли, объекты общественного питания, бытового обслуживания населения, прачечные и приемные пункты самообслуживания, раздаточные пункты молочной кухни, аптеки, клубы по интересам, центры общения и досуга, физкультурно-оздоровительные клубы.

В соответствии с нормативными требованиями на территории размещаются объекты социально-культурного и коммунально-бытового обслуживания населения районного значения: медицинская организация со взрослым и детским отделениями, взрослые и детские библиотеки, отделения связи, торговые организации. Также могут размещаться другие необходимые службы коммунально-бытового обслуживания, охраны правопорядка: опорные пункты полиции, общественные уборные, жилищно-эксплуатационные службы жилых районов.

Потребность населения в общеобразовательных школах – 2628 мест, проектом планировки принята обеспеченность 3200 мест. Доступность школ – 500 м. Радиусы доступности покрывают большую часть жилых зон проектируемой территории.

Потребность населения в детских садах – 920 мест, проектом планировки принята обеспеченность 951 место.

Потребность населения в медицинских учреждениях обеспечивается проектируемой медицинской организацией (амбулаторно-поликлиническое учреждение) на 500 посещений в смену в 15-минутной доступности от наиболее удаленного жилья.

Общие показатели застройки зон допустимого размещения объектов
жилищного строительства

№ п/п	Показатели	Единица измерения	Количество
1	2	3	4
1	Плотность населения планировочного района	человек/га	147,7
2	Плотность населения территорий жилой застройки	человек/га	298,8
3	Средняя обеспеченность населения общей площадью жилья	кв. м/ человека	24
4	Общий объем жилищного фонда	тыс. кв. м	630,528

В зоне делового, общественного и коммерческого назначения плотность населения при обеспеченности 24 кв. м на человека принята 420 человек/га.

В зоне застройки жилыми домами смешанной этажности плотность населения при обеспеченности 24 кв. м на человека принята 420 человек/га.

В зоне застройки индивидуальными жилыми домами плотность населения при обеспеченности 24 кв. м на человека принята 108 человек/га.

В остальных зонах размещения объектов капитального строительства проектом планировки строительства жилых домов не предусмотрено.

1.2. Развитие системы транспортного обслуживания

Решения по развитию транспортной инфраструктуры приняты на основании Генерального плана города Новосибирска с учетом Генеральной схемы развития улично-дорожной сети города Новосибирска.

В основу улично-дорожной сети проектируемой территории положены элементы опорной сети магистралей.

С севера планировочный район ограничен магистральной улицей общегородского значения регулируемого движения - ул. Невельского, являющейся продолжением ул. Широкой.

С востока район ограничивает общегородская магистраль регулируемого движения - ул. Порт-Артурская, имеющая две полосы движения в каждом направлении. Пересечения с ней запроектированы в одном уровне с организацией регулируемых перекрестков.

Внутренняя система улично-дорожной сети представлена сетью магистралей общегородского значения регулируемого движения – ул. Титова, ул. Дукача и магистральной улицей районного значения - ул. Забалуева.

Ул. Дукача предлагается проектом в качестве внешней связи планировочного района с примыкающей с севера территорией. Переход улицы через железную до-
200

рогу запроектирован по путепроводу и совмещен с двухуровневой транспортной развязкой с ул. Невельского.

На проектируемой территории вдоль ул. Невельского предполагается строительство линий скоростного трамвая с одной остановкой. Предлагается продление трамвайных путей по ул. Титова до ул. Дукача с организацией разворотного кольца и площадки отстоя подвижного состава. Предусмотрена линия трамвая в северном направлении вдоль ул. Дукача с выходом в направлении ул. Станционной. С восточной стороны (в смежном проекте планировки территории) по ул. Титова предполагается прокладка перспективной линии метрополитена со станцией в пересечении с ул. Порт-Артурской.

При реализации решений, заложенных в проекте планировки, будут достигнуты следующие результаты:

плотность магистральной сети составит 3,33 км/кв. км при общей плотности улично-дорожной сети 5,20 км/кв. км;

протяженность линий общественного транспорта составит 9,85 км, строительство новой станции метрополитена;

организация пешеходных бульваров общей протяженностью 3,28 км.

1.3. Развитие системы инженерного обеспечения

1.3.1. Водоснабжение

Для обеспечения комфортной среды проживания населения на проектируемой территории проектом планировки, согласно техническим условиям от 04.02.2010 № 5-77, выданным муниципальным унитарным предприятием (далее – МУП) г. Новосибирска «ГОРВОДОКАНАЛ», предусматривается централизованная система водоснабжения – комплекс инженерных сооружений и сетей:

строительство водовода Д 800, 1000 мм от водовода Д 1200 мм по ул. Связистов – ул. Широкой до водовода Д 800 мм теплоэлектроцентрали (далее – ТЭЦ) № 6;

создание закольцованных районных сетей водопровода по улицам.

Для магистральных водоводов и районных кольцевых сетей назначаются технические коридоры с расчетным диаметром трубопроводов в соответствии с Местными нормативами градостроительного проектирования города Новосибирска, утвержденными решением Совета депутатов города Новосибирска от 02.12.2015 № 96 (далее – Местные нормативы градостроительного проектирования города Новосибирска).

При расчете общего водопотребления планировочного района в связи с отсутствием данных на данной стадии проектирования учтено примечание 4 таблицы 1 СНиП 2.04.02-84* «Водоснабжение. Наружные сети и сооружения» – количество воды на неучтенные расходы принято дополнительно в процентном отношении от суммарного расхода воды на хозяйственно-питьевые нужды населенного пункта.

Схема трубопроводов системы водоснабжения территории выполнена на основании схемы водоснабжения г. Новосибирска на период 2015 – 2030 гг., разрабо-

танной открытым акционерным обществом (далее – ОАО) «Сибгипрокомунводоканал».

В существующей застройке необходимо выполнить поэтапную замену существующих сетей на полиэтиленовые в зависимости от степени износа и застройки территории.

Протяженность проектируемых магистральных водоводов и районных сетей составит 11,4 км.

Водоводы прокладываются вдоль дорог. Глубина заложения труб должна быть на 0,5 м больше расчетной глубины промерзания.

С целью сокращения потребления свежей воды предусматривается внедрение оборотных и повторно используемых систем водоснабжения коммунальных предприятий.

Расход воды по территории:

существующий – 2946 куб. м/сутки;

проектируемый – 8689 куб. м/сутки.

1.3.2. Водоотведение

Для обеспечения комфортной среды проживания населения проектом предусматривается согласно техническим условиям от 04.02.2010 № 5-77, выданным МУП г. Новосибирска «ГОРВОДОКАНАЛ», централизованная система бытовой канализации – комплекс инженерных сооружений и сетей:

магистральный самотечный коллектор Д 600, 1000 мм от территории застройки по улицам Титова, Порт-Артурской до коллектора Д 1200 мм по ул. 2-й Станционной;

создание районной сети канализации вдоль улиц.

Канализование зданий на территории, ограниченной улицами Забалуева, Спортивная и Дукача, обеспечивается при помощи трех канализационных насосных станций.

Для магистральных коллекторов и районных трубопроводов назначаются технические коридоры с расчетным диаметром трубопроводов в соответствии с Местными нормативами градостроительного проектирования города Новосибирска. Для канализационных насосных станций назначаются санитарно-защитные зоны в соответствии с СанПиН 2.2.1/2.1.1.1200-03 «Санитарно-защитные зоны и санитарная классификация предприятий, сооружений и иных объектов» – 20 м.

Протяженность проектируемых магистральных коллекторов и районных сетей составит 9,8 км.

Расход стоков по территории:

существующий – 2946 куб. м/сутки;

проектируемый – 7302 куб. м/сутки.

1.3.3. Дождевая канализация

Для обеспечения комфортной среды проживания населения проектом предусматривается централизованная система дождевой канализации – комплекс инженерных сооружений и сетей:

магистральный самотечный коллектор Д 1200, 2000, 2500 мм от территории застройки по ул. Невельского до коллектора Д 2500 мм по ул. Широкой с дальнейшим поступлением стоков в западный коллектор и на площадку проектируемых очистных сооружений № 5;

магистральный самотечный коллектор Д 1000 мм от территории застройки по ул. Волховской до коллектора Д 2000 мм по ул. Связистов с дальнейшим поступлением стоков на площадку проектируемых очистных сооружений № 8 на берегу р. Тулы;

создание районной сети канализации вдоль улиц с устройством дождеприемных колодцев.

Для магистральных коллекторов и районных трубопроводов назначаются технические коридоры с расчетным диаметром трубопроводов в соответствии с Местными нормативами градостроительного проектирования города Новосибирска. Протяженность проектируемых магистральных коллекторов и районных сетей составит 10,6 км.

Схема трубопроводов системы дождевой канализации территории выполнена на основании схемы ливневой канализации и очистки поверхностного стока, разработанной ОАО «Проектный институт «Новосибгражданпроект».

1.3.4. Теплоснабжение

Централизованному теплоснабжению подлежат все проектируемые объекты района по всем видам обеспечения: отопление, вентиляция и бытовое горячее водоснабжение.

Проектом планировки предусмотрена централизованная система теплоснабжения сохраняемых и проектируемых зданий планировочного района.

В проекте рассмотрено два варианта теплоснабжения:

1-й вариант: централизованная система теплоснабжения от ТЭЦ – для существующих, проектируемых жилых, административных и общественных зданий. Внутри микрорайонов проектируются центральный тепловой пункт (далее – ЦТП);

2-й вариант: централизованная система теплоснабжения для существующих и частично для проектируемых объектов, для проектируемых – теплоснабжение предусматривается от двух локальных котельных. В котельных устанавливаются котлы с параметрами теплоносителя – 105/70 °С.

В кварталах с новой застройкой предусматривается строительство новых ЦТП.

Общая тепловая нагрузка территории в границах проекта планировки составляет 79,74 Гкал/час.

Схема тепловых сетей: до ЦТП – 2-трубная прокладка, после ЦТП – 4-трубная совместно с водопроводом.

Температура теплоносителя в сетях теплоснабжения до ЦТП – 150/700 °С, после ЦТП – 130/700 °С.

Схема подсоединения систем отопления и вентиляции основных потребителей: в зоне централизованного теплоснабжения от ТЭЦ – зависимая; подключение 16 – 24-этажных зданий – по независимой схеме через свои индивидуальные тепловые пункты;

подключение зданий меньшей этажности – через ЦТП.

Системы горячего водоснабжения потребителей присоединяются к 2-трубным тепловым сетям через водоподогреватели (закрытая система теплоснабжения).

Способ прокладки тепловых сетей – подземный, канальный (бесканальный) с изоляцией по технологии «труба в трубе».

Трасса трубопроводов магистральных тепловых сетей проходит под газонами вдоль проезжей части с соблюдением СП 124.13330.2012. «Свод правил. Тепловые сети. Актуализированная редакция СНиП 41-02-2003».

Для обеспечения надежности теплоснабжения предусматривается резервирование теплосети по магистралям с созданием кольцевых сетей (закольцовкой) путем устройства перемычек по смежным улицам.

При прокладке подающей тепломагистрали под полотном улиц и дорог необходимо устройство проходных каналов для исключения выброса воды на поверхность дороги в случае возникновения дефектов.

Сброс воды из камер тепловых сетей предусматривается в ливневую канализацию (глубина заложения ливневой канализации составляет 2 – 5 м).

Повышению надежности теплоснабжения района способствует:

подача теплоты потребителям в требуемом количестве;

устойчивый гидравлический режим работы систем отопления зданий;

организация автономной циркуляции в местных системах отопления при падении давления в тепловых сетях.

1.3.5. Газоснабжение

Проектируемые газопроводы высокого давления подключаются к существующей газораспределительной сети города в районе ул. Связистов.

В проектируемой котельной в качестве топлива используется газ.

Использование газа согласно СП 42-101-2003 «Свод правил по проектированию и строительству. Общие положения по проектированию и строительству газораспределительных систем из металлических и полиэтиленовых труб» предусматривается на снабжение котельных, расположенных в коммунальных зонах.

1.3.6. Электроснабжение

Суммарная электрическая нагрузка проектируемой застройки территории составляет 34,175 Мвт.

За основу проектных решений приняты концептуальные мероприятия, предусмотренные Генеральным планом города Новосибирска (приложение 23 «Планируемое развитие электрических сетей в городе Новосибирске»).

Дополнительные мощности подстанции (далее – ПС) ПС-110 кВ «Ересная» планируются получить после ее реконструкции, заключающейся в замене трансформаторов мощностью 25 МВА на трансформаторы мощностью 40 МВА.

Согласно требованиям Инструкции по проектированию городских электрических сетей РД 34.20.185-94 линии 110 кВ на селитебной территории должны выполняться кабельными с подземной прокладкой. Исходя из этого существующую двухцепную высоковольтную линию электропередач ВЛЭП-110 кВ ПС «Текстильная» – ПС «Тулинская» на участке от внешней границы микрорайона до внутренней границы микрорайона и отпайку к ПС «Ересная» планируется перевести в кабельную с сооружением кабельного коллектора по техническому коридору с прокладкой в проектируемом коллекторе двух ниток из трех одножильных кабелей 110 кВ с изоляцией из сшитого полиэтилена длиной 3,6 км.

Для равномерного распределения электрической энергии по проектируемой территории на напряжении 10 кВ предусматривается строительство трех распределительных пунктов (далее – РП) РП-10 кВ со встроенными в них двумя трансформаторными понизительными подстанциями (далее – ТП) ТП-10/0,4 кВ с трансформаторами мощностью 1000 – 1250 кВА. Оптимальная проходная мощность РП-10 кВ составляет 15 МВт. РП-1, РП-2, РП-3, РП-4 планируется запитывать от закрытого распределительного устройства ЗРУ-10 проектируемого нового центра ЦП.

Для запитки конечных потребителей электроэнергии на напряжении 0,4 кВ на проектируемой территории планируется строительство ряда ТП-10/0,4 кВ с трансформаторами мощностью 630, 1000, 1250 кВА.

Обеспечение питания на напряжении 10 кВ РП-10 кВ и ТП-10/0,4 кВ осуществляется с помощью кабельных линий 10 кВ, прокладываемых подземно.

Передача потребителям электрической энергии на напряжении 0,4 кВ производится от проектируемых ТП-10/0,4 кВ через распределительные сети, выполненные кабелями на номинальное напряжение 1 кВ, прокладываемыми в земле.

1.3.7. Средства связи

Проектом предусматривается строительство кабельной канализации от существующих колодцев кабельной канализации ОАО «Ростелеком» по улицам и внутриквартальным проездам до всех проектируемых новых мало-, средне- и многоэтажных жилых домов. Устройство многоуровневой системы узлов мультисервисной сети доступа (далее – УМСД) на основе самого широкого применения волоконно-оптических линий связи.

Проектом предусматривается:
строительство распределительной сети проектируемых жилых домов и общественных помещений по технологии GPON;

строительство магистральной сети многоуровневой системы узлов мультисервисной сети доступа на основе пакетной коммутации по технологии ATM (асинхронный способ передачи данных).

Предполагается построить 28 УМСД в каждом микрорайоне и один районный узел связи, обеспечивающий связь с существующими сетями общего пользования и предоставляющий полный комплекс всех пользовательских сервисов – телефон, телевидение, радио, интернет, передача данных, видео по запросу и других.

Строительство межстанционной сети связи предполагается по технологии NGN (NewGenerationNetwork) на основе сети пакетной коммутации.

Проектом предполагается расширение телефонной сети на 29000 абонентов и широкополосной сети доступа на 18000 абонентов.

1.3.8. Радиофикация

Для радиофикации проектируемых жилых домов и общественных зданий проектом предполагается установка приемников ультракоротковолнового (далее – УКВ) УКВ-диапазона для систем оповещения «Лира РП-248-1» в соответствии с техническими условиями Городского центра технической эксплуатации Новосибирского филиала ОАО «Ростелеком».

Развитие сети радиовещания на УКВ- и FM-диапазонах предлагается реализовать различными тематическими радиовещательными станциями.

Проектом предполагается расширение сети радиофикации на 20000 абонентов.

2. Определение многофункциональных зон и их планируемого значения в городской застройке

Исходя из приоритетов градостроительного развития рассматриваемой территории сформулированы следующие основные положения архитектурно-планировочной концепции проекта:

Формирование композиционно-целостной многофункциональной, интегрированной архитектурно-планировочной системы, включающей в себя инфраструктурные элементы:

магистральную сеть, в которую входят ул. Титова, ул. Широкая, перспективная западная линия метрополитена, линия скоростного трамвая, а также остановочные пассажирские платформы железной дороги, станция метрополитена - как основа формирования общественно-транспортных узлов;

улично-дорожную сеть, включающую в себя магистрали районного значения и автостояночные многоэтажные комплексы подземного и надземного типов;

сеть жилых улиц, внутриквартальных проездов, пешеходных связей в виде озелененных бульваров, велосипедных дорожек.

Создание локальных градостроительных образований в виде комплексов зданий и сооружений, системы кварталов застройки общественно-делового, производственного, лечебного, спортивно-оздоровительного назначения, в том числе в общественно-транспортных узлах, на пересечении крупных транспортных связей.

Формирование нового ядра общественно-делового центра проектируемого района на главной композиционной оси – ул. Титова, на месте будущего крупного общественно-транспортного узла – перспективной станции метрополитена.

Поэтапное преобразование земельных участков индивидуальной жилой застройки по оси ул. Титова с целью создания жилых и рекреационных комплексов на уровне современных градостроительных требований.

Планирование организации крытых пешеходных переходов-мостов над железнодорожными линиями и автомагистралями, связывающими функциональные зоны проектируемой территории с производственно-складскими торговыми комплексами вдоль ул. Толмачевской (юго-западная часть), с промышленными зонами вдоль ул. Станционной (северная часть), с застроенными территориями восточной части Ленинского района.

Планирование размещения многоярусных и многоместных автостоянок подземного и наземного типов в зонах нового строительства и реконструкции с учетом современных градостроительных нормативов.

2.1. Решения в части определения базового баланса зонирования территории.

Проектом планировки на территории выделены следующие зоны размещения объектов капитального строительства:

зоны рекреационного назначения:

парки, скверы, бульвары, иные озелененные территории общего пользования; общественно-деловые зоны, в том числе:

зона объектов делового, общественного и коммерческого назначения, в том числе многоэтажных жилых домов;

зона объектов здравоохранения;

зона специализированной малоэтажной общественной застройки;

зона специализированной средне- и многоэтажной общественной застройки;

зона объектов дошкольного, начального общего, основного общего и среднего общего образования;

жилые зоны:

зона застройки жилыми домами смешанной этажности;

зона застройки индивидуальными жилыми домами;

производственные зоны:

зона коммунальных и складских объектов;

зоны инженерной и транспортной инфраструктур:

зона объектов улично-дорожной сети;

зона объектов инженерной инфраструктуры;

зоны стоянок автомобильного транспорта:

зона стоянок для легковых автомобилей.

Проектируемый баланс территории на 2030 год представлен в таблице 1.

Таблица 1

Проектируемый баланс территории на 2030 год

№ п/п	Наименование зоны	Площадь	
		га	процент
1	2	3	4
1	Зоны рекреационного назначения:	12,90	7,25
1.1	Парки, скверы, бульвары, иные озелененные территории общего пользования	2,60	1,46
1.2	Озелененные территории ограниченного пользования	10,30	5,79
2	Общественно-деловые зоны, в том числе:	39,06	21,96
2.1	Зона объектов делового, общественного и коммерческого назначения, в том числе многоэтажных жилых домов	25,14	14,44
2.2	Зона объектов здравоохранения	1,82	1,02
2.3	Зона специализированной малоэтажной общественной застройки	0,51	0,29
2.4	Зона специализированной средне- и многоэтажной общественной застройки	1,69	0,95
2.5	Зона объектов дошкольного, начального общего, основного общего и среднего общего образования	9,90	5,57
3	Жилые зоны:	62,25	35,00
3.1	Зона застройки жилыми домами смешанной этажности	28,10	15,80
3.2	Зона застройки индивидуальными жилыми домами	34,15	19,20
4	Производственные зоны:	1,23	0,69
4.1	Зона коммунальных и складских объектов	1,23	0,69
5	Зоны инженерной и транспортной инфраструктур:	59,55	33,49
5.1	Зона объектов улично-дорожной сети	56,46	31,75
5.2	Зона объектов инженерной инфраструктуры	3,09	1,74
6	Зоны стоянок автомобильного транспорта:	2,86	1,61
6.1	Зона стоянок для легковых автомобилей	2,86	1,61

2.2. Размещение объектов капитального строительства федерального значения

В квартале 353.03.00.01 проектом предусмотрено размещение пожарного депо на 4 автомобиля. В квартале 353.02.01.01 проектом предусмотрен пункт охраны правопорядка. В кварталах 353.02.02.01 и 353.02.02.029 проектом предусмотрены два отделения связи.

2.3. Размещение объектов капитального строительства регионального значения

В квартале 353.03.01.01 в 2030 году проектом предусмотрено строительство станции скорой помощи по ул. Титова в соответствии со строкой 2.10 таблицы приложения 2 к Программе комплексного развития социальной инфраструктуры города Новосибирска на 2017 – 2030 годы, утвержденной решением Совета депутатов города Новосибирска от 21.12.2016 № 329 (далее – приложение 2 к Программе комплексного развития социальной инфраструктуры).

На территории квартала 353.02.02.29 зарезервирована зона для объекта общей врачебной практики (500 посещений в смену) в соответствии со строкой 2.12 таблицы приложения 2 к Программе комплексного развития социальной инфраструктуры.

2.4. Размещение объектов капитального строительства местного значения

В расчетный срок предполагается строительство 4 новых детских дошкольных учреждений и 3 новых средних общеобразовательных школ.

В квартале 353.02.02.05 в 2026 году проектом предусмотрено строительство детского сада на 220 мест в соответствии со строкой 1.33 таблицы приложения 2 к Программе комплексного развития социальной инфраструктуры. Размер участка позволяет разместить детский сад на 270 мест.

В квартале 353.02.02.28 в 2021 году проектом предусмотрено строительство детского сада на 220 мест в соответствии со строкой 1.17 таблицы приложения 2 к Программе комплексного развития социальной инфраструктуры. Размер участка позволяет разместить детский сад на 260 мест.

В квартале 353.02.02.29 в 2027 году проектом предусмотрено строительство детского сада на 220 мест в соответствии со строкой 1.46 таблицы приложения 2 к Программе комплексного развития социальной инфраструктуры.

В квартале 353.02.02.28 в 2028 году проектом предусмотрено строительство общеобразовательной школы на 1100 мест в соответствии со строкой 1.136 таблицы приложения 2 к Программе комплексного развития социальной инфраструктуры.

В квартале 353.03.01.01 проектом предусмотрено строительство детского сада

на 201 место и общеобразовательной школы на 1200 мест. В квартале 353.02.02.15 проектом предусмотрено строительство общеобразовательной школы на 900 мест.

Строительство предусмотрено на территориях, зарезервированных в зоне объектов дошкольного, начального общего, основного общего и среднего общего образования для объектов социальной инфраструктуры в области образования.

2.5. Основные технико-экономические показатели использования территории

Основные технико-экономические показатели использования территории представлены в таблице 2.

Таблица 2

Основные технико-экономические показатели использования территории

№ п/п	Наименование зоны	Единица измерения	Состояние на 2018 год	Состояние на 2030 год
1	2	3	4	5
1	Территория			
1.1	Зоны рекреационного назначения:	га	9,29	12,90
1.1.1	Парки, скверы, бульвары, иные озелененные территории общего пользования	га	9,29	2,60
1.1.2	Озелененные территории ограниченного пользования	га	–	10,30
1.2	Общественно-деловые зоны, в том числе:	га	19,08	39,06
1.2.1	Зона объектов делового, общественного и коммерческого назначения, в том числе многоэтажных жилых домов	га	11,52	25,14
1.2.2	Зона объектов здравоохранения	га	0,5	1,82
1.2.3	Зона специализированной малоэтажной общественной застройки	га	–	0,51
1.2.4	Зона специализированной средне- и многоэтажной общественной застройки	га	–	1,69

1	2	3	4	5
1.2.5	Зона объектов дошкольного, начального общего, основного общего и среднего общего образования	га	7,06	9,90
1.3	Жилые зоны:	га	96,77	62,25
1.3.1	Зона застройки жилыми домами смешанной этажности	га	29,71	28,10
1.3.2	Зона застройки индивидуальными жилыми домами	га	67,06	34,15
1.4	Производственные зоны:	га	1,23	1,23
1.4.1	Зона коммунальных и складских объектов	га	1,23	1,23
1.5	Зоны инженерной и транспортной инфраструктур:	га	46,93	59,55
1.5.1	Зона объектов улично-дорожной сети	га	41,65	56,46
1.5.2	Зона объектов инженерной инфраструктуры	га	2,74	3,09
1.5.3	Зона сооружений и коммуникаций железнодорожного транспорта	га	2,54	–
1.6	Зоны стоянок автомобильного транспорта:	га	4,55	2,86
1.6.1	Зона стоянок для легковых автомобилей.	га	4,55	2,86
1.7	Общая площадь в границах проектирования	га	177,85	177,85
1.8	Обеспеченность озеленением общего пользования	кв. м/ человека	0	5
2	Население			
2.1	Численность населения	тыс. человек	1600	26272
2.2	Плотность населения планировочного района	человек/ га	8,99	147,7
2.3	Плотность населения территорий жилой застройки	человек/ га	18	298,8
3	Жилищный фонд			
3.1	Средняя обеспеченность населения общей площадью жилья	кв. м/ человека	19	24

1	2	3	4	5
3.2	Общий объем жилищного фонда	тыс. кв. м	30,40	630,528
4	Объекты социального и культурно-бытового обслуживания населения			
4.1	Детские дошкольные учреждения	мест	0	951
4.2	Общеобразовательные школы	мест	0	3200
4.3	Библиотеки	объект	0	1
4.4	Центры детского творчества	кв. м	0	319
4.5	Поликлиники общего типа	посеще- ний в смену	0	500
4.6	Аптеки	объект	0	1
4.7	Опорные пункты охраны порядка	объект	0	2
4.8	Физкультурно-оздоровительные клубы, фитнес-клубы, спортивные залы, спортивные сооружения для занятий настольными играми	кв. м площади пола	0	2231,11
4.9	Молочные кухни	кв. м общей площади	0	167
4.10	Магазины продовольственных товаров	кв. м тор- говой площади	0	3187
4.11	Магазины непродовольственных товаров	кв. м торговой площади	0	5737
4.12	Объекты бытового обслуживания	рабочее место	0	63
4.13	Отделения связи	объект	0	2
4.14	Отделения банков	операц- онное место	0	10
4.15	Здания и помещения жилищно-эксплуатационных и аварийно-диспетчерских служб	объект	0	1
4.16	Пожарное депо	объект	0	1
5	Транспортная инфраструктура			
5.1	Протяженность улично-дорожной сети, в том числе:	км	11,16	19,72

1	2	3	4	5
5.1.1	Магистральные улицы общегородского значения регулируемого движения	км	1,45	6,61
5.1.2	Улицы районного значения	км	0	0,91
5.1.3	Улицы в жилой застройке	км	1,68	3,68
5.1.4	Проезды основные	км	8,03	8,52
5.2	Плотность улично-дорожной сети	км/кв. км	2,02	5,2
5.3	Плотность магистральной сети	км/кв. км	0,20	3,33
5.4	Протяженность линий общественного транспорта, в том числе:	км	1,86	9,85
5.4.1	Автобуса	км	1,86	7,52
5.4.2	Трамвая	км	0,32	0,95
5.5	Протяженность пешеходных бульваров	км	0	3,28
5.6	Парковочных мест в гаражных комплексах	тыс. машино- мест	0	12,32
6	Инженерное оборудование и благоустройство территории			
6.1	Водопотребление	куб. м/ сутки	2946	8689
6.2	Водоотведение	куб. м/ сутки	2946	7302
6.3	Потребление тепла	Гкал/час	67,41	79,74
6.4	Потребление электроэнергии	МВт	8,659	34,175

Приложение 3
к проекту планировки территории, ограниченной улицами Дукача, Широкой, Порт-Артурской и полосой отвода железной дороги, в Ленинском районе

ПОЛОЖЕНИЯ

об очередности планируемого развития территории

Срок реализации первой очереди проекта планировки – жилой и общественной застройки в кварталах между улицами Титова и Спортивной (в соответствии с разрешениями, выданными застройщику «ДСК КПД-Газстрой») - до 2020 года.

Срок реализации второй очереди проекта планировки – жилой и общественной застройки в кварталах севернее ул. Спортивной – по мере реализации развития транспортной инфраструктуры – до 2030 года.

Срок реализации развития систем водоснабжения и водоотведения в соответствии с постановлением мэрии города Новосибирска от 06.05.2013 № 4303 «Об утверждении схемы водоснабжения города Новосибирска до 2015 и до 2030 годов и схемы водоотведения города Новосибирска до 2015 и до 2030 годов» – до 2030 года.

Срок реализации объектов социальной инфраструктуры в границах проекта планировки принят в соответствии с решением Совета депутатов города Новосибирска от 21.12.2016 № 329 «О Программе комплексного развития социальной инфраструктуры города Новосибирска на 2017 – 2030 годы» до 2030 года.

Строительство физкультурно-спортивного сооружения предполагается исходя из целей, установленных постановлением Правительства Новосибирской области от 23.01.2015 № 22-п «Об утверждении государственной программы Новосибирской области «Развитие физической культуры и спорта в Новосибирской области на 2015 – 2021 годы», после 2020 года.

Строительство проезжих частей улиц Титова, Порт-Артурской и Спортивной в границах проекта планировки учтено в строках 1.1.3 и 1.1.7 раздела 4 «Перечень мероприятий Программы» муниципальной программы «Создание условий для осуществления дорожной деятельности в отношении автомобильных дорог общего пользования местного значения в границах города Новосибирска и обеспечения безопасности дорожного движения на них» на 2016 – 2020 годы, утвержденной постановлением мэрии города Новосибирска от 31.12.2015 № 7502, на 2019 год.

При реализации решений, заложенных в проекте планировки, к 2030 году будут достигнуты следующие результаты:

увеличение плотности магистральной сети до 2,02 км/кв. км при общем увеличении плотности улично-дорожной сети до 5,20 км/кв. км;

увеличение численности населения до 31,873 тыс. человек;

увеличение плотности населения до 179 человек на 1 га;
увеличение жилой площади до 764,952 тыс. кв. м;
увеличение интенсивности использования территории зон, регламентированных
для проектируемой территории.

МЭРИЯ ГОРОДА НОВОСИБИРСКА

ПОСТАНОВЛЕНИЕ

От 01.10.2018

№ 3557

О подготовке и проведении в городе Новосибирске XIV Новосибирского инновационно-инвестиционного форума «Азиатские встречи»

В целях формирования благоприятного инвестиционного климата, развития и укрепления торгово-экономических связей, расширения сотрудничества со странами Юго-Восточной Азии и реализации совместных инвестиционных проектов, в соответствии с Федеральным законом от 06.10.2003 № 131-ФЗ «Об общих принципах организации местного самоуправления в Российской Федерации», руководствуясь Уставом города Новосибирска, ПОСТАНОВЛЯЮ:

1. Провести 08.11.2018, 09.11.2018 в городе Новосибирске XIV Новосибирский инновационно-инвестиционный форум «Азиатские встречи» (далее – форум).

2. Создать программный комитет по подготовке и проведению форума (далее – программный комитет) и утвердить его состав (приложение 1).

3. Программному комитету разработать и утвердить концепцию проведения форума.

4. Создать организационный комитет по подготовке и проведению форума (далее – организационный комитет) и утвердить его состав (приложение 2).

5. Организационному комитету разработать и утвердить программу проведения форума.

6. Департаменту промышленности, инноваций и предпринимательства мэрии города Новосибирска (далее – организатор) организовать подготовку мероприятий программы проведения форума.

7. Департаменту культуры, спорта и молодежной политики мэрии города Новосибирска оказать содействие организатору в части проведения культурной программы.

8. Департаменту по чрезвычайным ситуациям и мобилизационной работе мэрии города Новосибирска:

8.1. Разработать план взаимодействия сил и средств города Новосибирска, привлекаемых для обеспечения безопасности во время проведения форума.

8.2. Обеспечить готовность необходимых сил и средств на случай возникновения аварийных и чрезвычайных ситуаций во время проведения форума.

9. Комитету мэрии города Новосибирска по взаимодействию с административными органами организовать взаимодействие с Главным управлением Министерства внутренних дел Российской Федерации по Новосибирской области по вопросам охраны общественного порядка во время проведения форума.

10. Департаменту по социальной политике мэрии города Новосибирска организовать взаимодействие с министерством здравоохранения Новосибирской области

по вопросу обеспечения дежурства медицинского персонала при проведении форума.

11. Департаменту связи и информатизации мэрии города Новосибирска провести интернет-трансляцию пленарного заседания форума на официальном сайте города Новосибирска в информационно-телекоммуникационной сети «Интернет» (<http://tv.novo-sibirsk.ru>).

12. Администрациям районов (округа по районам) города Новосибирска провести организационную работу по привлечению инновационных предприятий соответствующих районов города Новосибирска для участия в форуме.

13. Департаменту финансов и налоговой политики мэрии города Новосибирска осуществить финансовое обеспечение подготовки и проведения форума в пределах лимитов бюджетных обязательств 2018 года в соответствии с присвоенными бюджетными обязательствами и заявками главного распорядителя бюджетных средств – департамента промышленности, инноваций и предпринимательства мэрии города Новосибирска.

14. Департаменту информационной политики мэрии города Новосибирска обеспечить:

14.1. Опубликование постановления.

14.2. Информирование жителей города Новосибирска о проведении форума.

14.3. Информационное сопровождение форума.

15. Контроль за исполнением постановления возложить на первого заместителя мэра города Новосибирска Захарова Г. П.

Мэр города Новосибирска

А. Е. Локоть

СОСТАВ
программного комитета по подготовке и проведению в городе Новосибирске
XIV Новосибирского инновационно-инвестиционного форума
«Азиатские встречи»

- Локоть Анатолий Евгеньевич – мэр города Новосибирска, председатель;
- Калашников Сергей Вячеславович – первый заместитель председателя Комитета Совета Федерации по экономической политике, сопредседатель (по согласованию);
- Захаров Геннадий Павлович – первый заместитель мэра города Новосибирска, заместитель председателя;
- Степанова Ольга Владимировна – начальник отдела выставочной деятельности, международных и межрегиональных связей управления науки и внедрения научных разработок мэрии города Новосибирска, секретарь.

Члены программного комитета:

- Афонасов Николай Алексеевич – представитель Министерства иностранных дел Российской Федерации в Новосибирске (по согласованию);
- Горнштейн Александр Анатольевич – начальник департамента связи и информатизации мэрии города Новосибирска;
- Ерохин Александр Афанасьевич – начальник департамента по чрезвычайным ситуациям и мобилизационной работе мэрии города Новосибирска;
- Заковряшин Сергей Прокопьевич – начальник отдела внешних связей Сибирского отделения Российской академии наук (по согласованию);
- Зарубин Юрий Федорович – заместитель председателя Совета депутатов города Новосибирска;

- Кабанихин Сергей Игоревич – директор федерального государственного бюджетного учреждения науки Института вычислительной математики и математической геофизики Сибирского отделения Российской академии наук (по согласованию);
- Канунников Сергей Иванович – глава администрации Центрального округа по Железнодорожному, Заельцовскому и Центральному районам города Новосибирска;
- Карпик Александр Петрович – ректор федерального государственного бюджетного образовательного учреждения высшего образования «Сибирский государственный университет геосистем и технологий» (по согласованию);
- Катюхин Александр Владимирович – советник мэра управления по организационному обеспечению деятельности мэра города Новосибирска;
- Корпачева Ольга Викторовна – председатель комитета по внешнеэкономической деятельности и таможне Новосибирского областного отделения общероссийской общественной организации малого и среднего предпринимательства «ОПОРА РОССИИ» (по согласованию);
- Люлюкко Александр Николаевич – начальник департамента промышленности, инноваций и предпринимательства мэрии города Новосибирска;
- Никонов Владимир Алексеевич – генеральный директор акционерного общества «Технопарк Новосибирского Академгородка» (по согласованию);
- Пустовой Николай Васильевич – председатель Совета ректоров вузов Новосибирской области (по согласованию);
- Салов Игорь Дмитриевич – председатель постоянной комиссии Совета депутатов города Новосибирска по научно-производственному развитию и предпринимательству;
- Сарин Леонид Иванович – директор общества с ограниченной ответственностью «Болид» (по согласованию);
- Столяров Михаил Николаевич – начальник департамента информационной политики мэрии города Новосибирска;

- Тарасов Александр Валерьевич – председатель постоянной комиссии Совета депутатов города Новосибирска по культуре, спорту, молодежной политике, международному и муниципальному сотрудничеству;
- Терешкова Анна Васильевна – начальник департамента культуры, спорта и молодежной политики мэрии города Новосибирска;
- Тужилкин Сергей Витальевич – начальник управления делами мэрии города Новосибирска;
- Халевинский Игорь Васильевич – председатель общероссийской общественной организации «Ассоциация российских дипломатов (по согласованию).
-

СОСТАВ
организационного комитета по подготовке и проведению
в городе Новосибирске XIV Новосибирского
инновационно-инвестиционного
форума «Азиатские встречи»

- | | | |
|--------------------------------|---|---|
| Люлько Александр Николаевич | – | начальник департамента промышленности, инноваций и предпринимательства мэрии города Новосибирска, председатель; |
| Островецков Павел Валерьевич | – | президент Сибирской ассоциации международного сотрудничества, заместитель председателя (по согласованию); |
| Гордиенко Александр Евгеньевич | – | консультант отдела выставочной деятельности, международных и межрегиональных связей управления науки и внедрения научных разработок мэрии города Новосибирска, секретарь. |

Члены организационного комитета:

- | | | |
|-------------------------------|---|--|
| Алтыникова Наталья Васильевна | – | проректор по стратегическому развитию федерального государственного бюджетного образовательного учреждения высшего образования «Новосибирский государственный педагогический университет» (по согласованию); |
| Бойко Анна Евгеньевна | – | начальник отдела партнерских отношений и развития предпринимательства Союза «Новосибирская городская торгово-промышленная палата» (по согласованию); |
| Витухин Виталий Геннадьевич | – | заместитель начальника департамента промышленности, инноваций и предпринимательства мэрии города Новосибирска – начальник управления потребительского рынка мэрии города Новосибирска; |
| Воробьев Юрий Сергеевич | – | заместитель начальника управления предпринимательства и инвестиционной политики мэрии города Новосибирска – начальник отдела поддержки и развития малого и среднего предпринимательства; |

Горнштейн Александр Анатольевич	– начальник департамента связи и информатизации мэрии города Новосибирска;
Заворин Андрей Владимирович	– директор по развитию общества с ограниченной ответственностью «Айвойс Технолоджи» (по согласованию);
Заковряшин Сергей Прокопьевич	– начальник отдела внешних связей Сибирского отделения Российской академии наук (по согласованию);
Камаев Михаил Сергеевич	– начальник управления науки и внедрения научных разработок мэрии города Новосибирска;
Кокуева Виктория Константиновна	– главный специалист по внешним связям Союза «Новосибирская городская торгово-промышленная палата» (по согласованию);
Космынин Михаил Викторович	– директор муниципального автономного учреждения города Новосибирска «Городской центр развития предпринимательства»;
Крючков Иван Сергеевич	– управляющий партнер, директор по развитию группы компаний «ИНТЕКО» (по согласованию);
Леоненко Максим Викторович	– заместитель начальника департамента промышленности, инноваций и предпринимательства мэрии города Новосибирска – начальник управления предпринимательства и инвестиционной политики мэрии города Новосибирска;
Лишук Елена Николаевна	– проректор по научной работе частного образовательного учреждения высшего образования Центросоюза Российской Федерации «Сибирский университет потребительской кооперации» (по согласованию);
Лобыня Дмитрий Сергеевич	– председатель комитета рекламы и информации мэрии города Новосибирска;
Молин Евгений Борисович	– председатель комитета по международному сотрудничеству и внешнеэкономическим связям мэрии города Новосибирска;
Мусихин Игорь Александрович	– проректор по международной и инновационной деятельности федерального государственного бюджетного учреждения высшего образования «Сибирский государственный университет геосистем и технологий» (по согласованию);

Некрасов Вадим Владимирович	– проректор по международным связям федерального государственного бюджетного образовательного учреждения высшего образования «Новосибирский государственный технический университет» (по согласованию);
Новгородов Павел Анатольевич	– проректор по стратегическому развитию и внешним связям федерального государственного бюджетного образовательного учреждения высшего образования «Новосибирский государственный университет экономики и управления» (по согласованию);
Профорук Елена Владимировна	– заместитель начальника управления науки и внедрения научных разработок мэрии города Новосибирска – начальник отдела взаимодействия с научными организациями и внедрения научных разработок;
Сагайдак Евгений Иванович	– начальник отдела международных связей федерального государственного автономного образовательного учреждения высшего образования «Новосибирский национальный исследовательский государственный университет» (по согласованию);
Серов Александр Леонидович	– заместитель начальника департамента промышленности, инноваций и предпринимательства мэрии города Новосибирска – начальник управления промышленности мэрии города Новосибирска;
Спиридонов Александр Викторович	– директор муниципального автономного учреждения культуры города Новосибирска «Муниципальный культурный центр «Сибирь-Хоккайдо»;
Цой Сергей Владимирович	– председатель Генерального совета национально-культурной автономии корейцев в Новосибирской области (по согласованию);
Чворун Михаил Сергеевич	– директор общества с ограниченной ответственностью «Зекурион Сибирь» (по согласованию);
Шелепов Александр Михайлович	– генеральный директор общества с ограниченной ответственностью «Научно-производственное объединение «Автоматика» (по согласованию).

МЭРИЯ ГОРОДА НОВОСИБИРСКА

ПОСТАНОВЛЕНИЕ

От 01.10.2018

№ 3558

О внесении изменений в ведомственную целевую программу «Участие мэрии города Новосибирска в развитии застроенных территорий» на 2012 – 2018 годы, утвержденную постановлением мэрии города Новосибирска от 08.10.2012 № 10080

В целях уточнения объема финансирования, в соответствии с Федеральным законом от 06.10.2003 № 131-ФЗ «Об общих принципах организации местного самоуправления в Российской Федерации», Порядком разработки, утверждения и реализации ведомственных целевых программ города Новосибирска, утвержденным постановлением мэрии города Новосибирска от 14.01.2013 № 125, руководствуясь Уставом города Новосибирска, ПОСТАНОВЛЯЮ:

1. Внести в ведомственную целевую программу «Участие мэрии города Новосибирска в развитии застроенных территорий» на 2012 – 2018 годы, утвержденную постановлением мэрии города Новосибирска от 08.10.2012 № 10080 (в редакции постановлений мэрии города Новосибирска от 27.12.2012 № 13273, от 30.12.2013 № 12447, от 29.12.2014 № 11516, от 15.06.2015 № 4069, от 07.12.2015 № 6969, от 15.01.2016 № 86, от 21.06.2016 № 2646, от 27.12.2016 № 6043, от 06.09.2017 № 4151, от 18.12.2017 № 5594, от 19.12.2017 № 5629, от 02.07.2018 № 2379), следующие изменения:

1.1. Строки «Объем финансирования Программы», «Ожидаемые результаты реализации Программы» таблицы раздела 1 «Паспорт ведомственной целевой программы «Участие мэрии города Новосибирска в развитии застроенных территорий» на 2012 – 2018 годы» изложить в редакции приложения 1 к настоящему постановлению.

1.2. Раздел 4 «Цели, задачи, целевые индикаторы Программы» изложить в редакции приложения 2 к настоящему постановлению.

1.3. Раздел 5 «Перечень мероприятий Программы» изложить в редакции приложения 3 к настоящему постановлению.

2. Управлению по жилищным вопросам мэрии города Новосибирска разместить постановление на официальном сайте города Новосибирска в информационно-телекоммуникационной сети «Интернет».

3. Департаменту информационной политики мэрии города Новосибирска обеспечить опубликование постановления.

4. Контроль за исполнением постановления возложить на заместителя мэра города Новосибирска – начальника департамента строительства и архитектуры мэрии города Новосибирска.

Мэр города Новосибирска

А. Е. Локоть

Приложение 1
к постановлению мэрии
города Новосибирска
от 01.10.2018 № 3558

<p>Объем финансирования Программы</p>	<p>Общий объем финансирования Программы составляет 952227,9 тыс. рублей, из них: бюджет города Новосибирска (далее – бюджет города) – 513089,4 тыс. рублей, в том числе: 2012 год – 70000,0 тыс. рублей; 2013 год – 100000,0 тыс. рублей, включая кредиторскую задолженность – 14591,44 тыс. рублей; 2014 год – 20000,0 тыс. рублей; 2015 год – 31887,4 тыс. рублей; 2016 год – 90478,1 тыс. рублей, включая кредиторскую задолженность – 185,9 тыс. рублей; 2017 год – 128600,0 тыс. рублей, включая кредиторскую задолженность – 38317,5 тыс. рублей; 2018 год – 72123,9 тыс. рублей, включая кредиторскую задолженность – 42195,0 тыс. рублей; средства областного бюджета Новосибирской области – 439138,5 тыс. рублей, в том числе: 2013 год – 184884,0 тыс. рублей; 2015 год – 13053,6 тыс. рублей; 2017 год – 150258,6 тыс. рублей; 2018 год – 90942,3 тыс. рублей, включая кредиторскую задолженность – 90942,3 тыс. рублей</p>
<p>Ожидаемые результаты реализации Программы</p>	<p>Приобретение (строительство) жилых помещений для переселения граждан из аварийного жилищного фонда общей площадью 20204,0 кв. м; обеспечение 511 человек благоустроенными жилыми помещениями; переселение 187 семей из аварийного жилищного фонда; расселение и снос аварийных многоквартирных домов, расположенных на застроенной территории, в отношении которой принято решение о развитии, общей площадью 10927,0 кв. м; расселение и снос 20 аварийных многоквартирных домов, расположенных на застроенной территории, в отношении которой принято решение о развитии</p>

4. Цели, задачи, целевые индикаторы Программы

№ п/п	Цели и задачи	Показатель	Единица измерения	Год, предшествующий году начала реализации Программы	Период реализации Программы по годам						
					2012	2013	2014	2015	2016	2017	2018
1	2	3	4	5	6	7	8	9	10	11	12
1. Привлечение строительных компаний к развитию застроенных территорий города Новосибирска											
1.1	Переселение граждан из аварийных многоквартирных домов, расположенных на застроенной территории, в отношении которой принято решение о развитии	Общая площадь приобретенных (построенных) жилых помещений для переселения граждан из аварийного жилищного фонда	кв. м	-	2058,0	7400,0	526,0	1160,0	2300,0	6116,0	644,0
		Количество граждан, обеспеченных благоустроенными жилыми помещениями	человек	-	-	120	162	120	5	50	54
		Количество семей, переселенных из аварийного жилищного фонда	семей	-	-	35	65	45	2	20	20

2. Ликвидация аварийного жилищного фонда города Новосибирска

2.1	Снос расселенных аварийных многоквартирных домов	Общая площадь расселенных и снесенных аварийных многоквартирных домов, расположенных на застроенной территории, в отношении которой принято решение о развитии	кв. м	-	-	-	-	6220,0	1507,0	2100,0	1100,0
		Количество расселенных и снесенных аварийных многоквартирных домов, расположенных на застроенной территории, в отношении которой принято решение о развитии	домов	-	-	-	-	14	2	2	2

5. Перечень мероприятий Программы

№ п/п	Цель, задачи, мероприятия	Показатель	Единица измерения	Период реализации Программы по годам											Всего Про-по-грамме	Испол-нитель	Срок испол-нения мероп-риятия, годы
				2012	2013	2014	2015	2016	2017	2018	2018	11	12	13			
1	2	3	4	5	6	7	8	9	10	11	12	13	14				
1. Привлечение строительных компаний к развитию застроенных территорий города Новосибирска																	
1.1. Переселение граждан из аварийных многоквартирных домов, расположенных на застроенной территории, в отношении которой принято ре-шение о развитии																	
1.1.1	Приобретение (строительство) жилых помещений для переселения граждан из аварийного жилищного фонда	Количество	кв. м	2058,0	7400,0	526,0	1160,0	2300,0	6116,0	644,0	20204,0	УЖВ	2012 – 2018				
		Стоимость единицы*	тыс. руб-лей	-	-	-	-	-	-	-	-						
		Сумма затрат, в том числе:	тыс. руб-лей	70000,0	284884,0	20000,0	44088,6	90292,2	277258,6	161066,2	947589,6						
		областной бюджет Новосибирской области	тыс. руб-лей	-	184884,0	-	13053,6	-	150258,6	-	348196,2						
		кредиторская задолженность за счет областного бюджета Новосибирской области	тыс. рублей	-	-	-	-	-	-	90942,3	90942,3						

1	2	3	4	5	6	7	8	9	10	11	12	13	14
		бюджет города	тыс. руб-лей	70000,0	85408,56	20000,0	31035,0	90292,2	88682,5	27928,9	413347,16		
		кредиторская задолженность за счет бюджета города	тыс. руб-лей	-	14591,44	-	-	-	38317,5	42195,0	95103,94		
	Итого по подпункту 1.1:	Сумма затрат, в том числе:	тыс. руб-лей	70000,0	284884,0	20000,0	44088,6	90292,2	277258,6	161066,2	947589,6		
		областной бюджет Новосибирской области	тыс. руб-лей	-	184884,0	-	13053,6	-	150258,6	90942,3	439138,5		
		бюджет города	тыс. руб-лей	70000,0	100000,0	20000,0	31035,0	90292,2	127000,0	70123,9	508451,1		
	Итого по пункту 1:	Сумма затрат, в том числе:	тыс. руб-лей	70000,0	284884,0	20000,0	44088,6	90292,2	277258,6	161066,2	947589,6		
		областной бюджет Новосибирской области	тыс. руб-лей	-	184884,0	-	13053,6	-	150258,6	90942,3	439138,5		
		бюджет города	тыс. руб-лей	70000,0	100000,0	20000,0	31035,0	90292,2	127000,0	70123,9	508451,1		

1	2	3	4	5	6	7	8	9	10	11	12	13	14	
2. Ликвидация аварийного жилищного фонда города Новосибирска														
2.1. Снос расселенных аварийных многоквартирных домов														
2.1.1	Снос расселенных аварийных многоквартирных домов, расположенных на территории, в отношении которой принято решение о развигитии	Количество	кв. м	-	-	-	1250,0	-	1400,0	1700,0	4350,0	УЖВ	2015 – 2018	
		Стоимость единицы	тыс. рублей	-	-	-	-	-	-	-	-			-
		Сумма затрат, в том числе:	в тыс. рублей	-	-	-	852,4	-	1600,0	2000,0	2000,0			4452,4
		бюджет города	тыс. рублей	-	-	-	852,4	-	1600,0	2000,0	4452,4			
		кредиторская задолженность за счет бюджета города	тыс. рублей	-	-	-	-	185,9	-	-	185,9			
Итого по пункту 2.1:		Сумма затрат, в том числе:	тыс. рублей	-	-	-	852,4	185,9	1600,0	2000,0	4638,3			
		бюджет города	тыс. рублей	-	-	-	852,4	185,9	1600,0	2000,0	4638,3			
		Сумма затрат, в том числе:	тыс. рублей	-	-	-	852,4	185,9	1600,0	2000,0	4638,3			
		бюджет города	тыс. рублей	-	-	-	852,4	185,9	1600,0	2000,0	4638,3			

1	2	3	4	5	6	7	8	9	10	11	12	13	14
	Итого по Программе:	Сумма затрат, в том числе:	тыс. рублей	70000,0	284884,0	200000,0	44941,0	90478,1	278858,6	163066,2	952227,9		
		областной бюджет	тыс. рублей	-	184884,0	-	13053,6	-	150258,6	90942,3	439138,5		
		Новосибирской области	тыс. рублей										
		бюджет города	тыс. рублей	70000,0	100000,0	200000,0	31887,4	90478,1	128600,0	72123,9	513089,4		

Примечания: 1. * – в зависимости от средней рыночной стоимости 1 кв. м общей площади жилья, устанавливаемой нормативными правовыми актами Российской Федерации.
2. Используемые сокращения:
УЖВ – управление по жилищным вопросам мэрии города Новосибирска.

МЭРИЯ ГОРОДА НОВОСИБИРСКА

ПОСТАНОВЛЕНИЕ

От 01.10.2018

№ 3564

Об установлении размера платы за содержание жилых помещений для нанимателей жилых помещений по договорам социального найма и договорам найма жилых помещений государственного или муниципального жилищного фонда в многоквартирном доме

В целях обеспечения содержания общего имущества в многоквартирном доме, в соответствии со статьей 156 Жилищного кодекса Российской Федерации, руководствуясь Уставом города Новосибирска, ПОСТАНОВЛЯЮ:

1. Установить размер платы за содержание жилых помещений для нанимателей жилых помещений по договорам социального найма и договорам найма жилых помещений государственного или муниципального жилищного фонда в многоквартирном доме, расположенном по адресу: Российская Федерация, Новосибирская область, город Новосибирск, ул. Оловозаводская, 14, – 18,17 рубля за 1 кв. м занимаемой общей площади жилого помещения (включая налог на добавленную стоимость).

2. Внести в таблицу приложения к постановлению мэрии города Новосибирска от 30.03.2015 № 2569 «Об установлении размера платы за содержание жилых помещений для нанимателей жилых помещений по договорам социального найма и договорам найма жилых помещений государственного или муниципального жилищного фонда в многоквартирных домах» (в редакции постановлений мэрии города Новосибирска от 28.09.2015 № 5951, от 10.10.2016 № 4572, от 08.11.2016 № 5082, от 21.03.2017 № 1093, от 12.09.2017 № 4254, от 08.05.2018 № 1630, от 04.06.2018 № 1967, от 03.07.2018 № 2385) изменение, признав утратившей силу строку 64.

3. Департаменту информационной политики мэрии города Новосибирска обеспечить опубликование постановления.

4. Контроль за исполнением постановления возложить на начальника департамента энергетики, жилищного и коммунального хозяйства города и главу администрации Кировского района города Новосибирска.

Мэр города Новосибирска

А. Е. Локоть

МЭРИЯ ГОРОДА НОВОСИБИРСКА

ПОСТАНОВЛЕНИЕ

От 01.10.2018

№ 3565

О проекте межевания территории, предназначенной для размещения линейного объекта инженерной инфраструктуры местного значения – «Строительство водовода Д 800 мм, протяженностью 2,96 км от ТЭЦ-4 до площадки контр-резервуаров» в границах проекта планировки территории восточной части Калининского района

В целях определения местоположения границ образуемых и изменяемых земельных участков, в соответствии с Градостроительным кодексом Российской Федерации, постановлением Правительства Российской Федерации от 19.11.2014 № 1221 «Об утверждении Правил присвоения, изменения и аннулирования адресов», решением Совета депутатов города Новосибирска от 24.05.2017 № 411 «О Порядке подготовки документации по планировке территории и признании утратившими силу отдельных решений Совета депутатов города Новосибирска», постановлении мэрии города Новосибирска от 16.06.2017 № 2814 «О проекте планировки территории восточной части Калининского района и проекте межевания территории квартала 270.04.02.02 в границах проекта планировки восточной части Калининского района», от 03.07.2018 № 2404 «О подготовке проекта межевания территории, предназначенной для размещения линейного объекта инженерной инфраструктуры местного значения – «Строительство водовода Д 800 мм, протяженностью 2,96 км от ТЭЦ-4 до площадки контр-резервуаров» в границах проекта планировки территории восточной части Калининского района», руководствуясь Уставом города Новосибирска, ПОСТАНОВЛЯЮ:

1. Утвердить проект межевания территории, предназначенной для размещения линейного объекта инженерной инфраструктуры местного значения – «Строительство водовода Д 800 мм, протяженностью 2,96 км от ТЭЦ-4 до площадки контр-резервуаров» в границах проекта планировки территории восточной части Калининского района (приложение).

2. Присвоить адрес образуемому земельному участку согласно приложению 1 к проекту межевания территории, предназначенной для размещения линейного объекта инженерной инфраструктуры местного значения – «Строительство водовода Д 800 мм, протяженностью 2,96 км от ТЭЦ-4 до площадки контр-резервуаров» в границах проекта планировки территории восточной части Калининского района.

3. Департаменту строительства и архитектуры мэрии города Новосибирска разместить постановление на официальном сайте города Новосибирска в информационно-телекоммуникационной сети «Интернет».

4. Департаменту информационной политики мэрии города Новосибирска в течение семи дней со дня издания постановления обеспечить опубликование постановления.

5. Контроль за исполнением постановления возложить на заместителя мэра города Новосибирска – начальника департамента строительства и архитектуры мэрии города Новосибирска.

Мэр города Новосибирска

А. Е. Локоть

ПРОЕКТ
межевания территории, предназначенной для размещения линейного объекта инженерной инфраструктуры местного значения – «Строительство водовода Д 800 мм, протяженностью 2,96 км от ТЭЦ-4 до площадки контр-резервуаров» в границах проекта планировки территории восточной части Калининского района

1. Текстовая часть проекта межевания территории:
 - 1.1. Сведения об образуемом земельном участке (приложение 1).
 - 1.2. Сведения о границах территории, в отношении которой утвержден проект межевания (приложение 2).
 2. Чертеж межевания территории (приложение 3).
-

Приложение 1
к проекту межевания территории, предназначенной для размещения линейного объекта инженерной инфраструктуры местного значения – «Строительство водовода Д 800 мм, протяженностью 2,96 км от ТЭЦ-4 до площадки контр-резервуаров» в границах проекта планировки территории восточной части Калининского района

**СВЕДЕНИЯ
об образуемом земельном участке**

Условный номер образуемого земельного участка на чертеже межевания территории	Учетный номер кадастрового квартала	Вид разрешенного использования образуемого земельного участка в соответствии с проектом планировки территории	Площадь образуемого земельного участка, га	Адрес земельного участка	Возможный способ образования земельного участка
1	2	3	4	5	6
ЗУ1	54:35:041720	Коммунальное обслуживание - водоснабжение - водопроводы	0,0028	Российская Федерация, Новосибирская область, город Новосибирск, ул. Богдана Хмельницкого, 102в	Образование земельного участка из земель, государственная собственность на которые не разграничена

Приложение 2
к проекту межевания территории, предназначенной для размещения линейного объекта инженерной инфраструктуры местного значения – «Строительство водовода Д 800 мм, протяженностью 2,96 км от ТЭЦ-4 до площадки контр-резервуаров» в границах проекта планировки территории восточной части Калининского района

СВЕДЕНИЯ
о границах территории, в отношении которой утвержден проект межевания

№ п/п	№ точки	X	Y
1	2	3	4
1	1	495584.300	4203015.120
2	2	495589.070	4203016.752
3	3	495587.300	4203021.968
4	4	495582.570	4203020.368

Примечания: Система координат – МСК НСО.

МЭРИЯ ГОРОДА НОВОСИБИРСКА

ПОСТАНОВЛЕНИЕ

От 01.10.2018

№ 3566

Об установлении размера платы за содержание жилых помещений для нанимателей жилых помещений по договорам социального найма и договорам найма жилых помещений государственного или муниципального жилищного фонда в многоквартирных домах

В целях обеспечения содержания общего имущества в многоквартирных домах, в соответствии со статьей 156 Жилищного кодекса Российской Федерации, руководствуясь Уставом города Новосибирска, ПОСТАНОВЛЯЮ:

1. Установить размер платы за содержание жилых помещений для нанимателей жилых помещений по договорам социального найма и договорам найма жилых помещений государственного или муниципального жилищного фонда в многоквартирных домах (приложение).

2. Департаменту информационной политики мэрии города Новосибирска обеспечить опубликование постановления.

3. Контроль за исполнением постановления возложить на начальника департамента энергетики, жилищного и коммунального хозяйства города и главу администрации Ленинского района города Новосибирска.

Мэр города Новосибирска

А. Е. Локоть

Приложение
к постановлению мэрии
города Новосибирска
от 01.10.2018 № 3566

РАЗМЕР
платы за содержание жилых помещений для нанимателей жилых
помещений по договорам социального найма и договорам найма
жилых помещений государственного или муниципального
жилищного фонда в многоквартирных домах

№ п/п	Адрес многоквартирного дома	Размер платы в расчете за 1 кв. м занимаемой общей площади жилого помещения (с НДС), рублей
1	2	3
1	Российская Федерация, Новосибирская область, город Новосибирск, поселок Восточный, 7а	20,34
2	Российская Федерация, Новосибирская область, город Новосибирск, поселок Восточный, 10а	24,23
3	Российская Федерация, Новосибирская область, город Новосибирск, поселок Восточный, 11а	37,77
4	Российская Федерация, Новосибирская область, город Новосибирск, ул. Вертковская, 36/1	17,81
5	Российская Федерация, Новосибирская область, город Новосибирск, ул. Костычева, 16	26,32
6	Российская Федерация, Новосибирская область, город Новосибирск, ул. Костычева, 18	28,82
7	Российская Федерация, Новосибирская область, город Новосибирск, ул. Костычева, 32	23,56
8	Российская Федерация, Новосибирская область, город Новосибирск, ул. Костычева, 34	22,36
9	Российская Федерация, Новосибирская область, город Новосибирск, ул. Костычева, 38/1	28,16
10	Российская Федерация, Новосибирская область, город Новосибирск, ул. Костычева, 40/1	33,46

1	2	3
11	Российская Федерация, Новосибирская область, город Новосибирск, ул. Костычева, 44	23,78
12	Российская Федерация, Новосибирская область, город Новосибирск, ул. Костычева, 44/1	20,58
13	Российская Федерация, Новосибирская область, город Новосибирск, ул. Немировича-Данченко, 4/2	23,68
14	Российская Федерация, Новосибирская область, город Новосибирск, ул. Немировича-Данченко, 4/3	20,11
15	Российская Федерация, Новосибирская область, город Новосибирск, ул. Немировича-Данченко, 4/4	26,79
16	Российская Федерация, Новосибирская область, город Новосибирск, ул. Немировича-Данченко, 6	23,75
17	Российская Федерация, Новосибирская область, город Новосибирск, ул. Немировича-Данченко, 12	22,72
18	Российская Федерация, Новосибирская область, город Новосибирск, ул. Немировича-Данченко, 12/1	36,38
19	Российская Федерация, Новосибирская область, город Новосибирск, ул. Немировича-Данченко, 12/2	25,23
20	Российская Федерация, Новосибирская область, город Новосибирск, ул. Немировича-Данченко, 14	21,55
21	Российская Федерация, Новосибирская область, город Новосибирск, ул. Немировича-Данченко, 14/4	26,70
22	Российская Федерация, Новосибирская область, город Новосибирск, ул. Немировича-Данченко, 16	25,97
23	Российская Федерация, Новосибирская область, город Новосибирск, ул. Немировича-Данченко, 20/3	31,72
24	Российская Федерация, Новосибирская область, город Новосибирск, ул. Немировича-Данченко, 22	24,18

МЭРИЯ ГОРОДА НОВОСИБИРСКА

ПОСТАНОВЛЕНИЕ

От 01.10.2018

№ 3568

Об установлении размера платы за содержание жилых помещений для нанимателей жилых помещений по договорам социального найма и договорам найма жилых помещений государственного или муниципального жилищного фонда в многоквартирных домах

В целях обеспечения содержания общего имущества в многоквартирных домах, в соответствии со статьей 156 Жилищного кодекса Российской Федерации, руководствуясь Уставом города Новосибирска, ПОСТАНОВЛЯЮ:

1. Установить размер платы за содержание жилых помещений для нанимателей жилых помещений по договорам социального найма и договорам найма жилых помещений государственного или муниципального жилищного фонда в многоквартирных домах (приложение).

2. Внести в таблицу приложения к постановлению мэрии города Новосибирска от 02.07.2015 № 4430 «Об установлении размера платы за содержание жилых помещений для нанимателей жилых помещений по договорам социального найма и договорам найма жилых помещений государственного или муниципального жилищного фонда в многоквартирных домах» (в редакции постановлений мэрии города Новосибирска от 28.09.2015 № 5951, от 30.12.2016 № 6198, от 23.04.2018 № 1448, от 25.04.2018 № 1506, от 23.05.2018 № 1804, от 25.06.2018 № 2285) изменение, признав утратившей силу строку 112.

3. Внести в таблицу приложения к постановлению мэрии города Новосибирска от 30.12.2016 № 6198 «Об установлении размера платы за содержание жилых помещений для нанимателей жилых помещений по договорам социального найма и договорам найма жилых помещений государственного или муниципального жилищного фонда в многоквартирных домах» (в редакции постановлений мэрии города Новосибирска от 23.04.2018 № 1448, от 25.04.2018 № 1506, от 23.05.2018 № 1804, от 25.06.2018 № 2285) изменение, признав утратившей силу строку 77.

4. Департаменту информационной политики мэрии города Новосибирска обеспечить опубликование постановления.

5. Контроль за исполнением постановления возложить на начальника департамента энергетики, жилищного и коммунального хозяйства города и главу администрации Калининского района города Новосибирска.

Мэр города Новосибирска

А. Е. Локоть

Приложение
к постановлению мэрии
города Новосибирска
от 01.10.2018 № 3568

РАЗМЕР

платы за содержание жилых помещений для нанимателей жилых помещений по договорам социального найма и договорам найма жилых помещений государственного или муниципального жилищного фонда в многоквартирных домах

№ п/п	Адрес многоквартирного дома	Размер платы в расчете за 1 кв. м занимаемой общей площади жилого помещения (с НДС), рублей
1	2	3
1	Российская Федерация, Новосибирская область, город Новосибирск, ул. Народная, 21/1	23,07
2	Российская Федерация, Новосибирская область, город Новосибирск, ул. Народная, 33/1	20,76

МЭРИЯ ГОРОДА НОВОСИБИРСКА

ПОСТАНОВЛЕНИЕ

От 01.10.2018

№ 3575

О внесении изменений в Положение о системах оплаты труда работников муниципальных учреждений города Новосибирска, в отношении которых функции и полномочия учредителя осуществляет департамент транспорта и дорожно-благоустроительного комплекса мэрии города Новосибирска, утвержденное постановлением мэрии города Новосибирска от 29.08.2013 № 8209

В целях совершенствования оплаты труда работников муниципальных учреждений города Новосибирска, в соответствии с Трудовым кодексом Российской Федерации, постановлениями мэрии города Новосибирска от 26.04.2013 № 4153 «Об утверждении Положения об установлении систем оплаты труда работников муниципальных учреждений города Новосибирска», от 19.02.2018 № 647 «Об увеличении (индексации) фондов оплаты труда работников бюджетного сектора экономики города Новосибирска, на которых не распространяются Указы Президента Российской Федерации от 07.05.2015 № 597 «О мероприятиях по реализации государственной социальной политики», от 01.06.2012 № 761 «О Национальной стратегии действий в интересах детей на 2012 – 2017 годы», от 28.12.2012 № 1688 «О некоторых мерах по реализации государственной политики в сфере защиты детей-сирот и детей, оставшихся без попечения родителей», руководствуясь Уставом города Новосибирска, ПОСТАНОВЛЯЮ:

1. Внести в Положение о системах оплаты труда работников муниципальных учреждений города Новосибирска, в отношении которых функции и полномочия учредителя осуществляет департамент транспорта и дорожно-благоустроительного комплекса мэрии города Новосибирска, утвержденное постановлением мэрии города Новосибирска от 29.08.2013 № 8209 (в редакции постановлений мэрии города Новосибирска от 10.06.2014 № 4879, от 25.08.2014 № 7556, от 15.08.2016 № 3700, от 14.07.2017 № 3326), следующие изменения:

1.1. Абзац двадцать шестой пункта 2.13 изложить в следующей редакции:

«Размер надбавки за качество выполняемых работ основному и вспомогательному персоналу учреждения дорожно-благоустроительной и транспортной отрасли рекомендуется устанавливать до 130 % должностного оклада (оклада, часовой тарифной ставки, сдельной расценки); административно-управленческому персоналу учреждения дорожно-благоустроительной и транспортной отрасли – до 105 % должностного оклада (оклада), работникам учреждения службы заказчика и застройщика – до 180 % должностного оклада (оклада).».

1.2. Абзацы третий, четвертый пункта 2.15 дополнить словами «по согласованию с департаментом».

1.3. В пункте 3.8:

1.3.1. Таблицу 4 изложить в редакции приложения к настоящему постановлению.

1.3.2. Абзац второй изложить в следующей редакции:

«Размер надбавки за качество выполняемых работ руководителю учреждения дорожно-благоустроительной и транспортной отрасли устанавливается до 130 % должностного оклада, руководителю учреждения службы заказчика и застройщика – до 265 % должностного оклада.»

1.4. Абзац первый пункта 3.10 изложить в следующей редакции:

«3.10. Премияльные выплаты руководителю учреждения устанавливаются приказом начальника департамента при условии выплаты премии работникам учреждения по итогам работы за месяц и год пропорционально фактически отработанному времени в расчетном периоде в зависимости от его личного вклада в общие результаты труда, выполнения показателей, предусмотренных годовым планом работы учреждения, высокого уровня исполнения должностных обязанностей.»

2. Постановление применяется к отношениям, возникшим с 01.02.2018.

3. Департаменту информационной политики мэрии города Новосибирска обеспечить опубликование постановления.

4. Контроль за исполнением постановления возложить на начальника департамента транспорта и дорожно-благоустроительного комплекса мэрии города Новосибирска.

Мэр города Новосибирска

А. Е. Локоть

Приложение
к постановлению мэрии
города Новосибирска
от 01.10.2018 № 3575

Таблица 4

№ п/п	Критерии оценки	Значение	Удельный вес показателя в размере надбавки за качество выполняемых работ, %		Период
			Дорожно-эксплуатационные учреждения <*, муниципальное казенное учреждение города Новосибирска «Горсвет»	Муниципальное казенное учреждение города Новосибирска «Городской фонтан»; муниципальное бюджетное учреждение города Новосибирска «Городской центр организации дорожного движения»; муниципальное казенное учреждение города Новосибирска «Горзеленхоз»; муниципальное казенное учреждение города Новосибирска «Гормост»; муниципальное казенное учреждение города Новосибирска «Центр управления городским автотранспортом»; муниципальное казенное учреждение города Новосибирска «Управление дорожного строительства»	
1	2	3	4	5	6
1	Выполнение планового объема оказываемых муниципальных услуг, установленного муниципальным заданием	100 % и выше нет	15 0	15 0	Предшествующий год

1	2	3	4	5	6
2	Эффективное, правомерное и целевое использование бюджетных средств	да нет	10 0	10 0	Предшествующий месяц
3	Отсутствие на конец отчетного периода необоснованных остатков денежных средств на лицевых счетах учреждений, за исключением средств от приносящей доход деятельности	да нет	10 0	10 0	Предшествующий месяц
4	Отсутствие не исполненных в установленный срок предписаний органов государственного контроля (надзора)	да нет	- -	20 0	Предшествующий месяц
5	Исполнение предписаний ГИБДД Управления Министерства внутренних дел Российской Федерации по городу Новосибирску за отсутствие обеспечения безопасности дорожного движения на закрепленных территориях	да нет	20 0	- -	Предшествующий месяц
6	Отсутствие существенного (более 20 процентов) роста дорожно-транспортных происшествий по сопоставляемым дорожным условиям за отчетный период, в сравнении с аналогичным периодом прошлого года	да нет	20 0	- -	Предшествующий месяц
7	Своевременность представления месячных, квартальных и годовых отчетов, планов финансово-хозяйственной деятельности, статистической отчетности, других сведений и их качество	да нет	15 0	15 0	Предшествующий месяц

1	2	3	4	5	6
8	Своевременная подготовка документации на проведение аукционов, конкурсов, запросов котировок в соответствии с утвержденным планом-графиком на текущий финансовый год	да нет	- -	20 0	Предшествующий месяц
9	Соблюдение трудового законодательства	да нет	10 0	10 0	Предшествующий месяц
Итого:			До 100	До 100	

Примечания: <*> -

муниципальное казенное учреждение города Новосибирска «Дорожно-эксплуатационное учреждение № 1»;
муниципальное казенное учреждение города Новосибирска «Дорожно-эксплуатационное учреждение № 3»;
муниципальное казенное учреждение города Новосибирска «Дорожно-эксплуатационное учреждение № 4»;
муниципальное казенное учреждение города Новосибирска «Дорожно-эксплуатационное учреждение № 5»;
муниципальное казенное учреждение города Новосибирска «Дорожно-эксплуатационное учреждение № 6»;
муниципальное казенное учреждение города Новосибирска «Дорожно-эксплуатационное учреждение Советского района».

МЭРИЯ ГОРОДА НОВОСИБИРСКА

ПОСТАНОВЛЕНИЕ

От 01.10.2018

№ 3598

О проекте межевания территории, предназначенной для размещения линейного объекта транспортной инфраструктуры местного значения – автомобильной дороги общего пользования по ул. Объединения, в границах проекта планировки территории, ограниченной Красным проспектом, рекой 2-я Ельцовка, улицами Бардина, Богдана Хмельницкого и Дуси Ковальчук, в Заельцовском и Калининском районах, в границах проекта планировки территории, прилегающей к парку культуры и отдыха «Сосновый бор», в Калининском районе, в границах проекта планировки территории, ограниченной перспективной городской магистралью в направлении перспективного моста через реку Обь, перспективным направлением ул. Бардина, перспективным направлением Красного проспекта, в Заельцовском районе, в границах проекта планировки территории, ограниченной перспективным направлением Красного проспекта, границей города Новосибирска, проектируемыми Ельцовской и Космической магистралями, в Калининском районе

В целях определения местоположения границ образуемых и изменяемых земельных участков, в соответствии с Градостроительным кодексом Российской Федерации, постановлением Правительства Российской Федерации от 19.11.2014 № 1221 «Об утверждении Правил присвоения, изменения и аннулирования адресов», решением Совета депутатов города Новосибирска от 24.05.2017 № 411 «О Порядке подготовки документации по планировке территории и признании утратившими силу отдельных решений Совета депутатов города Новосибирска», постановлениями мэрии города Новосибирска от 06.03.2017 № 880 «О проекте планировки территории, прилегающей к парку культуры и отдыха «Сосновый бор», в Калининском районе», от 12.04.2017 № 1556 «О проекте планировки территории, ограниченной перспективным направлением Красного проспекта, границей города Новосибирска, проектируемыми Ельцовской и Космической магистралями, в Калининском районе и проекте межевания территории квартала в границах улиц Тюленина, Гребенщикова и Мясниковой в Калининском районе», от 22.11.2017 № 5220 «О проекте планировки территории, ограниченной Красным проспектом, рекой 2-я Ельцовка, улицами Бардина, Богдана Хмельницкого и Дуси Ковальчук, в Заельцовском и Калининском районах», от 02.02.2018 № 372 «О проекте планировки и проектах межевания территории, ограниченной перспективной городской магистралью в направлении перспективного моста через реку Обь, перспективным направлением ул. Бардина, перспективным направлением Красного проспекта, в Заельцовском районе», от 17.04.2018 № 1374

248

«О подготовке проекта межевания территории, предназначенной для размещения линейного объекта транспортной инфраструктуры местного значения – автомобильной дороги общего пользования по ул. Объединения, в границах проекта планировки территории, ограниченной Красным проспектом, рекой 2-я Ельцовка, улицами Бардина, Богдана Хмельницкого и Дуси Ковальчук, в Заельцовском и Калининском районах, в границах проекта планировки территории, прилегающей к парку культуры и отдыха «Сосновый бор», в Калининском районе, в границах проекта планировки территории, ограниченной перспективной городской магистралью в направлении перспективного моста через реку Обь, перспективным направлением ул. Бардина, перспективным направлением Красного проспекта, в Заельцовском районе, в границах проекта планировки территории, ограниченной перспективным направлением Красного проспекта, границей города Новосибирска, проектируемыми Ельцовской и Космической магистралями, в Калининском районе», руководствуясь Уставом города Новосибирска, ПОСТАНОВЛЯЮ:

1. Утвердить проект межевания территории, предназначенной для размещения линейного объекта транспортной инфраструктуры местного значения – автомобильной дороги общего пользования по ул. Объединения, в границах проекта планировки территории, ограниченной Красным проспектом, рекой 2-я Ельцовка, улицами Бардина, Богдана Хмельницкого и Дуси Ковальчук, в Заельцовском и Калининском районах, в границах проекта планировки территории, прилегающей к парку культуры и отдыха «Сосновый бор», в Калининском районе, в границах проекта планировки территории, ограниченной перспективной городской магистралью в направлении перспективного моста через реку Обь, перспективным направлением ул. Бардина, перспективным направлением Красного проспекта, в Заельцовском районе, в границах проекта планировки территории, ограниченной перспективным направлением Красного проспекта, границей города Новосибирска, проектируемыми Ельцовской и Космической магистралями, в Калининском районе (приложение).

2. Присвоить адрес образуемому земельному участку согласно приложению 1 к проекту межевания территории, предназначенной для размещения линейного объекта транспортной инфраструктуры местного значения – автомобильной дороги общего пользования по ул. Объединения, в границах проекта планировки территории, ограниченной Красным проспектом, рекой 2-я Ельцовка, улицами Бардина, Богдана Хмельницкого и Дуси Ковальчук, в Заельцовском и Калининском районах, в границах проекта планировки территории, прилегающей к парку культуры и отдыха «Сосновый бор», в Калининском районе, в границах проекта планировки территории, ограниченной перспективной городской магистралью в направлении перспективного моста через реку Обь, перспективным направлением ул. Бардина, перспективным направлением Красного проспекта, в Заельцовском районе, в границах проекта планировки территории, ограниченной перспективным направлением Красного проспекта, границей города Новосибирска, проектируемыми Ельцовской и Космической магистралями, в Калининском районе.

3. Департаменту строительства и архитектуры мэрии города Новосибирска раз-

местить постановление на официальном сайте города Новосибирска в информационно-телекоммуникационной сети «Интернет».

4. Департаменту информационной политики мэрии города Новосибирска в течение семи дней со дня издания постановления обеспечить опубликование постановления.

5. Контроль за исполнением постановления возложить на заместителя мэра города Новосибирска – начальника департамента строительства и архитектуры мэрии города Новосибирска.

Мэр города Новосибирска

А. Е. Локоть

ПРОЕКТ

межевания территории, предназначенной для размещения линейного объекта транспортной инфраструктуры местного значения – автомобильной дороги общего пользования по ул. Объединения, в границах проекта планировки территории, ограниченной Красным проспектом, рекой 2-я Ельцовка, улицами Бардина, Богдана Хмельницкого и Дуси Ковальчук, в Заельцовском и Калининском районах, в границах проекта планировки территории, прилегающей к парку культуры и отдыха «Сосновый бор», в Калининском районе, в границах проекта планировки территории, ограниченной перспективной городской магистралью в направлении перспективного моста через реку Обь, перспективным направлением ул. Бардина, перспективным направлением Красного проспекта, в Заельцовском районе, в границах проекта планировки территории, ограниченной перспективным направлением Красного проспекта, границей города Новосибирска, проектируемыми Ельцовой и Космической магистралями, в Калининском районе

1. Текстовая часть проекта межевания территории:
 - 1.1. Сведения об образуемом земельном участке (приложение 1).
 - 1.2. Сведения о границах территории, в отношении которой утвержден проект межевания (приложение 2).
 2. Чертеж межевания территории (приложение 3).
-

Приложение 1

к проекту межевания территории, предназначенной для размещения линейной объекта транспортной инфраструктуры местного значения – автомобильной дороги общего пользования по ул. Объединения, в границах проекта планировки территории, ограниченной Красным проспектом, рекой 2-я Ельдовка, улицами Бардина, Богдана Хмельницкого и Дуся Ковальчук, в Засельдовском и Калининском районах, в границах проекта планировки территории, прилегающей к парку культуры и отдыха «Соновый бор», в Калининском районе, в границах проекта планировки территории, ограниченной перспективной городской магистралью в направлении перспективного моста через реку Обь, перспективным направлением ул. Бардина, перспективным направлением Красного проспекта, в Засельдовском районе, в границах проекта планировки территории, ограниченной перспективным направлением Красного проспекта, границей города Новосибирска, проектируемыми Ельдовской и Космической магистральями, в Калининском районе

СВЕДЕНИЯ об образуемом земельном участке

Условный номер образуемого земельного участка на чертеже межевания территории	Учетный номер кадастрового квартала	Вид разрешенного использования образуемого земельного участка в соответствии с проектом планировки территории	Площадь образуемого земельного участка, га	Адрес земельного участка	Возможный способ образования земельного участка
1	2	3	4	5	6
ЗУ 1	54:35:033575, 54:35:033580, 54:35:033215, 54:35:033605, 54:35:033606, 54:35:033630,	Земельные участки (территории) общего пользования - автомобильные дороги	11,1440	Российская Федерация, Новосибирская область, город Новосибирск, ул. Георгия Колонды, 1а	Перераспределение земельных участков с кадастровыми номерами 54:35:000000:374, 54:35:000000:634, 54:35:033606:1, 54:35:033630:5, 54:35:033660:10, 54:35:033650:9, 54:35:033650:12, 54:35:033650:6, 54:35:000000:450, 54:35:000000:23463, 54:35:033650:5 и земель, государственная собственность на которые не разграничена

	54:35:033635, 54:35:033645, 54:35:033660, 54:35:033650, 54:35:033690, 54:35:033655, 54:35:033672, 54:35:033070, 54:35:041690, 54:35:041680, 54:35:041630, 54:35:041685, 54:35:041695				
--	--	--	--	--	--

Приложение 2

к проекту межевания территории, предназначенной для размещения линейного объекта транспортной инфраструктуры местного значения – автомобильной дороги общего пользования по ул. Объединения, в границах проекта планировки территории, ограниченной Красным проспектом, рекой 2-я Ельцовка, улицами Бардина, Богдана Хмельницкого и Дуся Ковальчук, в Заельцовском и Калининском районах, в границах проекта планировки территории, прилегающей к парку культуры и отдыха «Сосновый бор», в Калининском районе, в границах проекта планировки территории, ограниченной перспективной городской магистралью в направлении перспективного моста через реку Обь, перспективным направлением ул. Бардина, перспективным направлением Красного проспекта, в Заельцовском районе, в границах проекта планировки территории, ограниченной перспективным направлением Красного проспекта, границей города Новосибирска, проектируемыми Ельцовской и Космической магистральями, в Калининском районе

СВЕДЕНИЯ

о границах территории, в отношении которой утвержден проект межевания

№ точки	Координаты	
	X	Y
1	2	3
1	492865,08	4197478,71
2	492863,94	4197479,37
3	492861,42	4197480,84
4	492870,33	4197495,88
5	492870,80	4197495,61
6	492874,28	4197493,47
7	492881,94	4197506,08
8	492883,04	4197507,89
9	492972,32	4197659,51
10	492972,32	4197663,60
11	492994,91	4197686,88
12	493028,90	4197736,26
13	493033,89	4197736,91
14	493057,56	4197758,91
15	493111,30	4197835,86
16	493114,30	4197846,52
17	493147,71	4197886,08

1	2	3
18	493159,24	4197901,46
19	493170,28	4197918,46
20	493176,29	4197927,36
21	493178,89	4197936,62
22	493193,64	4197961,39
23	493207,60	4197973,59
24	493210,87	4197976,45
25	493214,05	4197977,18
26	493220,23	4197978,63
27	493220,57	4197979,23
28	493221,60	4197981,06
29	493225,93	4197988,84
30	493222,54	4197990,74
31	493288,66	4198079,68
32	493287,64	4198081,60
33	493281,91	4198086,22
34	493290,53	4198096,90
35	493306,76	4198116,08
36	493310,35	4198117,21
37	493327,57	4198106,86
38	493331,12	4198113,46
39	493319,17	4198121,16
40	493319,80	4198121,94
41	493318,46	4198122,68
42	493333,61	4198142,80
43	493335,66	4198141,69
44	493336,41	4198142,63
45	493339,66	4198140,99
46	493351,52	4198147,46
47	493363,47	4198161,44
48	493387,74	4198184,66
49	493393,07	4198179,44
50	493402,48	4198189,05

1	2	3
51	493404,14	4198207,34
52	493406,50	4198209,88
53	493417,01	4198221,20
54	493416,76	4198221,39
55	493440,21	4198249,97
56	493440,81	4198249,42
57	493442,10	4198248,22
58	493452,73	4198259,66
59	493470,80	4198279,18
60	493472,13	4198280,63
61	493472,39	4198280,99
62	493474,08	4198283,33
63	493485,67	4198297,13
64	493496,43	4198309,95
65	493496,76	4198310,34
66	493512,72	4198326,34
67	493518,54	4198331,68
68	493524,76	4198336,85
69	493535,37	4198347,50
70	493597,75	4198417,21
71	493617,72	4198439,01
72	493618,43	4198438,21
73	493624,83	4198415,12
74	493631,49	4198416,58
75	493624,01	4198444,12
76	493638,00	4198458,52
77	493659,77	4198442,40
78	493661,35	4198444,17
79	493666,84	4198450,00
80	493658,84	4198457,14
81	493648,00	4198468,58
82	493656,70	4198476,84
83	493667,44	4198487,04

1	2	3
84	493671,23	4198485,35
85	493688,77	4198503,10
86	493695,06	4198497,97
87	493696,13	4198498,82
88	493731,26	4198530,91
89	493743,02	4198518,99
90	493746,28	4198515,68
91	493747,67	4198516,49
92	493749,04	4198517,28
93	493752,10	4198519,06
94	493752,65	4198519,41
95	493752,70	4198519,44
96	493756,06	4198521,58
97	493735,63	4198542,38
98	493781,42	4198573,49
99	493877,34	4198623,69
100	493924,02	4198648,11
101	493948,11	4198643,74
102	493963,41	4198653,47
103	493976,20	4198661,64
104	493998,88	4198676,09
105	494011,32	4198682,43
106	494011,35	4198682,45
107	494012,08	4198683,39
108	494041,37	4198698,06
109	494041,46	4198697,99
110	494041,68	4198698,10
111	494071,67	4198711,57
112	494039,79	4198727,99
113	494044,30	4198739,62
114	494058,47	4198773,58
115	494088,31	4198804,96
116	494108,86	4198789,80

1	2	3
117	494116,88	4198800,78
118	494097,27	4198815,14
119	494178,86	4198901,08
120	494190,93	4198889,87
121	494197,82	4198897,30
122	494185,97	4198908,31
123	494248,88	4198974,78
124	494285,54	4199018,82
125	494308,63	4199046,42
126	494319,75	4199054,92
127	494339,79	4199087,11
128	494342,66	4199095,20
129	494348,62	4199112,05
130	494358,16	4199112,30
131	494382,28	4199112,94
132	494389,36	4199113,13
133	494416,70	4199150,03
134	494416,59	4199162,83
135	494456,48	4199163,01
136	494456,50	4199165,29
137	494456,75	4199184,05
138	494456,93	4199189,96
139	494433,99	4199190,27
140	494405,85	4199190,65
141	494285,41	4199192,34
142	494284,16	4199176,46
143	494282,62	4199174,16
144	494264,97	4199175,18
145	494241,56	4199175,78
146	494241,57	4199173,73
147	494241,57	4199169,97
148	494241,59	4199162,20
149	494277,76	4199161,08

1	2	3
150	494294,47	4199155,13
151	494298,05	4199153,69
152	494300,30	4199151,90
153	494301,54	4199150,64
154	494301,79	4199148,32
155	494272,33	4199096,99
156	494252,90	4199073,69
157	494205,00	4199005,31
158	494121,33	4198918,32
159	494032,86	4198819,96
160	493994,95	4198789,54
161	493968,77	4198772,88
162	493966,78	4198771,61
163	493945,50	4198712,07
164	493909,84	4198684,04
165	493805,84	4198631,28
166	493791,35	4198616,69
167	493786,38	4198621,33
168	493766,48	4198639,86
169	493764,58	4198633,84
170	493752,29	4198619,89
171	493750,95	4198611,97
172	493698,71	4198578,82
173	493682,57	4198596,30
174	493666,83	4198584,85
175	493678,75	4198568,30
176	493668,03	4198558,43
177	493650,20	4198534,49
178	493646,44	4198529,89
179	493645,52	4198528,72
180	493645,23	4198512,80
181	493631,53	4198499,25
182	493615,97	4198479,75

1	2	3
183	493609,33	4198476,83
184	493593,22	4198475,26
185	493593,01	4198471,46
186	493592,58	4198462,19
187	493595,76	4198460,59
188	493575,15	4198438,29
189	493536,27	4198397,55
190	493516,42	4198376,71
191	493515,20	4198377,24
192	493509,66	4198372,63
193	493503,92	4198366,98
194	493502,68	4198365,77
195	493495,71	4198357,24
196	493492,16	4198350,51
197	493404,99	4198254,09
198	493407,56	4198251,80
199	493403,53	4198247,24
200	493400,49	4198249,94
201	493397,50	4198252,61
202	493388,39	4198250,02
203	493368,13	4198232,89
204	493362,49	4198220,09
205	493353,73	4198211,64
206	493358,61	4198203,59
207	493307,36	4198151,80
208	493295,43	4198138,79
209	493275,14	4198115,73
210	493232,36	4198057,14
211	493235,97	4198053,46
212	493231,59	4198049,15
213	493228,76	4198052,03
214	493187,04	4197997,76
215	493130,21	4197923,93

1	2	3
216	493115,17	4197917,24
217	493096,77	4197890,91
218	493091,73	4197882,00
219	493097,19	4197880,96
220	493074,68	4197851,88
221	492983,87	4197734,35
222	492962,60	4197706,85
223	492908,62	4197616,45
224	492884,19	4197566,28
225	492864,93	4197532,78
226	492857,61	4197522,11
227	492848,35	4197506,75
228	492842,58	4197497,19
229	492809,22	4197433,35
230	492788,67	4197393,99
231	492788,64	4197393,97
232	492782,49	4197393,51
233	492781,96	4197386,71
234	492783,27	4197386,55
235	492796,34	4197384,63
236	492814,81	4197381,99
237	492822,56	4197380,26
238	492823,20	4197380,10
239	492826,00	4197379,42
240	492827,15	4197386,65
241	492821,58	4197389,91
242	492824,41	4197397,95
243	492829,63	4197411,22
244	492833,38	4197420,75

МЭРИЯ ГОРОДА НОВОСИБИРСКА

ПОСТАНОВЛЕНИЕ

От 01.10.2018

№ 3600

О проекте межевания территории квартала 270.05.01.01 в границах проекта планировки территории восточной части Калининского района

В целях определения местоположения границ образуемых и изменяемых земельных участков, в соответствии с Градостроительным кодексом Российской Федерации, решением Совета депутатов города Новосибирска от 24.05.2017 № 411 «О Порядке подготовки документации по планировке территории и признании утратившими силу отдельных решений Совета депутатов города Новосибирска», постановлениями мэрии города Новосибирска от 16.06.2017 № 2814 «О проекте планировки территории восточной части Калининского района и проекте межевания территории квартала 270.04.02.02 в границах проекта планировки восточной части Калининского района», от 10.07.2018 № 2502 «О подготовке проекта межевания территории квартала 270.05.01.01 в границах проекта планировки территории восточной части Калининского района», руководствуясь Уставом города Новосибирска, ПОСТАНОВЛЯЮ:

1. Утвердить проект межевания территории квартала 270.05.01.01 в границах проекта планировки территории восточной части Калининского района (приложение).

2. Присвоить адреса образуемым земельным участкам согласно приложению 1 к проекту межевания территории квартала 270.05.01.01 в границах проекта планировки территории восточной части Калининского района.

3. Департаменту строительства и архитектуры мэрии города Новосибирска разместить постановление на официальном сайте города Новосибирска в информационно-телекоммуникационной сети «Интернет».

4. Департаменту информационной политики мэрии города Новосибирска в течение семи дней со дня издания постановления обеспечить опубликование постановления.

5. Контроль за исполнением постановления возложить на заместителя мэра города Новосибирска – начальника департамента строительства и архитектуры мэрии города Новосибирска.

Мэр города Новосибирска

А. Е. Локоть

Приложение
к постановлению мэрии
города Новосибирска
от 01.10.2018 № 3600

ПРОЕКТ
межевания территории квартала 270.05.01.01 в границах проекта
планировки территории восточной части Калининского района

1. Текстовая часть проекта межевания территории:
 - 1.1. Сведения об образуемом земельном участке (приложение 1).
 - 1.2. Сведения о границах территории, в отношении которой утвержден проект межевания (приложение 2).
 2. Чертеж межевания территории (приложение 3).
-

Приложение 1
к проекту межевания территории квартала 270.05.01.01 в границах проекта планировки территории восточной части Калининского района

**СВЕДЕНИЯ
об образуемом земельном участке**

Условный номер земельного участка на чертеже межевания территории	Учетный номер кадастрового квартала	Вид разрешенного использования образуемого земельного участка в соответствии с проектом планировки территории	Площадь земельного участка, га	Адрес земельного участка	Возможный способ образования земельного участка
1 ЗУ1	2 54:35:041750	3 Склады - склады; магазины - объекты для продажи товаров, торговая площадь которых составляет до 5000 кв. м	4 1,5785	5 Российская Федерация, Новосибирская область, город Новосибирск, ул. Богдана Хмельницкого, 84/1	6 Перераспределение земельного участка с кадастровым номером 54:35:041750:54 землями, государственная собственность на которые не разграничена

Приложение 2
к проекту межевания территории квар-
тала 270.05.01.01 в границах проек-
та планировки территории восточной
части Калининского района

СВЕДЕНИЯ
о границах территории, в отношении которой утвержден
проект межевания

№ точки	Координаты	
	X	Y
1	2	3
1	493918,24	4201213,38
2	494066,97	4201268,22
3	494191,71	4201412,35
4	493981,36	4201578,51
5	494100,01	4201366,88
6	493888,43	4201632,21
7	493766,68	4201734,65
8	493613,26	4201840,02
9	493931,32	4201515,09
10	493538,55	4201883,83
11	493489,13	4201866,14
12	493449,96	4201818,08

МЭРИЯ ГОРОДА НОВОСИБИРСКА

ПОСТАНОВЛЕНИЕ

От 01.10.2018

№ 3601

О внесении изменений в постановление мэрии города Новосибирска от 12.08.2011 № 7242 «Об утверждении перечня имущества, находящегося в муниципальной собственности города Новосибирска, свободного от прав третьих лиц (за исключением имущественных прав субъектов малого и среднего предпринимательства)»

В соответствии с Федеральным законом от 24.07.2007 № 209-ФЗ «О развитии малого и среднего предпринимательства в Российской Федерации», решением Совета депутатов города Новосибирска от 22.12.2010 № 242 «О Порядке формирования, ведения и обязательного опубликования перечня имущества, находящегося в муниципальной собственности города Новосибирска, свободного от прав третьих лиц (за исключением имущественных прав субъектов малого и среднего предпринимательства)», руководствуясь Уставом города Новосибирска, ПОСТАНОВЛЯЮ:

1. Внести в постановление мэрии города Новосибирска от 12.08.2011 № 7242 «Об утверждении перечня имущества, находящегося в муниципальной собственности города Новосибирска, свободного от прав третьих лиц (за исключением имущественных прав субъектов малого и среднего предпринимательства)» (в редакции постановлений мэрии города Новосибирска от 16.10.2014 № 9028, от 13.04.2015 № 2950, от 12.08.2015 № 5166, от 08.02.2016 № 413, от 20.06.2016 № 2608, от 31.10.2016 № 4956, от 04.04.2017 № 1397, от 26.06.2017 № 2981, от 25.10.2017 № 4815, от 11.04.2018 № 1287) следующие изменения:

1.1. Наименование, пункты 1, 2 после слов «за исключением» дополнить словами «права хозяйственного ведения, права оперативного управления, а также».

1.2. В приложении:

1.2.1. Наименование после слов «за исключением» дополнить словами «права хозяйственного ведения, права оперативного управления, а также».

1.2.2. Строки 1.2, 1.16 раздела 1 «Дзержинский район», строки 2.3 – 2.6 раздела 2 «Железнодорожный район», строки 4.2, 4.8, 4.13 раздела 4 «Калининский район» таблицы признать утратившими силу.

1.2.3. В разделе 6 «Ленинский район» таблицы:

1.2.3.1. Строку 6.3 признать утратившей силу.

1.2.3.2. Дополнить строкой 6.44 следующего содержания:

6.44	Нежилое помещение, расположенное в подвале и на 1-м этаже	Российская Федерация, Новосибирская область, город Новосибирск, ул. Плахотного, 47	69,7
------	---	--	------

- 1.2.4. В разделе 7 «Октябрьский район» таблицы:
 1.2.4.1. Строку 7.2 признать утратившей силу.
 1.2.4.2. Дополнить строкой 7.19 следующего содержания:

7.19	Нежилое помеще- ние, расположен- ное в подвале	Российская Федерация, Новосибирская об- ласть, город Новосибирск, ул. Бориса Бо- гаткова, 50	127,7
------	--	--	-------

1.2.5. Строку 8.2 раздела 8 «Первомайский район», строки 10.2, 10.5 раздела 10 «Центральный район» таблицы признать утратившими силу.

2. Департаменту земельных и имущественных отношений мэрии города Новоси-
бирска в течение 10 рабочих дней со дня издания постановления обеспечить:

опубликование изменений в перечень в периодическом печатном издании «Бюл-
летень органов местного самоуправления города Новосибирска» и размещение на
официальном сайте города Новосибирска в информационно-телекоммуникацион-
ной сети «Интернет» и (или) на официальных сайтах информационной поддержки
субъектов малого и среднего предпринимательства;

представление сведений об изменениях, внесенных в соответствии с постанов-
лением в перечень, в акционерное общество «Федеральная корпорация по разви-
тию малого и среднего предпринимательства».

3. Департаменту информационной политики мэрии города Новосибирска обес-
печить опубликование постановления.

4. Контроль за исполнением постановления возложить на начальника департа-
мента земельных и имущественных отношений мэрии города Новосибирска.

Мэр города Новосибирска

А. Е. Локоть

МЭРИЯ ГОРОДА НОВОСИБИРСКА

ПОСТАНОВЛЕНИЕ

От 02.10.2018

№ 3602

О подготовке проекта межевания территории квартала 141.01.06.02 в границах проекта планировки территории, ограниченной улицами Ипподромской, Фрунзе, Доватора, Бориса Богаткова, Кирова, Восход, створом Октябрьского моста, береговой линией реки Оби, в Дзержинском, Октябрьском и Центральном районах

В целях подготовки документации по планировке территории города Новосибирска, в соответствии с Градостроительным кодексом Российской Федерации, Федеральным законом от 06.10.2003 № 131-ФЗ «Об общих принципах организации местного самоуправления в Российской Федерации», решением Совета депутатов города Новосибирска от 24.05.2017 № 411 «О Порядке подготовки документации по планировке территории и признании утратившими силу отдельных решений Совета депутатов города Новосибирска», постановлением мэрии города Новосибирска от 29.12.2017 № 5846 «О проекте планировки и проектах межевания территории, ограниченной улицами Ипподромской, Фрунзе, Доватора, Бориса Богаткова, Кирова, Восход, створом Октябрьского моста, береговой линией реки Оби, в Дзержинском, Октябрьском и Центральном районах», руководствуясь Уставом города Новосибирска, ПОСТАНОВЛЯЮ:

1. Подготовить проект межевания территории квартала 141.01.06.02 в границах проекта планировки территории, ограниченной улицами Ипподромской, Фрунзе, Доватора, Бориса Богаткова, Кирова, Восход, створом Октябрьского моста, береговой линией реки Оби, в Дзержинском, Октябрьском и Центральном районах согласно схеме (приложение 1).

2. Определить содержание проекта межевания территории квартала 141.01.06.02 в границах проекта планировки территории, ограниченной улицами Ипподромской, Фрунзе, Доватора, Бориса Богаткова, Кирова, Восход, створом Октябрьского моста, береговой линией реки Оби, в Дзержинском, Октябрьском и Центральном районах (приложение 2).

3. Установить срок подготовки проекта межевания территории квартала 141.01.06.02 в границах проекта планировки территории, ограниченной улицами Ипподромской, Фрунзе, Доватора, Бориса Богаткова, Кирова, Восход, створом Октябрьского моста, береговой линией реки Оби, в Дзержинском, Октябрьском и Центральном районах с учетом необходимых согласований и проведения публичных слушаний – до конца 2019 года.

4. Предложить физическим и юридическим лицам в течение четырнадцати дней со дня официального опубликования постановления представить предложения о порядке, сроках подготовки и содержании проекта межевания территории кварта-

ла 141.01.06.02 в границах проекта планировки территории, ограниченной улицами Ипподромской, Фрунзе, Доватора, Бориса Богаткова, Кирова, Восход, створом Октябрьского моста, береговой линией реки Оби, в Дзержинском, Октябрьском и Центральном районах в департамент строительства и архитектуры мэрии города Новосибирска по адресу: Российская Федерация, Новосибирская область, город Новосибирск, Красный проспект, 50, кабинет 515, почтовый индекс: 630091.

5. Департаменту строительства и архитектуры мэрии города Новосибирска:

5.1. В течение трех дней со дня издания постановления разместить постановление на официальном сайте города Новосибирска в информационно-телекоммуникационной сети «Интернет».

5.2. Со дня официального опубликования постановления осуществить прием и регистрацию предложений физических и юридических лиц о порядке, сроках подготовки и содержании проекта межевания территории квартала 141.01.06.02 в границах проекта планировки территории, ограниченной улицами Ипподромской, Фрунзе, Доватора, Бориса Богаткова, Кирова, Восход, створом Октябрьского моста, береговой линией реки Оби, в Дзержинском, Октябрьском и Центральном районах.

5.3. В течение семи дней со дня окончания срока, указанного в пункте 4 настоящего постановления, с учетом предложений физических и юридических лиц осуществить разработку и утверждение задания на разработку проекта межевания территории квартала 141.01.06.02 в границах проекта планировки территории, ограниченной улицами Ипподромской, Фрунзе, Доватора, Бориса Богаткова, Кирова, Восход, створом Октябрьского моста, береговой линией реки Оби, в Дзержинском, Октябрьском и Центральном районах.

6. Департаменту информационной политики мэрии города Новосибирска в течение трех дней со дня издания постановления обеспечить опубликование постановления.

7. Контроль за исполнением постановления возложить на заместителя мэра города Новосибирска – начальника департамента строительства и архитектуры мэрии города Новосибирска.

Мэр города Новосибирска

А. Е. Локоть

СОДЕРЖАНИЕ

проекта межевания территории квартала 141.01.06.02 в границах проекта планировки территории, ограниченной улицами Ипподромской, Фрунзе, Доватора, Бориса Богаткова, Кирова, Восход, створом Октябрьского моста, береговой линией реки Оби, в Дзержинском, Октябрьском и Центральном районах

1. Проект межевания территории состоит из основной части, которая подлежит утверждению, и материалов по обоснованию этого проекта.

2. Основная часть проекта межевания территории включает в себя текстовую часть и чертежи межевания территории.

2.1. Текстовая часть проекта межевания территории включает в себя:

2.1.1. Перечень и сведения о площади образуемых земельных участков, в том числе возможные способы их образования.

2.1.2. Перечень и сведения о площади образуемых земельных участков, которые будут отнесены к территориям общего пользования или имуществу общего пользования, в том числе в отношении которых предполагаются резервирование и (или) изъятие для государственных или муниципальных нужд.

2.1.3. Вид разрешенного использования образуемых земельных участков в соответствии с проектом планировки территории.

2.1.4. Целевое назначение лесов, вид (виды) разрешенного использования лесного участка, количественные и качественные характеристики лесного участка, сведения о нахождении лесного участка в границах особо защитных участков лесов (в случае если подготовка проекта межевания территории осуществляется в целях определения местоположения границ образуемых и (или) изменяемых лесных участков).

2.1.5. Сведения о границах территории, в отношении которой утвержден проект межевания, содержащие перечень координат характерных точек этих границ в системе координат, используемой для ведения Единого государственного реестра недвижимости.

2.2. На чертежах межевания территории отображаются:

2.2.1. Границы существующих элементов планировочной структуры.

2.2.2. Красные линии, утвержденные в составе проекта планировки территории, или красные линии, утверждаемые, изменяемые проектом межевания территории в соответствии с пунктом 2 части 2 статьи 43 Градостроительного кодекса Российской Федерации.

2.2.3. Линии отступа от красных линий в целях определения мест допустимого размещения зданий, строений, сооружений.

2.2.4. Границы образуемых и (или) изменяемых земельных участков, условные номера образуемых земельных участков, в том числе в отношении которых предполагаются их резервирование и (или) изъятие для государственных или муниципальных нужд.

2.2.5. Границы публичных сервитутов.

3. Материалы по обоснованию проекта межевания территории включают в себя чертежи, на которых отображаются:

3.1. Границы существующих земельных участков.

3.2. Границы зон с особыми условиями использования территорий.

3.3. Местоположение существующих объектов капитального строительства.

3.4. Границы особо охраняемых природных территорий.

3.5. Границы территорий объектов культурного наследия.

3.6. Границы лесничеств, лесопарков, участковых лесничеств, лесных кварталов, лесотаксационных выделов или частей лесотаксационных выделов.

МЭРИЯ ГОРОДА НОВОСИБИРСКА

ПОСТАНОВЛЕНИЕ

От 02.10.2018

№ 3603

Об установлении размера платы за содержание жилых помещений для нанимателей жилых помещений по договорам социального найма и договорам найма жилых помещений государственного или муниципального жилищного фонда в многоквартирных домах

В целях обеспечения содержания общего имущества в многоквартирных домах, в соответствии со статьей 156 Жилищного кодекса Российской Федерации, руководствуясь Уставом города Новосибирска, ПОСТАНОВЛЯЮ:

1. Установить размер платы за содержание жилых помещений для нанимателей жилых помещений по договорам социального найма и договорам найма жилых помещений государственного или муниципального жилищного фонда в многоквартирных домах (приложение).

2. Признать утратившим силу постановление мэрии города Новосибирска от 20.12.2017 № 5639 «Об установлении размера платы за содержание жилых помещений для нанимателей жилых помещений по договорам социального найма и договорам найма жилых помещений государственного или муниципального жилищного фонда в многоквартирных домах».

3. Департаменту информационной политики мэрии города Новосибирска обеспечить опубликование постановления.

4. Контроль за исполнением постановления возложить на начальника департамента энергетики, жилищного и коммунального хозяйства города и главу администрации Ленинского района города Новосибирска.

Мэр города Новосибирска

А. Е. Локоть

Приложение
к постановлению мэрии
города Новосибирска
от 02.10.2018 № 3603

РАЗМЕР
платы за содержание жилых помещений для нанимателей жилых
помещений по договорам социального найма и договорам найма
жилых помещений государственного или муниципального
жилищного фонда в многоквартирных домах

№ п/п	Адрес многоквартирного дома	Размер платы в расчете за 1 кв. м занимаемой общей площади жилого помещения (с НДС), рублей
1	2	3
1	Российская Федерация, Новосибирская область, город Новосибирск, ул. Немировича-Данченко, 22/1	38,09
2	Российская Федерация, Новосибирская область, город Новосибирск, ул. Немировича-Данченко, 22/2	21,00
3	Российская Федерация, Новосибирская область, город Новосибирск, ул. Немировича-Данченко, 24/2	31,94
4	Российская Федерация, Новосибирская область, город Новосибирск, ул. Немировича-Данченко, 24/3	22,86
5	Российская Федерация, Новосибирская область, город Новосибирск, ул. Немировича-Данченко, 26	31,94
6	Российская Федерация, Новосибирская область, город Новосибирск, ул. Немировича-Данченко, 26/1	20,81
7	Российская Федерация, Новосибирская область, город Новосибирск, ул. Немировича-Данченко, 28/1	30,60
8	Российская Федерация, Новосибирская область, город Новосибирск, ул. Немировича-Данченко, 30	20,30
9	Российская Федерация, Новосибирская область, город Новосибирск, ул. Немировича-Данченко, 30/1	23,27
10	Российская Федерация, Новосибирская область, город Новосибирск, ул. Степная, 31	17,74
11	Российская Федерация, Новосибирская область, город Новосибирск, ул. Степная, 33	22,15

1	2	3
12	Российская Федерация, Новосибирская область, город Новосибирск, ул. Степная, 34	20,91
13	Российская Федерация, Новосибирская область, город Новосибирск, ул. Степная, 35	38,18
14	Российская Федерация, Новосибирская область, город Новосибирск, ул. Степная, 36	17,73
15	Российская Федерация, Новосибирская область, город Новосибирск, ул. Степная, 37	22,39
16	Российская Федерация, Новосибирская область, город Новосибирск, ул. Степная, 39	20,08
17	Российская Федерация, Новосибирская область, город Новосибирск, ул. Степная, 41	21,87
18	Российская Федерация, Новосибирская область, город Новосибирск, ул. Степная, 43	19,67
19	Российская Федерация, Новосибирская область, город Новосибирск, ул. Степная, 43/1	21,14
20	Российская Федерация, Новосибирская область, город Новосибирск, ул. Степная, 45	22,55
21	Российская Федерация, Новосибирская область, город Новосибирск, ул. Степная, 47	19,02
22	Российская Федерация, Новосибирская область, город Новосибирск, ул. Станционная, 50/2	18,04
23	Российская Федерация, Новосибирская область, город Новосибирск, ул. Станиславского, 14	22,99
24	Российская Федерация, Новосибирская область, город Новосибирск, ул. Станиславского, 19/1	23,74
25	Российская Федерация, Новосибирская область, город Новосибирск, ул. Станиславского, 19/2	28,24
26	Российская Федерация, Новосибирская область, город Новосибирск, ул. Станиславского, 22	24,92
27	Российская Федерация, Новосибирская область, город Новосибирск, ул. Станиславского, 24	20,56
28	Российская Федерация, Новосибирская область, город Новосибирск, ул. Станиславского, 26	18,00
29	Российская Федерация, Новосибирская область, город Новосибирск, ул. Станиславского, 32	20,21
30	Российская Федерация, Новосибирская область, город Новосибирск, ул. Станиславского, 50	17,95
31	Российская Федерация, Новосибирская область, город Новосибирск, ул. Титова, 21	18,15
32	Российская Федерация, Новосибирская область, город Новосибирск, ул. Титова, 21/2	27,23

1	2	3
33	Российская Федерация, Новосибирская область, город Новосибирск, ул. Ударная, 1/3	23,42
34	Российская Федерация, Новосибирская область, город Новосибирск, ул. Ударная, 15	32,79
35	Российская Федерация, Новосибирская область, город Новосибирск, ул. Ударная, 19	24,20
36	Российская Федерация, Новосибирская область, город Новосибирск, ул. Ударная, 27	26,09
37	Российская Федерация, Новосибирская область, город Новосибирск, ул. Ударная, 27/3	21,87
38	Российская Федерация, Новосибирская область, город Новосибирск, ул. Ударная, 29	24,78

МЭРИЯ ГОРОДА НОВОСИБИРСКА

ПОСТАНОВЛЕНИЕ

От 02.10.2018

№ 3604

О подготовке проекта межевания территории квартала 141.02.01.01 в границах проекта планировки территории, ограниченной улицами Ипподромской, Фрунзе, Доватора, Бориса Богаткова, Кирова, Восход, створом Октябрьского моста, береговой линией реки Оби, в Дзержинском, Октябрьском и Центральном районах

В целях подготовки документации по планировке территории города Новосибирска, в соответствии с Градостроительным кодексом Российской Федерации, Федеральным законом от 06.10.2003 № 131-ФЗ «Об общих принципах организации местного самоуправления в Российской Федерации», решением Совета депутатов города Новосибирска от 24.05.2017 № 411 «О Порядке подготовки документации по планировке территории и признании утратившими силу отдельных решений Совета депутатов города Новосибирска», постановлением мэрии города Новосибирска от 29.12.2017 № 5846 «О проекте планировки и проектах межевания территории, ограниченной улицами Ипподромской, Фрунзе, Доватора, Бориса Богаткова, Кирова, Восход, створом Октябрьского моста, береговой линией реки Оби, в Дзержинском, Октябрьском и Центральном районах», руководствуясь Уставом города Новосибирска, ПОСТАНОВЛЯЮ:

1. Подготовить проект межевания территории квартала 141.02.01.01 в границах проекта планировки территории, ограниченной улицами Ипподромской, Фрунзе, Доватора, Бориса Богаткова, Кирова, Восход, створом Октябрьского моста, береговой линией реки Оби, в Дзержинском, Октябрьском и Центральном районах согласно схеме (приложение 1).

2. Определить содержание проекта межевания территории квартала 141.02.01.01 в границах проекта планировки территории, ограниченной улицами Ипподромской, Фрунзе, Доватора, Бориса Богаткова, Кирова, Восход, створом Октябрьского моста, береговой линией реки Оби, в Дзержинском, Октябрьском и Центральном районах (приложение 2).

3. Установить срок подготовки проекта межевания территории квартала 141.02.01.01 в границах проекта планировки территории, ограниченной улицами Ипподромской, Фрунзе, Доватора, Бориса Богаткова, Кирова, Восход, створом Октябрьского моста, береговой линией реки Оби, в Дзержинском, Октябрьском и Центральном районах с учетом необходимых согласований и проведения публичных слушаний – до конца 2019 года.

4. Предложить физическим и юридическим лицам в течение четырнадцати дней со дня официального опубликования постановления представить предложения о порядке, сроках подготовки и содержании проекта межевания территории кварта-

ла 141.02.01.01 в границах проекта планировки территории, ограниченной улицами Ипподромской, Фрунзе, Доватора, Бориса Богаткова, Кирова, Восход, створом Октябрьского моста, береговой линией реки Оби, в Дзержинском, Октябрьском и Центральном районах в департамент строительства и архитектуры мэрии города Новосибирска по адресу: Российская Федерация, Новосибирская область, город Новосибирск, Красный проспект, 50, кабинет 515, почтовый индекс: 630091.

5. Департаменту строительства и архитектуры мэрии города Новосибирска:

5.1. В течение трех дней со дня издания постановления разместить постановление на официальном сайте города Новосибирска в информационно-телекоммуникационной сети «Интернет».

5.2. Со дня официального опубликования постановления осуществить прием и регистрацию предложений физических и юридических лиц о порядке, сроках подготовки и содержании проекта межевания территории квартала 141.02.01.01 в границах проекта планировки территории, ограниченной улицами Ипподромской, Фрунзе, Доватора, Бориса Богаткова, Кирова, Восход, створом Октябрьского моста, береговой линией реки Оби, в Дзержинском, Октябрьском и Центральном районах.

5.3. В течение семи дней со дня окончания срока, указанного в пункте 4 настоящего постановления, с учетом предложений физических и юридических лиц осуществить разработку и утверждение задания на разработку проекта межевания территории квартала 141.02.01.01 в границах проекта планировки территории, ограниченной улицами Ипподромской, Фрунзе, Доватора, Бориса Богаткова, Кирова, Восход, створом Октябрьского моста, береговой линией реки Оби, в Дзержинском, Октябрьском и Центральном районах.

6. Департаменту информационной политики мэрии города Новосибирска в течение трех дней со дня издания постановления обеспечить опубликование постановления.

7. Контроль за исполнением постановления возложить на заместителя мэра города Новосибирска – начальника департамента строительства и архитектуры мэрии города Новосибирска.

Мэр города Новосибирска

А. Е. Локоть

СОДЕРЖАНИЕ

проекта межевания территории квартала 141.02.01.01 в границах проекта планировки территории, ограниченной улицами Ипподромской, Фрунзе, Доватора, Бориса Богаткова, Кирова, Восход, створом Октябрьского моста, береговой линией реки Оби, в Дзержинском, Октябрьском и Центральном районах

1. Проект межевания территории состоит из основной части, которая подлежит утверждению, и материалов по обоснованию этого проекта.
2. Основная часть проекта межевания территории включает в себя текстовую часть и чертежи межевания территории.
 - 2.1. Текстовая часть проекта межевания территории включает в себя:
 - 2.1.1. Перечень и сведения о площади образуемых земельных участков, в том числе возможные способы их образования.
 - 2.1.2. Перечень и сведения о площади образуемых земельных участков, которые будут отнесены к территориям общего пользования или имуществу общего пользования, в том числе в отношении которых предполагаются резервирование и (или) изъятие для государственных или муниципальных нужд.
 - 2.1.3. Вид разрешенного использования образуемых земельных участков в соответствии с проектом планировки территории.
 - 2.1.4. Целевое назначение лесов, вид (виды) разрешенного использования лесного участка, количественные и качественные характеристики лесного участка, сведения о нахождении лесного участка в границах особо защитных участков лесов (в случае если подготовка проекта межевания территории осуществляется в целях определения местоположения границ образуемых и (или) изменяемых лесных участков).
 - 2.1.5. Сведения о границах территории, в отношении которой утвержден проект межевания, содержащие перечень координат характерных точек этих границ в системе координат, используемой для ведения Единого государственного реестра недвижимости.
 - 2.2. На чертежах межевания территории отображаются:
 - 2.2.1. Границы существующих элементов планировочной структуры.
 - 2.2.2. Красные линии, утвержденные в составе проекта планировки территории, или красные линии, утверждаемые, изменяемые проектом межевания территории в соответствии с пунктом 2 части 2 статьи 43 Градостроительного кодекса Российской Федерации.
 - 2.2.3. Линии отступа от красных линий в целях определения мест допустимого размещения зданий, строений, сооружений.

2.2.4. Границы образуемых и (или) изменяемых земельных участков, условные номера образуемых земельных участков, в том числе в отношении которых предполагаются их резервирование и (или) изъятие для государственных или муниципальных нужд.

2.2.5. Границы публичных сервитутов.

3. Материалы по обоснованию проекта межевания территории включают в себя чертежи, на которых отображаются:

3.1. Границы существующих земельных участков.

3.2. Границы зон с особыми условиями использования территорий.

3.3. Местоположение существующих объектов капитального строительства.

3.4. Границы особо охраняемых природных территорий.

3.5. Границы территорий объектов культурного наследия.

3.6. Границы лесничеств, лесопарков, участковых лесничеств, лесных кварталов, лесотаксационных выделов или частей лесотаксационных выделов.

МЭРИЯ ГОРОДА НОВОСИБИРСКА

ПОСТАНОВЛЕНИЕ

От 02.10.2018

№ 3605

О внесении изменений в постановление мэрии города Новосибирска от 30.01.2012 № 613 «Об утверждении Порядка разработки и утверждения административных регламентов предоставления муниципальных услуг»

В соответствии с Федеральным законом от 27.07.2010 № 210-ФЗ «Об организации предоставления государственных и муниципальных услуг», постановлением Правительства Российской Федерации от 16.05.2011 № 373 «О разработке и утверждении административных регламентов осуществления государственного контроля (надзора) и административных регламентов предоставления государственных услуг», руководствуясь Уставом города Новосибирска, ПОСТАНОВЛЯЮ:

1. Внести в постановление мэрии города Новосибирска от 30.01.2012 № 613 «Об утверждении Порядка разработки и утверждения административных регламентов предоставления муниципальных услуг» (в редакции постановлений мэрии города Новосибирска от 04.12.2012 № 12462, от 27.01.2014 № 601, от 06.12.2016 № 5577, от 25.10.2017 № 4830, от 23.04.2018 № 1462) следующие изменения:

1.1. В преамбуле слова «О разработке и утверждении административных регламентов исполнения государственных функций и административных регламентов предоставления государственных услуг» заменить словами «О разработке и утверждении административных регламентов осуществления государственного контроля (надзора) и административных регламентов предоставления государственных услуг».

1.2. Пункт 2 признать утратившим силу.

2. В приложении:

2.1. В пункте 1.1 слова «О разработке и утверждении административных регламентов исполнения государственных функций и административных регламентов предоставления государственных услуг» заменить словами «О разработке и утверждении административных регламентов осуществления государственного контроля (надзора) и административных регламентов предоставления государственных услуг».

2.2. В пункте 1.3:

2.2.1. Абзац первый дополнить словами «, а также в пределах предусмотренных Федеральным законом № 210-ФЗ прав мэрии на решение вопросов, не отнесенных к вопросам местного значения, прав мэрии на участие в осуществлении иных государственных полномочий (не переданных ей в соответствии со статьей 19 Федерального закона № 210-ФЗ), если это участие предусмотрено федеральными законами, прав мэрии на решение иных вопросов, не отнесенных к компетенции орга-

нов местного самоуправления других муниципальных образований, органов государственной власти и не исключенных из ее компетенции федеральными законами и законами Новосибирской области, в случае принятия муниципальных правовых актов города Новосибирска (далее – муниципальные правовые акты) о реализации таких прав».

2.2.2. Абзац второй изложить в следующей редакции:

«Административный регламент определяет порядок взаимодействия между структурными подразделениями мэрии и их должностными лицами, между структурными подразделениями мэрии и заявителями, органами государственной власти, иными органами местного самоуправления, учреждениями и организациями в процессе предоставления муниципальной услуги.»

2.3. В абзаце первом пункта 2.1 слова «города Новосибирска (далее – муниципальный правовые акты)» заменить словами «, а также с учетом иных требований к порядку предоставления соответствующей муниципальной услуги».

2.4. Пункт 2.4 после слова «регламента» дополнить словами «(в том числе проект нормативного правового акта о внесении изменений в ранее изданный административный регламент, признании административного регламента утратившим силу)».

2.5. В пункте 2.8:

2.5.1. В абзаце первом слова «проектах административных регламентов» заменить словами «проекте административного регламента, наличия и актуальности сведений о соответствующей муниципальной услуге в перечне муниципальных услуг, предоставляемых мэрией».

2.5.2. Дополнить абзацами следующего содержания:

«получение документов и информации, которые необходимы для предоставления муниципальной услуги, посредством межведомственного информационного взаимодействия;

особенности выполнения административных процедур (действий) в многофункциональных центрах.»

2.6. Дополнить подпунктом 2.8.1 следующего содержания:

«2.8.1. Структурные подразделения мэрии, ответственные за разработку проекта административного регламента, готовят и представляют на экспертизу вместе с указанным проектом пояснительную записку, в которой приводятся информация об основных предполагаемых улучшениях предоставления муниципальной услуги, сведения об учете рекомендаций независимой экспертизы.»

2.7. Абзац второй пункта 2.10 дополнить словами «, срок проведения которой составляет не более семи рабочих дней».

2.8. Дополнить подпунктом 2.11.1 следующего содержания:

«2.11.1. В случае если нормативным правовым актом, устанавливающим конкретное полномочие мэрии, предусмотрено утверждение мэрией отдельного нормативного правового акта, предусматривающего порядок осуществления такого полномочия, наряду с утверждением данного порядка подлежит разработке административный регламент по осуществлению соответствующего полномочия.»

2.9. В пункте 2.12 слова «регламенты осуществляется» заменить словами «регламенты, признание административных регламентов утратившими силу осуществляются».

2.10. Абзац четвертый пункта 3.2 после слова «процедуры» в соответствующем падеже дополнить словом «(действия)» в соответствующем падеже.

2.11. Подпункт 3.4.3 признать утратившим силу.

2.12. Подпункт 3.4.6 изложить в следующей редакции:

«3.4.6. Правовые основания для предоставления муниципальной услуги.

В данном разделе должно содержаться указание на размещение перечня нормативных правовых актов Российской Федерации, Новосибирской области и муниципальных правовых актов, регулирующих предоставление муниципальной услуги, с указанием их реквизитов и источников официального опубликования, на официальном сайте, в федеральной государственной информационной системе «Федеральный реестр государственных и муниципальных услуг (функций)» (далее – федеральный реестр) и в федеральной государственной информационной системе «Единый портал государственных и муниципальных услуг (функций)» (далее – Единый портал государственных и муниципальных услуг (функций)).

Структурные подразделения мэрии, предоставляющие муниципальную услугу, обеспечивают обязательное размещение и актуализацию перечня нормативных правовых актов, регулирующих предоставление муниципальной услуги, на официальном сайте, а также в соответствующем разделе федерального реестра и на Едином портале государственных и муниципальных услуг (функций).».

2.13. Подпункт 3.4.13 изложить в следующей редакции:

«3.4.13. Порядок, размер, основания и способы взимания государственной пошлины или иной платы, взимаемой за предоставление муниципальной услуги в случаях, предусмотренных федеральными законами, принимаемыми в соответствии с ними иными нормативными правовыми актами Российской Федерации, нормативными правовыми актами Новосибирской области, муниципальными правовыми актами. При наличии государственной пошлины или иной платы указывается размер или ссылка на положение нормативного правового акта, в котором установлен размер такой пошлины или платы.

Если взимания платы за предоставление муниципальной услуги не предусмотрено, то следует прямо указать, что предоставление муниципальной услуги является бесплатным для заявителя.».

2.14. Подпункт 3.4.16 изложить в следующей редакции:

«3.4.16. Требования к порядку информирования о предоставлении муниципальной услуги, в том числе:

порядок получения информации заявителями по вопросам предоставления муниципальной услуги и услуг, которые являются необходимыми и обязательными для предоставления муниципальной услуги, сведений о ходе предоставления указанных услуг, в том числе на официальном сайте, а также на Едином портале государственных и муниципальных услуг (функций);

порядок, форма, место размещения и способы получения справочной информа-

ции, в том числе на стендах в местах предоставления муниципальной услуги и услуг, которые являются необходимыми и обязательными для предоставления муниципальной услуги, и в многофункциональных центрах.

К справочной информации относится следующая информация:

место нахождения и графики работы мэрии, ее структурных подразделений, предоставляющих муниципальную услугу, государственных и муниципальных органов и организаций, обращение в которые необходимо для получения муниципальной услуги, а также многофункциональных центров;

справочные телефоны структурных подразделений мэрии, предоставляющих муниципальную услугу, организаций, участвующих в предоставлении муниципальной услуги, в том числе номер телефона-автоинформатора;

адрес официального сайта мэрии, а также адреса электронной почты и (или) формы обратной связи структурных подразделений мэрии, предоставляющих муниципальную услугу.

Справочная информация не приводится в тексте административного регламента и подлежит обязательному размещению на официальном сайте, в федеральном реестре и на Едином портале государственных и муниципальных услуг (функций), о чем указывается в тексте административного регламента. Структурные подразделения мэрии, предоставляющие муниципальные услуги, обеспечивают размещение и актуализацию справочной информации в соответствующих информационных ресурсах.»

2.15. В пункте 3.5:

2.15.1. Абзац первый изложить в следующей редакции:

«3.5. Раздел, касающийся состава, последовательности и сроков выполнения административных процедур (действий), требований к порядку их выполнения, в том числе особенностей выполнения административных процедур (действий) в электронной форме, а также особенностей выполнения административных процедур (действий) в многофункциональных центрах, состоит из подразделов, соответствующих количеству административных процедур – логически обособленных последовательностей административных действий при предоставлении муниципальных услуг и услуг, которые являются необходимыми и обязательными для предоставления муниципальной услуги, имеющих конечный результат и выделяемых в рамках предоставления муниципальной услуги. В начале раздела указывается исчерпывающий перечень административных процедур, содержащихся в нем.»

2.15.2. Абзац второй признать утратившим силу.

2.15.3. Абзацы одиннадцатый – четырнадцатый изложить в следующей редакции:

«Раздел должен содержать:

особенности осуществления в электронной форме, в том числе с использованием Единого портала государственных и муниципальных услуг (функций), административных процедур (действий) в соответствии с положениями статьи 10 Федерального закона № 210-ФЗ;

особенности выполнения административных процедур (действий) многофункциональными центрами;

порядок исправления допущенных опечаток и ошибок в выданных в результате предоставления муниципальной услуги документах.».

2.15.4. Абзацы пятнадцатый – семнадцатый признать утратившими силу.

2.16. Пункт 3.7 изложить в следующей редакции:

«3.7. В разделе, касающемся досудебного (внесудебного) порядка обжалования решений и действий (бездействия) мэрии, предоставляющей муниципальную услугу, многофункционального центра, их должностных лиц, муниципальных служащих, работников указывается:

информация для заявителя о его праве подать жалобу на решения и (или) действия (бездействие) мэрии, предоставляющей муниципальную услугу, должностного лица мэрии либо муниципального служащего, многофункционального центра, работника многофункционального центра (далее – жалоба);

орган местного самоуправления, структурные подразделения мэрии, организации и уполномоченные на рассмотрение жалобы лица, которым может быть направлена жалоба;

способы информирования заявителей о порядке подачи и рассмотрения жалобы, в том числе с использованием Единого портала государственных и муниципальных услуг (функций);

перечень нормативных правовых актов, регулирующих порядок досудебного (внесудебного) обжалования решений и действий (бездействия) мэрии, предоставляющей муниципальную услугу, многофункционального центра, их должностных лиц, муниципальных служащих, работников.

Информация, указанная в данном разделе, подлежит обязательному размещению на Едином портале государственных и муниципальных услуг (функций), о чем указывается в тексте административного регламента. Структурные подразделения мэрии, предоставляющие муниципальную услугу, обеспечивают в установленном порядке размещение и актуализацию сведений в соответствующем разделе федерального реестра.

В случае если в соответствии с федеральным законом установлен иной порядок (процедура) подачи и рассмотрения жалоб, в разделе должны содержаться следующие подразделы:

информация для заявителя о его праве подать жалобу;

предмет жалобы;

органы местного самоуправления и их структурные подразделения, должностные лица, которым может быть направлена жалоба;

порядок подачи и рассмотрения жалобы;

сроки рассмотрения жалобы;

результат рассмотрения жалобы;

порядок информирования заявителя о результатах рассмотрения жалобы;

порядок обжалования решения по жалобе;

право заявителя на получение информации и документов, необходимых для обоснования и рассмотрения жалобы;

способы информирования заявителей о порядке подачи и рассмотрения жалобы.».

2. Постановление применяется к отношениям по разработке и утверждению административных регламентов предоставления муниципальных услуг, предоставляемых мэрией города Новосибирска, возникшим с 01.11.2018.

3. Департаменту экономики и стратегического планирования мэрии города Новосибирска разместить постановление на официальном сайте города Новосибирска в информационно-телекоммуникационной сети «Интернет».

4. Департаменту информационной политики мэрии города Новосибирска обеспечить опубликование постановления.

5. Контроль за исполнением постановления возложить на первого заместителя мэра города Новосибирска Бурева Б. В.

Мэр города Новосибирска

А. Е. Локоть

МЭРИЯ ГОРОДА НОВОСИБИРСКА

ПОСТАНОВЛЕНИЕ

От 02.10.2018

№ 3606

О внесении изменений в постановление мэрии города Новосибирска от 16.04.2018 № 1348 «О проведении капитального ремонта общего имущества в многоквартирных домах в 2019 году»

В целях реализации Региональной программы капитального ремонта общего имущества в многоквартирных домах, расположенных на территории Новосибирской области, на 2014 – 2043 годы, утвержденной постановлением Правительства Новосибирской области от 27.11.2013 № 524-п, с учетом предложений Фонда модернизации и развития жилищно-коммунального хозяйства муниципальных образований Новосибирской области от 10.09.2018 № ИС-04669, в соответствии с Жилищным кодексом Российской Федерации, Федеральным законом от 06.10.2003 № 131-ФЗ «Об общих принципах организации местного самоуправления в Российской Федерации», руководствуясь Уставом города Новосибирска, **ПОСТАНОВЛЯЮ:**

1. Внести в постановление мэрии города Новосибирска от 16.04.2018 № 1348 «О проведении капитального ремонта общего имущества в многоквартирных домах в 2019 году» изменения, изложив приложение в редакции приложения к настоящему постановлению.

2. Департаменту энергетики, жилищного и коммунального хозяйства города не позднее семи дней со дня издания постановления разместить его в государственной информационной системе жилищно-коммунального хозяйства.

3. Департаменту информационной политики мэрии города Новосибирска обеспечить опубликование постановления.

4. Контроль за исполнением постановления возложить на заместителя мэра города Новосибирска Сафуллина Д. Э.

Мэр города Новосибирска

А. Е. Локоть

Приложение
к постановлению мэрии
города Новосибирска
от 02.10.2018 № 3606

ПЕРЕЧЕНЬ
многоквартирных домов, собственники помещений в которых не приняли
решение о проведении капитального ремонта общего имущества

№ п/п	Наименование муниципального образования	Тип элемента улично-дорожной сети	Адрес многоквартирного дома		
			наименование элемента улично-дорожной сети	номер дома	корпус
1	2	3	4	5	6
1	город Новосибирск	улица	1905 года	21/2	
2	город Новосибирск	улица	25 лет Октября	16/1	
3	город Новосибирск	улица	40 лет Комсомола	5	
4	город Новосибирск	улица	9-й Гвардейской Дивизии	23	
5	город Новосибирск	улица	Авиастроителей	11	
6	город Новосибирск	улица	Автогенная	146	
7	город Новосибирск	улица	Автогенная	154/1	
8	город Новосибирск	улица	Академическая	38	
9	город Новосибирск	улица	Александра Невского	20	
10	город Новосибирск	улица	Александра Невского	22	
11	город Новосибирск	улица	Александра Невского	4	
12	город Новосибирск	улица	Александра Невского	6	
13	город Новосибирск	улица	Арбузова	16	
14	город Новосибирск	улица	Аэропорт	34	
15	город Новосибирск	улица	Барьерная	14	
16	город Новосибирск	улица	Барьерная	5	
17	город Новосибирск	улица	Бетонная	17а	
18	город Новосибирск	улица	Бетонная	23	
19	город Новосибирск	улица	Бетонная	29	

1	2	3	4	5	6
20	город Новосибирск	улица	Блюхера	3	
21	город Новосибирск	улица	Блюхера	4	
22	город Новосибирск	улица	Блюхера	8	
23	город Новосибирск	улица	Блюхера	20	
24	город Новосибирск	улица	Блюхера	43	
25	город Новосибирск	улица	Богдана Хмельницкого	18	
26	город Новосибирск	улица	Богдана Хмельницкого	18/1	
27	город Новосибирск	улица	Богдана Хмельницкого	22/1	
28	город Новосибирск	улица	Богдана Хмельницкого	24	
29	город Новосибирск	улица	Богдана Хмельницкого	28	
30	город Новосибирск	улица	Богдана Хмельницкого	28/1	
31	город Новосибирск	улица	Богдана Хмельницкого	30	
32	город Новосибирск	улица	Богдана Хмельницкого	44	
33	город Новосибирск	улица	Богдана Хмельницкого	45	
34	город Новосибирск	улица	Богдана Хмельницкого	52	
35	город Новосибирск	улица	Богдана Хмельницкого	68	
36	город Новосибирск	улица	Большевицкая	107	
37	город Новосибирск	улица	Большевицкая	143	
38	город Новосибирск	улица	Большевицкая	48	
39	город Новосибирск	улица	Бориса Богаткова	151	
40	город Новосибирск	улица	Бориса Богаткова	155	
41	город Новосибирск	улица	Бориса Богаткова	157	
42	город Новосибирск	улица	Бориса Богаткова	192/1	
43	город Новосибирск	улица	Бориса Богаткова	192/2	
44	город Новосибирск	улица	Ботаническая	35	
45	город Новосибирск	переулок	3-й Бурденко	9	
46	город Новосибирск	улица	Бурденко	12	
47	город Новосибирск	улица	Бурденко	14	

1	2	3	4	5	6
48	город Новосибирск	улица	Бурденко	14а	
49	город Новосибирск	улица	Весенняя	10а	
50	город Новосибирск	улица	Ветлужская	15	
51	город Новосибирск	улица	Ветлужская	17	
52	город Новосибирск	улица	Ветлужская	2	
53	город Новосибирск	территория	Военного Городка	56	
54	город Новосибирск	территория	Военного Городка	57	
55	город Новосибирск	территория	Военного Городка	437	
56	город Новосибирск	улица	2-я Воинская	57	
57	город Новосибирск	магистраль	Вокзальная	18	
58	город Новосибирск	магистраль	Вокзальная	7	
59	город Новосибирск	улица	Галилея	7	
60	город Новосибирск	улица	Героев Революции	30	
61	город Новосибирск	улица	Героев Труда	29	
62	город Новосибирск	улица	Гоголя	191	
63	город Новосибирск	улица	Гоголя	206/2	
64	город Новосибирск	улица	Гоголя	219	
65	город Новосибирск	улица	Гоголя	229	
66	город Новосибирск	улица	Гоголя	41	
67	город Новосибирск	улица	Гоголя	43а	
68	город Новосибирск	улица	Грибоедова	97	
69	город Новосибирск	улица	Даргомыжского	1	
70	город Новосибирск	улица	Даргомыжского	2	
71	город Новосибирск	улица	Декабристов	101	
72	город Новосибирск	проезд	Детский	3	
73	город Новосибирск	проезд	Детский	9	
74	город Новосибирск	проспект	Дзержинского	10	
75	город Новосибирск	проспект	Дзержинского	6	
76	город Новосибирск	проспект	Димитрова	6	

1	2	3	4	5	6
77	город Новосибирск	улица	Динамовцев	9	
78	город Новосибирск	улица	Дмитрия Донского	31	
79	город Новосибирск	улица	Дмитрия Донского	39	
80	город Новосибирск	улица	Добролюбова	199	
81	город Новосибирск	улица	Доватора	19/4	
82	город Новосибирск	улица	Дунаевского	13/1	
83	город Новосибирск	улица	Дуси Ковальчук	181	
84	город Новосибирск	улица	Дуси Ковальчук	181a	
85	город Новосибирск	улица	Дуси Ковальчук	183	
86	город Новосибирск	улица	Дуси Ковальчук	183a	
87	город Новосибирск	улица	Дуси Ковальчук	2	
88	город Новосибирск	улица	Дуси Ковальчук	63	
89	город Новосибирск	улица	Есенина	9	
90	город Новосибирск	улица	Ереванская	12	
91	город Новосибирск	улица	Железнодорожная	3a	
92	город Новосибирск	улица	Железнодорожная	9	
93	город Новосибирск	улица	Жемчужная	18	
94	город Новосибирск	улица	Жемчужная	24	
95	город Новосибирск	улица	Жуковского	115/2	
96	город Новосибирск	улица	Жуковского	97/1	
97	город Новосибирск	улица	Жуковского	113/4	
98	город Новосибирск	улица	Забалуева	21	
99	город Новосибирск	улица	Забалуева	35	
100	город Новосибирск	улица	Забалуева	44	
101	город Новосибирск	улица	Забалуева	46	
102	город Новосибирск	улица	Забалуева	9	
103	город Новосибирск	улица	Забалуева	78	
104	город Новосибирск	улица	Залесского	12	

1	2	3	4	5	6
105	город Новосибирск	улица	Зорге	179/1	
106	город Новосибирск	улица	Иванова	35a	
107	город Новосибирск	улица	Инская	117	
108	город Новосибирск	улица	Каинская	15a	
109	город Новосибирск	улица	Киевская	18/1	
110	город Новосибирск	улица	Кирова	349	
111	город Новосибирск	улица	Кирова	353	
112	город Новосибирск	улица	1-я Клиническая	1a	
113	город Новосибирск	улица	1-я Клиническая	9	
114	город Новосибирск	улица	Колхидская	9	
115	город Новосибирск	улица	Колхидская	19	
116	город Новосибирск	улица	Кольванская	5	
117	город Новосибирск	улица	Комсомольская	21	
118	город Новосибирск	улица	Костычева	38/1	
119	город Новосибирск	улица	Кочубея	7	
120	город Новосибирск	улица	Красина	70a	
121	город Новосибирск	переулок	2-й Краснодарский	1	
122	город Новосибирск	переулок	2-й Краснодарский	7	
123	город Новосибирск	переулок	2-й Краснодарский	7/1	
124	город Новосибирск	проспект	Красный	10	
125	город Новосибирск	проспект	Красный	161	
126	город Новосибирск	проспект	Красный	173	
127	город Новосибирск	проспект	Красный	175	
128	город Новосибирск	проспект	Красный	31	
129	город Новосибирск	проспект	Красный	46	
130	город Новосибирск	проспект	Красный	51/2	
131	город Новосибирск	проспект	Красный	57	
132	город Новосибирск	проспект	Красный	69	

1	2	3	4	5	6
133	город Новосибирск	улица	Красный Факел	24	
134	город Новосибирск	улица	Красный Факел	29	
135	город Новосибирск	улица	Крашенинникова	4	
136	город Новосибирск	улица	Кузьмы Минина	20	
137	город Новосибирск	улица	Кузьмы Минина	5/1	
138	город Новосибирск	улица	Кузьмы Минина	5/3	
139	город Новосибирск	улица	Кузьмы Минина	10/1	
140	город Новосибирск	улица	Ленина	90	
141	город Новосибирск	улица	Лермонтова	12	
142	город Новосибирск	улица	Лермонтова	47	
143	город Новосибирск	улица	Магаданская	8	
144	город Новосибирск	улица	Максима Горького	12	
145	город Новосибирск	улица	Максима Горького	42	
146	город Новосибирск	улица	Марин Ульяновой	9	
147	город Новосибирск	улица	Медкадры	2	
148	город Новосибирск	улица	1-я Механическая	20	
149	город Новосибирск	улица	Мира	16	
150	город Новосибирск	улица	Мира	27	
151	город Новосибирск	улица	Мира	5	
152	город Новосибирск	бульвар	Молодежи	1	
153	город Новосибирск	улица	Народная	33/1	
154	город Новосибирск	улица	Народная	55	
155	город Новосибирск	улица	Нахимова	67	
156	город Новосибирск	улица	Национальная	11	
157	город Новосибирск	улица	Национальная	13	
158	город Новосибирск	улица	Национальная	15	
159	город Новосибирск	улица	Немировича-Данченко	139/2	
160	город Новосибирск	улица	Нижегородская	197	

1	2	3	4	5	6
161	город Новосибирск	улица	Никитина	144	
162	город Новосибирск	улица	Никитина	99	
163	город Новосибирск	улица	Новая	3	
164	город Новосибирск	улица	1-я Новгородская	5	
165	город Новосибирск	улица	Новогодняя	19	
166	город Новосибирск	улица	Новосибирская	18	
167	город Новосибирск	улица	Обдорская	75a	
168	город Новосибирск	улица	2-я Ольховская	10	
169	город Новосибирск	улица	2-я Ольховская	2	
170	город Новосибирск	улица	2-я Ольховская	4	
171	город Новосибирск	улица	2-я Ольховская	6	
172	город Новосибирск	улица	Панфиловцев	1	
173	город Новосибирск	улица	Панфиловцев	9	
174	город Новосибирск	переулок	1-й Пархоменко	8	
175	город Новосибирск	переулок	1-й Пархоменко	10	
176	город Новосибирск	переулок	1-й Пархоменко	12	
177	город Новосибирск	переулок	1-й Пархоменко	14	
178	город Новосибирск	переулок	2-й Пархоменко	1	
179	город Новосибирск	переулок	2-й Пархоменко	11	
180	город Новосибирск	переулок	2-й Пархоменко	17	
181	город Новосибирск	переулок	2-й Пархоменко	9	
182	город Новосибирск	улица	Пархоменко	72	
183	город Новосибирск	улица	Пархоменко	8	
184	город Новосибирск	улица	Пермитина	3	
185	город Новосибирск	улица	Пермитина	5	
186	город Новосибирск	улица	Петухова	12/3	
187	город Новосибирск	улица	Петухова	140	
188	город Новосибирск	улица	Планировочная	19	

1	2	3	4	5	6
189	город Новосибирск	улица	Планировочная	23	
190	город Новосибирск	улица	Планировочная	30	
191	город Новосибирск	улица	Планировочная	35/1	
192	город Новосибирск	улица	Планировочная	36	
193	город Новосибирск	улица	Плахотного	97/1	
194	город Новосибирск	улица	Подневича	5	
195	город Новосибирск	улица	Ползунова	36	
196	город Новосибирск	улица	Ползунова	6	
197	город Новосибирск	улица	Полтавская	21	
198	город Новосибирск	улица	Полтавская	25	
199	город Новосибирск	улица	Полтавская	33	
200	город Новосибирск	улица	Полярная	23	
201	город Новосибирск	улица	Полярная	68	
202	город Новосибирск	переулок	2-й Порядковый	5	
203	город Новосибирск	переулок	3-й Порядковый	5	
204	город Новосибирск	улица	Правды	4	
205	город Новосибирск	улица	Приморская	17	
206	город Новосибирск	улица	Приморская	31	
207	город Новосибирск	улица	Промкирпичная	20	
208	город Новосибирск	улица	Путевая	4	
209	город Новосибирск	улица	Рассветная	1/1	
210	город Новосибирск	улица	Римского-Корсакова	14	
211	город Новосибирск	улица	Римского-Корсакова	2	
212	город Новосибирск	улица	Родники	3/1	
213	город Новосибирск	улица	Саввы Кожевникова	4	
214	город Новосибирск	улица	Садовая	59	
215	город Новосибирск	тупик	2-й Светлановский	12	
216	город Новосибирск	улица	Связистов	141	

1	2	3	4	5	6
217	город Новосибирск	улица	Северная	21	
218	город Новосибирск	улица	Северная	27/2	
219	город Новосибирск	улица	Селезнева	36	
220	город Новосибирск	улица	Серафимовича	1/4	
221	город Новосибирск	улица	Сибиряков-Гвардейцев	68	
222	город Новосибирск	улица	Сиреневая	33	
223	город Новосибирск	улица	Советская	55	
224	город Новосибирск	улица	Солнечнгорская	9	
225	город Новосибирск	улица	Софийская	2	
226	город Новосибирск	улица	2-я Союза Молодежи	20	
227	город Новосибирск	улица	Станиславского	15	
228	город Новосибирск	улица	Станиславского	4	
229	город Новосибирск	улица	Станиславского	6	
230	город Новосибирск	улица	Станиславского	7	
231	город Новосибирск	улица	Сухарная	68/1	
232	город Новосибирск	улица	Танкистов	21	
233	город Новосибирск	улица	Танковая	9	
234	город Новосибирск	улица	Театральная	3а	
235	город Новосибирск	улица	Театральная	9а	
236	город Новосибирск	улица	Тимирязева	62	
237	город Новосибирск	улица	Тимирязева	79	
238	город Новосибирск	улица	Титова	42	
239	город Новосибирск	улица	Троллейная	33	
240	город Новосибирск	улица	Троллейная	136	
241	город Новосибирск	улица	Троллейная	152	
242	город Новосибирск	улица	Троллейная	154	
243	город Новосибирск	улица	Троллейная	71	
244	город Новосибирск	улица	Троллейная	93	

1	2	3	4	5	6
245	город Новосибирск	улица	Трудовая/Каменская/Орджоникидзе	8/38/39	
246	город Новосибирск	улица	Тружеников	14	
247	город Новосибирск	улица	Урицкого	17	
248	город Новосибирск	улица	Урицкого	19	
249	город Новосибирск	улица	Урицкого	23/1	
250	город Новосибирск	улица	Урицкого	23/2	
251	город Новосибирск	улица	Ученическая	23	
252	город Новосибирск	улица	Учительская	33	
253	город Новосибирск	улица	Фабричная	19в	
254	город Новосибирск	улица	Фасадная	16	
255	город Новосибирск	улица	Фасадная	18	
256	город Новосибирск	улица	Фасадная	21	
257	город Новосибирск	улица	Фасадная	26/1	
258	город Новосибирск	улица	Фасадная	27	
259	город Новосибирск	улица	Фасадная	4	
260	город Новосибирск	улица	Федора Ивачева	9	
261	город Новосибирск	улица	Филатова	1	
262	город Новосибирск	улица	Филатова	2	
263	город Новосибирск	улица	Филатова	6	
264	город Новосибирск	улица	Филатова	7	
265	город Новосибирск	улица	Халтурина	12	
266	город Новосибирск	улица	Халтурина	18	
267	город Новосибирск	улица	Халтурина	2	
268	город Новосибирск	улица	Халтурина	28	
269	город Новосибирск	улица	Халтурина	37/1	
270	город Новосибирск	улица	Халтурина	4	
271	город Новосибирск	улица	Хасановская	36/2	
272	город Новосибирск	улица	Чаплыгина	39	

1	2	3	4	5	6
273	город Новосибирск	улица	Чаплыгина	115а	
274	город Новосибирск	улица	Часовая	17	
275	город Новосибирск	улица	Чекалина	17а	
276	город Новосибирск	улица	Чекалина	21а	
277	город Новосибирск	улица	Чемская	4	
278	город Новосибирск	улица	Чехова	376	
279	город Новосибирск	улица	Чехова	378	
280	город Новосибирск	улица	Чигорина	2	
281	город Новосибирск	улица	1-я Шевцовой	33/1	
282	город Новосибирск	улица	2-я Шевцовой	20	
283	город Новосибирск	улица	Шишкина	50	
284	город Новосибирск	улица	2-я Школьная	57	
285	город Новосибирск	улица	Шмидта	26	
286	город Новосибирск	улица	Энгельса	17	
287	город Новосибирск	улица	Южная	40/2	
288	город Новосибирск	улица	Якушева	164	
289	город Новосибирск	улица	Янтарная	41	
290	город Новосибирск	улица	Янтарная	44	
291	город Новосибирск	улица	Янтарная	48	

МЭРИЯ ГОРОДА НОВОСИБИРСКА

ПОСТАНОВЛЕНИЕ

От 02.10.2018

№ 3611

О внесении изменений в постановление мэрии города Новосибирска от 16.01.2014 № 224 «Об утверждении Порядка формирования списка граждан, нуждающихся в проведении газификации индивидуального жилого дома или квартиры в многоквартирном доме жилищного фонда города Новосибирска»

В соответствии с Федеральным законом от 06.10.2003 № 131-ФЗ «Об общих принципах организации местного самоуправления в Российской Федерации», руководствуясь Уставом города Новосибирска, ПОСТАНОВЛЯЮ:

1. Внести в постановление мэрии города Новосибирска от 16.01.2014 № 224 «Об утверждении Порядка формирования списка граждан, нуждающихся в проведении газификации индивидуального жилого дома или квартиры в многоквартирном доме жилищного фонда города Новосибирска» (в редакции постановлений мэрии города Новосибирска от 24.02.2014 № 1480, от 04.04.2014 № 2738, от 03.06.2015 № 3875, от 03.06.2016 № 2361, от 27.12.2016 № 6001, от 13.09.2017 № 4258) следующие изменения:

1.1. В наименовании слова «Об утверждении Порядка» заменить словами «О Порядке», дополнить словами «, замене внутридомового и (или) внутриквартирного газового оборудования в них».

1.2. Преамбулу, пункт 1 после слов «фонда города Новосибирска» дополнить словами «, замене внутридомового и (или) внутриквартирного газового оборудования в них».

1.3. В приложении:

1.3.1. Наименование дополнить словами «, замене внутридомового и (или) внутриквартирного газового оборудования в них».

1.3.2. Пункт 1 после слова «Порядок» дополнить словами «формирования списка граждан, нуждающихся в проведении газификации индивидуального жилого дома или квартиры в многоквартирном доме жилищного фонда города Новосибирска, замене внутридомового и (или) внутриквартирного газового оборудования в них (далее – Порядок)», после слов «фонда города Новосибирска» дополнить словами «, замене внутридомового и (или) внутриквартирного газового оборудования в них».

1.3.3. Абзац первый пункта 2 изложить в следующей редакции:

«2. Гражданами, нуждающимися в газификации индивидуального жилого дома или квартиры в многоквартирном доме жилищного фонда города Новосибирска, замене внутридомового и (или) внутриквартирного газового оборудования в них, являются собственники индивидуальных жилых домов или квартир в многоквартирных домах жилищного фонда города Новосибирска, имеющих техничес-

кую возможность их газификации или необходимость осуществления замены расположенного в них внутридомового и (или) внутриквартирного газового оборудования, относящиеся к одной из следующих групп лиц»).

1.3.4. В пункте 3:

1.3.4.1. В абзаце первом слова «пункте 2» заменить словами «пункте 2 Порядка», дополнить словами «или в которых имеется необходимость замены внутридомового и (или) внутриквартирного газового оборудования».

1.3.4.2. В абзаце пятом слова «пункте 2» заменить словами «пункте 2 Порядка», после слова «представляет» дополнить словами «информацию о составе семьи и».

1.3.4.3. Абзацы восьмой, девятый дополнить словами «(в случае необходимости проведения газификации индивидуального жилого дома или квартиры в многоквартирном доме жилищного фонда города Новосибирска)».

1.3.4.4. Дополнить абзацами следующего содержания:

«договор о техническом обслуживании и ремонте внутридомового и (или) внутриквартирного газового оборудования со специализированной организацией, соответствующей требованиям, установленным Правилами пользования газом в части обеспечения безопасности при использовании и содержании внутридомового и внутриквартирного газового оборудования при предоставлении коммунальной услуги по газоснабжению, утвержденными постановлением Правительства Российской Федерации от 14.05.2013 № 410 (в случае необходимости осуществления замены внутридомового и (или) внутриквартирного газового оборудования в индивидуальном жилом доме или квартире в многоквартирном доме жилищного фонда города Новосибирска);

документ, подтверждающий истечение установленных изготовителем сроков эксплуатации оборудования и (или) истечение сроков эксплуатации этого оборудования, продленных по результатам его технического диагностирования, или документ, подтверждающий признание газоиспользующего оборудования не подлежащим ремонту (непригодным для ремонта) в ходе технического обслуживания либо по результатам технического диагностирования внутридомового и (или) внутриквартирного газового оборудования (в случае необходимости осуществления замены внутридомового и (или) внутриквартирного газового оборудования в индивидуальном жилом доме или квартире в многоквартирном доме жилищного фонда города Новосибирска);

согласие гражданина, указанного в пункте 2 Порядка, на обработку персональных данных в соответствии с Федеральным законом от 27.07.2006 № 152-ФЗ «О персональных данных».

В случае если для включения в список гражданина, указанного в пункте 2 Порядка, необходима обработка персональных данных лица, не являющегося заявителем, и если в соответствии с Федеральным законом от 27.07.2006 № 152-ФЗ «О персональных данных» обработка таких персональных данных может осуществляться с согласия указанного лица, при обращении с заявлением дополнительно представляются документы, подтверждающие получение согласия указанного лица или его законного представителя на обработку персональных данных указанного лица. До-

кументы, подтверждающие получение согласия, могут быть представлены в том числе в форме электронных документов. Требование о представлении документов в соответствии с настоящим абзацем не распространяется на лиц, признанных безвестно отсутствующими, и на разыскиваемых лиц, место нахождения которых не установлено уполномоченным федеральным органом исполнительной власти.».

1.3.5. В пункте 4:

1.3.5.1. Абзац второй после слов «подлежащие газификации» дополнить словами «или в которых имеется необходимость замены внутридомового и (или) внутриквартирного газового оборудования».

1.3.5.2. Абзац третий изложить в следующей редакции:

«документы, подтверждающие регистрацию гражданина, указанного в пункте 2 Порядка, и членов его семьи по месту жительства, – в Главном управлении Министерства внутренних дел Российской Федерации по Новосибирской области.».

1.3.6. Абзац первый пункта 5 после слов «фонда города Новосибирска» дополнить словами «, замене внутридомового и (или) внутриквартирного газового оборудования в них».

1.3.7. Абзацы второй, третий пункта 6 дополнить словом «Порядка».

1.3.8. В пункте 10 слова «происходит в срок, не превышающий» заменить словами «осуществляется не позднее».

2. Департаменту информационной политики мэрии города Новосибирска обеспечить опубликование постановления.

3. Контроль за исполнением постановления возложить на начальника департамента энергетики, жилищного и коммунального хозяйства города.

Мэр города Новосибирска

А. Е. Локоть

МЭРИЯ ГОРОДА НОВОСИБИРСКА

ПОСТАНОВЛЕНИЕ

От 02.10.2018

№ 3614

О внесении изменений в постановление мэрии города Новосибирска от 12.08.2013 № 7610 «Об утверждении Положения о системах оплаты труда работников муниципальных учреждений города Новосибирска, в отношении которых функции и полномочия учредителя осуществляет департамент организационно-контрольной работы мэрии города Новосибирска»

В целях совершенствования оплаты труда работников муниципальных учреждений города Новосибирска, в соответствии с Трудовым кодексом Российской Федерации, постановлением мэрии города Новосибирска от 26.04.2013 № 4153 «Об утверждении Положения об установлении систем оплаты труда работников муниципальных учреждений города Новосибирска», руководствуясь Уставом города Новосибирска, ПОСТАНОВЛЯЮ:

1. Внести в постановление мэрии города Новосибирска от 12.08.2013 № 7610 «Об утверждении Положения о системах оплаты труда работников муниципальных учреждений города Новосибирска, в отношении которых функции и полномочия учредителя осуществляет департамент организационно-контрольной работы мэрии города Новосибирска» (в редакции постановлений мэрии города Новосибирска от 28.06.2017 № 2989, от 03.04.2018 № 1189) следующие изменения:

1.1. В преамбуле слова «с учетом постановления Губернатора Новосибирской области от 28.01.2008 № 20 «О введении отраслевых систем оплаты труда работников государственных бюджетных и казенных учреждений Новосибирской области», в соответствии» исключить.

1.2. Дополнить пунктом 1.5 следующего содержания:

«1.5. При формировании годового фонда оплаты труда работников муниципальных учреждений учитываются должностные оклады (оклады), выплаты компенсационного характера и выплаты стимулирующего характера в пределах объема ассигнований бюджета города Новосибирска и средств, поступающих от предпринимательской и иной приносящей доход деятельности.

Годовой фонд оплаты труда административно-управленческого и вспомогательного персонала составляет не более 40 % от годового фонда оплаты труда учреждения.»

1.3. Пункт 2.8 дополнить абзацами следующего содержания:

«Определение размеров выплат стимулирующего характера рекомендуется осуществлять комиссией по распределению выплат стимулирующего характера с участием выборного органа первичной профсоюзной организации или по согласованию с выборным органом первичной профсоюзной организации (при наличии такого органа).

Все выплаты производятся пропорционально фактически отработанному времени.».

2. Департаменту информационной политики мэрии города Новосибирска обеспечить опубликование постановления.

3. Контроль за исполнением постановления возложить на начальника департамента организационно-контрольной работы мэрии города Новосибирска.

Мэр города Новосибирска

А. Е. Локоть

МЭРИЯ ГОРОДА НОВОСИБИРСКА

ПОСТАНОВЛЕНИЕ

От 02.10.2018

№ 3633

О муниципальной программе «Создание условий для осуществления гражданами права на жилище на территории города Новосибирска» на 2019 – 2023 годы

В целях создания условий для осуществления гражданами права на жилище в городе Новосибирске, в соответствии с Федеральным законом от 06.10.2003 № 131-ФЗ «Об общих принципах организации местного самоуправления в Российской Федерации», Положением об определении последовательности и порядка разработки документов стратегического планирования города Новосибирска и их содержания, принятым решением Совета депутатов города Новосибирска от 02.12.2015 № 90, Порядком принятия решений о разработке муниципальных программ города Новосибирска, их формирования и реализации, установленным постановлением мэрии города Новосибирска от 19.06.2014 № 5141, руководствуясь Уставом города Новосибирска, ПОСТАНОВЛЯЮ:

1. Утвердить муниципальную программу «Создание условий для осуществления гражданами права на жилище на территории города Новосибирска» на 2019 – 2023 годы (приложение).

2. Управлению по жилищным вопросам мэрии города Новосибирска разместить постановление на официальном сайте города Новосибирска в информационно-телекоммуникационной сети «Интернет».

3. Департаменту информационной политики мэрии города Новосибирска обеспечить опубликование постановления.

4. Контроль за исполнением постановления возложить на заместителя мэра города Новосибирска – начальника департамента строительства и архитектуры мэрии города Новосибирска.

Мэр города Новосибирска

А. Е. Локоть

Приложение
к постановлению мэрии
города Новосибирска
от 02.10.2018 № 3633

МУНИЦИПАЛЬНАЯ ПРОГРАММА
«Создание условий для осуществления гражданами права на жилище
на территории города Новосибирска» на 2019 – 2023 годы

1. Паспорт муниципальной программы «Создание условий для
осуществления гражданами права на жилище на территории
города Новосибирска» на 2019 – 2023 годы

Наименование муниципальной программы	Муниципальная программа «Создание условий для осуществления гражданами права на жилище на территории города Новосибирска» на 2019 – 2023 годы (далее – Программа)
Разработчики Программы	Управление по жилищным вопросам мэрии города Новосибирска (далее – УЖВ)
Исполнители Программы	УЖВ; муниципальное казенное учреждение города Новосибирска «Городское жилищное агентство» (далее – МКУ ГЖА); привлеченные организации, заключившие договоры на конкурсной основе (далее – ПО)
Ответственный исполнитель Программы	УЖВ
Цели и задачи Программы	Цель: улучшение условий проживания граждан в городе Новосибирске. Задачи: расселение граждан из аварийного жилищного фонда; содействие в улучшении жилищных условий отдельных категорий граждан; организация управления муниципальным жилищным фондом города Новосибирска

Целевые индикаторы Программы	Количество граждан, переселенных из жилищного фонда, признанного аварийным и подлежащим сносу до 31.12.2017, расположенного в границах застроенных территорий, в отношении которых принято решение о развитии, – 3225 человек; количество граждан, переселенных из жилищного фонда, признанного аварийным и подлежащим сносу до 31.12.2017, расположенного на иных территориях, в отношении которых решение о развитии не принималось, – 1689 человек; доля семей из числа отдельных категорий граждан, улучшивших жилищные условия, от числа таких семей, состоящих на учете на 01.06.2018, – 30,8 %; доля ликвидированного аварийного жилищного фонда, признанного таковым по состоянию на 31.12.2017, – 100 %; количество отремонтированных жилых помещений муниципального жилищного фонда, не обремененных правами третьих лиц, – 10000 кв. м
Сроки реализации Программы	2019 – 2023 годы
Объем финансирования Программы	Финансирование Программы осуществляется в объеме 5319703,4 тыс. рублей, в том числе: за счет средств федерального бюджета (далее – федеральный бюджет) – 327473,6 тыс. рублей; за счет средств областного бюджета Новосибирской области (далее – областной бюджет) – 1728367,7 тыс. рублей; за счет средств бюджета города Новосибирска (далее – бюджет города) – 1223967,0 тыс. рублей; за счет внебюджетных источников – 2039895,1 тыс. рублей

2. Обоснование необходимости разработки Программы

Одним из приоритетных направлений жилищной политики Российской Федерации является обеспечение комфортных условий проживания граждан, в том числе выполнение обязательств государства по обеспечению жильем отдельных категорий граждан, по реализации права на улучшение жилищных условий граждан, проживающих в жилых домах, не отвечающих установленным санитарным и техническим требованиям.

Одним из важнейших направлений жилищной политики в городе Новосибирске является улучшение жилищных условий граждан, переселяемых из аварийных домов.

По состоянию на 31.12.2017 в городе Новосибирске 174 дома признаны аварийными и подлежащими сносу в порядке, установленном Правительством Российской Федерации.

кой Федерации, в которых проживает 1831 семья (4914 граждан). Общая площадь аварийного жилищного фонда составляет 71952,7 кв. м.

Существует потребность не только в комплексном освоении новых территорий в целях жилищного строительства, но и в комплексном развитии застроенных территорий с целью их более эффективного использования и ликвидации аварийного жилищного фонда. В границах застроенных территорий, в отношении которых принято решение о развитии, расположено 113 многоквартирных домов, признанных аварийными и подлежащими сносу, общей площадью 45365,0 кв. м, в которых проживает 1202 семьи (3225 граждан).

Кроме того, сохраняется напряженность в обеспечении жильем отдельных категорий граждан, определенных законодательством Российской Федерации, в пределах установленных социальных стандартов.

По состоянию на 01.06.2018:

на учете в качестве нуждающихся состоит:

детей-сирот, детей, оставшихся без попечения родителей, – 1073;

ветеранов и инвалидов боевых действий, членов семей погибших (умерших) инвалидов и ветеранов боевых действий, нуждающихся в улучшении жилищных условий, вставших на учет до 01.01.2005, – 80;

инвалидов и семей, имеющих детей-инвалидов, нуждающихся в улучшении жилищных условий и вставших на учет в качестве нуждающихся в жилых помещениях до 01.01.2005 – 167;

на учет для получения социальных выплат на приобретение (строительство) жилья принята 251 молодая семья;

на учет в качестве нуждающихся в улучшении жилищных условий принято 26 многодетных малообеспеченных семей, имеющих пятерых и более несовершеннолетних детей.

Целью Программы является улучшение условий проживания граждан в городе Новосибирске, и она может быть достигнута выполнением мероприятий Программы.

Опыт реализации ведомственных целевых программ «Переселение граждан, проживающих в городе Новосибирске, из жилых домов, признанных до 31.05.2013 аварийными и подлежащими сносу (ветхими и непригодными для проживания) и расположенных на земельных участках, не предоставленных для осуществления строительства» на 2011 – 2018 годы и «Участие мэрии города Новосибирска в развитии застроенных территорий» на 2012 – 2018 годы свидетельствует об эффективности применения программно-целевого подхода в жилищной сфере. По состоянию на 01.07.2018 снесено 202 аварийных дома, обеспечены жильми помещениями 6320 человек (2482 семьи), приобретено 127,0 тыс. кв. м жилых помещений для переселения граждан из аварийного жилищного фонда.

Комплексный подход в осуществлении мероприятий Программы позволит повысить эффективность их реализации, а также обеспечит эффективное управление направленными на финансирование программных мероприятий бюджетными средствами.

Таблица 1

3. Цели, задачи, целевые индикаторы Программы

№ п/п	Цель, задача	Целевой индикатор	Единица измерения	Значение целевого индикатора							Всего по Программе
				2018 (оценка)		Период реализации Программы с разбивкой по годам					
				2019	2020	2021	2022	2023	2023		
1	2	3	4	5	6	7	8	9	10	11	
1. Улучшение условий проживания граждан в городе Новосибирске											
1.1	Расселение граждан из аварийного жилищного фонда	Количество граждан, переселенных из жилищного фонда, признанного аварийным и подлежащим сносу до 31.12.2017, расположенного в границах застроенных территорий, в отношении которых принято решение о развитии	человек	–	498	971	1667	2571	3225	3225	
		Количество граждан, переселенных из жилищного фонда, признанного аварийным и подлежащим сносу до 31.12.2017, расположенного на иных территориях, в отношении которых решение о развитии не принималось	человек	–	387	798	987	1360	1689	1689	

1	2	3	4	5	6	7	8	9	10	11
1.2	Содействие в улучшении жилищных условий отдельных категорий граждан	Доля семей из числа отдельных категорий граждан, улучшивших жилищные условия, от числа таких семей, стоящих на учете на 01.06.2018	%	-	4,8	10,5	16,2	23,8	30,8	30,8
1.3	Организация управления муниципальным жилищным фондом города Новосибирска	Доля ликвидированного аварийного жилищного фонда, признанного таковым по состоянию на 31.12.2017	%	-	20,0	37,0	57,0	76,0	100,0	100,0
	Количество отремонтированных жилых помещений муниципального жилищного фонда, не обремененных правами третьих лиц		кв. м	-	2000,0	2000,0	2000,0	2000,0	2000,0	10000,0

Информация о порядке расчета значений целевых индикаторов Программы

№ п/п	Наименование целевого индикатора	Методика расчета (плановых и фактических значений)	Источник получения данных
1	2	3	4
1	Количество граждан, переселенных из жилищного фонда, признанного аварийным и подлежащим сносу до 31.12.2017, расположенного в границах застроенных территорий, в отношении которых принято решение о развитии	–	Отчет УЖВ
2	Количество граждан, переселенных из жилищного фонда, признанного аварийным и подлежащим сносу до 31.12.2017, расположенного на иных территориях, в отношении которых решение о развитии не принималось	–	Отчет УЖВ
3	Доля семей из числа отдельных категорий граждан, улучшивших жилищные условия, от числа таких семей, состоящих на учете на 01.06.2018	Отношение количества семей из числа отдельных категорий граждан, улучшивших жилищные условия, к общему количеству таких семей, состоящих на учете на 01.06.2018, нарастающим итогом	Отчет УЖВ

1	2	3	4
4	Доля ликвидированного аварийного жилищного фонда, признанного таковым по состоянию на 31.12.2017	Отношение количества снесенных аварийных домов к общему количеству аварийных домов, жители которых расселены, нарастающим итогом	Отчет УЖВ
5	Количество отремонтированных жилых помещений муниципального жилищного фонда, не обремененных правами третьих лиц	—	Отчет МКУ ГЖА

4. Перечень мероприятий Программы

№ п/п	Цель, задача, мероприятие	Показатель	Единица измерения	Период реализации Программы по годам					Всего по Программе	Исполнитель	Срок исполнения мероприятия, годы
				2019	2020	2021	2022	2023			
1	2	3	4	5	6	7	8	9	10	11	12
1. Улучшение условий проживания граждан в городе Новосибирске											
1.1. Расселение граждан из аварийного жилищного фонда											
1.1.1	Строительство (приобретение) жилых помещений для переселения граждан из многоквартирных домов, признанных аварийными и подлежащими сносу до 31.12.2017*	Количество Стоимость единицы** Сумма затрат, в том числе: областной бюджет бюджет города внебюджетные источники	кв. м тыс. руб. тыс. руб. тыс. руб. тыс. руб.	4556,2 – 276398,5 146361,4 33953,8 96083,3	4180,9 – 253634,7 151361,4 33263,5 69009,8	7007,2 – 425088,0 151361,4 31365,9 242360,7	4571,7 – 277342,5 151361,4 25107,7 100873,4	8059,3 – 488917,0 151361,4 24750,9 312804,7	28375,3 – 1721380,7 751807,0 148441,8 821131,9	УЖВ, ПО	2019 – 2023

1	2	3	4	5	6	7	8	9	10	11	12
1.1.2	Изыятие жилых помещений в многоквартирных домах, признанных аварийными и подлежащими сносу до 31.12.2017	Количество кв. м	тыс. руб.	тыс. руб.	тыс. руб.	тыс. руб.	тыс. руб.	тыс. руб.	тыс. руб.	УЖВ, ПО	2019 – 2023
		Стоимость единицы***	рублей	–	–	–	–	–	42051,0		
		Сумма затрат, в том числе:	тыс. руб.	414597,7	392612,7	654536,6	448563,9	766817,5	2677128,4		
		областной бюджет	тыс. руб.	146361,4	151361,4	151361,4	151361,4	151361,4	751807,0		
		бюджет города	тыс. руб.	137046,2	137736,5	139634,1	145892,3	146249,1	706558,2		
		внебюджетные источники	тыс. руб.	131190,1	103514,8	363541,1	151310,2	469207,0	1218763,2		
	Итого по подпункту 1.1.1:	Сумма затрат, в том числе:	тыс. руб.	690996,2	646247,4	1079624,6	725906,4	1255734,5	4398509,1		
		областной бюджет	тыс. руб.	292722,8	302722,8	302722,8	302722,8	302722,8	1503614,0		
		бюджет города	тыс. руб.	171000,0	171000,0	171000,0	171000,0	171000,0	855000,0		
		внебюджетные источники	тыс. руб.	227273,4	172524,6	605901,8	252183,6	782011,7	2039895,1		

1	2	3	4	5	6	7	8	9	10	11	12
		1.2. Содействие в улучшении жилищных условий отдельных категорий граждан									
1.2.1	Строительство (приобретение) жилых помещений для предоставления детям-сиротам, детям, оставшимся без попечения родителей, лицам из числа детей-сирот и детей, оставшихся без попечения родителей	Количество	кв. м	1386,0	1882,4	1882,4	1882,4	1882,4	8915,6	УЖВ	2019 – 2023
		Стоимость единицы**	тыс. руб-лей	–	–	–	–	–	–	–	
		Сумма затрат, в том числе: федеральный бюджет	тыс. руб-лей	55598,0	75512,4	75512,4	75512,4	75512,4	357647,6		
		областной бюджет	тыс. руб-лей	23748,3	39987,5	39987,5	39987,5	39987,5	183698,3		
		областной бюджет	тыс. руб-лей	31849,7	35524,9	35524,9	35524,9	35524,9	173949,3		
1.2.2	Строительство (приобретение) жилых помещений для предоставления детям многодетным малообеспеченным семьям, имеющим пятерых и более несовершеннолетних детей	Количество	кв. м	138,5	138,5	138,5	138,5	138,5	692,5	УЖВ	2019 – 2023
		Стоимость единицы**	тыс. руб-лей	–	–	–	–	–	–	–	
		Сумма затрат, в том числе: бюджет города	тыс. руб-лей	6000,0	6000,0	6000,0	6000,0	6000,0	30000,0		
		бюджет города	тыс. руб-лей	6000,0	6000,0	6000,0	6000,0	6000,0	30000,0		

1	2	3	4	5	6	7	8	9	10	11	12
1.2.3	Предоставление ветеранам и инвалидам боевых действий, членам семей погибших (умерших) инвалидов и вeterанов боевых действий, нуждающимся в улучшении жилищных условий и вставшим на учет до 01.01.2005, единовременной денежной выплаты на строительство (приобретение) жилого помещения	Количество единиц**** Сумма затрат, в том числе: федеральный бюджет	выплат тыс. рублей тыс. рублей	18 14232,7	18 14197,2	18 14197,2	18 14197,2	8 6310,0	80 63134,3	УЖВ	2019 – 2023
				–	–	–	–	–	–		
				14232,7	14197,2	14197,2	14197,2	6310,0	63134,3		
				14232,7	14197,2	14197,2	14197,2	6310,0	63134,3		

1	2	3	4	5	6	7	8	9	10	11	12
1.2.4	Предоставление инвалидам и семьям, имеющим детей-инвалидов, нуждающимся в улучшении жилищных условий и вставшим на учет до 01.01.2005, единовременной денежной выплатой на строительство (приобретение) жилого помещения	Количество Стоимость единицы**** Сумма затрат, в том числе: федеральный бюджет	выплат тыс. рублей тыс. рублей тыс. рублей	14 – 11433,6 11433,6	14 – 11427,9 11427,9	14 – 11427,9 11427,9	14 – 11427,9 11427,9	14 – 11427,9 11427,9	70 – 57145,2 57145,2	УЖВ	2019 – 2023
1.2.5	Предоставление молодым семьям социальных выплат на приобретение (строительство) жилого помещения	Количество Стоимость единицы**** Сумма затрат, в том числе: федеральный бюджет областной бюджет	выплат тыс. рублей тыс. рублей тыс. рублей тыс. рублей	– – – –	– – – –	– – – –	31 – 37150,1 11747,9	31 – 37150,1 11747,9	62 – 74300,2 23495,8 50804,4	УЖВ	2022, 2023

1	2	3	4	5	6	7	8	9	10	11	12
	Итого по подпункту 1.2:	Сумма затрат, в том числе: федеральный бюджет	тыс. руб-лей	87264,3	107137,5	107137,5	144287,6	136400,4	582227,3		
		областной бюджет	тыс. руб-лей	49414,6	65612,6	65612,6	77360,5	69473,3	327473,6		
		бюджет города	тыс. руб-лей	31849,7	35524,9	35524,9	60927,1	60927,1	224753,7		
			тыс. руб-лей	6000,0	6000,0	6000,0	6000,0	6000,0	30000,0		
1.3. Организация управления муниципальным жилищным фондом города Новосибирска											
1.3.1	Снос расселенного аварийного жилищного фонда	Количество	объект	34	31	35	33	41	174	УЖВ	2019 – 2023
		Стоимость единицы**	тыс. руб-лей	–	–	–	–	–	–		
		Сумма затрат, в том числе: бюджет города	тыс. руб-лей	22000,0	22000,0	22000,0	22000,0	22000,0	110000,0		
			тыс. руб-лей	22000,0	22000,0	22000,0	22000,0	22000,0	110000,0		
1.3.2	Организация работы по оценке жилых помещений, подготовка документов для регистрации права муниципальной собственности на жилые помещения	Количество	помещений	200	200	200	200	200	1000	УЖВ	2019 – 2023
		Стоимость единицы**	тыс. руб-лей	–	–	–	–	–	–		
		Сумма затрат, в том числе: бюджет города	тыс. руб-лей	2723,0	2723,0	2723,0	2723,0	2723,0	13615,0		
			тыс. руб-лей	2723,0	2723,0	2723,0	2723,0	2723,0	13615,0		

1	2	3	4	5	6	7	8	9	10	11	12
1.3.3	Организация содержания помещений жилищного фонда, не обремененных правами третьих лиц	Количество помещений	помещений	160	160	160	160	160	800	УЖВ	2019 – 2023
		Стоимость единицы***	тыс. рублей	–	–	–	–	–	–		
		Сумма затрат, в том числе: бюджет города	тыс. рублей	5000,0	5000,0	5000,0	5000,0	5000,0	25000,0		
			тыс. рублей	5000,0	5000,0	5000,0	5000,0	5000,0	25000,0		
1.3.4	Организация ремонта жилых помещений муниципальной жилищного фонда, не обремененных правами третьих лиц	Количество	кв. м	2000	2000	2000	2000	2000	10000	УЖВ, МКУ ГЖА	2019 – 2023
		Стоимость единицы**	тыс. рублей	–	–	–	–	–	–		
		Сумма затрат, в том числе: бюджет города	тыс. рублей	5000,0	5000,0	5000,0	5000,0	5000,0	25000,0		
			тыс. рублей	5000,0	5000,0	5000,0	5000,0	5000,0	25000,0		
1.3.5	Финансовое обеспечение деятельности МКУ ГЖА	Количество	учреждений	1	1	1	1	1	1	УЖВ	2019 – 2023
		Стоимость единицы	тыс. рублей	33070,4	33070,4	33070,4	33070,4	33070,4	–		
		Сумма затрат, в том числе: бюджет города	тыс. рублей	33070,4	33070,4	33070,4	33070,4	33070,4	165352,0		
			тыс. рублей	33070,4	33070,4	33070,4	33070,4	33070,4	165352,0		

1	2	3	4	5	6	7	8	9	10	11	12
Итого по подпункту 1.3:		Сумма затрат, в том числе: бюджет города	тыс. руб-лей	67793,4	67793,4	67793,4	67793,4	67793,4	338967,0		
		бюджет города	тыс. руб-лей	67793,4	67793,4	67793,4	67793,4	67793,4	338967,0		
Итого по пункту 1:		Сумма затрат, в том числе: федеральный бюджет	тыс. руб-лей	846053,9	821178,3	1254555,5	937987,4	1459928,3	5319703,4		
		областной бюджет	тыс. руб-лей	49414,6	65612,6	65612,6	77360,5	69473,3	327473,6		
		областной бюджет	тыс. руб-лей	324572,5	338247,7	338247,7	363649,9	363649,9	1728367,7		
		бюджет города	тыс. руб-лей	244793,4	244793,4	244793,4	244793,4	244793,4	1223967,0		
		внебюджетные источники	тыс. руб-лей	227273,4	172524,6	605901,8	252183,6	782011,7	2039895,1		
Итого по Программе:		Сумма затрат, в том числе: федеральный бюджет	тыс. руб-лей	846053,9	821178,3	1254555,5	937987,4	1459928,3	5319703,4		
		областной бюджет	тыс. руб-лей	49414,6	65612,6	65612,6	77360,5	69473,3	327473,6		
		областной бюджет	тыс. руб-лей	324572,5	338247,7	338247,7	363649,9	363649,9	1728367,7		
		бюджет города	тыс. руб-лей	244793,4	244793,4	244793,4	244793,4	244793,4	1223967,0		
		внебюджетные источники	тыс. руб-лей	227273,4	172524,6	605901,8	252183,6	782011,7	2039895,1		

Примечания: * включая строительство (приобретение) жилых помещений для переселения граждан из многоквартирных домов, признанных аварийными и подлежащими сносу до 31.12.2017, в случае принятия решения о развитии застроенной территории;
** – стоимость единицы определяется индивидуально по каждому мероприятию, по результатам конкурсных процедур, на основании локально-сметного расчета;
*** – стоимость единицы определяется индивидуально по каждому мероприятию в порядке, установленном Жилищным кодексом Российской Федерации;
**** – стоимость единицы определяется нормативными правовыми актами Российской Федерации, Новосибирской области, муниципальными правовыми актами города Новосибирска.

5. Механизм реализации Программы

Реализация Программы осуществляется ее ответственным исполнителем совместно с исполнителями мероприятий Программы в соответствии с законодательством Российской Федерации, муниципальными правовыми актами города Новосибирска.

В целях реализации Программы на основании решения комиссии по рассмотрению вопросов о включении многоквартирных домов, признанных аварийными и подлежащими сносу, в перечень многоквартирных домов, подлежащих расселению и сносу, созданной постановлением мэрии города Новосибирска, определяется очередность расселения и сноса таких домов.

Перечень аварийных многоквартирных домов, подлежащих расселению и сносу, утверждается постановлением мэрии города Новосибирска, при этом:

очередность расселения многоквартирных домов, признанных аварийными и подлежащими сносу, расположенных в границах территории, в отношении которой принято решение о развитии застроенной территории, определяется исходя из даты принятия такого решения;

очередность расселения многоквартирных домов, признанных аварийными и подлежащими сносу, расположенных на иных территориях, в отношении которых решение о развитии не принималось, определяется датой принятия межведомственной комиссией по признанию помещений жилыми, жилых помещений пригодными (непригодными) для проживания граждан и многоквартирных домов аварийными и подлежащими сносу или реконструкции на территории города Новосибирска решения о выявлении оснований для признания многоквартирного дома аварийным и подлежащим сносу.

Ответственный исполнитель Программы:
координирует и контролирует действия исполнителей Программы по выполнению мероприятий Программы;
организует при необходимости внесение изменений в Программу.

Исполнители мероприятий Программы:
планируют деятельность по реализации Программы;
реализуют мероприятия в рамках Программы.

6. Финансовое обеспечение Программы

№ п/п	Источник финансирования	Объем финансирования, тыс. рублей							
		Период реализации Программы по годам							
		2019	2020	2021	2022	2023	Всего по Программе		
1	2	3	4	5	6	7	8	8	
1	Федеральный бюджет, в том числе:	49414,6	65612,6	65612,6	77360,5	69473,3	327473,6	327473,6	
	УЖВ	49414,6	65612,6	65612,6	77360,5	69473,3	327473,6	327473,6	
2	Областной бюджет, в том числе:	324572,5	338247,7	338247,7	363649,9	363649,9	1728367,7	1728367,7	
	УЖВ	324572,5	338247,7	338247,7	363649,9	363649,9	1728367,7	1728367,7	
3	Бюджет города, в том числе:	244793,4	244793,4	244793,4	244793,4	244793,4	1223967,0	1223967,0	
	УЖВ	244793,4	244793,4	244793,4	244793,4	244793,4	1223967,0	1223967,0	
4	Внебюджетные источники	227273,4	172524,6	605901,8	252183,6	782011,7	2039895,1	2039895,1	
	Итого:	846053,9	821178,3	1254555,5	937987,4	1459928,3	5319703,4	5319703,4	

МЭРИЯ ГОРОДА НОВОСИБИРСКА

ПОСТАНОВЛЕНИЕ

От 02.10.2018

№ 3634

О внесении изменений в постановление мэрии города Новосибирска от 11.09.2017 № 4236 «О Порядке предоставления субсидий на проведение газификации индивидуальных жилых домов и квартир в многоквартирных домах жилищного фонда города Новосибирска»

В соответствии с Бюджетным кодексом Российской Федерации, Федеральным законом от 06.10.2003 № 131-ФЗ «Об общих принципах организации местного самоуправления в Российской Федерации», постановлениями Правительства Российской Федерации от 14.05.2013 № 410 «О мерах по обеспечению безопасности при использовании и содержании внутридомового и внутриквартирного газового оборудования», от 06.09.2016 № 887 «Об общих требованиях к нормативным правовым актам, муниципальным правовым актам, регулирующим предоставление субсидий юридическим лицам (за исключением субсидий государственным (муниципальным) учреждениям), индивидуальным предпринимателям, а также физическим лицам – производителям товаров, работ, услуг», руководствуясь Уставом города Новосибирска, ПОСТАНОВЛЯЮ:

1. Внести в постановление мэрии города Новосибирска от 11.09.2017 № 4236 «О Порядке предоставления субсидий на проведение газификации индивидуальных жилых домов и квартир в многоквартирных домах жилищного фонда города Новосибирска» следующие изменения:

1.1. Наименование дополнить словами «, замену внутридомового и (или) внутриквартирного газового оборудования в них».

1.2. Преамбулу после слов «фонда города Новосибирска» дополнить словами «, замены внутридомового и (или) внутриквартирного газового оборудования в них».

1.3. Пункт 1 после слова «Новосибирска» дополнить словами «, замену внутридомового и (или) внутриквартирного газового оборудования в них».

1.4. В приложении:

1.4.1. Наименование дополнить словами «, замену внутридомового и (или) внутриквартирного газового оборудования в них».

1.4.2. Пункты 1.1, 1.2 после слов «фонда города Новосибирска» дополнить словами «, замену внутридомового и (или) внутриквартирного газового оборудования в них».

1.4.3. Пункт 1.3 изложить в следующей редакции:

«1.3. Субсидия предоставляется в рамках реализации муниципальной программы «Жилищно-коммунальное хозяйство города Новосибирска» на 2016 – 2020 годы, утвержденной постановлением мэрии города Новосибирска от 31.12.2015 № 7503, на возмещение затрат в связи с выполнением следующих видов работ (услуг):

1.3.1. Проведение газификации индивидуальных жилых домов и квартир в многоквартирных домах жилищного фонда города Новосибирска:

прокладка стального надземного газопровода по опорам или фасадам строений от врезки до ввода в помещение;

прокладка подземного газопровода от врезки до точки перехода на стальной надземный газопровод;

установка опор газопровода;

установка футляра;

покраска газопроводов и опор;

монтаж счетчика газа;

монтаж стального газопровода к газовой плите до отключающего устройства;

монтаж стального газопровода к отопительному прибору (котлу) до отключающего устройства, приобретение отключающего устройства (вентили и клапана);

установка термозапорного клапана;

устройство одного вентиляционного канала;

установка фильтра;

монтаж крепления газопровода снаружи и внутри помещения на фасаде стен;

пневматическое испытание внутридомового газопровода;

приобретение, установка и подключение газовой плиты;

оформление исполнительной документации;

врезка газопровода – ввода в распределительный газопровод;

прием в эксплуатацию внутридомового газового оборудования;

инструктаж по правилам пользования газом в быту;

первичный пуск газа, пломбировка счетчика;

приобретение, установка и подключение прибора для анализа физико-химического состава вещества категории сложности I (сигнализатор индивидуального контроля загазованности помещения).

1.3.2. Замена внутридомового и (или) внутриквартирного газового оборудования в индивидуальных жилых домах и квартирах в многоквартирных домах жилищного фонда города Новосибирска:

замена газовых плит;

замена автоматических газовых проточных и емкостных водонагревателей;

замена газовых конвекторов.».

1.4.4. Пункт 1.4 после слов «фонда города Новосибирска» дополнить словами «, замене внутридомового и (или) внутриквартирного газового оборудования в них».

1.4.5. Пункт 2.2 после слова «заявитель» дополнить словами «до 1 декабря текущего года».

1.4.6. В пункте 2.3:

1.4.6.1. Абзацы седьмой, восьмой дополнить словами «(для возмещения затрат в связи с выполнением работ (услуг), предусмотренных подпунктом 1.3.1 Порядка)».

1.4.6.2. Абзац девятый после слов «оказанных услуг» дополнить словами «по договору на выполнение работ по газификации», дополнить словами «(для возме-

щения затрат в связи с выполнением работ (услуг), предусмотренных подпунктом 1.3.1 Порядка)».

1.4.6.3. Абзацы десятый, одиннадцатый дополнить словами «(для возмещения затрат в связи с выполнением работ (услуг), предусмотренных подпунктом 1.3.1 Порядка)».

1.4.6.4. Абзац двенадцатый после слова «газификации» дополнить словами «либо договору о техническом обслуживании и ремонте внутридомового и (или) внутриквартирного газового оборудования со специализированной организацией, соответствующей требованиям, установленным Правилами пользования газом в части обеспечения безопасности при использовании и содержании внутридомового и внутриквартирного газового оборудования при предоставлении коммунальной услуги по газоснабжению, утвержденными постановлением Правительства Российской Федерации от 14.05.2013 № 410 (далее – договор о техническом обслуживании и ремонте газового оборудования)».

1.4.6.5. Дополнить абзацами следующего содержания:

«договор о техническом обслуживании и ремонте газового оборудования (для возмещения затрат в связи с выполнением работ (услуг), предусмотренных подпунктом 1.3.2 Порядка);

акт приема выполненных работ и (или) оказанных услуг по договору о техническом обслуживании и ремонте газового оборудования, подписанный получателем субсидии и гражданином, включенным в список (для возмещения затрат в связи с выполнением работ (услуг), предусмотренных подпунктом 1.3.2 Порядка);

технические паспорта, сертификаты соответствия либо иные документы, подтверждающие состав внутридомового и (или) внутриквартирного газового оборудования и его соответствие нормативным техническим требованиям (при наличии) (для возмещения затрат в связи с выполнением работ (услуг), предусмотренных подпунктом 1.3.2 Порядка)».

1.4.7. В пункте 2.6 слова «20 рабочих» заменить цифрами «30».

1.4.8. Пункт 2.7 дополнить абзацем следующего содержания:

«представление заявления и документов с нарушением срока, установленного пунктом 2.2 Порядка.».

1.4.9. Абзац первый пункта 2.9 дополнить словами «, замене внутридомового и (или) внутриквартирного газового оборудования в них».

2. Департаменту информационной политики мэрии города Новосибирска обеспечить опубликование постановления.

3. Контроль за исполнением постановления возложить на начальника департамента энергетики, жилищного и коммунального хозяйства города.

Мэр города Новосибирска

А. Е. Локоть

МЭРИЯ ГОРОДА НОВОСИБИРСКА

ПОСТАНОВЛЕНИЕ

От 03.10.2018

№ 3635

Об установлении публичного сервитута на земельный участок по ул. Революции, 6

В соответствии со статьей 23 Земельного кодекса Российской Федерации, Федеральным законом от 06.10.2003 № 131-ФЗ «Об общих принципах организации местного самоуправления в Российской Федерации», руководствуясь Уставом города Новосибирска, ПОСТАНОВЛЯЮ:

1. Установить публичный сервитут на неопределенный срок на земельный участок с кадастровым номером 54:35:021240:40 (учетный номер части – 12, площадь части – 142 кв. м), местоположение установлено относительно ориентира – жилого дома с встроенными нежилыми помещениями, расположенного в границах участка, почтовый адрес ориентира: Российская Федерация, Новосибирская область, город Новосибирск, ул. Революции, 6, в целях прохода или проезда через земельный участок согласно приложению к настоящему постановлению.

2. Департаменту земельных и имущественных отношений мэрии города Новосибирска:

2.1. Обеспечить проведение государственной регистрации публичного сервитута на земельный участок, указанный в пункте 1 настоящего постановления, в Управлении Федеральной службы государственной регистрации, кадастра и картографии по Новосибирской области.

2.2. Разместить постановление на официальном сайте города Новосибирска в информационно-телекоммуникационной сети «Интернет».

3. Департаменту информационной политики мэрии города Новосибирска обеспечить опубликование постановления.

4. Контроль за исполнением постановления возложить на главу администрации Центрального округа по Железнодорожному, Заельцовскому и Центральному районам города Новосибирска и начальника департамента земельных и имущественных отношений мэрии города Новосибирска.

Исполняющий обязанности
мэра города Новосибирска

Г. П. Захаров

МЭРИЯ ГОРОДА НОВОСИБИРСКА

ПОСТАНОВЛЕНИЕ

От 03.10.2018

№ 3636

Об установлении публичного сервитута на земельный участок по ул. Большевистской

В соответствии со статьей 23 Земельного кодекса Российской Федерации, Федеральным законом от 06.10.2003 № 131-ФЗ «Об общих принципах организации местного самоуправления в Российской Федерации», руководствуясь Уставом города Новосибирска, ПОСТАНОВЛЯЮ:

1. Установить публичный сервитут на неопределенный срок на земельный участок с кадастровым номером 54:35:074650:59 (учетный номер части – 3, площадь части – 159 кв. м) по адресу: Российская Федерация, Новосибирская область, город Новосибирск, ул. Большевистская, в целях прохода или проезда через земельный участок согласно приложению к настоящему постановлению.

2. Департаменту земельных и имущественных отношений мэрии города Новосибирска:

2.1. Обеспечить проведение государственной регистрации публичного сервитута на земельный участок, указанный в пункте 1 настоящего постановления, в Управлении Федеральной службы государственной регистрации, кадастра и картографии по Новосибирской области.

2.2. Разместить постановление на официальном сайте города Новосибирска в информационно-телекоммуникационной сети «Интернет».

3. Департаменту информационной политики мэрии города Новосибирска обеспечить опубликование постановления.

4. Контроль за исполнением постановления возложить на главу администрации Октябрьского района города Новосибирска и начальника департамента земельных и имущественных отношений мэрии города Новосибирска.

Исполняющий обязанности
мэра города Новосибирска

Г. П. Захаров

МЭРИЯ ГОРОДА НОВОСИБИРСКА

ПОСТАНОВЛЕНИЕ

От 03.10.2018

№ 3637

О подготовке проекта межевания территории квартала 031.02.05.02 в границах проекта планировки территории, ограниченной ул. Станиславского, полосой отвода Западно-Сибирской железной дороги, перспективной городской магистралью непрерывного движения, руслом реки Тулы, в Кировском и Ленинском районах

В целях подготовки документации по планировке территории города Новосибирска, в соответствии с Градостроительным кодексом Российской Федерации, Федеральным законом от 06.10.2003 № 131-ФЗ «Об общих принципах организации местного самоуправления в Российской Федерации», решением Совета депутатов города Новосибирска от 24.05.2017 № 411 «О Порядке подготовки документации по планировке территории и признании утратившими силу отдельных решений Совета депутатов города Новосибирска», постановлением мэрии города Новосибирска от 22.05.2018 № 1801 «О проекте планировки и проектах межевания территории, ограниченной ул. Станиславского, полосой отвода Западно-Сибирской железной дороги, перспективной городской магистралью непрерывного движения, руслом реки Тулы, в Кировском и Ленинском районах», руководствуясь Уставом города Новосибирска, ПОСТАНОВЛЯЮ:

1. Подготовить проект межевания территории квартала 031.02.05.02 в границах проекта планировки территории, ограниченной ул. Станиславского, полосой отвода Западно-Сибирской железной дороги, перспективной городской магистралью непрерывного движения, руслом реки Тулы, в Кировском и Ленинском районах (приложение 1).

2. Определить содержание проекта межевания территории квартала 031.02.05.02 в границах проекта планировки территории, ограниченной ул. Станиславского, полосой отвода Западно-Сибирской железной дороги, перспективной городской магистралью непрерывного движения, руслом реки Тулы, в Кировском и Ленинском районах (приложение 2).

3. Установить срок подготовки проекта межевания территории квартала 031.02.05.02 в границах проекта планировки территории, ограниченной ул. Станиславского, полосой отвода Западно-Сибирской железной дороги, перспективной городской магистралью непрерывного движения, руслом реки Тулы, в Кировском и Ленинском районах с учетом необходимых согласований и проведения общественных обсуждений – до конца 2019 года.

4. Предложить физическим и юридическим лицам в течение четырнадцати дней со дня официального опубликования постановления представить предложения о порядке, сроках подготовки и содержании проекта межевания территории кварта-

ла 031.02.05.02 в границах проекта планировки территории, ограниченной ул. Станиславского, полосой отвода Западно-Сибирской железной дороги, перспективной городской магистралью непрерывного движения, руслом реки Тулы, в Кировском и Ленинском районах в департамент строительства и архитектуры мэрии города Новосибирска по адресу: Российская Федерация, Новосибирская область, город Новосибирск, Красный проспект, 50, кабинет 515, почтовый индекс: 630091.

5. Департаменту строительства и архитектуры мэрии города Новосибирска:

5.1. В течение трех дней со дня издания постановления разместить постановление на официальном сайте города Новосибирска в информационно-телекоммуникационной сети «Интернет».

5.2. Со дня официального опубликования постановления осуществить прием и регистрацию предложений физических и юридических лиц о порядке, сроках подготовки и содержании проекта межевания территории квартала 031.02.05.02 в границах проекта планировки территории, ограниченной ул. Станиславского, полосой отвода Западно-Сибирской железной дороги, перспективной городской магистралью непрерывного движения, руслом реки Тулы, в Кировском и Ленинском районах.

5.3. В течение семи дней со дня окончания срока, указанного в пункте 4 настоящего постановления, с учетом предложений физических и юридических лиц осуществить разработку и утверждение задания на разработку проекта межевания территории квартала 031.02.05.02 в границах проекта планировки территории, ограниченной ул. Станиславского, полосой отвода Западно-Сибирской железной дороги, перспективной городской магистралью непрерывного движения, руслом реки Тулы, в Кировском и Ленинском районах.

6. Департаменту информационной политики мэрии города Новосибирска в течение трех дней со дня издания постановления обеспечить опубликование постановления.

7. Контроль за исполнением постановления возложить на заместителя мэра города Новосибирска – начальника департамента строительства и архитектуры мэрии города Новосибирска.

Исполняющий обязанности
мэра города Новосибирска

Г. П. Захаров

СОДЕРЖАНИЕ

**проекта межевания территории квартала квартала 031.02.05.02 в границах
проекта планировки территории, ограниченной ул. Станиславского,
полосой отвода Западно-Сибирской железной дороги, перспективной
городской магистралью непрерывного движения, руслом
реки Тулы, в Кировском и Ленинском районах**

1. Проект межевания территории состоит из основной части, которая подлежит утверждению, и материалов по обоснованию этого проекта.

2. Основная часть проекта межевания территории включает в себя текстовую часть и чертежи межевания территории.

2.1. Текстовая часть проекта межевания территории включает в себя:

2.1.1. Перечень и сведения о площади образуемых земельных участков, в том числе возможные способы их образования.

2.1.2. Перечень и сведения о площади образуемых земельных участков, которые будут отнесены к территориям общего пользования или имуществу общего пользования, в том числе в отношении которых предполагаются резервирование и (или) изъятие для государственных или муниципальных нужд.

2.1.3. Вид разрешенного использования образуемых земельных участков в соответствии с проектом планировки территории.

2.1.4. Целевое назначение лесов, вид (виды) разрешенного использования лесного участка, количественные и качественные характеристики лесного участка, сведения о нахождении лесного участка в границах особо защитных участков лесов (в случае если подготовка проекта межевания территории осуществляется в целях определения местоположения границ образуемых и (или) изменяемых лесных участков).

2.1.5. Сведения о границах территории, в отношении которой утвержден проект межевания, содержащие перечень координат характерных точек этих границ в системе координат, используемой для ведения Единого государственного реестра недвижимости.

2.2. На чертежах межевания территории отображаются:

2.2.1. Границы существующих элементов планировочной структуры.

2.2.2. Красные линии, утвержденные в составе проекта планировки территории, или красные линии, утверждаемые, изменяемые проектом межевания территории в соответствии с пунктом 2 части 2 статьи 43 Градостроительного кодекса Российской Федерации.

2.2.3. Линии отступа от красных линий в целях определения мест допустимого размещения зданий, строений, сооружений.

2.2.4. Границы образуемых и (или) изменяемых земельных участков, условные номера образуемых земельных участков, в том числе в отношении которых предполагается их резервирование и (или) изъятие для государственных или муниципальных нужд.

2.2.5. Границы публичных сервитутов.

3. Материалы по обоснованию проекта межевания территории включают в себя чертежи, на которых отображаются:

3.1. Границы существующих земельных участков.

3.2. Границы зон с особыми условиями использования территорий.

3.3. Местоположение существующих объектов капитального строительства.

3.4. Границы особо охраняемых природных территорий.

3.5. Границы территорий объектов культурного наследия.

3.6. Границы лесничеств, лесопарков, участковых лесничеств, лесных кварталов, лесотаксационных выделов или частей лесотаксационных выделов.

**ОФИЦИАЛЬНЫЕ
СООБЩЕНИЯ И МАТЕРИАЛЫ
ОРГАНОВ МЕСТНОГО
САМОУПРАВЛЕНИЯ
ГОРОДА НОВОСИБИРСКА**

ДЕПАРТАМЕНТ СТРОИТЕЛЬСТВА И АРХИТЕКТУРЫ

ОПОВЕЩЕНИЕ

о начале общественных обсуждений

В соответствии с Порядком организации и проведения в городе Новосибирске общественных обсуждений и публичных слушаний, в соответствии с законодательством о градостроительной деятельности, на основании постановления мэрии города Новосибирска от 26.09.2018 № 3500 о проведении общественных обсуждений по проектам решений о предоставлении разрешения на условно разрешенный вид использования земельного участка или объекта капитального строительства (далее – проекты) сообщаем о начале общественных обсуждений по проектам:

1. Обществу с ограниченной ответственностью «БС-Центр» на условно разрешенный вид использования земельного участка с кадастровым номером 54:35:101560:30 площадью 2871 кв. м, расположенного по адресу (местоположение): Российская Федерация, Новосибирская область, город Новосибирск, ул. Кривошековская, 1, и объектов капитального строительства (зона делового, общественного и коммерческого назначения (ОД-1), подзона делового, общественного и коммерческого назначения с объектами различной плотности жилой застройки (ОД-1.1)) – «обслуживание автотранспорта (4.9) - гаражи с несколькими стояночными местами; объекты придорожного сервиса (4.9.1) - автомобильные мойки; мастерские, предназначенные для ремонта и обслуживания автомобилей и прочих объектов придорожного сервиса; склады (6.9) - склады».

2. Обществу с ограниченной ответственностью «Бизнес-Система» на условно разрешенный вид использования земельного участка с кадастровым номером 54:35:091515:85 площадью 2136 кв. м, расположенного по адресу (местоположение): Российская Федерация, Новосибирская область, город Новосибирск, ул. Терешковой (зона застройки жилыми домами смешанной этажности (Ж-1), подзона застройки жилыми домами смешанной этажности различной плотности застройки (Ж-1.1)) - «деловое управление (4.1) - объекты управленческой деятельности, не связанной с государственным или муниципальным управлением и оказанием услуг; объекты для обеспечения совершения сделок, не требующих передачи товара в момент их совершения между организациями, в том числе биржевая деятельность (за исключением банковской и страховой деятельности); гостиничное обслуживание (4.7) – гостиницы; объекты для временного проживания; спорт (5.1) - объекты для размещения спортивных клубов, спортивных залов, бассейнов; объекты для устройства площадок для занятия спортом и физкультурой, в том числе водным; спортивные базы и лагеря».

3. Гулиеву Э. Э. огу на условно разрешенный вид использования земельного участка с кадастровым номером 54:35:072700:12 площадью 611 кв. м, расположенного по адресу (местоположение): Российская Федерация, Новосибирская область, город Новосибирск, ул. Воинская, 107, и объекта капитального строительства (зона

застройки жилыми домами смешанной этажности (Ж-1), подзона застройки жилыми домами смешанной этажности различной плотности застройки (Ж-1.1)) – «для индивидуального жилищного строительства (2.1) - индивидуальные жилые дома».

4. Шитиковой Н. Г., Шитиковой Т. И. на условно разрешенный вид использования земельного участка в границах территории кадастрового квартала 54:35:021630 площадью 535 кв. м, расположенного по адресу (местоположение): Российская Федерация, Новосибирская область, город Новосибирск, ул. 2-я Владимировская, 9 (зона застройки жилыми домами смешанной этажности (Ж-1), подзона застройки жилыми домами смешанной этажности различной плотности застройки (Ж-1.1)) – «для индивидуального жилищного строительства (2.1)».

5. Комарову Ю. С.:

на условно разрешенный вид использования земельного участка в границах территории кадастрового квартала 54:35:072675 площадью 254 кв. м, расположенного по адресу (местоположение): Российская Федерация, Новосибирская область, город Новосибирск, ул. Дунайская, и объекта капитального строительства (зона застройки жилыми домами смешанной этажности (Ж-1), подзона застройки жилыми домами смешанной этажности различной плотности застройки (Ж-1.1)), - «блокированная жилая застройка (2.3) - блокированные жилые дома»;

на условно разрешенный вид использования земельного участка в границах территории кадастрового квартала 54:35:072675 площадью 254 кв. м, расположенного по адресу (местоположение): Российская Федерация, Новосибирская область, город Новосибирск, ул. Дунайская, и объекта капитального строительства (зона застройки жилыми домами смешанной этажности (Ж-1), подзона застройки жилыми домами смешанной этажности различной плотности застройки (Ж-1.1)), - «блокированная жилая застройка (2.3) - блокированные жилые дома».

6. Боровинской Н. В., Рыбенко Н. П., Рыбенко Е. А. на условно разрешенный вид использования земельных участков в границах территории кадастрового квартала 54:35:073305:

площадью 260 кв. м, расположенного по адресу (местоположение): Российская Федерация, Новосибирская область, город Новосибирск, ул. Далидовича, и объекта капитального строительства (зона застройки жилыми домами смешанной этажности (Ж-1), подзона застройки жилыми домами смешанной этажности различной плотности застройки (Ж-1.1)) - «блокированная жилая застройка (2.3) – блокированные жилые дома»;

площадью 170 кв. м, расположенного по адресу (местоположение): Российская Федерация, Новосибирская область, город Новосибирск, ул. Далидовича, и объекта капитального строительства (зона застройки жилыми домами смешанной этажности (Ж-1), подзона застройки жилыми домами смешанной этажности различной плотности застройки (Ж-1.1)) - «блокированная жилая застройка (2.3) – блокированные жилые дома».

7. Атучиной Н. И. на условно разрешенный вид использования земельного участка с кадастровым номером 54:35:063853:49 площадью 905 кв. м, расположенного

по адресу (местоположение): Российская Федерация, Новосибирская область, город Новосибирск, ул. Тихвинская, 33, и объекта капитального строительства (зона застройки жилыми домами смешанной этажности (Ж-1), подзона застройки жилыми домами смешанной этажности различной плотности застройки (Ж-1.1)) – «для индивидуального жилищного строительства (2.1) - индивидуальные жилые дома».

8. Кайгородову В. А. на условно разрешенный вид использования земельного участка с кадастровым номером 54:35:063490:13 площадью 558 кв. м, расположенного по адресу (местоположение): Российская Федерация, Новосибирская область, город Новосибирск, ул. Ачинская, 16, и объекта капитального строительства (зона застройки жилыми домами смешанной этажности (Ж-1), подзона застройки жилыми домами смешанной этажности средней плотности застройки (Ж-1.4)) – «для индивидуального жилищного строительства (2.1) - индивидуальные жилые дома».

9. Гусакову Н. Н. на условно разрешенный вид использования земельного участка с кадастровым номером 54:35:052440:20 площадью 800 кв. м, расположенного по адресу (местоположение): Российская Федерация, Новосибирская область, город Новосибирск, ул. Западная, и объекта капитального строительства (зона застройки жилыми домами смешанной этажности (Ж-1), подзона застройки жилыми домами смешанной этажности различной плотности застройки (Ж-1.1)) – «для индивидуального жилищного строительства (2.1) - индивидуальные жилые дома».

10. Зимину Р. В. на условно разрешенный вид использования земельного участка с кадастровым номером 54:35:021345:13 площадью 2386 кв. м, расположенного по адресу (местоположение): Российская Федерация, Новосибирская область, город Новосибирск, Чернышевский спуск, 5б, и объекта капитального строительства (зона делового, общественного и коммерческого назначения (ОД-1), подзона делового, общественного и коммерческого назначения с объектами различной плотности жилой застройки (ОД-1.1)) – «склады (6.9) - склады».

11. Захаровой О. Ю. на условно разрешенный вид использования земельного участка с кадастровым номером 54:35:052220:10 площадью 1150 кв. м, расположенного по адресу (местоположение): Российская Федерация, Новосибирская область, город Новосибирск, ул. Декадная, 3, и объекта капитального строительства (зона улично-дорожной сети (ИТ-3)) - «для индивидуального жилищного строительства (2.1) – индивидуальные жилые дома».

12. Юркевичу В. В., Редзевской О. А., Сивкову Б. П., Леонову Р. М., Комиссаровой И. М. на условно разрешенный вид использования земельного участка в границах территории кадастрового квартала 54:35:051570 площадью 1000 кв. м, расположенного по адресу (местоположение): Российская Федерация, Новосибирская область, город Новосибирск, пер. 2-й Успенского, 25 (зона застройки жилыми домами смешанной этажности (Ж-1), подзона застройки жилыми домами смешанной этажности различной плотности застройки (Ж-1.1)) – «для индивидуального жилищного строительства (2.1)».

13. Департаменту земельных и имущественных отношений мэрии города Новосибирска на условно разрешенный вид использования земельного участка в границах территории кадастрового квартала 54:35:063175 площадью 900 кв. м, располо-

женного по адресу (местоположение): Российская Федерация, Новосибирская область, город Новосибирск, ул. Широкая, 38д (зона улично-дорожной сети (ИТ-3)), – «объекты придорожного сервиса (4.9.1)».

14. Департаменту земельных и имущественных отношений мэрии города Новосибирска на условно разрешенный вид использования земельного участка в границах территории кадастрового квартала 54:35:063175 площадью 900 кв. м, расположенного по адресу (местоположение): Российская Федерация, Новосибирская область, город Новосибирск, ул. Широкая, 38г (зона улично-дорожной сети (ИТ-3)), – «объекты придорожного сервиса (4.9.1)».

15. Елисееву Г. В.:

на условно разрешенный вид использования земельного участка в границах территории кадастрового квартала 54:35:073500 площадью 567 кв. м, расположенного по адресу (местоположение): Российская Федерация, Новосибирская область, город Новосибирск, ул. Алтайская, и объекта капитального строительства (зона застройки жилыми домами смешанной этажности (Ж-1), подзона застройки жилыми домами смешанной этажности различной плотности застройки (Ж-1.1)), - «для индивидуального жилищного строительства (2.1) - индивидуальные жилые дома»;

на условно разрешенный вид использования земельного участка в границах территории кадастрового квартала 54:35:073500 площадью 494 кв. м, расположенного по адресу (местоположение): Российская Федерация, Новосибирская область, город Новосибирск, ул. Алтайская, и объекта капитального строительства (зона застройки жилыми домами смешанной этажности (Ж-1), подзона застройки жилыми домами смешанной этажности различной плотности застройки (Ж-1.1)), - «для индивидуального жилищного строительства (2.1) - индивидуальные гаражи».

16. Тихонову Р. С. на условно разрешенный вид использования земельного участка с кадастровым номером 54:35:051135:313 площадью 5395 кв. м, расположенного по адресу (местоположение): Российская Федерация, Новосибирская область, город Новосибирск, ул. Петухова, и объекта капитального строительства (зона делового, общественного и коммерческого назначения (ОД-1), подзона делового, общественного и коммерческого назначения с объектами различной плотности жилой застройки (ОД-1.1)) – «объекты придорожного сервиса (4.9.1) - автомобильные мойки; прачечные для автомобильных принадлежностей; мастерские, предназначенные для ремонта и обслуживания автомобилей и прочих объектов придорожного сервиса».

17. Департаменту земельных и имущественных отношений мэрии города Новосибирска на условно разрешенный вид использования земельного участка в границах территории кадастрового квартала 54:35:091040 площадью 30009 кв. м, расположенного по адресу (местоположение): Российская Федерация, Новосибирская область, город Новосибирск, ул. Тимакова, 5, и объекта капитального строительства (зона производственной деятельности (П-1)) – «обеспечение научной деятельности (3.9) - объекты для проведения научной и селекционной работы, ведения сельского и лесного хозяйства для получения ценных с научной точки зрения образцов растительного и животного мира».

Порядок проведения общественных обсуждений согласно решению совета депутатов города Новосибирска от 20.06.2018 № 640 «О Порядке организации и проведения в городе Новосибирске общественных обсуждений и публичных слушаний в соответствии с законодательством о градостроительной деятельности» (далее – Решение) состоит из следующих этапов:

- оповещение о начале общественных обсуждений;
- размещение проектов, подлежащих рассмотрению на общественных обсуждениях, и информационных материалов и открытие экспозиции или экспозиций таких проектов;
- проведение экспозиции или экспозиций проектов, подлежащих рассмотрению на общественных обсуждениях;
- подготовка и оформление протокола общественных обсуждений;
- подготовка и опубликование заключения о результатах общественных обсуждений.

Срок проведения общественных обсуждений - с 04 октября (дата опубликования оповещения о начале общественных обсуждений) до 01 ноября (дата опубликования заключения о результатах общественных обсуждений) 2018 года.

Проекты и информационные материалы к ним в период с 12 октября по 21 октября 2018 года будут размещены:

- в информационной системе Новосибирской области «Электронная демократия Новосибирской области» в информационно-телекоммуникационной сети «Интернет» по адресу: dem.nso.ru (далее – информационная система);
- на информационном стенде в виде экспозиции по адресу: Российская Федерация, Новосибирская область, город Новосибирск, Красный проспект, 50, стенд кабинета 504.

Дата и время консультирования посетителей экспозиции проектов по местонахождению комиссии по подготовке проекта правил землепользования и застройки города Новосибирска (далее – Комиссия):

16 октября 2018 года - с 14.30 час. до 17.30 час.;

19 октября 2018 года - с 09.30 час. до 12.30 час.

Участники общественных обсуждений, прошедшие идентификацию в соответствии с законодательством о градостроительной деятельности, вправе вносить предложения и замечания, касающиеся проектов решений с 12 октября по 21 октября 2018 года:

посредством информационной системы;

в письменной форме в Комиссию;

посредством записи в журнале учета посетителей экспозиции проекта решения.

Местонахождение Комиссии по адресу: Российская Федерация, Новосибирская область, г. Новосибирск, Красный проспект, 50, кабинет 504, почтовый индекс 630091; адрес электронной почты: NSemenihina@admnsk.ru; контактные телефоны: 227-54-48, 227-50-67.

ОПОВЕЩЕНИЕ

о начале общественных обсуждений

В соответствии с Порядком организации и проведения в городе Новосибирске общественных обсуждений и публичных слушаний, в соответствии с законодательством о градостроительной деятельности, на основании постановления мэрии города Новосибирска от 25.09.2018 № 3498 о проведении общественных обсуждений по проектам решений о предоставлении разрешения на отклонение от предельных параметров разрешенного строительства, реконструкции объектов капитального строительства (далее – проекты) сообщаем о начале общественных обсуждений по проектам:

1.1. Обществу с ограниченной ответственностью «СтройСервис» (на основании заявления в связи с тем, что наличие инженерных сетей является неблагоприятным для застройки (сложность переноса канализационного коллектора), а также с необходимостью организации внутриквартального проезда) в части уменьшения минимального отступа от границ земельного участка, за пределами которого запрещено строительство зданий, строений, сооружений, с кадастровым номером 54:35:101065:75 площадью 0,1843 га, расположенного по адресу: Российская Федерация, Новосибирская область, город Новосибирск, ул. Гоголя (зона застройки жилыми домами смешанной этажности (Ж-1), подзона застройки жилыми домами смешанной этажности различной плотности застройки (Ж-1.1)), с 3 м до 0 м со стороны земельного участка с кадастровым номером 54:35:101065:23 для надземной части объекта капитального строительства, с 1 м до 0 м со стороны земельного участка с кадастровым номером 54:35:101065:23 для подземной части объекта капитального строительства.

1.2. Кузьмину В. М. (на основании заявления в связи с необходимостью соблюдения требований пожарной безопасности (организация пожарного разрыва до объекта в границах смежного земельного участка)) для земельного участка с кадастровым номером 54:35:013645:4 площадью 0,0585 га, расположенного по адресу: Российская Федерация, Новосибирская область, город Новосибирск, ул. Зеленхозовская, [66] (зона застройки индивидуальными жилыми домами (Ж-6):

в части уменьшения минимального отступа от границ земельного участка, за пределами которого запрещено строительство зданий, строений, сооружений, с 3 м до 1 м с юго-западной стороны;

в части увеличения максимального процента застройки с 30 % до 33 % в границах земельного участка.

1.3. Папикяну А. Ш. (на основании заявления в связи с тем, что наличие охранной зоны объекта электросетевого хозяйства является неблагоприятной для застройки) в части уменьшения минимального процента застройки с 25 % до 10 % в границах земельного участка с кадастровым номером 54:35:053610:11 площадью 2,5783 га, расположенного по адресу: Российская Федерация, Новосибирская область, город Новосибирск, ул. Петухова (зона делового, общественно-

го и коммерческого назначения (ОД-1), подзона делового, общественно-го и коммерческого назначения с объектами пониженной плотности жилой застройки (ОД-1.5)).

1.4. Обществу с ограниченной ответственностью «Виакон Комфорт» (на основании заявления в связи с тем, что конфигурация и рельеф земельного участка являются неблагоприятными для застройки) в части уменьшения минимального отступа от границ земельных участков, за пределами которых запрещено строительство зданий, строений, сооружений:

для земельного участка с кадастровым номером 54:35:032971:12 площадью 0,1975 га, расположенного по адресу: Российская Федерация, Новосибирская область, город Новосибирск, ул. Овражная (зона делового, общественного и коммерческого назначения (ОД-1), подзона делового, общественного и коммерческого назначения с объектами различной плотности жилой застройки (ОД-1.1)),

с 3 м до 0 м со стороны земельных участков с кадастровыми номерами 54:35:032971:7 и 54:35:000000:27368;

для земельного участка с кадастровым номером 54:35:032971:7 площадью 0,1694 га, расположенного по адресу: Российская Федерация, Новосибирская область, город Новосибирск, ул. Овражная (зона делового, общественного и коммерческого назначения (ОД-1), подзона делового, общественного и коммерческого назначения с объектами различной плотности жилой застройки (ОД-1.1)),

с 3 м до 0 м со стороны земельных участков с кадастровыми номерами 54:35:032971:12 и 54:35:000000:27368;

для земельного участка с кадастровым номером 54:35:000000:27368 площадью 0,0903 га, расположенного по адресу: Российская Федерация, Новосибирская область, город Новосибирск, ул. Овражная (зона делового, общественного и коммерческого назначения (ОД-1), подзона делового, общественного и коммерческого назначения с объектами различной плотности жилой застройки (ОД-1.1)), с 3 м до 0 м со стороны земельных участков с кадастровыми номерами 54:35:032971:7 и 54:35:032971:12.

1.5. Индивидуальному предпринимателю Передерий З. З. (на основании заявления в связи фактическим расположением объекта капитального строительства в границах земельного участка) в части уменьшения минимального отступа от границ земельного участка, за пределами которого запрещено строительство зданий, строений, сооружений, с кадастровым номером 54:35:091405:16 площадью 0,3408 га, расположенного по адресу: Российская Федерация, Новосибирская область, город Новосибирск, ул. Мусы Джалиля, 9 (зона делового, общественного и коммерческого назначения (ОД-1), подзона делового, общественного и коммерческого назначения с объектами различной плотности жилой застройки (ОД-1.1)), с 3 м до 0 м со стороны земельного участка с кадастровым номером 54:35:091405:13 в габаритах объекта капитального строительства.

1.6. Обществу с ограниченной ответственностью «Альянс» (на основании заявления в связи с тем, что размер земельного участка меньше установленного гра-

достоительным регламентом минимального размера земельного участка, наличие инженерных сетей является неблагоприятным для застройки, а также в связи с фактическим расположением объекта капитального строительства) в части уменьшения минимального отступа от границ земельного участка, за пределами которого запрещено строительство зданий, строений, сооружений, с кадастровым номером 54:35:012660:10 площадью 0,0725 га, расположенного по адресу: Российская Федерация, Новосибирская область, город Новосибирск ул. Кропоткина, 503 (зона коммунальных и складских объектов (П-2)), с 3 м до 0 м со стороны земельных участков с кадастровыми номерами 54:35:012660:25, 54:35:012660:1 и с юго-восточной стороны.

1.7. Демченко Т. Н. (на основании заявления в связи с тем, что наличие инженерных сетей является неблагоприятным для застройки и в связи с фактическим расположением объекта капитального строительства) в части уменьшения минимального отступа от границ земельного участка, за пределами которого запрещено строительство зданий, строений, сооружений, с кадастровым номером 54:35:012660:25 площадью 0,3311 га, расположенного по адресу: Российская Федерация, Новосибирская область, город Новосибирск, ул. Республиканская, 2 (зона коммунальных и складских объектов (П-2)), с 3 м до 0 м со стороны земельного участка с кадастровым номером 54:35:012660:10 и со стороны ул. Кропоткина (с юго-восточной стороны).

1.8. Ивановой А. А., Иванову А. А. (на основании заявления в связи с фактическим расположением объекта капитального строительства и необходимостью соблюдения линии регулирования застройки) в части уменьшения минимального отступа от границ земельного участка, за пределами которого запрещено строительство зданий, строений, сооружений, с кадастровым номером 54:35:031380:21 площадью 0,0491 га, расположенного по адресу: Российская Федерация, Новосибирская область, город Новосибирск, ул. Анжерская (зона застройки индивидуальными жилыми домами (Ж-6)), с 3 м до 0 м со стороны ул. Анжерской в габаритах объектов капитального строительства.

1.9. Обществу с ограниченной ответственностью «Атлант» (на основании заявления в связи с тем, что конфигурация, геоморфологические характеристики земельного участка и наличие охранной зоны объекта электросетевого хозяйства являются неблагоприятными для застройки, а также в связи с тем, что часть земельного участка занята водным объектом) в части уменьшения минимального процента застройки с 10 % до 5 % в границах земельного участка с кадастровым номером 54:35:062322:11 площадью 0,7333 га, расположенного по адресу: Российская Федерация, Новосибирская область, город Новосибирск, ул. Станционная (зона делового, общественного и коммерческого назначения (ОД-1), подзона делового, общественного и коммерческого назначения с объектами различной плотности жилой застройки (ОД-1.1)).

1.10. Обществу с ограниченной ответственностью «Техсветсервис» (на основании заявления в связи с тем, что наличие охранных зон электросетевого хозяйства явля-

ется неблагоприятным для застройки) в части уменьшения минимального процента застройки с 30 % до 10 % в границах земельного участка с кадастровым номером 54:35:071876:207 площадью 0,4469 га, расположенного по адресу: Российская Федерация, Новосибирская область, город Новосибирск, ул. Выборная (зона коммунальных и складских объектов (П-2)).

1.11. Обществу с ограниченной ответственностью «Сибирь Девелопмент» (на основании заявления в связи с тем, что конфигурация и рельеф (перепад высот) земельных участков являются неблагоприятными для застройки) в части уменьшения минимального отступа от границ земельного участка, за пределами которого запрещено строительство зданий, строений, сооружений:

для земельного участка с кадастровым номером 54:35:000000:29765 площадью 0,5674 га, расположенного по адресу: Российская Федерация, Новосибирская область, город Новосибирск, ул. Дуси Ковальчук, 248/1 (зона делового, общественного и коммерческого назначения (ОД-1)), с 3 м до 0 м со стороны земельного участка с кадастровым номером 54:35:000000:21325;

в части уменьшения минимального отступа от границ земельного участка, за пределами которого запрещено строительство зданий, строений, сооружений, с кадастровым номером 54:35:000000:21325 площадью 0,2031 га, расположенного по адресу: Российская Федерация, Новосибирская область, город Новосибирск, ул. Дуси Ковальчук (зона делового, общественного и коммерческого назначения (ОД-1)), с 3 м до 0 м со стороны земельного участка с кадастровым номером 54:35:000000:29765.

1.12. Котовщикову В. А. (на основании заявления в связи с фактическим расположением объекта капитального строительства и неблагоприятными сложившимися характеристиками для застройки) в части уменьшения минимального отступа от границ земельного участка, за пределами которого запрещено строительство зданий, строений, сооружений, с кадастровым номером 54:35:091275:37 площадью 0,1014 га, расположенного по адресу: Российская Федерация, Новосибирская область, город Новосибирск, ул. Иванова (зона военных и иных режимных объектов и территорий (С-3)), с 3 м до 0 м с юго-западной и юго-восточной сторон.

1.13. Обществу с ограниченной ответственностью «Конкорд» (на основании заявления в связи с тем, что наличие инженерных сетей является неблагоприятными для застройки, а также в связи с фактическим расположением объекта капитального строительства) для земельного участка с кадастровым номером 54:35:033560:65 площадью 0,7657 га, расположенного по адресу: Российская Федерация, Новосибирская область, город Новосибирск, ул. Аэропорт (зона производственной деятельности (П-1)):

в части уменьшения минимального отступа от границ земельного участка, за пределами которого запрещено строительство зданий, строений, сооружений, с 3 м до 1 м со стороны земельного участка с кадастровым номером 54:35:033560:64 в габаритах объекта капитального строительства;

в части уменьшения минимального процента застройки с 40 % до 10,14 % в гра-

ницах земельного участка.

1.14. Гольцовой М. Н. (на основании заявления в связи с тем, что размер земельного участка меньше установленного градостроительным регламентом минимального размера земельного участка) в части уменьшения минимального отступа от границ земельного участка, за пределами которого запрещено строительство зданий, строений, сооружений, с кадастровым номером 54:35:072900:102 площадью 0,0299 га, расположенного по адресу: Российская Федерация, Новосибирская область, город Новосибирск, ул. 3-я Воинская, 4 (зона застройки жилыми домами смешанной этажности (Ж-1), подзона застройки жилыми домами смешанной этажности различной плотности застройки (Ж-1.1)), с 3 м до 1,5 м со стороны ул. 3-й Воинской, с 3 м до 2,1 м со стороны земельных участков с кадастровыми номерами 54:35:072900:24, 54:35:072900:17, 54:35:072900:11.

1.15. Обществу с ограниченной ответственностью «АльянсСтрой» (на основании заявления в связи с тем, что конфигурация земельного участка и наличие инженерных сетей являются неблагоприятными для застройки, а также в связи с фактическим расположением объекта капитального строительства) в части уменьшения минимального отступа от границ земельного участка, за пределами которого запрещено строительство зданий, строений, сооружений, с кадастровым номером 54:35:021050:985 площадью 0,4008 га, расположенного по адресу: Российская Федерация, Новосибирская область, город Новосибирск, ул. Советская зона делового, общественного и коммерческого назначения (ОД-1), подзона делового, общественного и коммерческого назначения с объектами различной плотности жилой застройки (ОД-1.1)), с 1 м до 0 м со стороны земельного участка с кадастровым номером 54:35:021050:75 для подземной части объекта капитального строительства, с 3 м до 1,8 м со стороны земельных участков с кадастровыми номерами 54:35:021050:25 и 54:35:021050:23 для надземной части в габаритах объекта капитального строительства.

1.16. Обществу с ограниченной ответственностью Холдинговой Компании «Группа Компаний «Стрижи» (на основании заявления в связи с тем, что конфигурация земельного участка является неблагоприятной для застройки, а также в связи с близостью гаражно-строительного кооператива, встроенно-пристроенной котельной и необходимостью соблюдения отступов от детских площадок близлежащего детского сада № 46) в части уменьшения минимального отступа от границ земельного участка, за пределами которого запрещено строительство зданий, строений, сооружений:

для земельного участка с кадастровым номером 54:35:031090:285 площадью 0,6599 га, расположенного по адресу: Российская Федерация, Новосибирская область, город Новосибирск, ул. Кубовая, 113/6 (зона застройки жилыми домами смешанной этажности (Ж-1), подзона застройки жилыми домами смешанной этажности различной плотности застройки (Ж-1.1)), с 3 м до 0 м со стороны земельного участка с кадастровым номером 54:35:031090:3;

для земельного участка с кадастровым номером 54:35:031090:3 площадью 0,3702

га, расположенного по адресу: Российская Федерация, Новосибирская область, город Новосибирск, ул. Кубовая (зона застройки жилыми домами смешанной этажности (Ж-1), подзона застройки жилыми домами смешанной этажности различной плотности застройки (Ж-1.1)), с 3 м до 0 м со стороны земельного участка с кадастровым номером 54:35:031090:285.

1.17. Арбатскому Д. Ю. (на основании заявления в связи с тем, что конфигурация земельного участка является неблагоприятной для застройки, а также в связи с фактическим расположением объектов капитального строительства) в части уменьшения минимального отступа от границ земельного участка, за пределами которого запрещено строительство зданий, строений, сооружений, с кадастровым номером 54:35:041122:606 площадью 0,4949 га, расположенного по адресу: Российская Федерация, Новосибирская область, город Новосибирск, ул. Тайгинская (зона производственной деятельности (П-1)), с 3 м до 0 м со стороны земельных участков с кадастровыми номерами 54:35:041122:592, 54:35:041122:319 и с юго-восточной стороны.

1.18. Обществу с ограниченной ответственностью «ОВА-КЕРАМИК» (на основании заявления в связи с тем, что конфигурация земельного участка является неблагоприятной для застройки) для земельного участка с кадастровым номером 54:35:062685:373 площадью 0,5080 га, расположенного по адресу: Российская Федерация, Новосибирская область, город Новосибирск, ул. Толмачевская (зона коммунальных и складских объектов (П-2)):

в части уменьшения минимального отступа от границ земельного участка, за пределами которого запрещено строительство зданий, строений, сооружений, с 3 м до 0 м с южной, юго-западной стороны в габаритах объекта капитального строительства;

в части уменьшения минимального процента застройки с 30 % до 10,8 % в границах земельного участка.

1.19. Обществу с ограниченной ответственностью «Конквест Холдинг» (на основании заявления в связи с тем, что конфигурация земельного участка является неблагоприятной для застройки) в части уменьшения предельного минимального количества машино-мест для стоянок индивидуальных транспортных средств с 28 машино-мест до 14 машино-мест в границах земельного участка с кадастровым номером 54:35:031945:303 площадью 0,3423 га, расположенного по адресу: Российская Федерация, Новосибирская область, город Новосибирск, Дачное шоссе (зона делового, общественного и коммерческого назначения (ОД-1), подзона делового, общественного и коммерческого назначения с объектами различной плотности жилой застройки (ОД-1.1)).

1.20. Зимину Р. В. (на основании заявления в связи с тем, что рельеф земельного участка является неблагоприятной для застройки, а также в связи с фактическим расположением объектов капитального строительства в границах земельного участка) в части уменьшения минимального отступа от границ земельного участка, за пределами которого запрещено строительство зданий,

строений, сооружений, с кадастровым номером 54:35:021345:13 площадью 0,2386 га, расположенного по адресу: Российская Федерация, Новосибирская область, город Новосибирск, спуск Чернышевский, 5б (зона делового, общественного и коммерческого назначения (ОД-1), подзона делового, общественного и коммерческого назначения с объектами различной плотности жилой застройки (ОД-1.1)), с 3 м до 0 м с юго-западной и северо-восточной сторон, с 3 м до 0,3 м с северо-западной стороны.

1.21. Обществу с ограниченной ответственностью «Партнер-Инвест» (на основании заявления в связи с тем, что конфигурация и рельеф земельного участка являются неблагоприятными для застройки) для земельного участка с кадастровым номером 54:35:033045:6 площадью 0,8285 га, расположенного по адресу: Российская Федерация, Новосибирская область, город Новосибирск, ул. Дуси Ковальчук (зона делового, общественного и коммерческого назначения (ОД-1), подзона делового, общественного и коммерческого назначения с объектами различной плотности жилой застройки (ОД-1.1)):

в части увеличения предельного максимального коэффициента плотности застройки земельного участка для объектов капитального строительства с видом разрешенного использования «многоквартирные многоэтажные дома» с 2,5 до 5,87;

в части уменьшения предельного минимального количества машино-мест для стоянок индивидуальных транспортных средств с 564 машино-мест до 27 машино-мест в границах земельного участка;

в части уменьшения предельного минимального размера площадок для игр детей, отдыха взрослого населения, занятий физкультурой, хозяйственных целей и озеленения для объектов капитального строительства в границах земельного участка с видом разрешенного использования «многоэтажная жилая застройка (высотная застройка)» с 5221 кв. м до 909,2 кв. м.

1.22. Обществу с ограниченной ответственностью «Альфа» (на основании заявления в связи с необходимостью соблюдения требований пожарной безопасности (в части обеспечения кругового пожарного проезда)) в части уменьшения минимального отступа от границ земельного участка, за пределами которого запрещено строительство зданий, строений, сооружений, с кадастровым номером 54:35:052000:23 площадью 1,0758 га, расположенного по адресу: Российская Федерация, Новосибирская область, город Новосибирск, проезд Северный (зона производственной деятельности (П-1)), с 3 м до красной линии с западной стороны.

1.23. Обществу с ограниченной ответственностью «ИНТЕРТРАНС» (на основании заявления в связи с тем, что установление красных линий в составе проекта планировки территории «Матвеевка», утвержденного постановлением мэрии города Новосибирска от 04.09.2017 № 4119, является неблагоприятным для застройки) для земельных участков, расположенных по адресу: Российская Федерация, Новосибирская область, город Новосибирск, ул. Тухачевского (зона производственной деятельности (П-1)):

для земельного участка с кадастровым номером 54:35:081870:50 площадью 0,2064 га: в части уменьшения минимального отступа от границ земельных участков, за пределами которых запрещено строительство зданий, строений, сооружений, с 3 м до 0 м со стороны земельного участка с кадастровым номером 54:35:081870:17; в части уменьшения минимального процента застройки с 40 % до 10 % в границах земельного участка;

для земельного участка с кадастровым номером 54:35:081870:17 площадью 0,1843 га, в части уменьшения минимального отступа от границ земельных участков, за пределами которых запрещено строительство зданий, строений, сооружений, с 3 м до 0 м со стороны земельного участка с кадастровым номером 54:35:081870:50.

Порядок проведения общественных обсуждений согласно решению совета депутатов города Новосибирска от 20.06.2018 № 640 «О Порядке организации и проведения в городе Новосибирске общественных обсуждений и публичных слушаний в соответствии с законодательством о градостроительной деятельности» (далее – Решение) состоит из следующих этапов:

оповещение о начале общественных обсуждений;

размещение проектов, подлежащих рассмотрению на общественных обсуждениях, и информационных материалов и открытие экспозиции или экспозиций таких проектов;

проведение экспозиции или экспозиций проектов, подлежащих рассмотрению на общественных обсуждениях;

подготовка и оформление протокола общественных обсуждений;

подготовка и опубликование заключения о результатах общественных обсуждений.

Срок проведения общественных обсуждений - с 04 октября (дата опубликования оповещения о начале общественных обсуждений) до 01 ноября (дата опубликования заключения о результатах общественных обсуждений) 2018 года.

Проекты и информационные материалы к ним в период с 12 октября по 21 октября 2018 года будут размещены:

- в информационной системе Новосибирской области «Электронная демократия Новосибирской области» в информационно-телекоммуникационной сети «Интернет» по адресу: dem.nso.ru (далее – информационная система);

- на информационном стенде в виде экспозиции по адресу: Российская Федерация, Новосибирская область, город Новосибирск, Красный проспект, 50, стенд кабинета 504.

Дата и время консультирования посетителей экспозиции проектов по местонахождению комиссии по подготовке проекта правил землепользования и застройки города Новосибирска (далее – Комиссия):

16 октября 2018 года - с 14.30 час. до 17.30 час.;

19 октября 2018 года - с 09.30 час. до 12.30 час.

Участники общественных обсуждений, прошедшие идентификацию в соот-

ветствии с законодательством о градостроительной деятельности, вправе вносить предложения и замечания, касающиеся проектов решений с 12 октября по 21 октября 2018 года:

 посредством информационной системы;

 в письменной форме в Комиссию;

 посредством записи в журнале учета посетителей экспозиции проекта решения.

Местонахождение Комиссии по адресу: Российская Федерация, Новосибирская область, город Новосибирск, Красный проспект, 50, кабинет 504, почтовый индекс 630091; адрес электронной почты: epasskaya@admnsk.ru; контактные телефоны: 227-50-69; 227-50-56.

ДЕПАРТАМЕНТ ПРОМЫШЛЕННОСТИ, ИННОВАЦИЙ И ПРЕДПРИНИМАТЕЛЬСТВА

Извещение о проведении торгов в форме конкурса на право заключения договора на размещение и эксплуатацию нестационарного торгового объекта на территории города Новосибирска

Наименование и реквизиты организатора конкурса: Департамент промышленности, инноваций и предпринимательства мэрии города Новосибирска, 630099, город Новосибирск, Красный проспект, 34.

Конкурс проводится конкурсной комиссией, персональный состав и положение о которой утверждены приказом начальника департамента промышленности, инноваций и предпринимательства мэрии города Новосибирска № 13-од от 17 февраля 2017 г.

Форма торгов: открытый конкурс (далее – конкурс).

Дата, время, место проведения конкурса (вскрытие запечатанных конвертов с конкурсными предложениями участников конкурса): 12 ноября 2018 г., в 15-15, г. Новосибирск, Красный проспект, 50, каб. 717.

Предмет конкурса (лоты):

1) *лот №1:* право на заключение договора на размещение и эксплуатацию нестационарного торгового объекта (тип: торговый павильон, специализация: продовольственные товары); местоположение: г. Новосибирск, ул. Светлановская (ул. Лебедевского, 4); площадь: 350 кв. м; срок размещения: 5 лет).

Начальный размер платы за использование земель или земельных участков, находящихся в муниципальной собственности города Новосибирска либо расположенных в границах города Новосибирска, государственная собственность на которые не разграничена, для размещения нестационарного торгового объекта: 782 716 (семьсот восемьдесят две тысячи семьсот шестнадцать) рублей 00 копеек в год, без учета НДС (установлен на основании отчета об оценке рыночной стоимости права пользования земельным участком для размещения и эксплуатации нестационарных торговых объектов № 2-2018/49 от 14.09.2018).

Размер вносимого задатка по лоту: 65 226 (шестьдесят пять тысяч двести двадцать шесть) рублей **33** копейки.

Ознакомиться с планом размещения нестационарного торгового объекта возможно в периодическом печатном издании «Бюллетень органов местного самоуправления города Новосибирска» и на официальном сайте города Новосибирска в информационно-телекоммуникационной сети «Интернет» (далее – Бюллетень) – **Бюллетень № 36 от 13.09.18, с. 364.**

2) *лот №2*: право на заключение договора на размещение и эксплуатацию нестационарного торгового объекта (тип: елочный базар, специализация: непродовольственные товары); местоположение: г. Новосибирск, ул. Кропоткина, 130; площадь: 30 кв. м; срок размещения: с 01.12.2018 по 31.12.2018).

Начальный размер платы за использование земель или земельных участков, находящихся в муниципальной собственности города Новосибирска либо расположенных в границах города Новосибирска, государственная собственность на которые не разграничена, для размещения нестационарного торгового объекта: 17 049 (семнадцать тысяч сорок девять) рублей 00 копеек в месяц, без учета НДС (установлен на основании отчета об оценке рыночной стоимости права пользования земельным участком для размещения и эксплуатации нестационарных торговых объектов № 2-2018/50 от 14.09.2018).

Размер вносимого задатка по лоту: 17 049 (семнадцать тысяч сорок девять) рублей 00 копеек в месяц.

Ознакомиться с планом размещения нестационарного торгового объекта возможно в периодическом печатном издании «Бюллетень органов местного самоуправления города Новосибирска» и на официальном сайте города Новосибирска в информационно-телекоммуникационной сети «Интернет» (далее – Бюллетень) – **Бюллетень № 36 от 13.09.18, с. 361.**

Срок, порядок внесения и возврата задатка, банковские реквизиты счета для перечисления задатка:

Задаток вносится в срок **по 06.11.2018 года.**

Срок поступления задатка **по 08.11.2018 года.** Поступление задатка - зачисление денежных средств на расчетный счет департамента финансов и налоговой политики мэрии города Новосибирска.

В случае если заявитель отозвал заявку на участие в конкурсе до окончания срока приема заявок, задаток возвращается заявителю в течение трех рабочих дней со дня поступления уведомления об отзыве заявки. В случае отзыва заявки заявителем позднее дня окончания срока приема заявок задаток возвращается в порядке, установленном для участников конкурса.

В течение трех рабочих дней со дня проведения конкурса участникам, не ставшим победителями конкурса, возвращаются внесенные задатки.

Победителю конкурса задаток засчитывается в счет исполнения обязательств по заключенному договору.

Задаток не подлежит возврату, если победитель конкурса уклонился или отказался от подписания договора в течение десяти дней со дня направления проекта договора для подписания.

Банковские реквизиты счета для перечисления задатка:

Получатель: Департамент финансов и налоговой политики мэрии города Новосибирска (ДПИИП, л/с 730.02.001.3)

ИНН 5406418101 / КПП 540601001
Счет получателя 40302810100045000002
Код бюджетной классификации 73000000000000000180
ОКТМО 50701000
Банк получателя: Сибирское ГУ Банка России г. Новосибирск
БИК 045004001

Условия конкурса для лота № 1:

- соответствие нестационарного торгового объекта внешнему архитектурному облику сложившейся застройки города Новосибирска;
- соответствие места размещения нестационарного торгового объекта, плану размещения нестационарного торгового объекта, принятому и утверждённому на заседании комиссии по вопросам заключения договоров на размещение и эксплуатацию нестационарных торговых объектов на территории города Новосибирска;
- наличие освещения внутреннего пространства и прилегающей территории шириной не менее 1 метра по периметру нестационарного торгового объекта;
- наличие благоустройства территории не менее 3 метров по периметру нестационарного торгового объекта – газоны или пешеходные дорожки с твердым покрытием;
- наличие урн по лицевому фасаду нестационарного торгового объекта в количестве из расчета до 40 кв. м площади нестационарного торгового объекта – 1 урна, более 40 кв. м площади нестационарного торгового объекта – не менее 2 урн;
- наличие на фасаде Объекта в доступном для осмотра месте маркировки с указанием номера и даты Договора. Размер шрифта букв и цифр маркировки должен быть не менее 0,05 м.
- подтверждение, что участник является субъектом малого или среднего предпринимательства в соответствии с Федеральным законом от 24.07.2007 № 209-ФЗ «О развитии малого или среднего предпринимательства в Российской Федерации»;

Условия конкурса для лота № 2:

- отсутствие помех пешеходному движению при размещении нестационарного торгового объекта;
- соответствие места размещения нестационарного торгового объекта плану размещения нестационарного торгового объекта, принятому и утверждённому на заседании комиссии по вопросам заключения договоров на размещение и эксплуатацию нестационарных торговых объектов на территории города Новосибирска;
- наличие освещения внутреннего пространства и прилегающей территории шириной не менее 1 метра по периметру нестационарного торгового объекта;
- наличие оформленных в соответствии с эскизом нестационарного торгового объекта (приложение 4) ограждений по периметру елочного базара;
- наличие урн по лицевому фасаду нестационарного торгового объекта в коли-

честве из расчета до 40 кв. м площади нестационарного торгового объекта – 1 урна, более 40 кв. м площади нестационарного торгового объекта – не менее 2 урн;

- наличие на фасаде Объекта в доступном для осмотра месте маркировки с указанием номера и даты Договора. Размер шрифта букв и цифр маркировки должен быть не менее 0,05 м;

- подтверждение, что участник является субъектом малого или среднего предпринимательства в соответствии с Федеральным законом от 24.07.2007 № 209-ФЗ «О развитии малого и среднего предпринимательства в Российской Федерации».

Форма заявки на участие в конкурсе, порядок ее приема, место, дата и время начала и окончания приема заявок на участие в конкурсе:

заявка составляется в письменной форме в соответствии с **приложением 1** к настоящему извещению в двух экземплярах, один из которых остается у организатора конкурса, другой – у заявителя. Заявка представляется в департамент промышленности, инноваций и предпринимательства мэрии города Новосибирска по адресу: г. Новосибирск, Красный проспект, 50, каб. 202, прием заявок осуществляет секретарь конкурсной комиссии, тел. **227-52-37, 227-52-30**.

Прием заявок осуществляется с даты опубликования настоящего извещения по 06.11.2018 ежедневно (за исключением выходных и праздничных дней) с 09:30 до 12:30, с 14:30 до 16:30.

Проект договора на размещение и эксплуатацию нестационарного торгового объекта на территории города Новосибирска: для лота № 1 - приложение 2, для лота № 2 – приложение 3.

Перечень документов, предоставляемых для участия в конкурсе:

заявка по форме в двух экземплярах;

копия документа, подтверждающего полномочия руководителя (для юридического лица);

копия документа, удостоверяющего полномочия представителя физического или юридического лица, если с заявлением обращается представитель заявителя;

копия документа, удостоверяющего личность заявителя, являющегося физическим лицом, либо личность представителя физического или юридического лица;

копия свидетельства о государственной регистрации юридического лица (индивидуального предпринимателя);

копия свидетельства о постановке на учет в налоговом органе (для юридического лица и индивидуального предпринимателя);

полученная не ранее чем за один месяц до даты подачи заявки на участие в конкурсе выписка из Единого государственного реестра юридических лиц или нотариально заверенная копия такой выписки (для юридических лиц), выписка из Единого государственного реестра индивидуальных предпринимателей или нотариально заверенная копия такой выписки (для индивидуальных предпринимателей);

эскиз нестационарного торгового объекта (графический материал в цветном исполнении, представляющий собой изображения фасадов, разрезов, элементов благоустройства, в том числе фотомонтаж нестационарного объекта в предполагаемом месте размещения) - для лота № 1;

эскиз нестационарного торгового объекта (графический материал в цветном исполнении, представляющий собой изображения фасадов, разрезов, элементов благоустройства, в том числе фотомонтаж нестационарного объекта в предполагаемом месте размещения) для лота № 2 – приложение 4;

справка налогового органа по месту регистрации юридического лица (индивидуального предпринимателя) об отсутствии задолженности перед бюджетом города Новосибирска по налоговым платежам;

документы или копии документов, подтверждающие внесение задатка (платежное поручение, подтверждающее перечисление задатка);

документы, подтверждающие, что участник конкурса является субъектом малого или среднего предпринимательства в соответствии с Федеральным законом от 24.07.2007 № 209-ФЗ «О развитии малого и среднего предпринимательства в Российской Федерации»;

конкурсное предложение о размере платы за использование земель в запечатанном конверте, с указанием суммы в рублях цифрами и прописью, подтверждаемое подписью (печатью) заявителя, с указанием на лицевой стороне конверта наименования участника конкурса и предмета торгов (номер лота);

Порядок рассмотрения заявок на участие в конкурсе, порядок и срок отзыва заявок на участие в конкурсе: в день определения участников конкурса, установленный в настоящем извещении, конкурсная комиссия рассматривает заявки и документы заявителей. По результатам рассмотрения заявок конкурсной комиссией принимается решение о допуске заявителя к участию в конкурсе и о признании его участником конкурса или об отказе в допуске заявителя к участию в конкурсе, которое оформляется протоколом рассмотрения заявок.

День определения участников конкурса: 09 ноября 2018 года, г. Новосибирск, Красный проспект, 50, каб. 201.

Заявитель не допускается к участию в конкурсе в следующих случаях:

непредставление необходимых для участия в конкурсе документов или представление недостоверных сведений;

истечение срока приема заявок;

непоступление задатка в срок, установленный в извещении о проведении конкурса;

несоответствие представленных документов условиям конкурса.

Заявка, поступившая по истечении срока ее приема, вместе с документами возвращается в день ее поступления заявителю (его представителю) с указанием оснований отказа в ее приеме.

Заявитель имеет право отозвать поданную заявку на участие в конкурсе до оконча-

чания срока приема заявок, уведомив об этом в письменной форме организатора конкурса.

Ведение протокола рассмотрения заявок на участие в конкурсе осуществляется конкурсной комиссией. Протокол подписывается в день рассмотрения заявок. Заявители, признанные участниками конкурса, и заявители, не допущенные к участию в конкурсе, уведомляются о принятом решении не позднее следующего рабочего дня с даты подписания протокола путем вручения им под расписку соответствующего уведомления либо направления такого уведомления по почте заказным письмом.

В день, во время и в месте, указанные в настоящем извещении, конкурсная комиссия осуществляет вскрытие запечатанных конвертов с конкурсными предложениями участников конкурса. Перед вскрытием конвертов проверяется целостность указанных конвертов, что фиксируется в протоколе.

Порядок определения победителя конкурса: победителем конкурса признается участник конкурса, предложивший наибольший размер платы за использование земель при условии выполнения таким победителем условий конкурса. При указании разных сумм конкурсного предложения (цифрами и прописью) приоритетным является размер платы, указанной прописью.

При равенстве конкурсных предложений победителем признается тот участник конкурса, чья заявка была подана раньше.

Результаты конкурса оформляются протоколом, который подписывается членами Конкурсной комиссии.

Конкурс признается несостоявшимся в случае, если:

- по окончании срока подачи заявок подана лишь одна заявка;
- по окончании срока подачи заявок не подано ни одной заявки;
- принято решение об отказе всем претендентам в допуске к участию в конкурсе;
- в ходе конкурса выяснилось, что ни одно конкурсное предложение не соответствует конкурсным условиям;
- в иных случаях, предусмотренных законодательством.

В случае, если конкурс был признан несостоявшимся либо, если лицо, подавшее единственную заявку на участие в конкурсе, или лицо, признанное единственным участником конкурса, в течение десяти дней со дня направления им проекта договора не подписало и не представило в департамент указанный договор, организатор конкурса вправе объявить о повторном проведении конкурса. В случае объявления о проведении нового конкурса организатор вправе изменить условия конкурса.

Право на заключение договора может быть передано без проведения конкурса лицу, подавшему единственную заявку, а также лицу, признанному единственным участником конкурса, в случае если конкурсное предложение соответствует требованиям и условиям, установленным в извещении о проведении конкурса.

Способ уведомления об итогах конкурса: Результаты конкурса публикуются в периодическом печатном издании «Бюллетень органов местного самоуправления города Новосибирска» и размещаются на официальном сайте города Новосибирска в течение восьми дней со дня проведения конкурса.

Срок заключения договора: департамент направляет победителю конкурса, или лицу, подавшему единственную заявку на участие в конкурсе, или лицу, признанному единственным участником конкурса, три экземпляра проекта договора в течение трех дней со дня подписания протокола о результатах конкурса.

В случае если договор в течение десяти дней со дня направления проекта договора не подписан победителем конкурса и не представлен в департамент, департамент предлагает заключить договор иному участнику конкурса, который сделал предпоследнее конкурсное предложение, по цене, предложенной таким участником конкурса.

При уклонении или отказе победителя конкурса от заключения договора в установленный срок, указанное лицо утрачивает право на заключение договора.

Победитель конкурса, в случае выявления им самовольно установленных нестационарных объектов, самостоятельно, за счет собственных средств освобождает земельный участок, указанный в извещении, от данных объектов.

Номер контактного телефона и местонахождение ответственного лица организатора конкурса: отдел нестационарных торговых объектов управления потребительского рынка мэрии г. Новосибирска; телефон: 227-52-30, 227-52-37; город Новосибирск, Красный проспект, 50, каб. 202.

ЗАЯВКА

на участие в торгах в форме конкурса на право заключения договора на размещение и эксплуатацию нестационарного торгового объекта на территории города Новосибирска

Лот № _____

1. Ознакомившись с данными извещения о проведении торгов в форме конкурса на право заключения договора на размещение и эксплуатацию нестационарного торгового объекта на территории города Новосибирска (далее – Извещение), опубликованного в периодическом печатном издании «Бюллетень органов местного самоуправления города Новосибирска» и размещенного на официальном сайте города Новосибирска www.novo-sibirsk.ru, о проведении торгов в форме конкурса (далее – конкурс) _____,

(дата проведения)

(для индивидуальных предпринимателей: ФИО полностью, паспортные данные;

для юридических лиц: наименование организации, ФИО директора, действующего на основании, указывается документ, дата, номер)

заявляю(ет) об участии в конкурсе на право заключения договора на размещение и эксплуатацию нестационарного торгового объекта на территории города Новосибирска

по адресному ориентиру _____,
площадью _____ (кв. м),

для размещения нестационарного торгового объекта: _____,
специализацией: _____, на срок: _____.

2. Почтовый адрес заявителя (для юридического лица: юридический/фактический) с индексом _____

ИНН / КПП _____ ОГРН (ОГРНИП) _____

Банковские реквизиты заявителя _____

Телефон _____ Адрес электронной почты _____

3. Перечень документов, прилагаемых к заявке:

- _____ ;
- _____ ;
- _____ ;
- _____ ;

4. Подтверждаю(ем), что заявка, прилагаемые документы и предполагаемое размещение нестационарного торгового объекта соответствуют условиям конкурса.

5. Подтверждаю(ем), что не имеем задолженности перед бюджетом города Новосибирска по налоговым и неналоговым платежам.

6. Подтверждаю(ем), что уведомлен(ы) о том, что победитель конкурса, в случае выявления им самовольно установленных нестационарных объектов, самостоятельно, за счет собственных средств освобождает земельный участок, указанный в извещении, от данных объектов.

7. Я, _____, даю свое согласие на обработку мэрией города Новосибирска моих персональных данных и персональных данных доверителя (в случае представления интересов законным представителем или по доверенности) и подтверждаю, что, давая такое согласие, я действую по своей воле и в своих интересах (интересах своего доверителя). Настоящее согласие предоставляется на осуществление любых действий по обработке моих персональных данных для достижения целей обработки персональных данных и/или в течение срока хранения информации, в соответствии с требованиями, установленными Федеральным законом от 27.07.2006 № 152-ФЗ «О персональных данных» и принятыми в соответствии с ним нормативными правовыми актами. Данное согласие может быть отозвано в любой момент по моему письменному заявлению.

Подпись, ФИО _____

Заявку сдал _____

_____ (дата, ФИО, подпись)

Приложение 2

к извещению о проведении торгов в форме конкурса
на право заключения договора на размещение и эксплуатацию
нестационарного торгового объекта на территории города Новосибирска

ПРОЕКТ
ДОГОВОР № ____
НА РАЗМЕЩЕНИЕ И ЭКСПЛУАТАЦИЮ
НЕСТАЦИОНАРНОГО ТОРГОВОГО ОБЪЕКТА

г. Новосибирск

«__» _____ 2018 г.

Мэрия города Новосибирска, именуемая в дальнейшем «Сторона 1», от имени которой действует департамент промышленности, инноваций и предпринимательства мэрии города Новосибирска, в лице _____, действующего на основании _____, с одной стороны, и _____, именуемый в дальнейшем «Сторона 2», действующий на основании _____, с другой стороны, заключили настоящий договор (далее - Договор) на основании протокола проведения торгов в форме конкурса на право заключения договоров на размещение и эксплуатацию нестационарных торговых объектов на территории города Новосибирска № ____ от _____ 2018 г. о нижеследующем:

1. ПРЕДМЕТ ДОГОВОРА

1.1. Сторона 1 предоставляет Стороне 2 право на использование земель (земельного участка) для размещения нестационарного торгового объекта – _____ площадью _____ кв.м. (далее - Объект), используемого по целевому назначению: _____, а Сторона 2 обязуется разместить и обеспечить в течение всего срока действия настоящего договора функционирование объекта на условиях и в порядке, предусмотренных настоящим договором, нормативными правовыми актами Российской Федерации, Новосибирской области и муниципальными правовыми актами города Новосибирска.

1.2. Адресные ориентиры Объекта: г. Новосибирск, _____

1.3. Площадь земель (земельного участка), занимаемого Объектом: _____ кв. м.

1.4. Договор вступает в юридическую силу с «__» _____ 2018 г. и действует по «__» _____ 2023 г.

2. ПЛАТА ЗА ИСПОЛЬЗОВАНИЕ ЗЕМЕЛЬ ИЛИ ЗЕМЕЛЬНЫХ УЧАСТКОВ ДЛЯ РАЗМЕЩЕНИЯ НЕСТАЦИОНАРНЫХ ТОРГОВЫХ ОБЪЕКТОВ

2.1. Размер годовой платы за использование земель (земельного участка) для размещения нестационарного торгового объекта (далее - Плата) составляет: _____ рублей (_____) без учета НДС.

Задаток, внесенный Стороной 2 по платежному поручению № _____ от _____ в сумме _____ (_____) рублей 00 копеек) засчитывается в счет Платы по Договору.

2.2. Сторона 1 вправе изменить размер Платы в бесспорном и одностороннем порядке в соответствии с нормативными правовыми актами Российской Федерации, Новосибирской области, муниципальными правовыми актами города Новосибирска.

Указанные изменения доводятся до Стороны 2 Стороной 1 письменно заказным письмом по адресу, указанному в юридических реквизитах Стороны 2, или вручаются Стороне 2 под роспись, без оформления этих изменений дополнительным соглашением к договору. Письменное уведомление является приложением к настоящему Договору.

Исчисление и внесение Платы в ином размере начинается со дня, с которого в соответствии с правовым актом предусматривается такое изменение.

2.3. Плата начинает исчисляться со дня подписания Сторонами Договора.

2.4. Плата и неустойка по Договору вносится Стороной 2 на р/с 40101810900000010001, Банк получателя: Сибирское ГУ Банка России г. Новосибирск, БИК 045004001. Получатель: ИНН 5406418101, КПП 540601001, УФК по Новосибирской области (департамент промышленности, инноваций и предпринимательства мэрии города Новосибирска), ОКТМО 50701000001 (50701000), КБК 73011705040040000180, статус плательщика: 08, назначение платежа: плата за размещение НТО по Договору от ____ № ____.

Изменения финансовых реквизитов получателя Платы доводятся до Стороны 2 Стороной 1 без оформления этих изменений дополнительным соглашением к договору. Уведомление направляется Стороной 1 Стороне 2 способом, указанным в пункте 7.4 Договора. Письменное уведомление является приложением к настоящему Договору.

2.5. Плата вносится в следующем порядке: ежемесячно, равными частями, не позднее первого числа расчетного месяца. В случае если договор вступает в силу после 1 числа месяца, первый платеж по Договору в размере платы за оставшийся период месяца подлежит внесению не позднее 5 рабочих дней со дня заключения Договора.

2.6. Обязательства Стороны 2, установленные пунктом 2.5 Договора, считаются исполненными с момента поступления денежных средств на расчетный счет Стороны 1, указанный в настоящем Договоре.

3. ПРАВА И ОБЯЗАННОСТИ СТОРОНЫ 1

3.1. Сторона 1 имеет право:

3.1.1. Досрочно расторгнуть Договор в порядке и случаях, предусмотренных нормативными правовыми актами Российской Федерации, Новосибирской области, муниципальными правовыми актами города Новосибирска.

3.1.2. Вносить по согласованию со Стороной 2 в Договор необходимые измене-

ния в случае изменения законодательства и иных правовых актов.

3.1.3. Беспрепятственно посещать и обследовать земли (земельный участок) на предмет соблюдения нормативных правовых актов Российской Федерации, Новосибирской области, муниципальных правовых актов города Новосибирска и в любое время действия Договора проверять соблюдение Стороной 2 требований Договора на месте размещения Объекта.

3.1.4. На односторонний отказ от исполнения Договора полностью в случаях, предусмотренных пунктами 6.4, 6.5, 6.6, 6.7 Договора.

3.2. Сторона 1 обязана:

3.2.1. Предоставить Стороне 2 право на использование земель (земельного участка) для размещения Объекта.

3.2.2. Не вмешиваться в хозяйственную деятельность Стороны 2, если она не противоречит условиям настоящего Договора.

3.2.3. Своевременно в письменном виде извещать Сторону 2 об изменениях размера Платы, а также о смене финансовых реквизитов получателя Платы.

4. ПРАВА И ОБЯЗАННОСТИ СТОРОНЫ 2

4.1. Сторона 2 имеет право:

4.1.1. Использовать земли (земельный участок) в соответствии с нормативными правовыми актами Российской Федерации, Новосибирской области, муниципальными правовыми актами города Новосибирска.

4.2. Сторона 2 обязана:

4.2.1. Обеспечить размещение и эксплуатацию Объекта в соответствии с пунктами 1.1 – 1.3 Договора, планом размещения нестационарного торгового объекта и эскизом нестационарного торгового объекта (приложения 1, 2 к настоящему Договору).

4.2.2. Осуществлять комплекс мероприятий по рациональному использованию и охране земель.

4.2.3. Соблюдать специально установленный режим использования земель (земельных участков).

4.2.4. Не нарушать права других землепользователей.

4.2.5. Своевременно вносить Плату.

4.2.6. Возмещать Стороне 1, смежным землепользователям убытки, включая упущенную выгоду, в полном объеме в связи с ухудшением качества земель и экологической обстановки в результате своей хозяйственной деятельности.

4.2.7. Письменно уведомлять Сторону 1 об изменении своих юридических или финансовых реквизитов в срок не позднее чем через 15 календарных дней с момента совершения последних.

4.2.8. Соблюдать правила благоустройства, обеспечения чистоты и порядка на территории, прилегающей к Объекту.

4.2.9. Освободить земли (земельный участок) по истечении срока настоящего Договора в течение 3-х дней.

4.2.10. Освободить земли (земельный участок) в случае досрочного прекращения Договора в течение 3-х дней.

4.2.11. Привести земли (земельный участок) в первоначальное (пригодное для дальнейшего использования) состояние по окончании срока действия Договора либо в случае досрочного прекращения Договора в порядке, предусмотренном разделом 6 настоящего Договора.

4.2.12. В целях проведения работ по предотвращению аварий и ликвидации их последствий Сторона 2 обязана обеспечить беспрепятственный доступ на земли (земельный участок), занимаемый Объектом, и возможность выполнения данных работ, в том числе, при необходимости, произвести демонтаж Объекта за собственный счет.

4.2.13. Не допускать передачу или уступку прав по Договору третьим лицам.

4.2.14. Не допускать ухудшения экологической обстановки на земельном участке и прилегающих территориях в результате своей хозяйственной деятельности.

Обеспечить надлежащее обращение с отходами производства и потребления в соответствии с требованиями статьи 11 Федерального закона от 24.06.1998 № 89-ФЗ «Об отходах производства и потребления» и вывоз отходов специализированными организациями, имеющими лицензию на осуществление деятельности по сбору, транспортированию, обработке, утилизации, обезвреживанию, размещению отходов I - IV классов опасности.

4.2.15. Обеспечить:

а) наличие освещения внутреннего пространства и прилегающей территории на ширину не менее 1 метра по периметру нестационарного торгового объекта;

б) наличие благоустройства территории не менее 3 метров по периметру нестационарного торгового объекта – газоны или пешеходные дорожки с твердым покрытием;

в) наличие урн по лицевому фасаду нестационарного торгового объекта в количестве из расчета до 40 кв. м площади нестационарного торгового объекта – 1 урна, более 40 кв. м площади нестационарного торгового объекта – не менее 2 урн;

г) наличие на фасаде Объекта в доступном для осмотра месте маркировки с указанием номера и даты Договора. Размер шрифта букв и цифр маркировки должен быть не менее 0,05 м.

5. ОТВЕТСТВЕННОСТЬ СТОРОН

5.1. Споры, возникающие из реализации настоящего Договора, разрешаются в судебном порядке.

5.2. Изменения и дополнения к условиям настоящего Договора будут действительны только тогда, когда они сделаны в письменной форме и подписаны уполномоченными представителями Сторон, за исключением случаев, когда Стороне 1 не требуется согласие Стороны 2 на изменение условий Договора в соответствии с пунктами 2.2, 2.4 настоящего Договора.

5.3. В случае использования Стороной 2 земель (земельного участка) не в соответствии с целями, указанными в пункте 1.1 настоящего Договора, Сторона 2 оплачивает договорную неустойку в размере 200 000,00 рублей для юридических лиц, 50 000,00 рублей для индивидуальных предпринимателей, 20 000,00 рублей для граждан, не являющихся индивидуальными предпринимателями.

5.4. В случае нарушения Стороной 2 обязанности, предусмотренной подпунктом 4.2.9 настоящего Договора, Сторона 2 оплачивает договорную неустойку в размере 100 000,00 рублей для юридических лиц, 20 000,00 рублей для индивидуальных предпринимателей, 10 000,00 рублей для граждан, не являющихся индивидуальными предпринимателями.

5.5. В случае нарушения Стороной 2 обязанности, предусмотренной подпунктом 4.2.10 настоящего Договора, Сторона 2 оплачивает договорную неустойку в размере 100 000, 00 рублей для юридических лиц, 20 000, 00 рублей для индивидуальных предпринимателей, 10 000, 00 рублей для граждан, не являющихся индивидуальными предпринимателями.

5.6. В случае нарушения Стороной 2 обязанности, предусмотренной подпунктом 4.2.12 настоящего Договора, Сторона 2 оплачивает договорную неустойку в размере 100 000,00 рублей для юридических лиц, 20 000,00 рублей для индивидуальных предпринимателей, 10 000,00 рублей для граждан, не являющихся индивидуальными предпринимателями.

5.7. В случаях самовольного переустройства нестационарного объекта в объект капитального строительства Сторона 2 оплачивает договорную неустойку в размере 200 000,00 рублей для юридических лиц, 100 000,00 рублей для индивидуальных предпринимателей, 50 000,00 рублей для граждан, не являющихся индивидуальными предпринимателями;

5.8. В случае неуплаты платежей в установленный пунктом 2.5 настоящего Договора срок Сторона 2 уплачивает Стороне 1 неустойку за каждый день просрочки в размере 0,1% от суммы задолженности.

5.9. В случаях нарушения Стороной 2 обязанностей, предусмотренных подпунктом 4.2.1, абзацами «а», «б» подпункта 4.2.15 Договора, Сторона 2 оплачивает договорную неустойку в размере 50 000,00 рублей для юридических лиц, 25 000,00 рублей для индивидуальных предпринимателей, 10 000,00 рублей для граждан, не являющихся индивидуальными предпринимателями.

5.10. В случаях нарушения Стороной 2 обязанностей, предусмотренных абзацем «г» подпункта 4.2.15 Договора, Сторона 2 оплачивает договорную неустойку в размере 10 000,0 руб.

6. РАСТОРЖЕНИЕ, ИЗМЕНЕНИЕ И ПРЕКРАЩЕНИЕ ДОГОВОРА

6.1. Договор может быть изменен или расторгнут по соглашению Сторон. При этом Сторона, заявившая о своем намерении расторгнуть договор, обязана направить другой стороне письменное уведомление не менее чем за 30 (тридцать) дней до предполагаемой даты расторжения Договора.

6.2. Истечение срока действия Договора влечет за собой его прекращение.

6.3. Договор может быть досрочно расторгнут по требованию Стороны 1 в соответствии с нормативными правовыми актами Российской Федерации, Новосибирской области, муниципальными правовыми актами города Новосибирска.

6.4. В случае если Сторона 2 не вносит Плату, установленную разделом 2 Договора, более двух сроков подряд или систематически (более двух сроков) вносит Плату не в полном размере, определенном Договором, Сторона 1 направляет Стороне 2 уведомление об одностороннем отказе от исполнения Договора заказным письмом. Договор считается расторгнутым без обращения в суд с даты, указанной в уведомлении.

6.5. В случае самовольного переустройства Стороной 2 нестационарного торгового объекта в объект капитального строительства, Сторона 1 направляет Стороне 2 уведомление об одностороннем отказе от исполнения Договора заказным письмом. Договор считается расторгнутым без обращения в суд с даты, указанной в уведомлении.

6.6. В случае если земли (земельный участок), используемый по Договору, входит в земли, зарезервированные для муниципальных нужд, Сторона 1 направляет Стороне 2 уведомление о досрочном расторжении Договора заказным письмом. Договор считается расторгнутым без обращения в суд с даты, указанной в уведомлении, но не ранее чем по истечении одного года после уведомления Стороны 2 о расторжении Договора.

6.7. В случае размещения и эксплуатации Стороной 2 Объекта не в соответствии с пунктами 1.1 – 1.3 Договора, планом размещения нестационарного торгового объекта, эскизом нестационарного торгового объекта, Сторона 1 направляет Стороне 2 уведомление об одностороннем отказе от исполнения Договора заказным письмом. Договор считается расторгнутым без обращения в суд с даты, указанной в уведомлении.

6.8. Решение Стороны 1 об одностороннем отказе от исполнения Договора направляется Стороне 2 по почте заказным письмом с уведомлением о вручении по адресу Стороны 2 указанному в Договоре либо направляется иными способами, предусмотренными пунктом 7.4 Договора.

6.9. Договор может быть досрочно расторгнут по требованию Стороны 1 в установленном порядке в случае нарушений Стороной 2 федерального законодательства, законодательства Новосибирской области, муниципальных правовых актов города Новосибирска, а также условий настоящего Договора.

7. ОСОБЫЕ УСЛОВИЯ ДОГОВОРА

7.1. Сторона 2 не имеет права возводить на используемых землях (земельном участке) объекты капитального строительства.

7.2. В случае самовольного переустройства Стороной 2 нестационарного объекта в объект капитального строительства, последний подлежит сносу за счет Стороны 2.

7.3. Досрочное прекращение (расторжение) Договора не является основанием для возврата Стороне 2 денежных средств, затраченных Стороной 2 на благоустройство используемых земель (земельного участка).

7.4. Все уведомления Сторон, связанные с исполнением Договора, направляются в письменной форме по почте заказным письмом с уведомлением о вручении по адресу Стороны, указанному в Договоре, или с использованием факсимильной связи, электронной почты с последующим представлением оригинала, либо вручаются лично. В случае направления уведомлений с использованием почты датой получения уведомления признается дата получения отправляющей Стороной подтверждения о вручении второй Стороне указанного уведомления либо дата получения Стороной информации об отсутствии адресата по адресу, указанному в Договоре. При невозможности получения указанных подтверждений либо информации датой такого надлежащего уведомления признается дата по истечении 14 (четырнадцать) календарных дней с даты направления уведомления по почте заказным письмом с уведомлением о вручении. В случае отправления уведомлений посредством факсимильной связи и электронной почты уведомления считаются полученными Стороной в день их отправки.

Договор составлен и подписан на 5 листах в 3 экземплярах.

Приложение к Договору:

копия плана размещения нестационарного торгового объекта (Приложение № 1);

копия эскиза нестационарного торгового объекта (Приложение № 2).

8. АДРЕСА И БАНКОВСКИЕ РЕКВИЗИТЫ СТОРОН

Сторона 1

Сторона 2

630099, Новосибирск-99, Красный проспект, 34
Мэрия города Новосибирска
р/с 40101810900000010001,
Банк получателя: Сибирское ГУ Банка России
г. Новосибирск, БИК/ИНН 045004001/5406418101
УФК по Новосибирской области
(департамент промышленности, инноваций и предпринимательства мэрии города Новосибирска)
КПП 540601001 ОКТМО 50701000001
КБК 73011705040040000180 ,
статус плательщика: 08

Подпись Стороны 1

_____ Ф. И. О.

Подпись Стороны 2

_____ Ф. И. О.

Приложение 3

к извещению о проведении торгов в форме конкурса
на право заключения договора на размещение и эксплуатацию
нестационарного торгового объекта на территории города Новосибирска

ПРОЕКТ ДОГОВОР № НТО- НА РАЗМЕЩЕНИЕ И ЭКСПЛУАТАЦИЮ НЕСТАЦИОНАРНОГО ТОРГОВОГО ОБЪЕКТА

г. Новосибирск

« ___ » _____ 2018 г.

Мэрия города Новосибирска, именуемая в дальнейшем «Сторона 1», от имени которой действует департамент промышленности, инноваций и предпринимательства мэрии города Новосибирска, в лице _____, действующего на основании _____, с одной стороны, и _____, именуемый в дальнейшем «Сторона 2», действующий на основании _____, с другой стороны, заключили настоящий договор (далее - Договор) на основании протокола проведения торгов в форме конкурса на право заключения договоров на размещение и эксплуатацию нестационарных торговых объектов на территории города Новосибирска № ____ от _____ 2018 г. о нижеследующем:

1. ПРЕДМЕТ ДОГОВОРА

1.1. Сторона 1 предоставляет Стороне 2 право на использование земель (земельного участка) для размещения нестационарного торгового объекта – елочного базара площадью 10 кв. м (далее - Объект), специализация: непродовольственные товары, а Сторона 2 обязуется разместить и обеспечить в течение всего срока действия настоящего договора функционирование объекта на условиях и в порядке, предусмотренных настоящим договором, нормативными правовыми актами Российской Федерации, Новосибирской области и муниципальными правовыми актами города Новосибирска.

1.2. Адресные ориентиры Объекта: г. Новосибирск,

1.3. Площадь земель (земельного участка), занимаемого Объектом: ____ кв. м

1.4. Договор вступает в юридическую силу с « ___ » _____ 2018 г. и действует по « ___ » _____ 2018 г., за исключением подпункта 4.2.11, пункта 5.5 Договора, положение которых действует до 01.03.2018 года.

2. ПЛАТА ЗА ИСПОЛЬЗОВАНИЕ ЗЕМЕЛЬ ИЛИ ЗЕМЕЛЬНЫХ УЧАСТКОВ ДЛЯ РАЗМЕЩЕНИЯ НЕСТАЦИОНАРНЫХ ТОРГОВЫХ ОБЪЕКТОВ

2.1. Размер годовой платы за использование земель (земельного участка) для размещения нестационарного торгового объекта (далее - Плата) составляет: _____ рублей (_____) без учета НДС.

Задаток, внесенный Стороной 2 по платежному поручению № _____ от _____ в сумме _____ (_____) рублей 00 копеек) засчитывается в счет Платы по Договору.

2.2. Сторона 1 вправе изменить размер Платы в бесспорном и одностороннем порядке в соответствии с нормативными правовыми актами Российской Федерации, Новосибирской области, муниципальными правовыми актами города Новосибирска.

Указанные изменения доводятся до Стороны 2 Стороной 1 письменно заказным письмом по адресу, указанному в юридических реквизитах Стороны 2, или вручаются Стороне 2 под роспись, без оформления этих изменений дополнительным соглашением к договору. Письменное уведомление является приложением к настоящему Договору.

Исчисление и внесение Платы в ином размере начинается со дня, с которого в соответствии с правовым актом предусматривается такое изменение.

2.3. Плата начинает исчисляться с «01» декабря 2018 года.

2.4. Плата и неустойка по Договору вносятся Стороной 2 на р/с 40101810900000010001, Банк получателя: Сибирское ГУ Банка России г. Новосибирск, БИК 045004001. Получатель: ИНН 5406418101, КПП 540601001, УФК по Новосибирской области (департамент промышленности, инноваций и предпринимательства мэрии города Новосибирска), ОКТМО 50701000001 (50701000), КБК 73011705040040000180, статус плательщика: 08, назначение платежа: плата за размещение НТО по Договору от _____ № НТО-_____.

Изменения финансовых реквизитов получателя Платы доводятся до Стороны 2 Стороной 1 без оформления этих изменений дополнительным соглашением к договору. Уведомление направляется Стороной 1 Стороне 2 способом, указанным в пункте 7.4 Договора. Письменное уведомление является приложением к настоящему Договору.

2.5. Плата вносится в следующем порядке: единовременно, не позднее 01.12.2018 года.

2.6. Обязательства Стороны 2, установленные пунктом 2.5 Договора, считаются исполненными с момента поступления денежных средств на расчетный счет Стороны 1, указанный в настоящем Договоре.

3. ПРАВА И ОБЯЗАННОСТИ СТОРОНЫ 1

3.1. Сторона 1 имеет право:

3.1.1. Досрочно расторгнуть Договор в порядке и случаях, предусмотренных

нормативными правовыми актами Российской Федерации, Новосибирской области, муниципальными правовыми актами города Новосибирска, Договором.

3.1.2. Вносить по согласованию со Стороной 2 в Договор необходимые изменения в случае изменения законодательства и иных правовых актов.

3.1.3. Беспрепятственно посещать и обследовать земли (земельный участок) на предмет соблюдения нормативных правовых актов Российской Федерации, Новосибирской области, муниципальных правовых актов города Новосибирска и в любое время действия Договора проверять соблюдение Стороной 2 требований Договора на месте размещения Объекта.

3.1.4. На односторонний отказ от исполнения Договора полностью в случаях, предусмотренных пунктами 6.4, 6.5, 6.6, 6.7 Договора.

3.2. Сторона 1 обязана:

3.2.1. Предоставить Стороне 2 право на использование земель (земельного участка) для размещения Объекта.

3.2.2. Не вмешиваться в хозяйственную деятельность Стороны 2, если она не противоречит условиям настоящего Договора.

3.2.3. Своевременно в письменном виде извещать Сторону 2 об изменениях размера Платы, а также о смене финансовых реквизитов получателя Платы.

4. ПРАВА И ОБЯЗАННОСТИ СТОРОНЫ 2

4.1. Сторона 2 имеет право:

4.1.1. Использовать земли (земельный участок) в соответствии с нормативными правовыми актами Российской Федерации, Новосибирской области, муниципальными правовыми актами города Новосибирска.

4.2. Сторона 2 обязана:

4.2.1. Обеспечить размещение и эксплуатацию Объекта в соответствии с пунктами 1.1 – 1.3 Договора, планом размещения нестационарного торгового объекта и эскизом нестационарного торгового объекта (приложения 1, 2 к настоящему Договору).

4.2.2. Осуществлять комплекс мероприятий по рациональному использованию и охране земель.

4.2.3. Соблюдать специально установленный режим использования земель (земельных участков).

4.2.4. Не нарушать права других землепользователей.

4.2.5. Своевременно вносить Плату.

4.2.6. Возмещать Стороне 1, смежным землепользователям убытки, включая упущенную выгоду, в полном объеме в связи с ухудшением качества земель и экологической обстановки в результате своей хозяйственной деятельности.

4.2.7. Письменно уведомлять Сторону 1 об изменении своих юридических или финансовых реквизитов в срок не позднее чем через 15 календарных дней с момента совершения последних.

4.2.8. Соблюдать правила благоустройства, обеспечения чистоты и порядка на

территории, прилегающей к Объекту.

4.2.9. Освободить земли (земельный участок) по истечении срока настоящего Договора в течение 3-х дней.

4.2.10. Освободить земли (земельный участок) в случае досрочного прекращения Договора в течение 3-х дней.

4.2.11. Привести земли (земельный участок) в первоначальное (пригодное для дальнейшего использования) состояние по окончании срока действия Договора либо в случае досрочного прекращения Договора в порядке, предусмотренном разделом 6 настоящего Договора, в том числе **произвести очистку участка от хвои, порубочных остатков и иного мусора.**

4.2.12. В целях проведения работ по предотвращению аварий и ликвидации их последствий Сторона 2 обязана обеспечить беспрепятственный доступ на земли (земельный участок), занимаемый Объектом, и возможность выполнения данных работ, в том числе, при необходимости, произвести демонтаж Объекта за собственный счет.

4.2.13. Не допускать передачу или уступку прав по Договору третьим лицам.

4.2.14. Не допускать ухудшения экологической обстановки на земельном участке и прилегающих территориях в результате своей хозяйственной деятельности.

4.2.15. Обеспечить:

а) при размещении елочного базара отсутствие помех пешеходному движению;
б) наличие освещения внутреннего пространства и прилегающей территории шириной не менее 1 метра по периметру елочного базара;

в) наличие оформленных в соответствии с эскизом нестационарного торгового объекта (приложение 2) ограждений по периметру елочного базара;

г) наличие урн в количестве из расчета до 40 кв. м площади елочного базара – 1 урна, более 40 кв. м – не менее 2 урн;

д) наличие в доступном для осмотра месте маркировки с указанием номера и даты Договора. Размер шрифта букв и цифр маркировки должен быть не менее 0,05 м.

5. ОТВЕТСТВЕННОСТЬ СТОРОН

5.1. Споры, возникающие из реализации настоящего Договора, разрешаются в судебном порядке.

5.2. Изменения и дополнения к условиям настоящего Договора будут действительны только тогда, когда они сделаны в письменной форме и подписаны уполномоченными представителями Сторон, за исключением случаев, когда Стороне 1 не требуется согласие Стороны 2 на изменение условий Договора в соответствии с пунктами 2.2, 2.4 настоящего Договора.

5.3. В случае использования Стороной 2 земель (земельного участка) не в соответствии с целями, указанными в пункте 1.1 настоящего Договора, Сторона 2 оплачивает договорную неустойку в размере 200 000,00 рублей для юридических лиц, 50 000,00 рублей для индивидуальных предпринимателей, 20 000,00 рублей

для граждан, не являющихся индивидуальными предпринимателями.

5.4. В случае нарушения Стороной 2 обязанности, предусмотренной подпунктом 4.2.9 настоящего Договора, Сторона 2 оплачивает договорную неустойку в размере 100 000,00 рублей для юридических лиц, 20 000,00 рублей для индивидуальных предпринимателей, 10 000,00 рублей для граждан, не являющихся индивидуальными предпринимателями.

5.5. В случае нарушения Стороной 2 обязанности, предусмотренной подпунктами 4.2.10, 4.2.11 настоящего Договора, Сторона 2 оплачивает договорную неустойку в размере 100 000, 00 рублей для юридических лиц, 20 000, 00 рублей для индивидуальных предпринимателей, 10 000, 00 рублей для граждан, не являющихся индивидуальными предпринимателями.

5.6. В случае нарушения Стороной 2 обязанности, предусмотренной подпунктом 4.2.12 настоящего Договора, Сторона 2 оплачивает договорную неустойку в размере 100 000,00 рублей для юридических лиц, 20 000,00 рублей для индивидуальных предпринимателей, 10 000,00 рублей для граждан, не являющихся индивидуальными предпринимателями.

5.7. В случаях самовольного переустройства нестационарного объекта в объект капитального строительства Сторона 2 оплачивает договорную неустойку в размере 200 000,00 рублей для юридических лиц, 100 000,00 рублей для индивидуальных предпринимателей, 50 000,00 рублей для граждан, не являющихся индивидуальными предпринимателями;

5.8. В случае неуплаты платежей в установленный пунктом 2.5 настоящего Договора срок Сторона 2 уплачивает Стороне 1 неустойку за каждый день просрочки в размере 0,1% от суммы задолженности.

5.9. В случаях нарушения Стороной 2 обязанностей, предусмотренных подпунктом 4.2.1, абзацами «а», «б», «в» подпункта 4.2.15 Договора, Сторона 2 оплачивает договорную неустойку в размере 50 000,00 рублей для юридических лиц, 25 000,00 рублей для индивидуальных предпринимателей, 10 000,00 рублей для граждан, не являющихся индивидуальными предпринимателями.

5.10. В случае нарушения Стороной 2 обязанности, предусмотренной абзацем «д» подпункта 4.2.15 Договора, Сторона 2 оплачивает договорную неустойку в размере 10 000,00 рублей.

6. РАСТОРЖЕНИЕ, ИЗМЕНЕНИЕ И ПРЕКРАЩЕНИЕ ДОГОВОРА

6.1. Договор может быть изменен или расторгнут по соглашению Сторон.

6.2. Истечение срока действия Договора влечет за собой его прекращение.

6.3. Договор может быть досрочно расторгнут по требованию Стороны 1 в соответствии с нормативными правовыми актами Российской Федерации, Новосибирской области, муниципальными правовыми актами города Новосибирска.

6.4. В случае если Сторона 2 не вносит Плату, в сроки, установленные пунктом 2.5 Договора, Сторона 1 направляет Стороне 2 уведомление об одностороннем отказе от исполнения Договора заказным письмом. Договор считается расторгнутым

без обращения в суд с даты, указанной в уведомлении.

6.5. В случае самовольного переустройства Стороной 2 нестационарного торгового объекта в объект капитального строительства, Сторона 1 направляет Стороне 2 уведомление об одностороннем отказе от исполнения Договора заказным письмом. Договор считается расторгнутым без обращения в суд с даты, указанной в уведомлении.

6.6. В случае если земли (земельный участок), используемый по Договору, входит в земли, зарезервированные для муниципальных нужд, Сторона 1 направляет Стороне 2 уведомление о досрочном расторжении Договора заказным письмом. Договор считается расторгнутым без обращения в суд с даты, указанной в уведомлении.

6.7. В случае размещения и эксплуатации Стороной 2 Объекта не в соответствии с пунктами 1.1 – 1.3 Договора, планом размещения нестационарного торгового объекта, эскизом нестационарного торгового объекта, Сторона 1 направляет Стороне 2 уведомление об одностороннем отказе от исполнения Договора заказным письмом. Договор считается расторгнутым без обращения в суд с даты, указанной в уведомлении.

6.8. Решение Стороны 1 об одностороннем отказе от исполнения Договора направляется Стороне 2 по почте заказным письмом с уведомлением о вручении по адресу Стороны 2 указанному в Договоре либо направляется иными способами, предусмотренными пунктом 7.4 Договора.

7. ОСОБЫЕ УСЛОВИЯ ДОГОВОРА

7.1. Сторона 2 не имеет права возводить на используемых землях (земельном участке) объекты капитального строительства.

7.2. В случае самовольного переустройства Стороной 2 нестационарного объекта в объект капитального строительства, последний подлежит сносу за счет Стороны 2.

7.3. Досрочное прекращение (расторжение) Договора не является основанием для возврата Стороне 2 денежных средств, затраченных Стороной 2 на благоустройство используемых земель (земельного участка).

7.4. Все уведомления Сторон, связанные с исполнением Договора, направляются в письменной форме по почте заказным письмом с уведомлением о вручении по адресу Стороны, указанному в Договоре, или с использованием факсимильной связи, электронной почты с последующим представлением оригинала, либо вручаются лично. В случае направления уведомлений с использованием почты датой получения уведомления признается дата получения отправляющей Стороной подтверждения о вручении второй Стороне указанного уведомления либо дата получения Стороной информации об отсутствии адресата по адресу, указанному в Договоре. При невозможности получения указанных подтверждений либо информации датой такого надлежащего уведомления признается дата по истечении 14 (четырнадцать) календарных дней с даты направления уведомления по почте заказным письмом с уведомлением о вручении. В случае отправления уведомлений посредством

факсимильной связи и электронной почты уведомления считаются полученными Стороной в день их отправки.

Договор составлен и подписан на 5 листах в 3 экземплярах.

Приложение к Договору:

копия плана размещения нестационарного торгового объекта (Приложение № 1);

копия эскиза нестационарного торгового объекта (Приложение № 2).

8. АДРЕСА И БАНКОВСКИЕ РЕКВИЗИТЫ СТОРОН

Сторона 1

Сторона 2

630099, Новосибирск-99, Красный про-
спект, 34

Мэрия города Новосибирска

р/с 40101810900000010001,

Банк получателя: Сибирское

ГУ Банка России г. Новосибирск,

БИК/ИНН 045004001/5406418101

УФК по Новосибирской области

(департамент промышленности, иннова-
ций и предпринимательства мэрии горо-
да Новосибирска)

КПП 540601001 ОКТМО 50701000001

КБК 73011705040040000180

статус плательщика: 08

Подпись Стороны 1

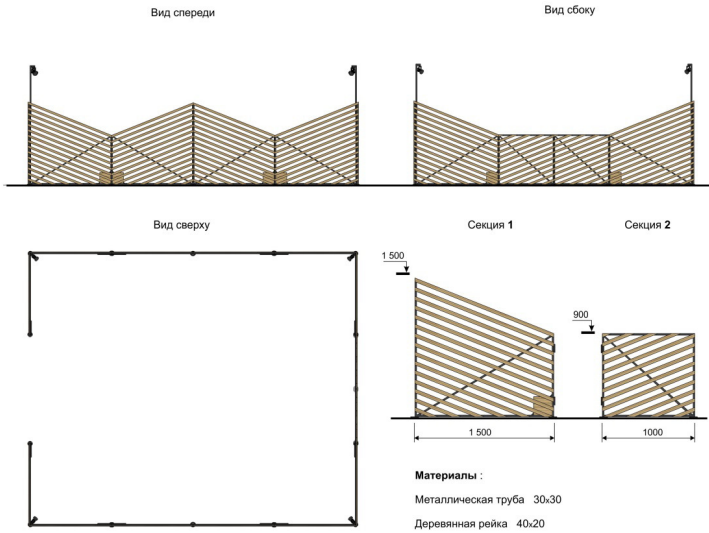
Подпись Стороны 2

_____ **Ф.И.О**

_____ **Ф.И.О**

Приложение 4
к извещению о проведении торгов в форме
конкурса на право заключения договора на
размещение и эксплуатацию нестационарного
торгового объекта на территории города
Новосибирска для лота № 2

Типовой проект объекта «Елочный базар»



Извещение о результатах торгов в форме конкурса на право заключения договора на размещение и эксплуатацию нестационарного торгового объекта на территории города Новосибирска

Наименование и реквизиты организатора конкурса: Департамент промышленности, инноваций и предпринимательства мэрии города Новосибирска, 630099, город Новосибирск, Красный проспект, 34.

Форма торгов: открытый конкурс (далее – Конкурс).

Дата, время, место проведения конкурса (вскрытие запечатанных конвертов с конкурсными предложениями участников конкурса): 01 октября 2018 г., в 15-15, г. Новосибирск, Красный проспект, 50, каб. 717.

Лот №1: право на заключение договора на размещение и эксплуатацию нестационарного торгового объекта (тип: киоск, специализация: продовольственные товары); местоположение: г. Новосибирск, Первомайский район, ул. Звездная, 9; площадь: 11 кв. м; срок размещения: на 5 лет).

По решению конкурсной комиссии Конкурс признан несостоявшимся, в связи с тем, что по окончании срока подачи заявок на участие подана лишь одна заявка. Договор на размещение и эксплуатацию нестационарного торгового объекта заключается с единственным участником Тошовым К. З. по цене предложения – 50 000,0 рублей в год.

Сообщение о предстоящем заключении договоров на размещение и эксплуатацию нестационарных торговых объектов на территории города Новосибирска

По результатам заседания 21 сентября 2018 года комиссии по вопросам заключения договоров на размещение и эксплуатацию нестационарных торговых объектов на территории города Новосибирска принято решение о возможности заключения договоров на размещение и эксплуатацию нестационарных торговых объектов.

На основании изложенного, в соответствии с пунктом 4.8 Положения о нестационарных объектах на территории города Новосибирска, утвержденного решением Совета депутатов города Новосибирска от 29.04.2015 № 1336 (далее – Положение), сообщается о предстоящем заключении договоров на размещение и эксплуатацию нестационарных торговых объектов (далее – договоры на размещение):

Дзержинский район:

- торговый павильон, продовольственные товары, площадью 15 кв. м с адресным ориентиром ул. Коминтерна, 1 сроком размещения 5 лет, номер в Схеме размещения нестационарных торговых объектов на территории города Новосибирска, утвержденной постановлением мэрии города Новосибирска от 11.01.2017 № 41 (далее – Схема) 1.1.295.1, место расположения торгового павильона в соответствии с планом размещения (Приложение 1 к сообщению о предстоящем заключении договора на размещение);

- киоск, продовольственные товары, площадью 6 кв. м с адресным ориентиром ул. Профилактическая, ост. «Амбулаторная» (ул. Профилактическая, 20) сроком размещения 5 лет, номер в Схеме 1.1.357, место расположения киоска в соответствии с планом размещения (Приложение 2 к сообщению о предстоящем заключении договора на размещение)

В соответствии с Положением физическим и юридическим лицам, заинтересованным в размещении указанных нестационарных торговых объектов, предлагается подать заявление о намерении участвовать в торгах на право заключения договоров на размещение и эксплуатацию нестационарных торговых объектов в департамент промышленности, инноваций и предпринимательства мэрии города Новосибирска.

Заявление необходимо подать **по 18 октября 2018 года** по адресу: Красный проспект, 50, каб. 201 с учетом требований пункта 4.9 Положения.

РАЗНОЕ

Извещение об аннулировании конкурса на право заключения договоров на установку и эксплуатацию рекламных конструкций с использованием имущества, находящегося в муниципальной собственности города Новосибирска

Во исполнение решения и предписания от 12.03.2018 № 11 о совершении действий, направленных на устранение нарушений порядка организации и проведения торгов комиссии Управления федеральной антимонопольной службы по Новосибирской области, муниципальное казенное учреждение города Новосибирска «Городской центр наружной рекламы» извещает об аннулировании открытого конкурса на право заключения договоров на установку и эксплуатацию рекламных конструкций с использованием имущества, находящегося в муниципальной собственности города Новосибирска (извещение от 11.01.2018 года).

Результаты проведения конкурса на право заключения договора на установку и эксплуатацию рекламной конструкции
(19 сентября 2018)

Лот № 1 (рекламная конструкция, адрес размещения Ватутина ул. 33, 0,7×9×1). По решению конкурсной комиссии конкурс признан несостоявшимся, в связи с подачей менее двух заявок на участие в конкурсе. Договор на установку и эксплуатацию рекламной конструкции заключается с единственным участником конкурса, индивидуальным предпринимателем Л. А. Павловой.

Лот № 2 (рекламная конструкция, адрес размещения Мира ул. 62/1в, 0,9×8×1). По решению конкурсной комиссии конкурс признан несостоявшимся, в связи с подачей менее двух заявок на участие в конкурсе. Договор на установку и эксплуатацию рекламной конструкции заключается с единственным участником конкурса, ООО «Алекс и К».

Лот № 3 (рекламная конструкция, адрес размещения Титова ул. 32, 1,2×8,85×1). По решению конкурсной комиссии конкурс признан несостоявшимся, в связи с подачей менее двух заявок на участие в конкурсе. Договор на установку и эксплуатацию рекламной конструкции заключается с единственным участником конкурса, ООО «Радиопром».

Лот № 4 (рекламная конструкция, адрес размещения Титова ул. 32, 1,2×5×1). По решению конкурсной комиссии конкурс признан несостоявшимся, в связи с подачей менее двух заявок на участие в конкурсе. Договор на установку и эксплуатацию рекламной конструкции заключается с единственным участником конкурса, ООО «Радиопром».

Лот № 5 (рекламная конструкция, адрес размещения Титова ул. 32, 1,2×5×1). По решению конкурсной комиссии конкурс признан несостоявшимся, в связи с подачей менее двух заявок на участие в конкурсе. Договор на установку и эксплуатацию рекламной конструкции заключается с единственным участником конкурса, ООО «Радиопром».

Лот № 6 (рекламная конструкция, адрес размещения Дуси Ковальчук ул. 179/5, 1,4×3×3). По решению конкурсной комиссии конкурс признан несостоявшимся, в связи с подачей менее двух заявок на участие в конкурсе. Договор на установку и эксплуатацию рекламной конструкции заключается с единственным участником конкурса, ООО «ГБР».

Лот № 7 (рекламная конструкция, адрес размещения Связистов ул. 151, 0,6×4,58×1). По решению конкурсной комиссии конкурс признан несостоявшимся,

в связи с подачей менее двух заявок на участие в конкурсе. Договор на установку и эксплуатацию рекламной конструкции заключается с единственным участником конкурса, ООО «Аптека «Енисей».

Лот № 8 (рекламная конструкция, адрес размещения Хилокская ул. 19 к3 , 1×5×1). По решению конкурсной комиссии конкурс признан несостоявшимся, в связи с подачей менее двух заявок на участие в конкурсе. Договор на установку и эксплуатацию рекламной конструкции заключается с единственным участником конкурса, ООО «АВТОМОТИВ».

Лот № 9 (рекламная конструкция, адрес размещения Станиславского ул. 17, 1×1,3×2). По решению конкурсной комиссии конкурс признан несостоявшимся, в связи с подачей менее двух заявок на участие в конкурсе. Договор на установку и эксплуатацию рекламной конструкции заключается с единственным участником конкурса, ООО «Городок».

Лот № 10 (рекламная конструкция, адрес размещения Станиславского ул. 17, 1×1,3×2). По решению конкурсной комиссии конкурс признан несостоявшимся, в связи с подачей менее двух заявок на участие в конкурсе. Договор на установку и эксплуатацию рекламной конструкции заключается с единственным участником конкурса, ООО «Городок».

Лот № 11 (рекламная конструкция, адрес размещения Ватутина ул. 23 , 1×3×1). По решению конкурсной комиссии конкурс признан несостоявшимся, в связи с подачей менее двух заявок на участие в конкурсе. Договор на установку и эксплуатацию рекламной конструкции заключается с единственным участником конкурса, ООО «Радиопром».

Лот № 12 (рекламная конструкция, адрес размещения Ватутина ул. 23, 1×5×1). По решению конкурсной комиссии конкурс признан несостоявшимся, в связи с подачей менее двух заявок на участие в конкурсе. Договор на установку и эксплуатацию рекламной конструкции заключается с единственным участником конкурса, ООО «Радиопром».

Лот № 13 (рекламная конструкция, адрес размещения Блюхера ул. 27, 0,65×2,34×1). По решению конкурсной комиссии конкурс признан несостоявшимся в связи с отсутствием заявок, поданных в соответствии с конкурсными условиями.

Лот № 14 (рекламная конструкция, адрес размещения Мичурина ул. 12в , 1,4×4,7×1). По решению конкурсной комиссии конкурс признан несостоявшимся в связи с отсутствием заявок, поданных в соответствии с конкурсными условиями.

Лот № 15 (рекламная конструкция, адрес размещения Мичурина ул. 12в, 1,4×3,1×1). По решению конкурсной комиссии конкурс признан несостоявшимся в связи с отсутствием заявок, поданных в соответствии с конкурсными условиями.

Лот № 16 (рекламная конструкция, адрес размещения Богдана Хмельницкого ул. 63а , 0,9×5,8×1). По решению конкурсной комиссии конкурс признан несостоявшимся в связи с отсутствием заявок, поданных в соответствии с конкурсными условиями.

Лот № 17 (рекламная конструкция, адрес размещения Ватутина ул. 89 , 4×12×2). По решению конкурсной комиссии конкурс признан несостоявшимся, в связи с подачей менее двух заявок на участие в конкурсе. Договор на установку и эксплуатацию рекламной конструкции заключается с единственным участником конкурса, ООО «Гэллэри Сервис».

Лот № 18 (рекламная конструкция, адрес размещения Советская ул. 81 , 3×6×2). По решению конкурсной комиссии конкурс признан несостоявшимся, в связи с подачей менее двух заявок на участие в конкурсе. Договор на установку и эксплуатацию рекламной конструкции заключается с единственным участником конкурса, ООО «Гэллэри Сервис».

Лот № 19 (рекламная конструкция, адрес размещения Северная ул. , 0,4×2×1). По решению конкурсной комиссии конкурс признан несостоявшимся, в связи с подачей менее двух заявок на участие в конкурсе. Договор на установку и эксплуатацию рекламной конструкции заключается с единственным участником конкурса, ООО «АвтоЭкспрессСервис».

Лот № 20 (рекламная конструкция, адрес размещения Северная ул., 0,8×8,9×1). По решению конкурсной комиссии конкурс признан несостоявшимся, в связи с подачей менее двух заявок на участие в конкурсе. Договор на установку и эксплуатацию рекламной конструкции заключается с единственным участником конкурса, ООО «АвтоЭкспрессСервис».

Лот № 21 (рекламная конструкция, адрес размещения Северная ул., 0,75×3,2×1). По решению конкурсной комиссии конкурс признан несостоявшимся, в связи с подачей менее двух заявок на участие в конкурсе. Договор на установку и эксплуатацию рекламной конструкции заключается с единственным участником конкурса, ООО «АвтоЭкспрессСервис».

Лот № 22 (рекламная конструкция, адрес размещения Писарева ул. 147а , 0,65×2,6×1). По решению конкурсной комиссии конкурс признан несостоявшимся,

в связи с подачей менее двух заявок на участие в конкурсе. Договор на установку и эксплуатацию рекламной конструкции заключается с единственным участником конкурса, ООО «Жемчужина».

Лот № 23 (рекламная конструкция, адрес размещения Тополевая ул. 26 , 1,25×3,4×1). По решению конкурсной комиссии конкурс признан несостоявшимся, в связи с подачей менее двух заявок на участие в конкурсе. Договор на установку и эксплуатацию рекламной конструкции заключается с единственным участником конкурса, ООО «БМВ-ЦЕНТР».

Лот № 24 (рекламная конструкция, адрес размещения Тополевая ул. 26 , 1,25×3,4×1). По решению конкурсной комиссии конкурс признан несостоявшимся, в связи с подачей менее двух заявок на участие в конкурсе. Договор на установку и эксплуатацию рекламной конструкции заключается с единственным участником конкурса, ООО «БМВ-ЦЕНТР».

Лот № 25 (рекламная конструкция, адрес размещения Тополевая ул. 26, 0,4×3,75×1). По решению конкурсной комиссии конкурс признан несостоявшимся, в связи с подачей менее двух заявок на участие в конкурсе. Договор на установку и эксплуатацию рекламной конструкции заключается с единственным участником конкурса, ООО «БМВ-ЦЕНТР».

Лот № 26 (рекламная конструкция, адрес размещения Тополевая ул. 26 , 0,4×3,75×1). По решению конкурсной комиссии конкурс признан несостоявшимся, в связи с подачей менее двух заявок на участие в конкурсе. Договор на установку и эксплуатацию рекламной конструкции заключается с единственным участником конкурса, ООО «БМВ-ЦЕНТР».

Лот № 27 (рекламная конструкция, адрес размещения Тополевая ул. 26 , 1,65×1,75×1). По решению конкурсной комиссии конкурс признан несостоявшимся, в связи с подачей менее двух заявок на участие в конкурсе. Договор на установку и эксплуатацию рекламной конструкции заключается с единственным участником конкурса, ООО «БМВ-ЦЕНТР».

Лот № 28 (рекламная конструкция, адрес размещения Тополевая ул. 26 , 1,65×1,75×1). По решению конкурсной комиссии конкурс признан несостоявшимся, в связи с подачей менее двух заявок на участие в конкурсе. Договор на установку и эксплуатацию рекламной конструкции заключается с единственным участником конкурса, ООО «БМВ-ЦЕНТР».

Лот № 29 (рекламная конструкция, адрес размещения Богдана Хмельницкого ул. 61, 0,64×1,89×1). По решению конкурсной комиссии конкурс признан несосто-

явшимся, в связи с подачей менее двух заявок на участие в конкурсе. Договор на установку и эксплуатацию рекламной конструкции заключается с единственным участником конкурса, индивидуальным предпринимателем Р. М. Коваленко.

Лот № 30 (рекламная конструкция, адрес размещения Богдана Хмельницкого ул. 61, 0,64×3,26×1). По решению конкурсной комиссии конкурс признан несостоявшимся, в связи с подачей менее двух заявок на участие в конкурсе. Договор на установку и эксплуатацию рекламной конструкции заключается с единственным участником конкурса, индивидуальным предпринимателем Р. М. Коваленко.

Лот № 31 (рекламная конструкция, адрес размещения Богдана Хмельницкого ул. 61, 0,64×3,26×1). По решению конкурсной комиссии конкурс признан несостоявшимся, в связи с подачей менее двух заявок на участие в конкурсе. Договор на установку и эксплуатацию рекламной конструкции заключается с единственным участником конкурса, индивидуальным предпринимателем Р. М. Коваленко.

Лот № 32 (рекламная конструкция, адрес размещения Богдана Хмельницкого ул. 61, 0,64×0,64×2). По решению конкурсной комиссии конкурс признан несостоявшимся, в связи с подачей менее двух заявок на участие в конкурсе. Договор на установку и эксплуатацию рекламной конструкции заключается с единственным участником конкурса, индивидуальным предпринимателем Р. М. Коваленко.

Лот № 33 (рекламная конструкция, адрес размещения Хилокская ул. 32/1 , 1×5,2×1). По решению конкурсной комиссии конкурс признан несостоявшимся, в связи с подачей менее двух заявок на участие в конкурсе. Договор на установку и эксплуатацию рекламной конструкции заключается с единственным участником конкурса, ООО «ФИЛИГРАН».

Лот № 34 (рекламная конструкция, адрес размещения Хилокская ул. 32/1 , 0,45×1,9×1). По решению конкурсной комиссии конкурс признан несостоявшимся, в связи с подачей менее двух заявок на участие в конкурсе. Договор на установку и эксплуатацию рекламной конструкции заключается с единственным участником конкурса, ООО «ФИЛИГРАН».

Лот № 35 (рекламная конструкция, адрес размещения Хилокская ул. 32/1 , 0,45×1,25×1). По решению конкурсной комиссии конкурс признан несостоявшимся, в связи с подачей менее двух заявок на участие в конкурсе. Договор на установку и эксплуатацию рекламной конструкции заключается с единственным участником конкурса, ООО «ФИЛИГРАН».

Лот № 36 (рекламная конструкция, адрес размещения Выборная ул. 122/2 к1, 0,66×3,1×1). По решению конкурсной комиссии конкурс признан несостоявшимся,

в связи с подачей менее двух заявок на участие в конкурсе. Договор на установку и эксплуатацию рекламной конструкции заключается с единственным участником конкурса, ООО «ПрофИнвест».

Лот № 37 (рекламная конструкция, адрес размещения Петухова ул. 17 , 1,5×5,5×2). По решению конкурсной комиссии конкурс признан несостоявшимся, в связи с подачей менее двух заявок на участие в конкурсе. Договор на установку и эксплуатацию рекламной конструкции заключается с единственным участником конкурса, ООО «Сибтрансавто - Новосибирск».

Лот № 38 (рекламная конструкция, адрес размещения Троллейная ул. 19/1, 0,5×3×1). По решению конкурсной комиссии конкурс признан несостоявшимся, в связи с подачей менее двух заявок на участие в конкурсе. Договор на установку и эксплуатацию рекламной конструкции заключается с единственным участником конкурса, ООО «АнкерКом».

Лот № 39 (рекламная конструкция, адрес размещения Станционная ул. 91/1стр , 1,5×6×2). По решению конкурсной комиссии конкурс признан несостоявшимся, в связи с подачей менее двух заявок на участие в конкурсе. Договор на установку и эксплуатацию рекламной конструкции заключается с единственным участником конкурса, ООО «Гранд Авто».

Лот № 40 (рекламная конструкция, адрес размещения Станционная ул. 91/1стр, 1,5×6×2). По решению конкурсной комиссии конкурс признан несостоявшимся, в связи с подачей менее двух заявок на участие в конкурсе. Договор на установку и эксплуатацию рекламной конструкции заключается с единственным участником конкурса, ООО «Гранд Авто».

Лот № 41 (рекламная конструкция, адрес размещения Станционная ул. 91/1стр, 1,5×6×2). По решению конкурсной комиссии конкурс признан несостоявшимся, в связи с подачей менее двух заявок на участие в конкурсе. Договор на установку и эксплуатацию рекламной конструкции заключается с единственным участником конкурса, ООО «Гранд Авто».

Лот № 42 (рекламная конструкция, адрес размещения Станционная ул. 91/1стр, 1,5×6×2). По решению конкурсной комиссии конкурс признан несостоявшимся, в связи с подачей менее двух заявок на участие в конкурсе. Договор на установку и эксплуатацию рекламной конструкции заключается с единственным участником конкурса, ООО «Гранд Авто».

Лот № 43 (рекламная конструкция, адрес размещения Станционная ул. 91/1стр, 1,5×6×2). По решению конкурсной комиссии конкурс признан несостоявшимся, в

связи с подачей менее двух заявок на участие в конкурсе. Договор на установку и эксплуатацию рекламной конструкции заключается с единственным участником конкурса, ООО «Гранд Авто».

Лот № 44 (рекламная конструкция, адрес размещения Ватутина ул. 38 , 0,4×3,4×1). По решению конкурсной комиссии конкурс признан несостоявшимся, в связи с подачей менее двух заявок на участие в конкурсе. Договор на установку и эксплуатацию рекламной конструкции заключается с единственным участником конкурса, индивидуальным предпринимателем Михайловым А. Б.

Лот № 45 (рекламная конструкция, адрес размещения Ватутина ул. 38, 0,6×3×1). По решению конкурсной комиссии конкурс признан несостоявшимся, в связи с подачей менее двух заявок на участие в конкурсе. Договор на установку и эксплуатацию рекламной конструкции заключается с единственным участником конкурса, индивидуальным предпринимателем Михайловым А. Б.

Лот № 46 (рекламная конструкция, адрес размещения 25 лет октября 11к3 , 1,5×7×1). По решению конкурсной комиссии конкурс признан несостоявшимся, в связи с подачей менее двух заявок на участие в конкурсе. Договор на установку и эксплуатацию рекламной конструкции заключается с единственным участником конкурса, ООО «МАРК-2000».

Лот № 47 (рекламная конструкция, адрес размещения 25 лет октября 11к3 , 0,5×1,9×1). По решению конкурсной комиссии конкурс признан несостоявшимся, в связи с подачей менее двух заявок на участие в конкурсе. Договор на установку и эксплуатацию рекламной конструкции заключается с единственным участником конкурса, ООО «МАРК-2000».

Лот № 48 (рекламная конструкция, адрес размещения Максима Горького ул. 53/1, 0,7×2,2×1). По решению конкурсной комиссии конкурс признан несостоявшимся, в связи с подачей менее двух заявок на участие в конкурсе. Договор на установку и эксплуатацию рекламной конструкции заключается с единственным участником конкурса, ООО «Перспектива Сибирь».

Лот № 49 (рекламная конструкция, адрес размещения Дзержинского проспект 4/1 , 1×5×1). По решению конкурсной комиссии конкурс признан несостоявшимся, в связи с подачей менее двух заявок на участие в конкурсе. Договор на установку и эксплуатацию рекламной конструкции заключается с единственным участником конкурса, ООО «Ключик Замочек».

Лот № 50 (рекламная конструкция, адрес размещения Дзержинского проспект 4/1 , 1×5×1). По решению конкурсной комиссии конкурс признан несостоявшимся, в связи с подачей менее двух заявок на участие в конкурсе. Договор на установку и эксплуатацию рекламной конструкции заключается с единственным участником конкурса, ООО «Ключик Замочек».

Лот № 51 (рекламная конструкция, адрес размещения Станционная ул. 24 , 1,5×5,5×2). По решению конкурсной комиссии конкурс признан несостоявшимся, в связи с подачей менее двух заявок на участие в конкурсе. Договор на установку и эксплуатацию рекламной конструкции заключается с единственным участником конкурса, ООО «Скорость».

Лот № 52 (рекламная конструкция, адрес размещения Максима Горького ул. 53/1, 0,7×2,2×1). По решению конкурсной комиссии конкурс признан несостоявшимся, в связи с подачей менее двух заявок на участие в конкурсе. Договор на установку и эксплуатацию рекламной конструкции заключается с единственным участником конкурса, ООО «Перспектива Сибирь».

Лот № 53 (рекламная конструкция, адрес размещения Первомайская ул. 100, 1×3,95×1). По решению конкурсной комиссии конкурс признан несостоявшимся, в связи с подачей менее двух заявок на участие в конкурсе. Договор на установку и эксплуатацию рекламной конструкции заключается с единственным участником конкурса, АО «Мегафон Ритейл».

ИЗВЕЩЕНИЕ О ПРОВЕДЕНИИ СОБРАНИЯ О СОГЛАСОВАНИИ МЕСТОПОЛОЖЕНИЯ ГРАНИЦ ЗЕМЕЛЬНОГО УЧАСТКА

Кадастровым инженером Давыдович Дмитрием Валерьевичем, 630049, г. Новосибирск, Красный проспект, 157/1, tgs54nsk@gmail.com, контактный тел. 225-68-81, 8-923-176-17-71, номер квалификационного аттестата 54-10-100, в отношении:

1. земельного участка с кадастровым номером 54:35:012675:56, расположенного: Новосибирская обл, город Новосибирск, ул. Дзержинского, 61 выполняются кадастровые работы по уточнению местоположения границы земельного участка.

Заказчиком кадастровых работ является Овчинников Сергей Васильевич(Новосибирская область, город Новосибирск, ул.Радиотехническая, дом 54, квартира 1, тел. 8-913-474-92-82).

Смежные земельные участки, с правообладателями которых требуется согласовать местоположение границ:

Кадастровый номер 54:35:012675:22, адрес: Новосибирская область, г. Новосибирск, пр.Дзержинского,55;

Со всеми заинтересованными лицами.

Собрание заинтересованных лиц по поводу согласования местоположения границ состоится по адресу: Новосибирская обл, город Новосибирск, Красный проспект, 157/1 «5» ноября 2018 г. в 11 часов 00 минут.

С проектом межевого плана земельного участка можно ознакомиться по адресу: г. Новосибирск, Красный проспект, 157/1, офис 412.

Обоснованные возражения относительно местоположения границ, содержащихся в проекте межевого плана, и требования о проведении согласования местоположения границ земельных участков на местности принимаются с «04» октября 2018 г. по «04» ноября 2018 г. по адресу: г. Новосибирск, Красный проспект, 157/1, офис 412.

При проведении согласования местоположения границ при себе необходимо иметь документ, удостоверяющий личность, а также документы, подтверждающие права на соответствующий земельный участок.

СОДЕРЖАНИЕ

Решения Совета депутатов города Новосибирска	1
О внесении изменений в Положение о земельном налоге на территории города Новосибирска, принятое решением городского Совета Новосибирска от 25.10.2005 № 105	2
О Программе комплексного развития транспортной инфраструктуры города Новосибирска на 2018 – 2030 годы	4
О внесении изменений в Порядок определения размеров части прибыли муниципальных унитарных предприятий города Новосибирска, остающейся после уплаты налогов и иных обязательных платежей, установленный решением Совета депутатов города Новосибирска от 23.06.2016 № 239	145
О внесении изменений в Порядок и условия предоставления в аренду имущества, включенного в перечень имущества, находящегося в муниципальной собственности города Новосибирска, свободного от прав третьих лиц (за исключением имущественных прав некоммерческих организаций), установленный решением Совета депутатов города Новосибирска от 28.03.2018 № 566	147
О внесении изменений в Порядок подготовки документации по планировке территории, установленный решением Совета депутатов города Новосибирска от 24.05.2017 № 411	149
О внесении изменений в Положение о приватизации муниципального имущества, находящегося в собственности города Новосибирска, принятое решением Совета депутатов города Новосибирска от 29.04.2009 № 1200	152
О внесении изменений в Положение о предоставлении в аренду жилых помещений муниципального жилищного фонда коммерческого использования города Новосибирска, принятое решением городского Совета Новосибирска от 21.05.2003 № 256	154
О внесении изменений в решение Совета депутатов города Новосибирска от 26.11.2014 № 1210 «О налоге на имущество физических лиц на территории города Новосибирска»	156

О внесении изменений в Положение об оплате труда в органах местного самоуправления, муниципальных органах города Новосибирска, принятое решением Совета депутатов города Новосибирска от 06.02.2008 № 886	158
О внесении изменений в Положение о департаменте финансов и налоговой политики мэрии города Новосибирска, утвержденное решением Совета депутатов города Новосибирска от 09.10.2007 № 745	160
О внесении изменений в Положение о департаменте строительства и архитектуры мэрии города Новосибирска, утвержденное решением Совета депутатов города Новосибирска от 09.10.2007 № 705	162
О внесении изменений в Положение о департаменте промышленности, инноваций и предпринимательства мэрии города Новосибирска, утвержденное решением Совета депутатов города Новосибирска от 09.10.2007 № 707	164
О награждении Почетной грамотой Совета депутатов города Новосибирска	166
Правовые акты мэрии города Новосибирска	173
Постановления	174
О проекте планировки и проекте межевания территории, ограниченной полосой отвода Западно-Сибирской железной дороги, рекой Обью, дамбой Октябрьского моста, перспективной магистральной улицей общегородского значения непрерывного движения, в Ленинском районе	174
О проведении публичных слушаний по проекту постановления мэрии города Новосибирска «О проекте планировки территории, ограниченной улицами Дукача, Широкой, Порт-Артурской и полосой отвода железной дороги, в Ленинском районе»	193
О подготовке и проведении в городе Новосибирске XIV Новосибирского инновационно-инвестиционного форума «Азиатские встречи»	216
О внесении изменений в ведомственную целевую программу «Участие мэрии города Новосибирска в развитии застроенных территорий» на 2012 – 2018 годы, утвержденную постановлением мэрии города Новосибирска от 08.10.2012 № 10080	224

- Об установлении размера платы за содержание жилых помещений для нанимателей жилых помещений по договорам социального найма и договорам найма жилых помещений государственного или муниципального жилищного фонда в многоквартирном доме 232
- О проекте межевания территории, предназначенной для размещения линейного объекта инженерной инфраструктуры местного значения – «Строительство водовода Д 800 мм, протяженностью 2,96 км от ТЭЦ-4 до площадки контр-резервуаров» в границах проекта планировки территории восточной части Калининского района 233
- Об установлении размера платы за содержание жилых помещений для нанимателей жилых помещений по договорам социального найма и договорам найма жилых помещений государственного или муниципального жилищного фонда в многоквартирных домах 238
- Об установлении размера платы за содержание жилых помещений для нанимателей жилых помещений по договорам социального найма и договорам найма жилых помещений государственного или муниципального жилищного фонда в многоквартирных домах 241
- О внесении изменений в Положение о системах оплаты труда работников муниципальных учреждений города Новосибирска, в отношении которых функции и полномочия учредителя осуществляет департамент транспорта и дорожно-благоустроительного комплекса мэрии города Новосибирска, утвержденное постановлением мэрии города Новосибирска от 29.08.2013 № 8209 243
- О проекте межевания территории, предназначенной для размещения линейного объекта транспортной инфраструктуры местного значения – автомобильной дороги общего пользования по ул. Объединения, в границах проекта планировки территории, ограниченной Красным проспектом, рекой 2-я Ельцовка, улицами Бардина, Богдана Хмельницкого и Дуся Ковальчук, в Заельцовском и Калининском районах, в границах проекта планировки территории, прилегающей к парку культуры и отдыха «Сосновый бор», в Калининском районе, в границах проекта планировки территории, ограниченной перспективной городской магистралью в направлении перспективного моста через реку Обь, перспективным направлением ул. Бардина, перспективным направлением Красного проспекта, в Заельцовском районе, в границах проекта планировки территории, ограниченной перспективным направлением Красного проспекта, границей города Новосибирска, проектируемыми Ельцовской и Космической магистралями, в Калининском районе 248

О проекте межевания территории квартала 270.05.01.01 в границах проекта планировки территории восточной части Калининского района	262
О внесении изменений в постановление мэрии города Новосибирска от 12.08.2011 № 7242 «Об утверждении перечня имущества, находящегося в муниципальной собственности города Новосибирска, свободного от прав третьих лиц (за исключением имущественных прав субъектов малого и среднего предпринимательства)»	266
О подготовке проекта межевания территории квартала 141.01.06.02 в границах проекта планировки территории, ограниченной улицами Ипподромской, Фрунзе, Доватора, Бориса Богаткова, Кирова, Восход, створом Октябрьского моста, береговой линией реки Оби, в Дзержинском, Октябрьском и Центральном районах	268
Об установлении размера платы за содержание жилых помещений для нанимателей жилых помещений по договорам социального найма и договорам найма жилых помещений государственного или муниципального жилищного фонда в многоквартирных домах	272
О подготовке проекта межевания территории квартала 141.02.01.01 в границах проекта планировки территории, ограниченной улицами Ипподромской, Фрунзе, Доватора, Бориса Богаткова, Кирова, Восход, створом Октябрьского моста, береговой линией реки Оби, в Дзержинском, Октябрьском и Центральном районах	276
О внесении изменений в постановление мэрии города Новосибирска от 30.01.2012 № 613 «Об утверждении Порядка разработки и утверждения административных регламентов предоставления муниципальных услуг»	280
О внесении изменений в постановление мэрии города Новосибирска от 16.04.2018 № 1348 «О проведении капитального ремонта общего имущества в многоквартирных домах в 2019 году»	286
О внесении изменений в постановление мэрии города Новосибирска от 16.01.2014 № 224 «Об утверждении Порядка формирования списка граждан, нуждающихся в проведении газификации индивидуального жилого дома или квартиры в многоквартирном доме жилищного фонда города Новосибирска»	298

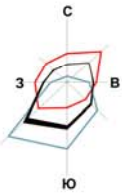
О внесении изменений в постановление мэрии города Новосибирска от 12.08.2013 № 7610 «Об утверждении Положения о системах оплаты труда работников муниципальных учреждений города Новосибирска, в отношении которых функции и полномочия учредителя осуществляет департамент организационно-контрольной работы мэрии города Новосибирска»	301
О муниципальной программе «Создание условий для осуществления гражданами права на жилище на территории города Новосибирска» на 2019 – 2023 годы	303
О внесении изменений в постановление мэрии города Новосибирска от 11.09.2017 № 4236 «О Порядке предоставления субсидий на проведение газификации индивидуальных жилых домов и квартир в многоквартирных домах жилищного фонда города Новосибирска»	322
Об установлении публичного сервитута на земельный участок по ул. Революции, 6	325
Об установлении публичного сервитута на земельный участок по ул. Большевистской	326
О подготовке проекта межевания территории квартала 031.02.05.02 в границах проекта планировки территории, ограниченной ул. Станиславского, полосой отвода Западно-Сибирской железной дороги, перспективной городской магистралью непрерывного движения, руслом реки Тулы, в Кировском и Ленинском районах	327
Официальные сообщения и материалы органов местного самоуправления города Новосибирска	331
Департамент строительства и архитектуры	332
Департамент промышленности, инноваций и предпринимательства	346
Разное	372

Редакционный совет Бюллетеня органов местного самоуправления города Новосибирска:

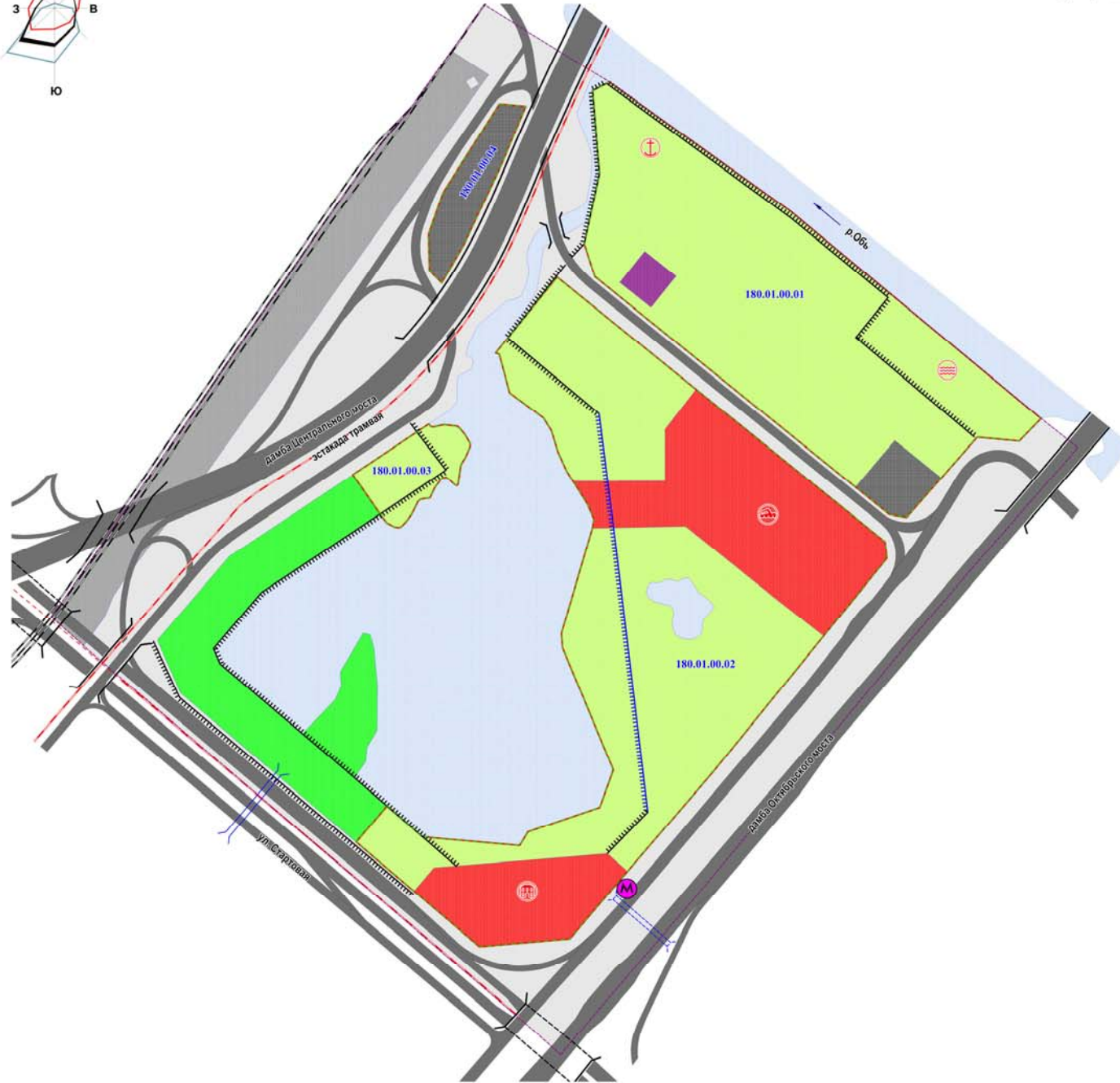
Столяров М.Н. - председатель, Маликова Е.А., Волобуев О.Н., Тьртышный А.Г.
630099, Новосибирск, Красный проспект, 34, телефон/факс: (383) 227-41-90, 227-43-57

Отпечатано в типографии ООО «Плюс Реклама», тел.: 314-13-04

Бюллетень № 39. 04.10.2018 г. Заказ № 219. Тираж 500 экз.



ЧЕРТЕЖ
планировки территории



Приложение 1
к проекту планировки территории, ограниченной полосой отвода Западно-Сибирской железной дороги, рекой Обь, дамбой Октябрьского моста, перспективной магистральной улицей общегородского значения непрерывного движения, в Ленинском районе

УСЛОВНЫЕ ОБОЗНАЧЕНИЯ

красные линии

Границы существующих и планируемых элементов планировочной структуры

границы планируемой территории

границы кварталов

Территрии общего пользования

парки, скверы, бульвары, иные озелененные территории общего пользования

водные объекты

улично-дорожная сеть

180.XX.XX.XX
номера элементов планировочной структуры (номер планируемой территории, номер района, номер микрорайона, номер квартала)

Границы зон планируемого размещения объектов капитального строительства

зона специализированной средне- и многоэтажной общественной застройки

зона объектов отдыха и оздоровления

зона стоянок для легковых автомобилей

зона сооружений и коммуникаций железнодорожного транспорта

зона инженерной и транспортной инфраструктур

зона объектов улично-дорожной сети

Объекты капитального строительства (планируемые)

лодочная станция

аквапарк

пляж

гостиница

улицы и дороги

берегоукрепление

существующая насыпь

железнодорожная сеть

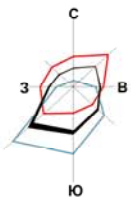
линия скоростного трамвая

мосты, эстакады

пешеходные мосты

подземные пешеходные переходы

станции метрополитена



Приложение 3

к проекту межевания территории, предназначенной для размещения линейного объекта транспортной инфраструктуры местного значения - автомобильной дороги общего пользования от ул. Стартовой вдоль дамбы Октябрьского моста в границах проекта планировки территории, ограниченной полосой отвода Западно-Сибирской железной дороги, рекой Обь, дамбой Октябрьского моста, перспективной магистральной улицей общегородского значения непрерывного движения, в Ленинском районе

ЧЕРТЕЖ
межевания территории



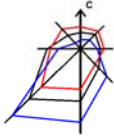
УСЛОВНЫЕ ОБОЗНАЧЕНИЯ

- границы элемента планировочной структуры
- красные линии, утвержденные в составе проекта планировки территории
- границы образуемого земельного участка, который после образования будет относиться к территориям общего пользования или имуществу общего пользования
- границы изменяемых земельных участков
- границы кадастрового квартала
- условный номер образуемого земельного участка, который после образования будет относиться к территориям общего пользования или имуществу общего пользования
- номер характерной точки границы территории, в отношении которой утвержден проект

Дамба Октябрьского моста наименование элемента улично-дорожной сети

54:35:064350 кадастровый номер квартала

ЧЕРТЕЖ планировки территории



Условные обозначения:

— красные линии

353.01.01.01 - номера элементов планировочной структуры (номер планируемой территории, номер района, номер микрорайона, номер квартала)

Границы планируемых элементов планировочной структуры

— границы планируемой территории

— границы районов

— границы микрорайонов

— границы кварталов

Планируемые объекты капитального строительства

- | | |
|---|---------------------------------------|
| ⊕ - амбулаторно-поликлиническое учреждение | ⚡ - станция скорой медицинской помощи |
| ⊕ - аптека | ⌚ - банк |
| ⊕ - общеобразовательная организация (общеобразовательная школа) | ⚔ - объект охраны правопорядка |
| ⊕ - дошкольная образовательная организация (детский сад) | 🚒 - пожарное депо |
| ⊕ - жилищно-эксплуатационные и аварийно-диспетчерские службы | 📖 - библиотека |
| | ✉ - отделение связи, почта |

Объекты инженерной инфраструктуры сущ.

- ⬆ - котельная
- ⊕ - центральный тепловой пункт
- ⬆ - распределительный пункт
- - канализационная насосная станция
- - камера гашения напора

Границы зон территорий общего пользования

■ - парки, скверы, бульвары, иные озелененные территории общего пользования

Границы зон планируемого размещения объектов социально-культурного и коммунально-бытового назначения, иных объектов капитального строительства

■ - зона объектов делового, общественного и коммерческого назначения, в том числе многоквартирных жилых домов

■ - зона объектов здравоохранения

■ - зона специализированной малоэтажной общественной застройки

■ - зона специализированной средне- и многоэтажной общественной застройки

■ - зона объектов дошкольного, начального общего, основного общего и среднего общего образования

■ - зона застройки жилыми домами смешанной этажности

■ - зона застройки индивидуальными жилыми домами

■ - зона коммунальных и складских объектов

■ - зона объектов инженерной инфраструктуры

■ - зона стоянок для легковых автомобилей

■ - озелененные территории ограниченного пользования

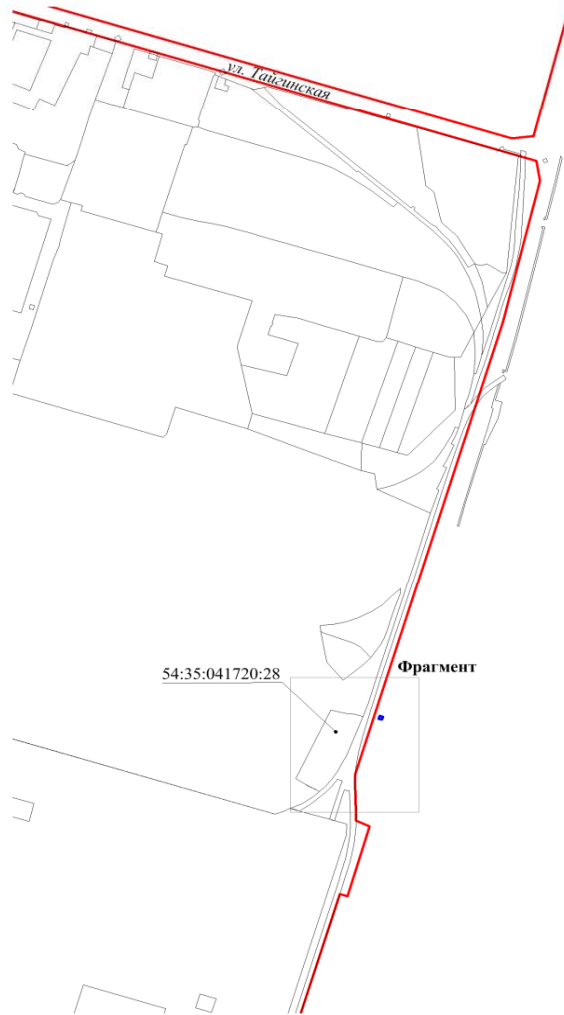


Объекты транспортной инфраструктуры

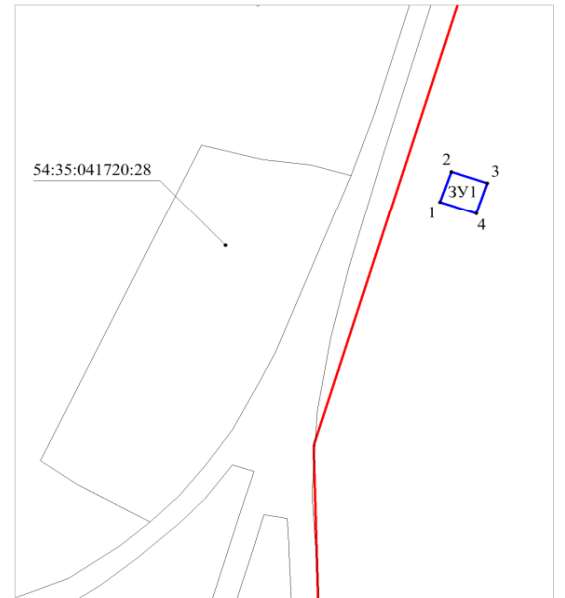
- - зона объектов улично-дорожной сети
- магистральные улицы общегородского значения регулируемого движения
- магистральные улицы районного значения
- улицы в жилой застройке
- проезды основные
- трамвайные пути существующие
- трамвайные пути проектируемые
- железнодорожные пути существующие
- скоростной трамвай проектируемый
- Ⓜ - станции метрополитена
- Т - остановки трамвая

Приложение 3
к проекту межевания территории, предназначенной для размещения линейного объекта инженерной инфраструктуры местного значения – «Строительство водовода Д 800 мм протяженностью 2,96 км от ТЭЦ-4 до площадки контр-резервуаров» в границах проекта планировки территории восточной части Калининского района

ЧЕРТЕЖ межевания территории



Фрагмент



Условные обозначения

- красные линии, утвержденные в составе проекта планировки территории, границы существующего элемента планировочной структуры
- границы образуемого земельного участка, границы проекта межевания территории




- ул. Тайгшская* - наименование элемента улично-дорожной сети
- ЗУ1 - условный номер образуемого земельного участка
- 54:35:041720:28 - кадастровый номер существующего земельного участка
- 1 - номер характерной точки границы территории, в отношении которой утвержден проект межевания

Приложение 3


к проекту межевания территории, предназначенной для размещения линейного объекта транспортной инфраструктуры местного значения – автомобильной дороги общего пользования по ул. Объединения, в границах проекта планировки территории, ограниченной Красным проспектом, рекой 2-я Ельцовка, улицами Бардина, Богдана Хмельницкого и Дуси Ковальчук, в Засельцовском и Калининском районах, в границах проекта планировки территории, прилегающей к парку культуры и отдыха «Сосновый бор», в Калининском районе, в границах проекта планировки территории, ограниченной перспективной городской магистралью в направлении перспективного моста через реку Обь, перспективным направлением ул. Бардина, перспективным направлением Красного проспекта, в Засельцовском районе, в границах проекта планировки территории, ограниченной перспективным направлением Красного проспекта, границей города Новосибирска, проектируемыми Ельцовской и Космической магистралями, в Калининском районе

**ЧЕРТЕЖ
межевания территории**

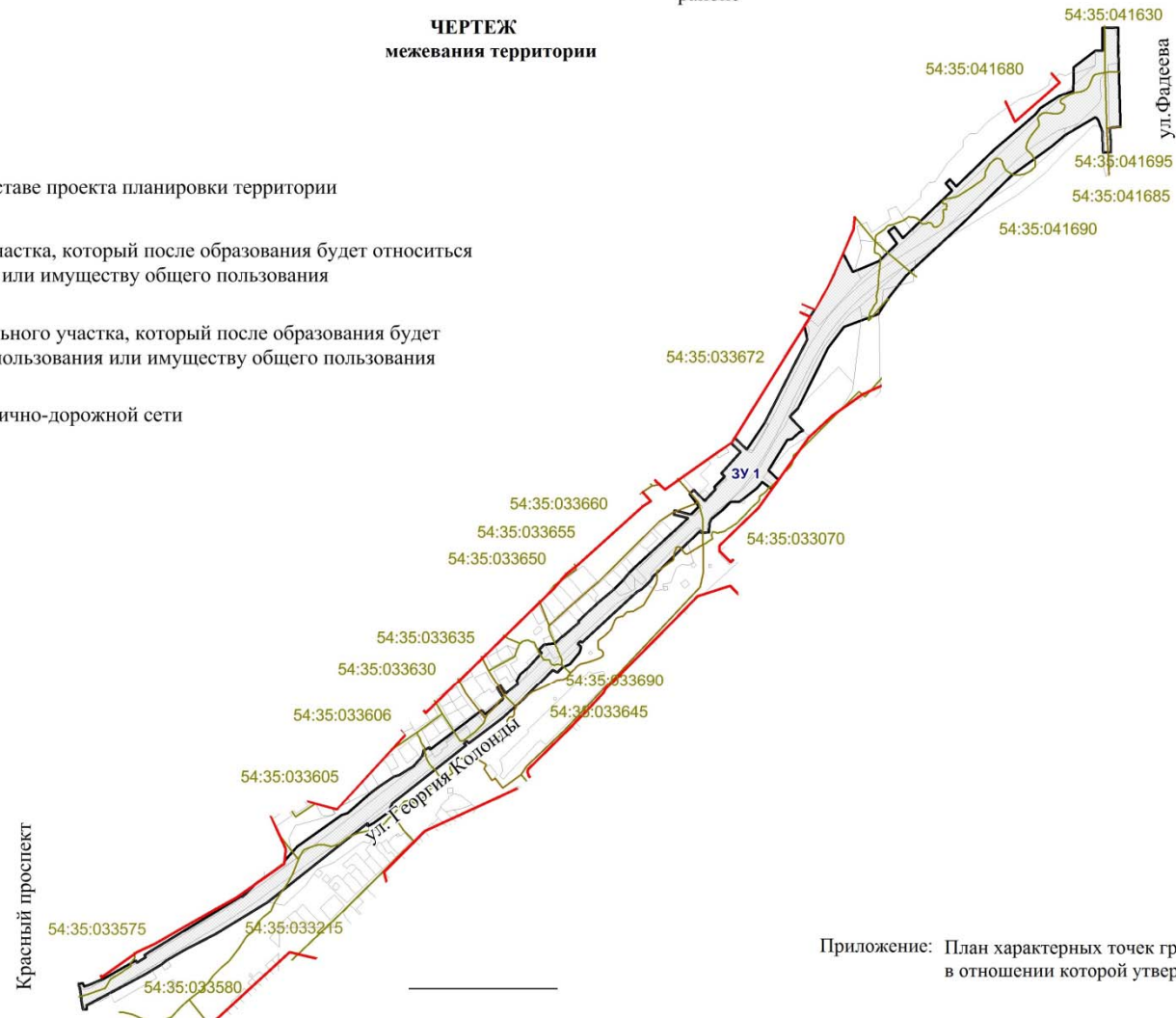
Условные обозначения

-  красные линии, утвержденные в составе проекта планировки территории
-  границы образуемого земельного участка, который после образования будет относиться к территориям общего пользования или имуществу общего пользования
-  условный номер образуемого земельного участка, который после образования будет относиться к территориям общего пользования или имуществу общего пользования

ул. Георгия Колонды наименование элемента улично-дорожной сети

-  границы кадастрового квартала

54:35:061490 кадастровый квартал



Приложение: План характерных точек границы территории, в отношении которой утвержден проект межевания

ПЛАН
характерных точек границы территории, в отношении которой утвержден проект межевания

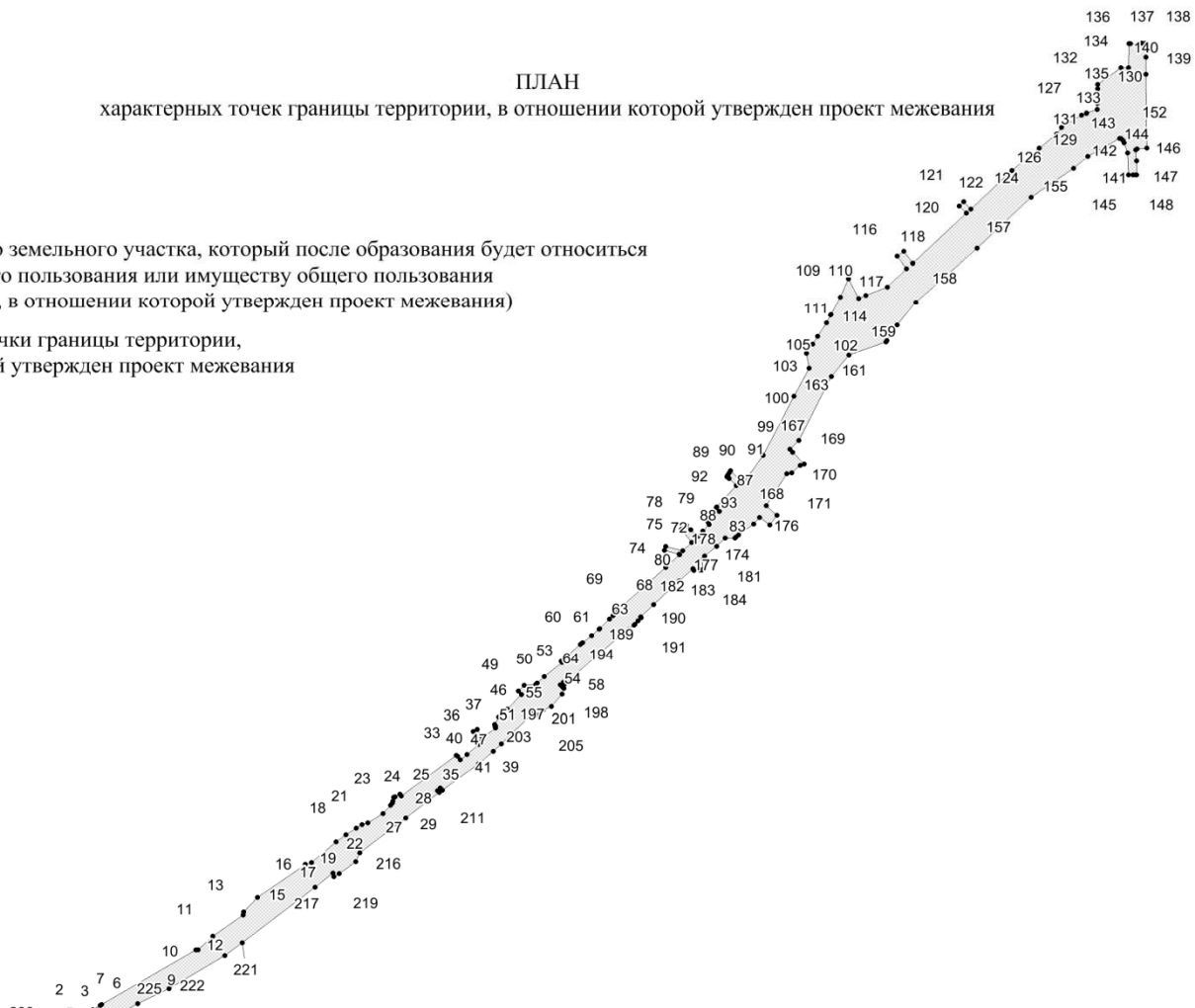
Условные обозначения



границы образуемого земельного участка, который после образования будет относиться к территориям общего пользования или имуществу общего пользования (граница территории, в отношении которой утвержден проект межевания)

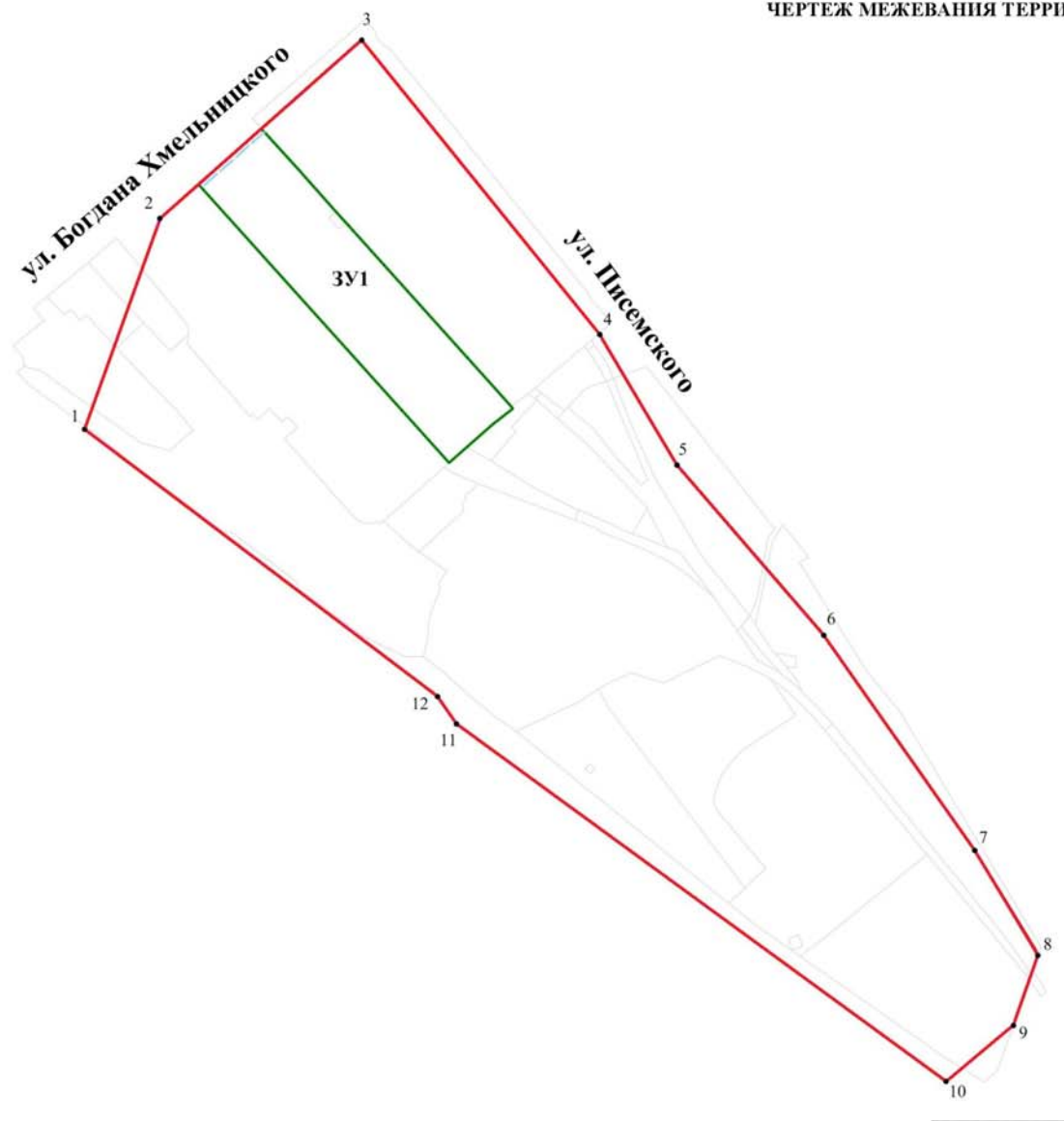


номер характерной точки границы территории, в отношении которой утвержден проект межевания



Приложение 3
к проекту межевания территории квартала 270.05.01.01 в
границах проекта планировки территории восточной
части Калининского района

ЧЕРТЕЖ МЕЖЕВАНИЯ ТЕРРИТОРИИ



Условные обозначения




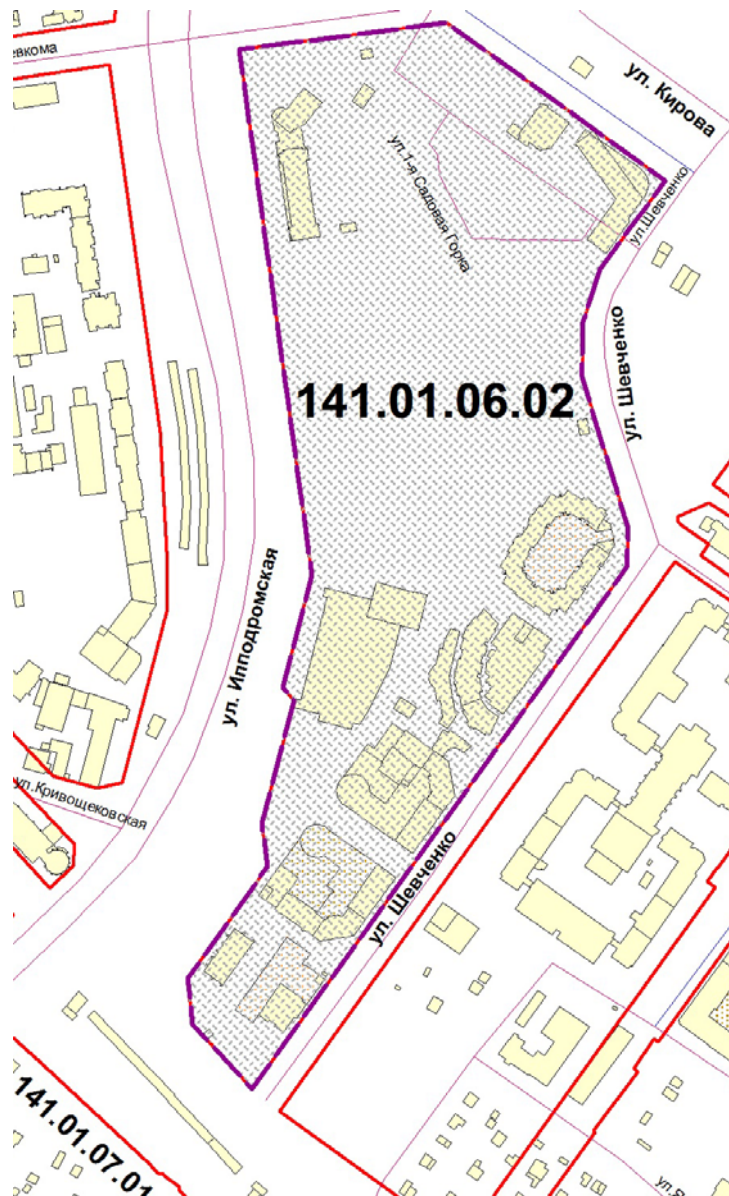
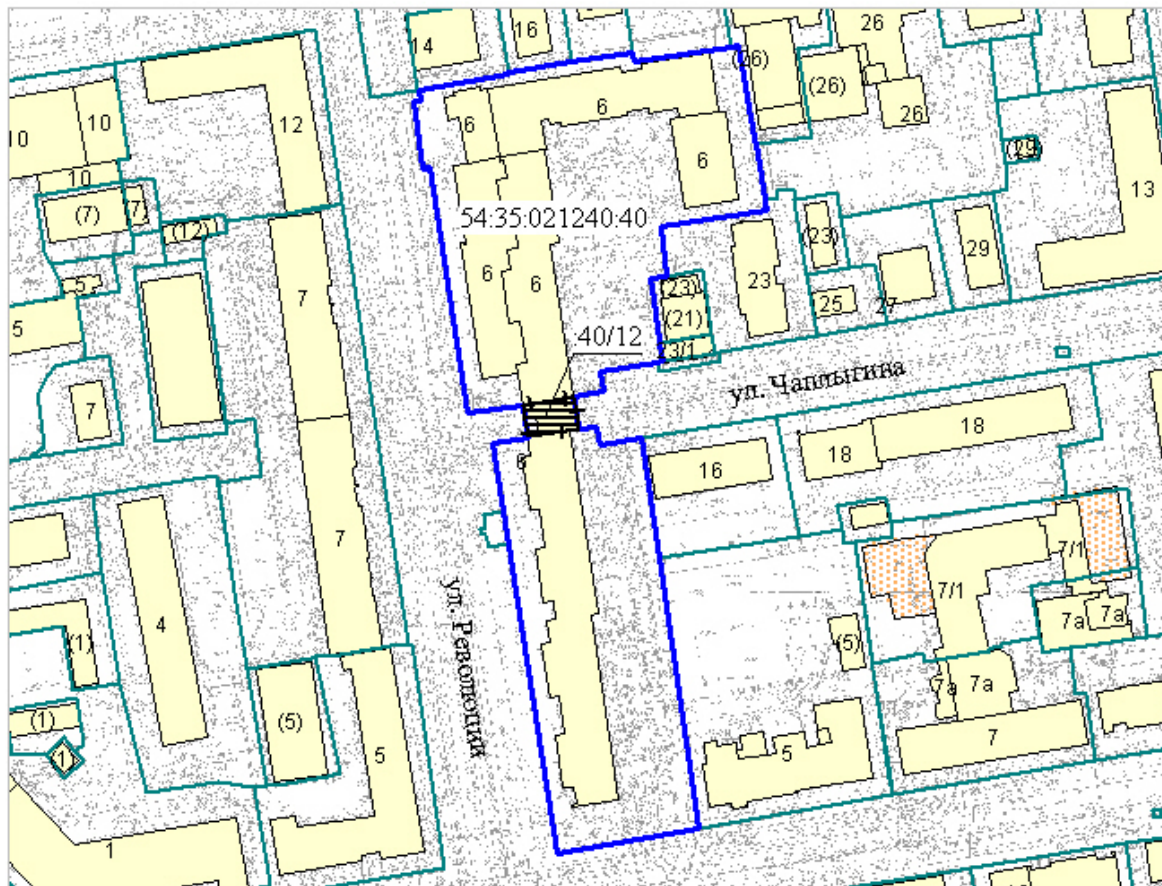
-  красные линии, утвержденные в составе проекта планировки территории, границы существующего элемента планировочной структуры (квартала)
-  линии отступа от красных линий в целях определения мест допустимого размещения зданий, строений, сооружений
-  границы образуемого земельного участка
- ЗУ1** условный номер образуемого земельного участка
- ул. Писемского наименование элемента улично-дорожной сети
- 1** номер характерной точки границы территории, в отношении которой утвержден проект межевания

СХЕМА
границ территории квартала 141.01.06.02 в границах проекта планировки
территории, ограниченной улицами Ипподромской, Фрунзе, Доватора,
Бориса Богаткова, Кирова, Восход, створом Октябрьского
моста, береговой линией реки Оби, в Дзержинском,
Октябрьском и Центральном районах



Площадь территории – 13,19 га

СХЕМА
земельного участка по ул. Революции, 6, обремененного
публичным сервитутом



Масштаб 1:2000

Условные обозначения




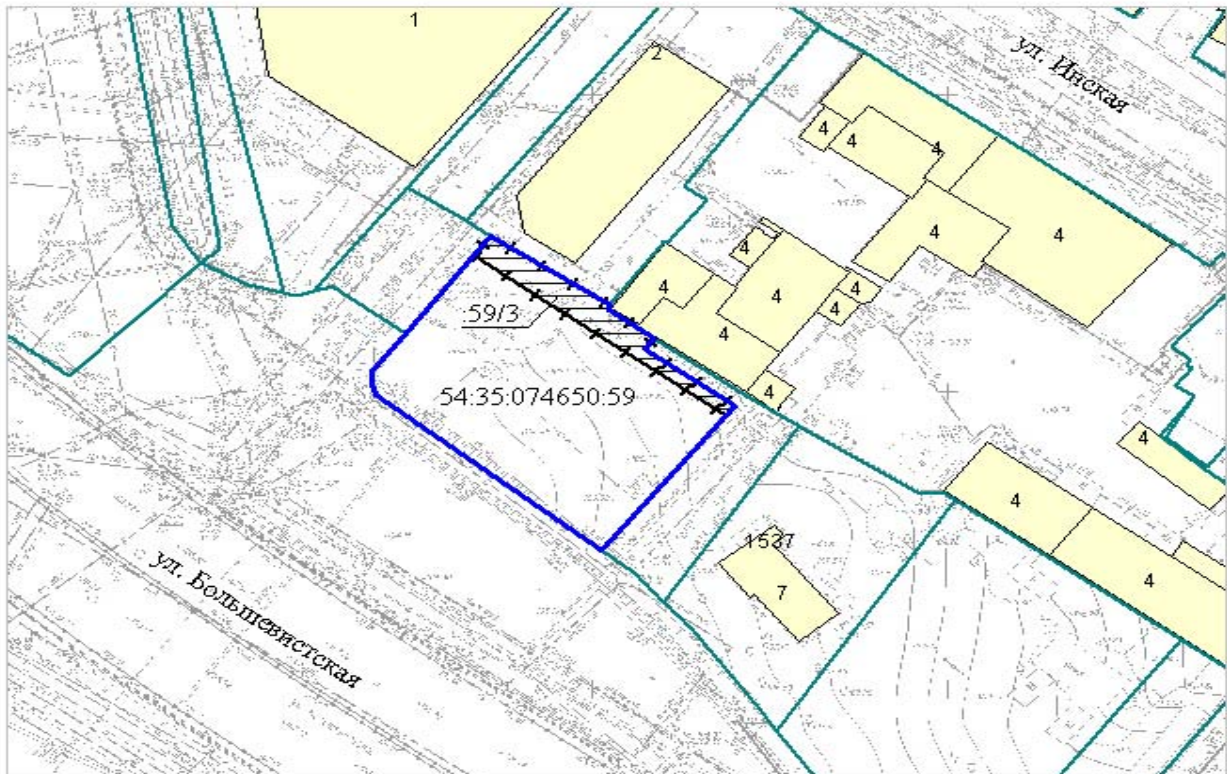
-  границы земельных участков, существующих в государственном кадастре недвижимости
-  граница земельного участка, обремененного публичным сервитутом
-  граница части земельного участка, на которую распространяется сфера действия публичного сервитута
- 54:35:021240:40 кадастровый номер земельного участка
- 40/12 учетный номер части земельного участка

СХЕМА
земельного участка по ул. Большевистской, обремененного
публичным сервитутом



Масштаб 1:1000

Условные обозначения




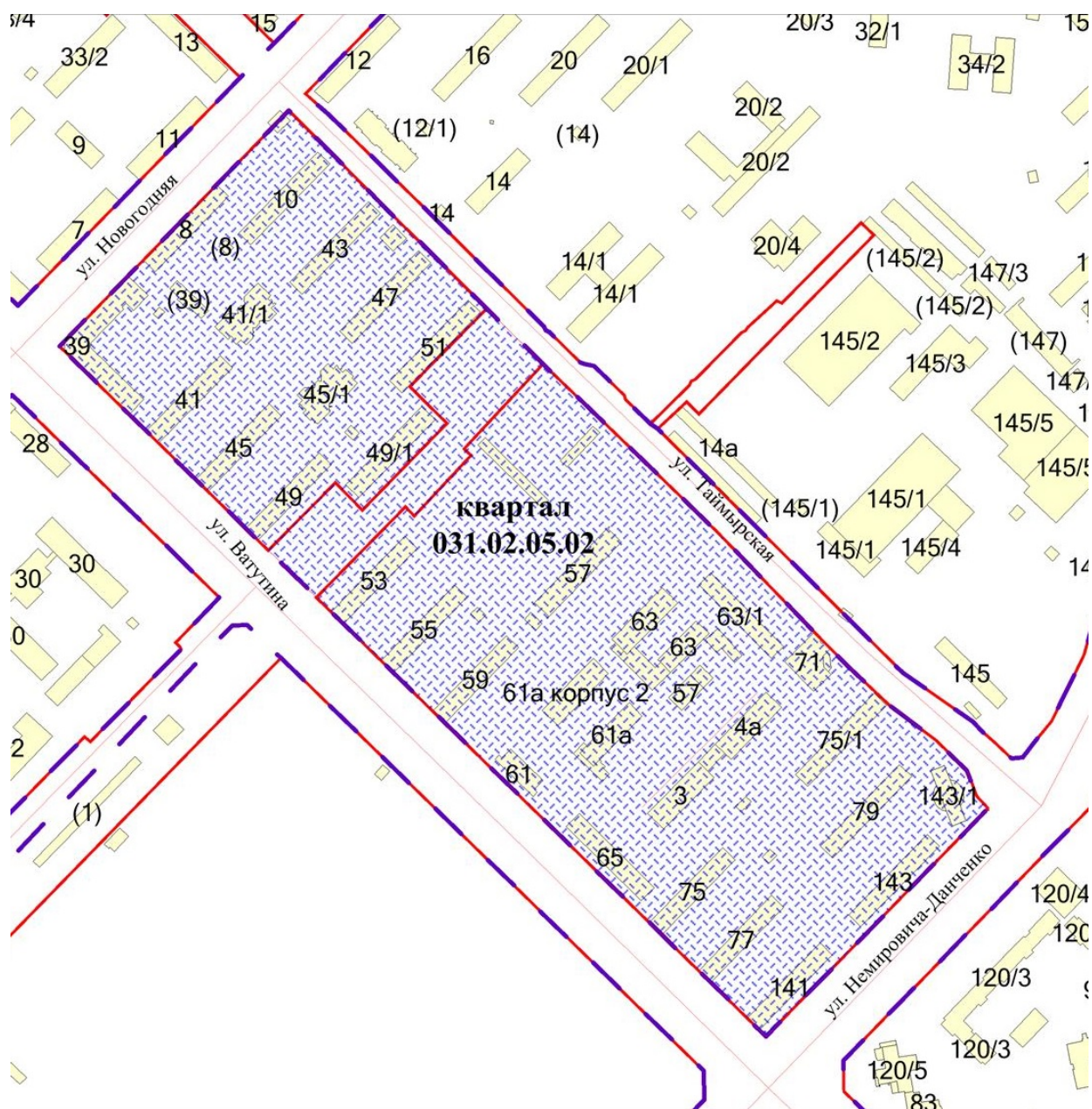
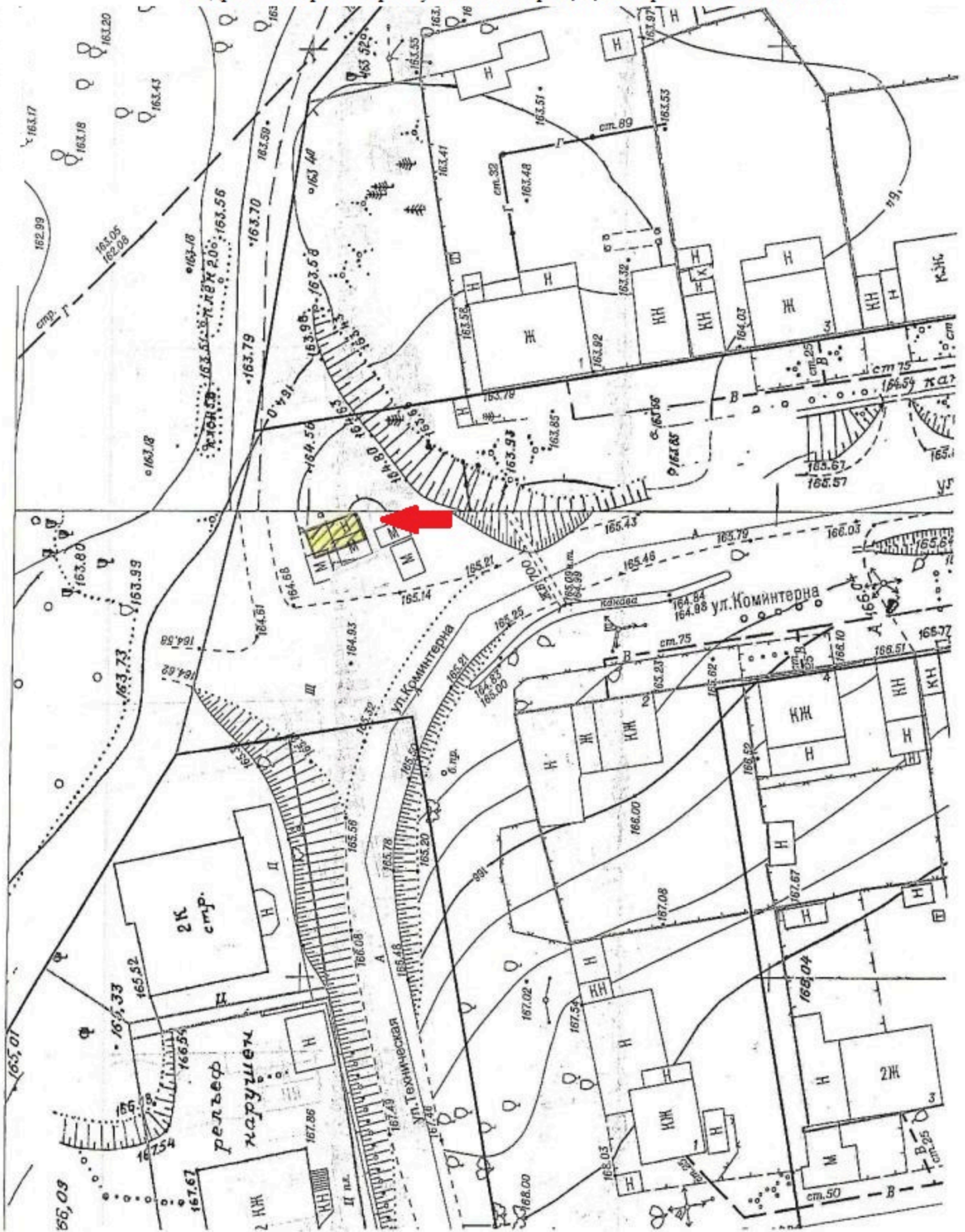
- | | |
|---|---|
|  | границы земельных участков, существующих в государственном кадастре недвижимости |
|  | граница земельного участка, обремененного публичным сервитутом |
|  | граница части земельного участка, на которую распространяется сфера действия публичного сервитута |
| 54:35:074650:59 | кадастровый номер земельного участка |
| :59/3 | учетный номер части земельного участка |

СХЕМА
границ территории квартала 031.02.05.02 в границах проекта планировки
территории, ограниченной ул. Станиславского, полосой отвода Западно-
Сибирской железной дороги, перспективной городской магистралью
непрерывного движения, руслом реки Тулы,
в Кировском и Ленинском районах



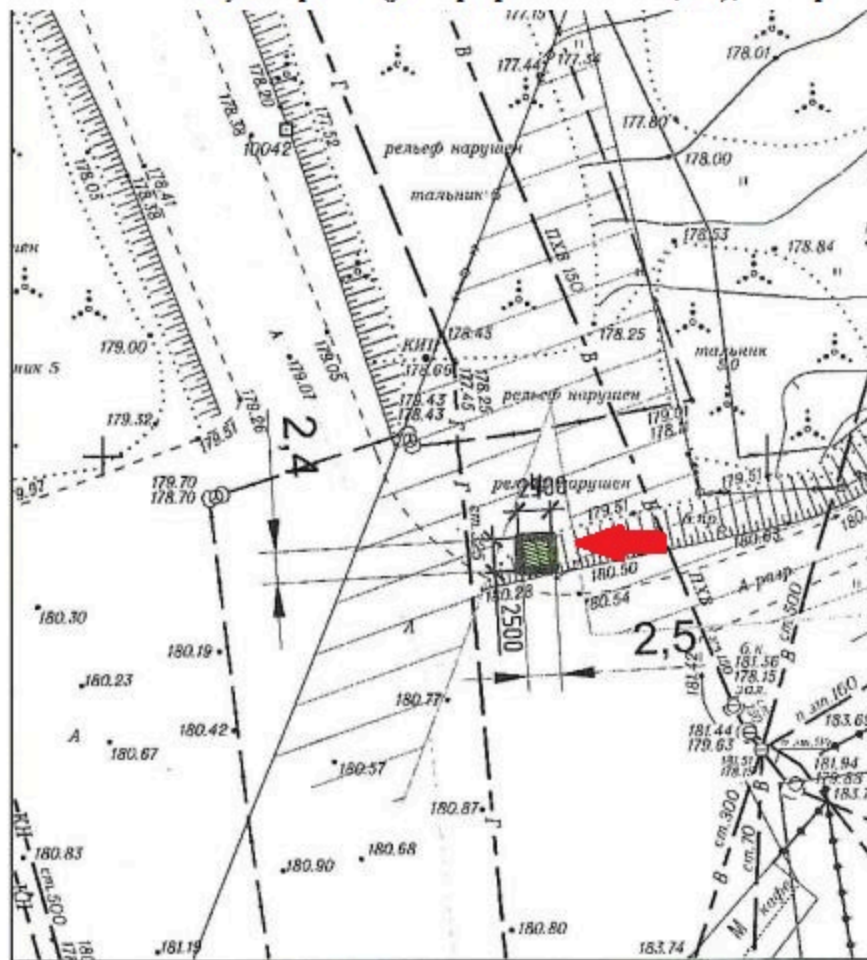
План размещения

нестационарного торгового объекта - торгового павильона
с адресным ориентиром ул. Коминтерна, 1, номер в Схеме 1.1.295.1.



План размещения

нестационарного торгового объекта - киоска с адресным ориентиром
ул. Профилактическая ост. "Амбулаторная" (ул. Профилактическа, 20), номер в Схеме 1.1.357.



Согласовано

Взам. инв. №

Подп. и дата

Инв. № подл.

2017-12-01-ГП

Нестационарные торговый объект город Новосибирск

Изм.	Кол. уч.	Лист	№ док.	Подп.	Дата

Выполнила	Вобликова
Проверил	Силибоненко

Стадия	Лист	Листов
П	1	

ООО "СКИМС-проект"

План размещения нестационарного торгового объекта
М 1:500